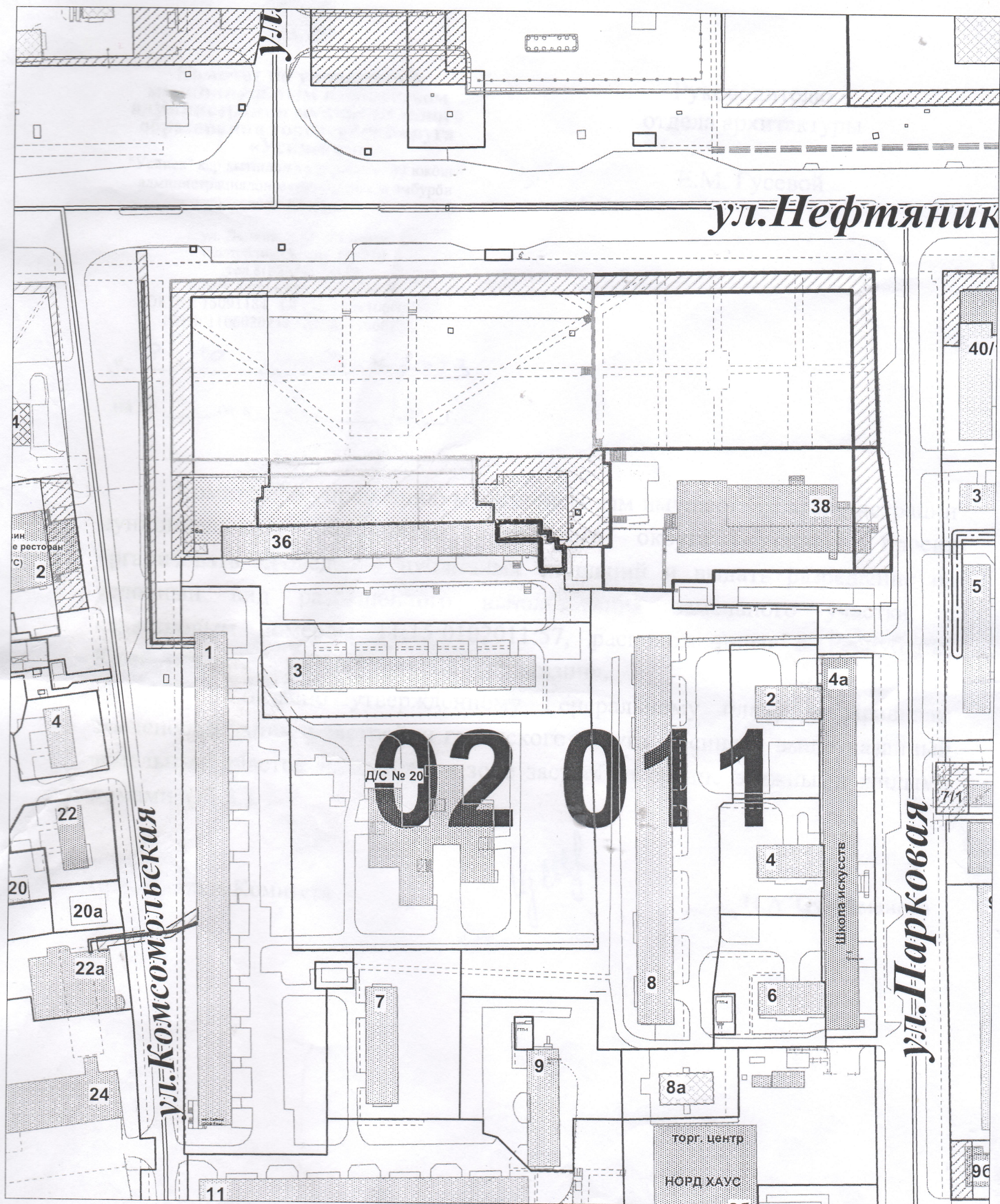


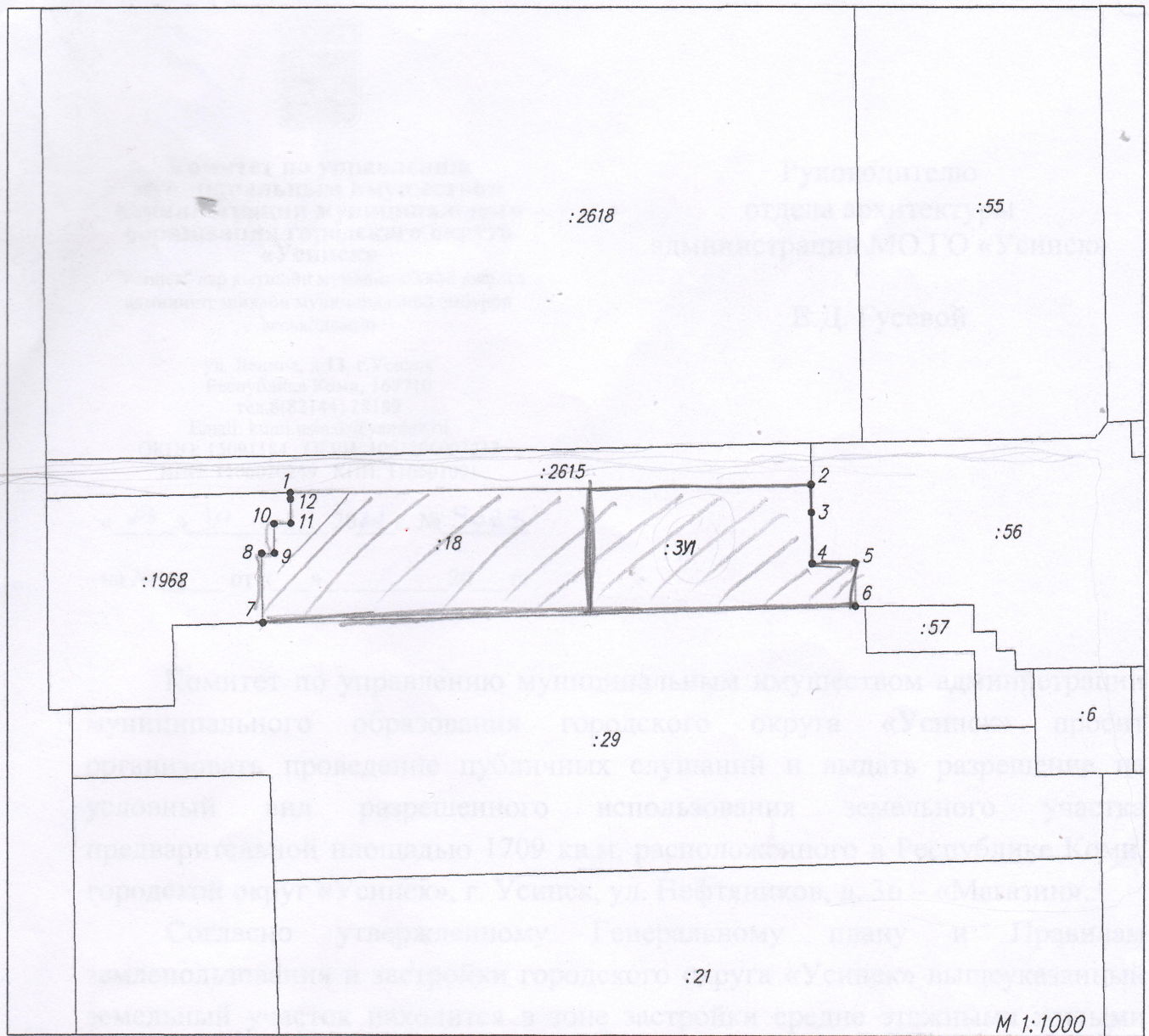
Схема расположения земельного участка на кадастровом плане территории
с кадастровым номером 11:15:0102011:57



Условные обозначения:

— - граница земельного участка

масштаб 1 : 2000
(в 1 см 20 метров)




Условные обозначения:

- :18 – кадастровый номер земельного участка, существующего в ГКН
- — граница земельного участка, установленная в соответствии с федеральным законодательством, включенная в ГКН и не изменяемая при проведении кадастровых работ
- — граница кадастрового квартала
- — граница образуемого земельного участка
- 1 • — характерная точка границы образуемого земельного участка

Земельные участки расположены:
 Республика Коми, городской округ Усинск, г.Усинск, ул.Нефтяников 36
 Площадь земельного участка составила:
 :301 – 1709 кв.м;

Система координат: МСК-11, зона 5
 Полевые работы выполнены в июне 2017г.

				ПМТ/11-22-2		
				«Перераспределение земельного участка: 11:15:0102011:18 с землями АМО ГО "Усинск"»		
Изм.	Кол.уч.	Лист N док.	Подп.	расположенного по ул.Нефтяников,36 в г.Усинск».		
Инженер	Бутырев А.П.			Проект межевания территории		
				Стадия	Лист	Листов
				ПМ	10	10



ул. Ерошова

Захарченко А.И.

урадова Г.В. 9

7

9

6а

10а

10

школа № 3

ОАО

"Уфимск-геоНефть"

8

ООО "ТрансАр"

8/1

7-Ш

12а

П/С № 12

Ковалева Г.Н.

ОО
Гус