

**ООО «ЦЕНТР ПРОЕКТИРОВАНИЯ ИНЖЕНЕРНЫХ СИСТЕМ»**

**Регистрационный номер № 387  
Ассоциация Саморегулируемая организация  
«Межрегиональное объединение проектировщиков»  
СРО-П-069-02122009**

**Заказчик: ООО «ЛУКОЙЛ-Коми»**

**СТРОИТЕЛЬСТВО ВОДОВОДОВ УТИЛИЗАЦИИ  
СТОКОВ С ПГУ НА УСИНСКОМ МЕСТОРОЖДЕНИИ  
ТПП "ЛУКОЙЛ-УСИНСКНЕФТЕГАЗ".**

***ПРОЕКТНАЯ ДОКУМЕНТАЦИЯ***

Раздел 1 Пояснительная записка

Часть 3. Проект планировки и межевания территории

Книга 2. Проект межевания территории.

01-05/19-ПЗ 3.2

| Изм. | № док. | Подп. | Дата |
|------|--------|-------|------|
|      |        |       |      |
|      |        |       |      |
|      |        |       |      |

**ООО «ЦЕНТР ПРОЕКТИРОВАНИЯ ИНЖЕНЕРНЫХ СИСТЕМ»**

Регистрационный номер № 387  
Ассоциация Саморегулируемая организация  
«Межрегиональное объединение проектировщиков»  
СРО-П-069-02122009

Заказчик: ООО «ЛУКОЙЛ-Коми»

**СТРОИТЕЛЬСТВО ВОДОВОДОВ УТИЛИЗАЦИИ  
СТОКОВ С ПГУ НА УСИНСКОМ МЕСТОРОЖДЕНИИ  
ТПП "ЛУКОЙЛ-УСИНСКНЕФТЕГАЗ".**

**ПРОЕКТНАЯ ДОКУМЕНТАЦИЯ**

Раздел 1 Пояснительная записка

Часть 3. Проект планировки и межевания территории

Книга 2. Проект межевания территории.

01-05/19-ПЗ 3.2

Главный инженер



М.М. Каримов

Главный инженер проекта



Н.Н. Гнатенко

| Изм. | № док. | Подп. | Дата |
|------|--------|-------|------|
|      |        |       |      |
|      |        |       |      |
|      |        |       |      |

2021

|              |  |
|--------------|--|
| Взам. инв. № |  |
| Подл. и дата |  |
| Инв. № подл. |  |

**ООО «ЦЕНТР ПРОЕКТИРОВАНИЯ ИНЖЕНЕРНЫХ СИСТЕМ»**

Регистрационный номер № 387  
Ассоциация Саморегулируемая организация  
«Межрегиональное объединение проектировщиков»  
СРО-П-069-02122009

Заказчик: ООО «ЛУКОЙЛ-Коми»

**СТРОИТЕЛЬСТВО ВОДОВОДОВ УТИЛИЗАЦИИ  
СТОКОВ С ПГУ НА УСИНСКОМ МЕСТОРОЖДЕНИИ  
ТПП "ЛУКОЙЛ-УСИНСКНЕФТЕГАЗ".**

**ГРАДОСТРОИТЕЛЬНАЯ ДОКУМЕНТАЦИЯ**

Главный инженер



М.М. Каримов

Главный инженер проекта



Н.Н. Гнатенко

| Изм. | № док. | Подп. | Дата |
|------|--------|-------|------|
|      |        |       |      |
|      |        |       |      |
|      |        |       |      |

2021

Взам. инв. №

Подп. и дата

Инв. № подл.

## Состав проекта межевания территории

Раздел 1 Проект межевания территории. Текстовая часть

Раздел 2 Проект межевания территории. Графическая часть

Раздел 3 Материалы по обоснованию проекта межевания территории.

Графическая часть

|                                |         |      |       |       |      |                                |   |    |
|--------------------------------|---------|------|-------|-------|------|--------------------------------|---|----|
| Изм.                           | Кол.уч. | Лист | № док | Подп. | Дата | 01-05/19-ПМТ                   |   |    |
| Изм.                           | Кол.уч. | Лист | № док | Подп. | Дата | ПРОЕКТ<br>МЕЖЕВАНИЯ ТЕРРИТОРИИ |   |    |
| 01-05/19-ПМТ                   |         |      |       |       |      |                                |   |    |
| ПРОЕКТ<br>МЕЖЕВАНИЯ ТЕРРИТОРИИ |         |      |       |       |      | П                              | 2 | 19 |
| ПРОЕКТ<br>МЕЖЕВАНИЯ ТЕРРИТОРИИ |         |      |       |       |      | ООО «Центр-ПРО»                |   |    |



Раздел 1

ПРОЕКТ МЕЖЕВАНИЯ ТЕРРИТОРИИ. ТЕКСТОВАЯ ЧАСТЬ

|              |              |              |
|--------------|--------------|--------------|
| Инв. № подл. | Подп. и дата | Взам. инв. № |
|              |              |              |

|     |        |      |       |       |      |
|-----|--------|------|-------|-------|------|
|     |        |      |       |       |      |
| Изм | Кол.уч | Лист | № док | Подп. | Дата |

6686-ПМТ



|   |   |                           |                     |   |   |        |  |
|---|---|---------------------------|---------------------|---|---|--------|--|
| 1 | Республика Коми, МОГО "Усинск", ГУ «Усинское лесничество», Усинское участковое лесничество, квартал 514 | 11:15:040205 8:305:3У1    | Земли лесного фонда | Для эксплуатации опор ВЛ-6 кВ от ЗРУ-6кВ РП-19 до КРН-4 Ф-1906, ТП кустов скважин №№1208, 1129, 1148, 1118, 1049, 414, 1047, 1047/2, ТП площадки скважины №503, ТП ГЗПУ, Ф-1916 | . Низконапорный водовод МПГУ Е-2 до т.вр. МПГУ Е-2 (линейная часть на период строительства) | 60,00  | Российская Федерация, аренда ООО "ЛУКОЙЛ-Коми", договор аренды С0990530/72/17-А3 от 23.10.2017 |
| 1 | Республика Коми, МОГО "Усинск", ГУ «Усинское лесничество», Усинское участковое лесничество, квартал 520 | 11:15:040205 8:463:3У1    | Земли лесного фонда | эксплуатация куста скважин № 1047/2   | . Низконапорный водовод МПГУ Е-2 до т.вр. МПГУ Е-2 (линейная часть на период строительства) | 21,00  | Российская Федерация, аренда ООО "ЛУКОЙЛ-Коми", договор аренды С0990530/65/19-А3 от 20.05.2019 |
| 1 | Республика Коми, МОГО "Усинск", ГУ «Усинское лесничество», Усинское участковое лесничество, квартал 520 | 11:15:040205 8:462:3У1(1) | Земли лесного фонда | строительство куста скважин № 1047/2  | . Низконапорный водовод МПГУ Е-2 до т.вр. МПГУ Е-2 (линейная часть на период строительства) | 696,00 | Российская Федерация, аренда ООО "ЛУКОЙЛ-Коми", договор аренды С0990530/65/19-А3 от 20.05.2019 |
| 1 | Республика Коми, МОГО "Усинск", ГУ «Усинское лесничество», Усинское участковое лесничество, квартал 520 | 11:15:040205 8:460:3У1    | Земли лесного фонда | строительство куста скважин № 1047 (скв.№1051, 1050, 1047, 1045, 1046)  | . Низконапорный водовод МПГУ Е-2 до т.вр. МПГУ Е-2 (линейная часть на период строительства) | 141,00 | Российская Федерация, аренда ООО "ЛУКОЙЛ-Коми", договор аренды С0990530/65/19-А3 от 20.05.2019 |
| 1 | Республика Коми, МОГО "Усинск", ГУ «Усинское лесничество», Усинское участковое лесничество, квартал 520 | 11:15:040205 8:461:3У1    | Земли лесного фонда | эксплуатация куста скважин № 1047 (скв.№1051, 1050, 1047, 1045, 1046) с автоподъездом   | . Низконапорный водовод МПГУ Е-2 до т.вр. МПГУ Е-2 (линейная часть на период строительства) | 116,00 | Российская Федерация, аренда ООО "ЛУКОЙЛ-Коми", договор аренды С0990530/65/19-А3 от 20.05.2019 |
| 1 | Республика Коми, МОГО "Усинск", ГУ «Усинское лесничество», Усинское участковое лесничество, квартал 520 | 11:15:000000 0:22:3У2(1)  | Земли лесного фонда | Для строительства и эксплуатации паропроводов   | . Низконапорный водовод МПГУ Е-2 до т.вр. МПГУ Е-2 (линейная часть на период строительства) | 445,00 | Российская Федерация, аренда ООО "ЛУКОЙЛ-Коми", договор аренды С0990530/12/15-А3 от 06.08.2015 |

|              |              |              |
|--------------|--------------|--------------|
| Изм. № подл. | Подп. и дата | Взам. инв. № |
|              |              |              |

|     |        |      |       |       |      |
|-----|--------|------|-------|-------|------|
| Изм | Кол.уч | Лист | № док | Подп. | Дата |
|     |        |      |       |       |      |

6686-ПМТ

Лист



|   |   |                               |                     |   |   |         |  |
|---|---|-------------------------------|---------------------|---|---|---------|--|
| 1 | Республика Коми, МОГО "Усинск", ГУ «Усинское лесничество», Усинское участковое лесничество, квартал 520 | 11:15:040205<br>8:556:3У1     | Земли лесного фонда | реконструкция ВЛ-6 кВ Ф-1916 "У"  | . Низконапорный водовод МПГУ Е-2 до т.вр. МПГУ Е-2 (линейная часть на период строительства) | 431,00  | Российская Федерация, аренда ООО "ЛУКОЙЛ-Коми", договор аренды С0990530/14 3/15-А3 от 24.08.2015 |
| 1 | Республика Коми, МОГО "Усинск", ГУ «Усинское лесничество», Усинское участковое лесничество, квартал 520 | 11:15:040205<br>8:580:3У1     | Земли лесного фонда | для обустройства Усинского месторождения нефти: площадка куста № 414/2  | . Низконапорный водовод МПГУ Е-2 до т.вр. МПГУ Е-2 (линейная часть на период строительства) | 3256,00 | Российская Федерация, аренда ООО "ЛУКОЙЛ-Коми", договор аренды С0990530/14 3/15-А3 от 24.08.2015 |
| 1 | Республика Коми, МОГО "Усинск", ГУ «Усинское лесничество», Усинское участковое лесничество, квартал 520 | 11:15:040205<br>8:107:3У1     | Земли лесного фонда | Стр-во и эксплуатация наклонно-направленных эксплуатационных скважин малым диаметром №№ 414/2, 415/2, 571/2, 1169/2 | . Низконапорный водовод МПГУ Е-2 до т.вр. МПГУ Е-2 (линейная часть на период строительства) | 1397,00 | Российская Федерация, аренда ООО "ЛУКОЙЛ-Коми", договор аренды С0990530/90/10-А3 от 25.08.2015   |
| 1 | Республика Коми, МОГО "Усинск", ГУ «Усинское лесничество», Усинское участковое лесничество, квартал 520 | 11:15:040205<br>8:528:3У1     | Земли лесного фонда | Площадка куста 414 (414, 414/2, 415/2, 502)   | . Низконапорный водовод МПГУ Е-2 до т.вр. МПГУ Е-2 (линейная часть на период строительства) | 33,00   | Российская Федерация, аренда ООО "ЛУКОЙЛ-Коми", договор аренды С0990530/34/12-А3 от 24.02.2012   |
| 1 | Республика Коми, МОГО "Усинск", ГУ «Усинское лесничество», Усинское участковое лесничество, квартал 520 | 11:15:000000<br>0:2745:3У1(1) | Земли лесного фонда | под реконструкцию НСК т.вр. 3У-4 – т.вр. У3-20 (Нефтегазопровод от т.47 до ДНС-20) (0,2822 га)                      | . Низконапорный водовод МПГУ Е-2 до т.вр. МПГУ Е-2 (линейная часть на период строительства) | 4357,00 | Российская Федерация, аренда ООО "ЛУКОЙЛ-Коми", договор аренды С0990530/69/16-А3 от 29.04.2016   |
| 1 | Республика Коми, МОГО "Усинск", ГУ «Усинское лесничество», Усинское участковое лесничество, квартал 520 | 11:15:040205<br>8:458:3У1     | Земли лесного фонда | эксплуатация площадки скважины № 1526 с автоподъездом   | . Низконапорный водовод МПГУ Е-2 до т.вр. МПГУ Е-2 (линейная часть на период строительства) | 41,00   | Российская Федерация, аренда ООО "ЛУКОЙЛ-Коми", договор аренды С0990530/65/19-А3 от 20.05.2019   |

|               |              |              |
|---------------|--------------|--------------|
| Инва. № подл. | Подп. и дата | Взам. инв. № |
|               |              |              |

|     |        |      |       |       |      |
|-----|--------|------|-------|-------|------|
| Изм | Кол.уч | Лист | № док | Подп. | Дата |
|     |        |      |       |       |      |

6686-ПМТ

Лист

|   |   |                                |                     |  |   |        |  |
|---|---|--------------------------------|---------------------|--|---|--------|--|
| 1 | Республика Коми, МОГО "Усинск", ГУ «Усинское лесничество», Усинское участковое лесничество, квартал 520 | 11:15:040205<br>8:459:3У1      | Земли лесного фонда | Выполнение работ по геологическому изучению недр, разработка месторождений полезных ископаемых (Цель: Обустройство Усинского нефтяного месторождения: строительство площадки скважины №1526) | . Низконапорный водовод МПГУ Е-2 до т.вр. МПГУ Е-2 (линейная часть на период строительства) | 217,00 | Российская Федерация, аренда ООО "ЛУКОЙЛ-Коми", договор аренды С0990530/65/19-А3 от 20.05.2019   |
| 1 | Республика Коми, МОГО "Усинск", ГУ «Усинское лесничество», Усинское участковое лесничество, квартал 520 | 11:15:040205<br>8:512:3У1      | Земли лесного фонда | в/л от скв.1526 до 3У-5  | . Низконапорный водовод МПГУ Е-2 до т.вр. МПГУ Е-2 (линейная часть на период строительства) | 519,00 | Российская Федерация, аренда ООО "ЛУКОЙЛ-Коми", договор аренды С0990530/12/2/19-А3 от 19.08.2019 |
| 1 | Республика Коми, МОГО "Усинск", ГУ «Усинское лесничество», Усинское участковое лесничество, квартал 520 | 11:15:040205<br>8:489:3У1      | Земли лесного фонда | НСК от к. 1047 до т.вр. (Реконструкция промышленных трубопроводов Усинском месторождении по ТПП "ЛУКОЙЛ-Усинскнефтегаз" в 2020 году)   | . Низконапорный водовод МПГУ Е-2 до т.вр. МПГУ Е-2 (линейная часть на период строительства) | 345,00 | Российская Федерация, аренда ООО "ЛУКОЙЛ-Коми", договор аренды С0990530/42/20-А3 от 21.02.2020   |
| 1 | Республика Коми, МОГО "Усинск", ГУ «Усинское лесничество», Усинское участковое лесничество, квартал 520 | 11:15:000000<br>0:3299:3У1(1 ) | Земли лесного фонда | Строительство, реконструкция, эксплуатация линейных объектов (Строительство газопровода "Газопровод от ДНС-В1 до УПН "Уса")  | . Низконапорный водовод МПГУ Е-2 до т.вр. МПГУ Е-2 (линейная часть на период строительства) | 407,00 | Российская Федерация, аренда ООО "ЛУКОЙЛ-Коми", договор аренды С0990530/13/5/19-А3 от 04.10.2019 |

|               |              |              |
|---------------|--------------|--------------|
| Инва. № подл. | Подп. и дата | Взам. инв. № |
|               |              |              |

|     |        |      |       |       |      |
|-----|--------|------|-------|-------|------|
| Изм | Кол.уч | Лист | № док | Подп. | Дата |
|     |        |      |       |       |      |

6686-ПМТ

Лист

|              |              |
|--------------|--------------|
| Инв. № подл. | Взам. инв. № |
|              | Подп. и дата |

|   |   |                                   |                       |   |   |              |   |
|---|---|-----------------------------------|-----------------------|---|---|--------------|---|
| 1 | Республика Коми, МОГО "Усинск", ГУ «Усинское лесничество», Усинское участковое лесничество, квартал 520 | 11:15:000000<br>0:175:3У1         | Земли лесного фонда   | выполнение работ по геологическому изучению недр, разработка месторождений полезных ископаемых (строительство и эксплуатация "Объектов реконструкции системы сбора и подготовки нефти на Усинском нефтяном месторождении. Разделительный сбор и подготовка тяжелой и легкой нефти (нефтепровод от ДНС-А до УДР, внешнее электроснабжение ДНС-2, нефтегазопроводы от скважин до ДНС-А, ДНС-20, ДНС-13)") | . Низконапорный водовод МПГУ Е-2 до т.вр. МПГУ Е-2 (линейная часть на период строительства) | 11488,0<br>0 | Российская Федерация, аренда ООО "ЛУКОЙЛ-Коми", договор аренды С0990530/38/09-А3 от 12.08.2015  |
| 1 | Республика Коми, МОГО "Усинск", ГУ «Усинское лесничество», Усинское участковое лесничество, квартал 520 | 11:15:040205<br>8:123:3У1         | Земли лесного фонда   | Автодорога "Усинск-Харьяга-Куст скважин № 413"  | . Низконапорный водовод МПГУ Е-2 до т.вр. МПГУ Е-2 (линейная часть на период строительства) | 2072,00      | Российская Федерация, аренда ООО "ЛУКОЙЛ-Коми", договор аренды С0990530/140/13-А3 от 11.06.2013 |
| 1 | Республика Коми, МОГО "Усинск", ГУ «Усинское лесничество», Усинское участковое лесничество, квартал 514 | 11:15:040205<br>8:324:3У1         | Земли лесного фонда   | высоконапорный водовод от «ВБНГ-1 до скв. 853, 854»   | . Низконапорный водовод МПГУ Е-2 до т.вр. МПГУ Е-2 (линейная часть на период строительства) | 108,00       | Российская Федерация, аренда ООО "ЛУКОЙЛ-Коми", договор аренды С0990530/71/18-А3 от 10.04.2018  |
| 1 | Российская Федерация, Республика Коми, городской округ «Усинск», на Усинском нефтяном месторождении     | 11:15:040205<br>8:3У2             | земли промьшленно сти | Площадка ДНС-20   | . Низконапорный водовод МПГУ Е-2 до т.вр. МПГУ Е-2 (линейная часть на период строительства) | 1793,00      | Российская Федерация, аренда ООО "ЛУКОЙЛ-Коми", договор аренды 3111/10 от 23.07.2010            |
| 1 | Республика Коми, МОГО "Усинск", ГУ «Усинское лесничество», Усинское участковое лесничество, квартал 514 | 11:15:000000<br>0:3346(9):3У<br>1 | Земли лесного фонда   | строительство, реконструкция, эксплуатация линейных объектов (Эксплуатация объектов Усинского нефтяного месторождения: ВЛ-6 кВ Ф-1 «П» (для проведения приемки-передачи земельного участка))  | . Низконапорный водовод МПГУ Е-2 до т.вр. МПГУ Е-2 (линейная часть на период строительства) | 760,00       | Российская Федерация, аренда ООО "ЛУКОЙЛ-Коми", договор аренды С0990530/143/15-А3 от 24.08.2015 |

|     |        |      |       |       |      |
|-----|--------|------|-------|-------|------|
| Изм | Кол.уч | Лист | № док | Подп. | Дата |
|-----|--------|------|-------|-------|------|

6686-ПМТ

Лист

|   |   |                            |                      |  |   |         |  |
|---|---|----------------------------|----------------------|--|---|---------|--|
| 1 | Российская Федерация, Республика Коми, городской округ «Усинск», на Усинском нефтяном месторождении     | 11:15:040205 8:3У3         | земли промышленности | Трасса ЛЭП от сущ. ЛЭП до скв 579 куст № 605   | . Низконапорный водовод МПГУ Е-2 до т.вр. МПГУ Е-2 (линейная часть на период строительства) | 111,00  | Российская Федерация, аренда ООО "ЛУКОЙЛ-Коми", договор аренды 4880/17 от 05.12.2017             |
| 1 | Республика Коми, МОГО "Усинск", ГУ «Усинское лесничество», Усинское участковое лесничество, квартал 514 | 11:15:000000 0:163:3У1(1)  | Земли лесного фонда  | Для эксплуатации объектов проекта "Реконструкция системы сбора и подготовки нефти на Усинском нефтяном месторождении. Раздельный сбор и подготовка тяжелой и легкой нефти. УПН "Уса-тяжелая нефть" | . Низконапорный водовод МПГУ Е-2 до т.вр. МПГУ Е-2 (линейная часть на период строительства) | 1578,00 | Российская Федерация, аренда ООО "ЛУКОЙЛ-Коми", договор аренды С0990530/08-А3 от 29.07.2008      |
| 1 | Республика Коми, МОГО "Усинск", ГУ «Усинское лесничество», Усинское участковое лесничество, квартал 514 | 11:15:040205 8:502:3У1     | Земли лесного фонда  | демонтаж НСК от ЗУ-7.3 до т.вр (строительство паропроводов усинского нм ТПП "ЛУКОЙЛ-Усинскнефтегаз" в 2020 г.)   | . Низконапорный водовод МПГУ Е-2 до т.вр. МПГУ Е-2 (линейная часть на период строительства) | 384,00  | Российская Федерация, аренда ООО "ЛУКОЙЛ-Коми", договор аренды С0990530/10 5/19-А3 от 10.07.2019 |
| 1 | Республика Коми, МОГО "Усинск", ГУ «Усинское лесничество», Усинское участковое лесничество, квартал 514 | 11:15:040205 8:525:3У1     | Земли лесного фонда  | Площадка куста 573 (скв 573, 579, 605, 2759, 2758)   | . Низконапорный водовод МПГУ Е-2 до т.вр. МПГУ Е-2 (линейная часть на период строительства) | 416,00  | Российская Федерация, аренда ООО "ЛУКОЙЛ-Коми", договор аренды С0990530/34/12-А3 от 24.02.2012   |
| 1 | Республика Коми, МОГО "Усинск", ГУ «Усинское лесничество», Усинское участковое лесничество, квартал 514 | 11:15:000000 0:2741:3У1(1) | Земли лесного фонда  | под строительство в/л скв.№579 – т.вр. (0,3323 га)   | . Низконапорный водовод МПГУ Е-2 до т.вр. МПГУ Е-2 (линейная часть на период строительства) | 1856,00 | Российская Федерация, аренда ООО "ЛУКОЙЛ-Коми", договор аренды С0990530/68/16-А3 от 29.04.2016   |
| 1 | Республика Коми, МОГО "Усинск", ГУ «Усинское лесничество», Усинское участковое лесничество, квартал 514 | 11:15:040205 8:561:3У1     | Земли лесного фонда  | для обустройства Усинского месторождения нефти: коридор коммуникаций куста № 571/2 (нефтепровод)   | . Низконапорный водовод МПГУ Е-2 до т.вр. МПГУ Е-2 (линейная часть на период строительства) | 1872,00 | Российская Федерация, аренда ООО "ЛУКОЙЛ-Коми", договор аренды С0990530/14 3/15-А3 от 24.08.2015 |

|              |              |              |
|--------------|--------------|--------------|
| Инд. № подл. | Подп. и дата | Взам. инв. № |
|              |              |              |

|     |        |      |       |       |      |
|-----|--------|------|-------|-------|------|
| Изм | Кол.уч | Лист | № док | Подп. | Дата |
|     |        |      |       |       |      |

6686-ПМТ

Лист

|              |              |              |
|--------------|--------------|--------------|
| Инв. № подл. | Подп. и дата | Взам. инв. № |
|              |              |              |

|   |   |                               |                     |  |   |         |   |
|---|---|-------------------------------|---------------------|--|---|---------|---|
| 1 | Республика Коми, МОГО "Усинск", ГУ «Усинское лесничество», Усинское участковое лесничество, квартал 514 | 11:15:000000<br>0:22:3У3(1)   | Земли лесного фонда | в/л от скв.569 до ГЗПУ-14/2  | . Низконапорный водовод МПГУ Е-2 до т.вр. МПГУ Е-2 (линейная часть на период строительства) | 1199,00 | Российская Федерация, аренда ООО "ЛУКОЙЛ-Коми", договор аренды С0990530/04/13-А3 от 31.01.2013  |
| 1 | Республика Коми, МОГО "Усинск", ГУ «Усинское лесничество», Усинское участковое лесничество, квартал 514 | 11:15:000000<br>0:170:3У1(1)  | Земли лесного фонда | выполнение работ по геологическому изучению недр, разработка месторождений полезных ископаемых Нефтепровод ДНС-13 - ДНС-20                               | . Низконапорный водовод МПГУ Е-2 до т.вр. МПГУ Е-2 (линейная часть на период строительства) | 5520,50 | Российская Федерация, аренда ООО "ЛУКОЙЛ-Коми", договор аренды С0990530/120/19-А3 от 08.08.2019 |
| 1 | Республика Коми, МОГО "Усинск", ГУ «Усинское лесничество», Усинское участковое лесничество, квартал 514 | 11:15:040205<br>8:487:3У1     | Земли лесного фонда | обустройство куста скважин №1140/2 в рамках проекта: «Обустройство Усинского нефтяного месторождения. 7-ая очередь строительства»                        | . Низконапорный водовод МПГУ Е-2 до т.вр. МПГУ Е-2 (линейная часть на период строительства) | 3652,00 | Российская Федерация, аренда ООО "ЛУКОЙЛ-Коми", договор аренды С0990530/88/17-А3 от 06.06.2017  |
| 1 | Республика Коми, МОГО "Усинск", ГУ «Усинское лесничество», Усинское участковое лесничество, квартал 514 | 11:15:000000<br>0:22:3У4(1)   | Земли лесного фонда | Трасса №1. Трасса №8. Трасса №9. Трасса №13. Трасса №14. Трасса №15. Трасса №16. Трасса №25. Трасса №26. Трасса №29. Трасса №30. Трасса №41. Трасса №42. | . Низконапорный водовод МПГУ Е-2 до т.вр. МПГУ Е-2 (линейная часть на период строительства) | 5030,50 | Российская Федерация, аренда ООО "ЛУКОЙЛ-Коми", договор аренды С0990530/97/16-А3 от 14.06.2016  |
| 1 | Республика Коми, МОГО "Усинск", ГУ «Усинское лесничество», Усинское участковое лесничество, квартал 514 | 11:15:000000<br>0:3003:3У1(1) | Земли лесного фонда | Кусты скв. №№ 119, 1140/2, 50ГС, 405/2, 48ГС, 9199, 20Ц, 2543/2, 8188/2, 7074/2  | . Низконапорный водовод МПГУ Е-2 до т.вр. МПГУ Е-2 (линейная часть на период строительства) | 524,00  | Российская Федерация, аренда ООО "ЛУКОЙЛ-Коми", договор аренды С0990530/230/17-А3 от 18.12.2017 |
| 1 | Республика Коми, МОГО "Усинск", ГУ «Усинское лесничество», Усинское участковое лесничество, квартал 514 | 11:15:000000<br>0:2971:3У1(1) | Земли лесного фонда | Строительство МПГ «ДНС-8 – КС-1» (11:15:0000000:2971)  | . Низконапорный водовод МПГУ Е-2 до т.вр. МПГУ Е-2 (линейная часть на период строительства) | 2425,00 | Российская Федерация, аренда ООО "ЛУКОЙЛ-Коми", договор аренды С0990530/194/17-А3 от 14.11.2017 |
| 1 | Республика Коми, МОГО "Усинск", ГУ «Усинское лесничество», Усинское участковое лесничество, квартал 514 | 11:15:000000<br>0:22:3У5(1)   | Земли лесного фонда | Для проведения работ по восстановлению нарушенных земель: Участок № 3-12 в районе ГЗПУ-3 КЦДНГ-2 (ДНС-2)   | . Низконапорный водовод МПГУ Е-2 до т.вр. МПГУ Е-2 (линейная часть на период строительства) | 684,00  | Российская Федерация, аренда ООО "ЛУКОЙЛ-Коми", договор аренды С0990530/125/15-А3 от 28.07.2015 |

|     |        |      |       |       |      |
|-----|--------|------|-------|-------|------|
| Изм | Кол.уч | Лист | № док | Подп. | Дата |
|     |        |      |       |       |      |

6686-ПМТ

Лист

|   |   |                           |                     |   |   |         |   |
|---|---|---------------------------|---------------------|---|---|---------|---|
| 1 | Республика Коми, МОГО "Усинск", ГУ «Усинское лесничество», Усинское участковое лесничество, квартал 514 | 11:15:000000:022/1236:ЗУ1 | Земли лесного фонда | Для проведения работ по восстановлению нарушенных земель на усинском месторождении: участок № 9-14 в р-не скв. №336 КЦДНГ-2   | . Низконапорный водовод МПГУ Е-2 до т.вр. МПГУ Е-2 (линейная часть на период строительства) | 14,00   | Российская Федерация, аренда ООО "ЛУКОЙЛ-Коми", договор аренды С0990530/170/17-А3 от 26.07.2017 |
| 1 | Республика Коми, МОГО "Усинск", ГУ «Усинское лесничество», Усинское участковое лесничество, квартал 514 | 11:15:000000:03225:ЗУ1    | Земли лесного фонда | Демонтаж коммуникаций НСК от ЗУ к.1022 до т.вр. (Реконструкция промысловых трубопроводов Усинском месторождении по ТПП "ЛУКОЙЛ-Усинскнефтегаз" в 2020 году)   | . Низконапорный водовод МПГУ Е-2 до т.вр. МПГУ Е-2 (линейная часть на период строительства) | 598,00  | Российская Федерация, аренда ООО "ЛУКОЙЛ-Коми", договор аренды С0990530/42/20-А3 от 21.02.2020  |
| 1 | Республика Коми, МОГО "Усинск", ГУ «Усинское лесничество», Усинское участковое лесничество, квартал 520 | 11:15:000000:02672:ЗУ1(1) | Земли лесного фонда | (Под реконструкцию, строительство и эксплуатацию объектов в рамках проекта «Строительство и реконструкция промысловых трубопроводов Усинского нефтяного месторождения по ТПП «ЛУКОЙЛ-Усинскнефтегаз» на 2015 год строительства на Усинском нефтяном месторождении | . Низконапорный водовод МПГУ Е-2 до т.вр. МПГУ Е-2 (линейная часть на период строительства) | 1598,00 | Российская Федерация, аренда ООО "ЛУКОЙЛ-Коми", договор аренды С0990530/108/16-А3 от 01.07.2016 |
| 1 | Республика Коми, МОГО "Усинск", ГУ «Усинское лесничество», Усинское участковое лесничество, квартал 514 | 11:15:000000:03196:ЗУ1(1) | Земли лесного фонда | Строительство промысловых трубопроводов Усинского месторождения по ТПП "ЛУКОЙЛ-Усинскнефтегаз" 2017 года строительства (трасса №16. Высоконапорный водовод БКНС-15А-ВБНГ-1)   | . Низконапорный водовод МПГУ Е-2 до т.вр. МПГУ Е-2 (линейная часть на период строительства) | 15,00   | Российская Федерация, аренда ООО "ЛУКОЙЛ-Коми", договор аренды С0990530/05/19-А3 от 10.01.2019  |
| 1 | Республика Коми, МОГО "Усинск", ГУ «Усинское лесничество», Усинское участковое лесничество, квартал 514 | 11:15:040205:2:177:ЗУ1    | Земли лесного фонда | Для эксплуатации опор ВЛ-6кВ от ПС-220/35/6 кВ "Промысловая" до БКНС-15А, ТП куста скважин №1022, площадок скважин №1505, 561, Ф-20П Усинского мн   | . Низконапорный водовод МПГУ Е-2 до т.вр. МПГУ Е-2 (линейная часть на период строительства) | 5,00    | Российская Федерация, аренда ООО "ЛУКОЙЛ-Коми", договор аренды С0990530/24/18-А3 от 31.01.2018  |

|               |              |              |
|---------------|--------------|--------------|
| Инва. № подл. | Подп. и дата | Взам. инв. № |
|               |              |              |

|     |        |      |       |       |      |
|-----|--------|------|-------|-------|------|
| Изм | Кол.уч | Лист | № док | Подп. | Дата |
|     |        |      |       |       |      |

6686-ПМТ

Лист

|   |   |                              |                     |  |   |         |  |
|---|---|------------------------------|---------------------|--|---|---------|--|
| 1 | Республика Коми, МОГО "Усинск", ГУ «Усинское лесничество», Усинское участковое лесничество, квартал 514 | 11:15:040205<br>2:409:3У1    | Земли лесного фонда | В/в в БКНС – 15а БНГ - 1 до ВБНГ – 2 в рамках проекта «Реконструкция трубопроводов на Усинском месторождении по ТПП "ЛУКОЙЛ-Усинскнефтегаз" в 2021 году»   | . Низконапорный водовод МПГУ Е-2 до т.вр. МПГУ Е-2 (линейная часть на период строительства) | 4165,00 | Российская Федерация, аренда ООО "ЛУКОЙЛ-Коми", договор аренды С0990530/82/20-А3 от 07.08.2020   |
| 1 | Республика Коми, МОГО "Усинск", ГУ «Усинское лесничество», Усинское участковое лесничество, квартал 515 | 11:15:000000<br>0:22:3У6(1)  | Земли лесного фонда | под реконструкцию водовода от водозабора до БКНС. инв. № 124254 (низконапорный водовод от водозабора "Уса" до УГПЗ) на Усинском нефтяном месторождении   | . Низконапорный водовод МПГУ Е-2 до т.вр. МПГУ Е-2 (линейная часть на период строительства) | 540,00  | Российская Федерация, аренда ООО "ЛУКОЙЛ-Коми", договор аренды С0990530/13/1/14-А3 от 19.05.2014 |
| 1 | Республика Коми, МОГО "Усинск", ГУ «Усинское лесничество», Усинское участковое лесничество, квартал 513 | 11:15:000000<br>0:165:3У1(1) | Земли лесного фонда | для эксплуатации ДНС-13 и трубопроводов (водовод от к. 3309 до БКНС-15, НСК УПЗ № 2 (куст 7) до УПЗ № 5 (УПН "Уса"), НСК 3У-15 (БКНС-15) до ДНС-10, Площадка ДНС-13, н/п ДНС-13 до ДНС-2 (1 уч.-2 уч.), н/п от узла переключения до т. вр. в НСК до ДНС-13 | . Низконапорный водовод МПГУ Е-2 до т.вр. МПГУ Е-2 (линейная часть на период строительства) | 163,00  | Российская Федерация, аренда ООО "ЛУКОЙЛ-Коми", договор аренды С0990530/18/8/13-А3 от 06.11.2013 |
| 1 | Республика Коми, МОГО "Усинск", ГУ «Усинское лесничество», Усинское участковое лесничество, квартал 520 | 11:15:040205<br>8:462:3У1(2) | Земли лесного фонда | строительство куста скважин № 1047/2   | . Низконапорный водовод МПГУ Е-2 до т.вр. МПГУ Е-2 (для эксплуатации кранового узла №1)     | 6,00    | Российская Федерация, аренда ООО "ЛУКОЙЛ-Коми", договор аренды С0990530/65/19-А3 от 20.05.2019   |

|                |              |              |
|----------------|--------------|--------------|
| Инвар. № подл. | Подп. и дата | Взам. инв. № |
|                |              |              |

|     |        |      |       |       |      |
|-----|--------|------|-------|-------|------|
| Изм | Кол.уч | Лист | № док | Подп. | Дата |
|     |        |      |       |       |      |

6686-ПМТ

Лист

|   |   |                            |                     |  |   |          |  |
|---|---|----------------------------|---------------------|--|---|----------|--|
| 1 | Республика Коми, МОГО "Усинск", ГУ «Усинское лесничество», Усинское участковое лесничество, квартал 514 | 11:15:000000:2672:3У1(1)   | Земли лесного фонда | выполнение работ по геологическому изучению недр, разработка месторождений полезных ископаемых (Под реконструкцию, строительство и эксплуатацию объектов в рамках проекта «Строительство и реконструкция промысловых трубопроводов Усинского нефтяного месторождения по ТПП «ЛУКОЙЛ-Усинскнефтегаз» на 2015 год строительства на Усинском нефтяном месторождении | . Низконапорный водовод МПГУ Е-2 до т.вр. МПГУ Е-2 (для эксплуатации кранового узла №2)   | 20,00    | Российская Федерация, аренда ООО "ЛУКОЙЛ-Коми", договор аренды С0990530/10/8/16-А3 от 01.07.2016 |
| 1 | Республика Коми, МОГО "Усинск", ГУ «Усинское лесничество», Усинское участковое лесничество, квартал 513 | 11:15:000000:0:22:3У3(1)   | Земли лесного фонда | низконапорный водовод от УПН «Уса» до дюкера   | . Низконапорный водовод МПГУ Е-2 до т.вр. МПГУ Е-2 (для эксплуатации кранового узла №3)   | 8,00     | Российская Федерация, аренда ООО "ЛУКОЙЛ-Коми", договор аренды С0990530/04/13-А3 от 31.01.2013   |
| 2 | Республика Коми, МОГО "Усинск", ГУ «Усинское лесничество», Усинское участковое лесничество, квартал 514 | 11:15:000000:0:22:3У1(2)   | Земли лесного фонда | использование лесов в соответствии с Лесным кодексом Российской Федерации  | Низконапорный водовод ПГУ-5060 до т.вр. ПГУ-5060 (линейная часть на период строительства) | 11841,00 | Российская Федерация, в ведении Министерства природных ресурсов и охраны окружающей среды РК     |
| 2 | Республика Коми, МОГО "Усинск", ГУ «Усинское лесничество», Усинское участковое лесничество, квартал 514 | 11:15:000000:0:2672:3У1(2) | Земли лесного фонда | выполнение работ по геологическому изучению недр, разработка месторождений полезных ископаемых (Под реконструкцию, строительство и эксплуатацию объектов в рамках проекта «Строительство и реконструкция промысловых трубопроводов Усинского нефтяного месторождения по ТПП «ЛУКОЙЛ-Усинскнефтегаз» на 2015 год строительства на Усинском нефтяном месторождении | Низконапорный водовод ПГУ-5060 до т.вр. ПГУ-5060 (линейная часть на период строительства) | 224,00   | Российская Федерация, аренда ООО "ЛУКОЙЛ-Коми", договор аренды С0990530/10/8/16-А3 от 01.07.2016 |

|              |              |              |
|--------------|--------------|--------------|
| Инд. № подл. | Подп. и дата | Взам. инв. № |
|              |              |              |

|     |        |      |       |       |      |
|-----|--------|------|-------|-------|------|
| Изм | Кол.уч | Лист | № док | Подп. | Дата |
|     |        |      |       |       |      |

6686-ПМТ

Лист



|   |   |                            |                     |  |   |         |   |
|---|---|----------------------------|---------------------|--|---|---------|---|
| 2 | Республика Коми, МОГО "Усинск", ГУ «Усинское лесничество», Усинское участковое лесничество, квартал 514 | 11:15:000000:0:3196:3У1(2) | Земли лесного фонда | Строительство и реконструкция промышленных трубопроводов Усинского нефтяного месторождения по ТПП «ЛУКОЙЛ-Усинскнефтегаз» на 2015 год строительства  | Низконапорный водовод ПГУ-5060 до т.вр. ПГУ-5060 (линейная часть на период строительства) | 418,00  | Российская Федерация, аренда ООО "ЛУКОЙЛ-Коми", договор аренды С0990530/05/19-А3 от 10.01.2019  |
| 2 | Республика Коми, МОГО "Усинск", ГУ «Усинское лесничество», Усинское участковое лесничество, квартал 514 | 11:15:000000:0:22:3У7(1)   | Земли лесного фонда | в/в БНГ БКНС-15А - скв. №565   | Низконапорный водовод ПГУ-5060 до т.вр. ПГУ-5060 (линейная часть на период строительства) | 533,00  | Российская Федерация, аренда ООО "ЛУКОЙЛ-Коми", договор аренды С0990530/139/16-А3 от 20.09.2016 |
| 2 | Республика Коми, МОГО "Усинск", ГУ «Усинское лесничество», Усинское участковое лесничество, квартал 514 | 11:15:040205:2:417:3У1     | Земли лесного фонда | Осуществление геологического изучения недр, разведка и добыча полезных ископаемых (С целью: Обустройство Усинского нефтяного месторождения: доотвод бокового ствола куста скважин 2610 (для проведения приемки-передачи земельного участка),     | Низконапорный водовод ПГУ-5060 до т.вр. ПГУ-5060 (линейная часть на период строительства) | 1,00    | Российская Федерация, аренда ООО "ЛУКОЙЛ-Коми", договор аренды С0990530/143/15-А3 от 24.08.2015 |
| 2 | Республика Коми, МОГО "Усинск", ГУ «Усинское лесничество», Усинское участковое лесничество, квартал 514 | 11:15:000000:0:22:3У4(2)   | Земли лесного фонда | Трасса №2. В/л скв. 2930 - 3У-112. Трасса №14. Н/водовод от т. вр. - БКНС-15А. Трасса №16. В/водовод БКНС-15А -ВБНГ-1. Трасса №17. В/водовод ВБНГ-1-скв. 590, 617. Трасса №18. В/водовод БКНС-15А -скв 476. Трасса №19. В/л скв. 1031,1573-3У-81 | Низконапорный водовод ПГУ-5060 до т.вр. ПГУ-5060 (линейная часть на период строительства) | 7970,00 | Российская Федерация, аренда ООО "ЛУКОЙЛ-Коми", договор аренды С0990530/97/16-А3 от 14.06.2016  |
| 2 | Республика Коми, МОГО "Усинск", ГУ «Усинское лесничество», Усинское участковое лесничество, квартал 514 | 11:15:040205:2:398:3У1     | Земли лесного фонда | для обустройства Усинского месторождения нефти: коридор коммуникаций куста № 563/2 (ВЛ)  | Низконапорный водовод ПГУ-5060 до т.вр. ПГУ-5060 (линейная часть на период строительства) | 752,00  | Российская Федерация, аренда ООО "ЛУКОЙЛ-Коми", договор аренды С0990530/143/15-А3 от 24.08.2015 |

|               |              |              |
|---------------|--------------|--------------|
| Инов. № подл. | Подп. и дата | Взам. инв. № |
|               |              |              |

|     |        |      |       |       |      |
|-----|--------|------|-------|-------|------|
| Изм | Кол.уч | Лист | № док | Подп. | Дата |
|     |        |      |       |       |      |

6686-ПМТ

Лист

|   |   |                               |                     |   |   |         |   |
|---|---|-------------------------------|---------------------|---|---|---------|---|
| 2 | Республика Коми, МОГО "Усинск", ГУ «Усинское лесничество», Усинское участковое лесничество, квартал 514 | 11:15:000000<br>0:2863:3У1    | Земли лесного фонда | Для эксплуатации опор ВЛ-6 кВ от ПС 220/35/6 кВ "Промысловая" до ТП кустов скважин №№1035, 563, 1554, 1023, 1553, 1507, 1138, 572, ТП площадки скважины 3336, Ф-27П   | Низконапорный водовод ПГУ-5060 до т.вр. ПГУ-5060 (линейная часть на период строительства) | 5,00    | Российская Федерация, аренда ООО "ЛУКОЙЛ-Коми", договор аренды С0990530/72/17-А3 от 23.10.2017  |
| 2 | Республика Коми, МОГО "Усинск", ГУ «Усинское лесничество», Усинское участковое лесничество, квартал 514 | 11:15:000000<br>0:3346:3У1    | Земли лесного фонда | реконструкция ВЛ-6 кВ Ф-1 "П"   | Низконапорный водовод ПГУ-5060 до т.вр. ПГУ-5060 (линейная часть на период строительства) | 145,00  | Российская Федерация, аренда ООО "ЛУКОЙЛ-Коми", договор аренды С0990530/143/15-А3 от 24.08.2015 |
| 2 | Республика Коми, МОГО "Усинск", ГУ «Усинское лесничество», Усинское участковое лесничество, квартал 514 | 11:15:000000<br>0:2971:3У1(2) | Земли лесного фонда | Строительство МПП «ДНС-8 – КС-1» (11:15:000000:2971)  | Низконапорный водовод ПГУ-5060 до т.вр. ПГУ-5060 (линейная часть на период строительства) | 1687,00 | Российская Федерация, аренда ООО "ЛУКОЙЛ-Коми", договор аренды С0990530/194/17-А3 от 14.11.2017 |
| 2 | Республика Коми, МОГО "Усинск", ГУ «Усинское лесничество», Усинское участковое лесничество, квартал 514 | 11:15:000000<br>0:3063:3У1    | Земли лесного фонда | выполнение работ по геологическому изучению недр, разработка месторождений полезных ископаемых (недропользование (строительство площадки эксплуатационных скважин куста №5013 бис Усинского месторождения)) | Низконапорный водовод ПГУ-5060 до т.вр. ПГУ-5060 (линейная часть на период строительства) | 1117,00 | Российская Федерация, аренда ООО "ЛУКОЙЛ-Коми", договор аренды С0990530/110/18-А3 от 04.07.2018 |
| 2 | Республика Коми, МОГО "Усинск", ГУ «Усинское лесничество», Усинское участковое лесничество, квартал 514 | 11:15:040205<br>2:320:3У1     | Земли лесного фонда | Выполнение работ по геологическому изучению недр, разработка месторождений полезных ископаемых (Обустройство Усинского нефтяного месторождения: строительство площадки скважин № 562)                       | Низконапорный водовод ПГУ-5060 до т.вр. ПГУ-5060 (линейная часть на период строительства) | 931,00  | Российская Федерация, аренда ООО "ЛУКОЙЛ-Коми", договор аренды С0990530/65/19-А3 от 20.05.2019  |

|              |              |              |
|--------------|--------------|--------------|
| Изм. № подл. | Подп. и дата | Взам. инв. № |
|              |              |              |

|     |        |      |       |       |      |
|-----|--------|------|-------|-------|------|
| Изм | Кол.уч | Лист | № док | Подп. | Дата |
|     |        |      |       |       |      |

6686-ПМТ

Лист

|   |   |                           |                     |   |   |        |  |
|---|---|---------------------------|---------------------|---|---|--------|--|
| 2 | Республика Коми, МОГО "Усинск", ГУ «Усинское лесничество», Усинское участковое лесничество, квартал 514 | 11:15:040205 2:319:3У1    | Земли лесного фонда | Выполнение работ по геологическому изучению недр, разработка месторождений полезных ископаемых (Обустройство Усинского нефтяного месторождения: эксплуатация площадки скважины № 562 с автоподъездом)   | Низконапорный водовод ПГУ-5060 до т.вр. ПГУ-5060 (линейная часть на период строительства) | 410,00 | Российская Федерация, аренда ООО "ЛУКОЙЛ-Коми", договор аренды С0990530/65/19-А3 от 20.05.2019   |
| 2 | Республика Коми, МОГО "Усинск", ГУ «Усинское лесничество», Усинское участковое лесничество, квартал 514 | 11:15:040205 2:158:3У1    | Земли лесного фонда | Для эксплуатации объектов обустройства Усинского месторождения нефти: автоподъезд к скважине № 562  | Низконапорный водовод ПГУ-5060 до т.вр. ПГУ-5060 (линейная часть на период строительства) | 8,00   | Российская Федерация, аренда ООО "ЛУКОЙЛ-Коми", договор аренды С0990530/12/15-А3 от 23.12.2015   |
| 2 | Республика Коми, МОГО "Усинск", ГУ «Усинское лесничество», Усинское участковое лесничество, квартал 514 | 11:15:000000 0:22:3У8(1)  | Земли лесного фонда | под строительство и эксплуатацию объектов обустройства Усинского нефтяного месторождения,реко нструкция объектов Усинского н.м.:3. в/л СКВ. №552 -г.вр.   | Низконапорный водовод ПГУ-5060 до т.вр. ПГУ-5060 (линейная часть на период строительства) | 550,00 | Российская Федерация, аренда ООО "ЛУКОЙЛ-Коми", договор аренды С0990530/13 2/14-А3 от 19.05.2014 |
| 2 | Республика Коми, МОГО "Усинск", ГУ «Усинское лесничество», Усинское участковое лесничество, квартал 514 | 11:15:000000 0:170:3У1(2) | Земли лесного фонда | выполнение работ по геологическому изучению недр, разработка месторождений полезных ископаемых Нефтепровод ДНС-13 - ДНС-20  | Низконапорный водовод ПГУ-5060 до т.вр. ПГУ-5060 (линейная часть на период строительства) | 548,00 | Российская Федерация, аренда ООО "ЛУКОЙЛ-Коми", договор аренды С0990530/12 0/19-А3 от 08.08.2019 |
| 2 | Республика Коми, МОГО "Усинск", ГУ «Усинское лесничество», Усинское участковое лесничество, квартал 514 | 11:15:000000 0:2998:3У1   | Земли лесного фонда | выполнение работ по геологическому изучению недр, разработка месторождений полезных ископаемых Обустройство кустов скважин №№ 119, 1140/2, 405/2, 2543/2, 8188/2, 7074/2, 2610/2 строительство водоводов горячей воды до кустов скважин №№ 5058, 5060 Усинского нефтяного месторождения | Низконапорный водовод ПГУ-5060 до т.вр. ПГУ-5060 (линейная часть на период строительства) | 453,00 | Российская Федерация, аренда ООО "ЛУКОЙЛ-Коми", договор аренды С0990530/21 6/17-А3 от 07.12.2017 |

|               |              |              |
|---------------|--------------|--------------|
| Инва. № подл. | Подп. и дата | Взам. инв. № |
|               |              |              |

|     |        |      |       |       |      |
|-----|--------|------|-------|-------|------|
| Изм | Кол.уч | Лист | № док | Подп. | Дата |
|     |        |      |       |       |      |

6686-ПМТ

Лист

|   |   |                         |                     |  |   |         |  |
|---|---|-------------------------|---------------------|--|---|---------|--|
| 2 | Республика Коми, МОГО "Усинск", ГУ «Усинское лесничество», Усинское участковое лесничество, квартал 514 | 11:15:000000:163:3У1(2) | Земли лесного фонда | Разработка месторождений полезных ископаемых (для эксплуатации объектов проекта "Реконструкция системы сбора и подготовки нефти на Усинском нефтяном месторождении. Раздельный сбор и подготовка тяжелой и легкой нефти. УПН "Уса-тяжелая нефть" | Низконапорный водовод ПГУ-5060 до т.вр. ПГУ-5060 (линейная часть на период строительства) | 857,00  | Российская Федерация, аренда ООО "ЛУКОЙЛ-Коми", договор аренды С0990530/30/08-А3 от 29.07.2008   |
| 2 | Республика Коми, МОГО "Усинск", ГУ «Усинское лесничество», Усинское участковое лесничество, квартал 514 | 11:15:040205:2:340:3У1  | Земли лесного фонда | выполнение работ по геологическому изучению недр, разработка месторождений полезных ископаемых (строительство водовода закачки горячей воды "(ЭЦ"Север")- т.вр. к. №8188/2")   | Низконапорный водовод ПГУ-5060 до т.вр. ПГУ-5060 (линейная часть на период строительства) | 8949,00 | Российская Федерация, аренда ООО "ЛУКОЙЛ-Коми", договор аренды С0990530/88/17-А3 от 06.06.2017   |
| 2 | Республика Коми, МОГО "Усинск", ГУ «Усинское лесничество», Усинское участковое лесничество, квартал 514 | 11:15:000000:0:22:3У9   | Земли лесного фонда | Обустройство Усинского нефтяного месторождения, 5-я очередь строительства: Коридоры коммуникаций к кустам №5055, 5056, 5057, 5058, 5059, 5060, 5061, 7469, 7489  | Низконапорный водовод ПГУ-5060 до т.вр. ПГУ-5060 (линейная часть на период строительства) | 9112,00 | Российская Федерация, аренда ООО "ЛУКОЙЛ-Коми", договор аренды С0990530/45/16-А3 от 21.03.2016   |
| 2 | Республика Коми, МОГО "Усинск", ГУ «Усинское лесничество», Усинское участковое лесничество, квартал 514 | 11:15:040205:2:94:3У1   | Земли лесного фонда | Выполнение работ по геологическому изучению недр, разработка месторождений полезных ископаемых (Автодорога "Усинск - Харьяга - Водозабор - Скважина № 5801")   | Низконапорный водовод ПГУ-5060 до т.вр. ПГУ-5060 (линейная часть на период строительства) | 547,00  | Российская Федерация, аренда ООО "ЛУКОЙЛ-Коми", договор аренды С0990530/14/0/13-А3 от 11.06.2013 |

|               |              |              |
|---------------|--------------|--------------|
| Инва. № подл. | Подп. и дата | Взам. инв. № |
|               |              |              |

|     |        |      |       |       |      |
|-----|--------|------|-------|-------|------|
| Изм | Кол.уч | Лист | № док | Подп. | Дата |
|     |        |      |       |       |      |

6686-ПМТ

Лист

|              |              |              |
|--------------|--------------|--------------|
| Изм. № подл. | Подп. и дата | Взам. инв. № |
|              |              |              |

|   |   |                              |                     |  |   |        |   |
|---|---|------------------------------|---------------------|--|---|--------|---|
| 2 | Республика Коми, МОГО "Усинск", ГУ «Усинское лесничество», Усинское участковое лесничество, квартал 514 | 11:15:040205<br>2:170:ЗУ1    | Земли лесного фонда | выполнение работ по геологическому изучению недр, разработка месторождений полезных ископаемых (для эксплуатации опор ВЛ-6 кВ от ПС 220/35/6 кВ «Промысловая» до ТП кустов скважин №№ 556, 2610, 609, ТП площадок скважин №№ 552, 562, 554, 555, площадки скважины №553, Ф-22-П Усинского месторождения нефти)                           | Низконапорный водовод ПГУ-5060 до т.вр. ПГУ-5060 (линейная часть на период строительства) | 5,00   | Российская Федерация, аренда ООО "ЛУКОЙЛ-Коми", договор аренды С0990530/72/17-А3 от 23.10.2017  |
| 2 | Республика Коми, МОГО "Усинск", ГУ «Усинское лесничество», Усинское участковое лесничество, квартал 514 | 11:15:040205<br>2:365:ЗУ1    | Земли лесного фонда | выполнение работ по геологическому изучению недр, разработка месторождений полезных ископаемых (недропользование (эксплуатация площадки скважины № 554))   | Низконапорный водовод ПГУ-5060 до т.вр. ПГУ-5060 (линейная часть на период строительства) | 118,00 | Российская Федерация, аренда ООО "ЛУКОЙЛ-Коми", договор аренды С0990530/34/12-А3 от 24.02.2012  |
| 2 | Республика Коми, МОГО "Усинск", ГУ «Усинское лесничество», Усинское участковое лесничество, квартал 514 | 11:15:000000<br>0:22:ЗУ10(1) | Земли лесного фонда | Обустройство кустов скв. №5060 в рамках проекта Обва Усинского н.м. 5-я очередь  | Низконапорный водовод ПГУ-5060 до т.вр. ПГУ-5060 (линейная часть на период строительства) | 669,00 | Российская Федерация, аренда ООО "ЛУКОЙЛ-Коми", договор аренды С0990530/128/16-А3 от 17.08.2016 |
| 2 | Республика Коми, МОГО "Усинск", ГУ «Усинское лесничество», Усинское участковое лесничество, квартал 514 | 11:15:040205<br>2:189:ЗУ1    | Земли лесного фонда | выполнение работ по геологическому изучению недр, разработка месторождений полезных ископаемых (С целью: недропользование (Под строительство и эксплуатацию площадки куста скважин № 5060 на Усинском нефтяном месторождении (8,6987 га) в рамках проекта: "Обустройство Усинского нефтяного месторождения. 5-я очередь строительства")) | Низконапорный водовод ПГУ-5060 до т.вр. ПГУ-5060 (линейная часть на период строительства) | 38,00  | Российская Федерация, аренда ООО "ЛУКОЙЛ-Коми", договор аренды С0990530/43/16-А3 от 17.03.2016  |

|     |        |      |       |       |      |
|-----|--------|------|-------|-------|------|
| Изм | Кол.уч | Лист | № док | Подп. | Дата |
|     |        |      |       |       |      |

6686-ПМТ

Лист

|              |              |              |
|--------------|--------------|--------------|
| Изм. № подл. | Подп. и дата | Взам. инв. № |
|              |              |              |

|   |   |                              |                     |  |   |         |  |
|---|---|------------------------------|---------------------|--|---|---------|--|
| 2 | Республика Коми, МОГО "Усинск", ГУ «Усинское лесничество», Усинское участковое лесничество, квартал 514 | 11:15:040205<br>2:189:ЗУ1    | Земли лесного фонда | выполнение работ по геологическому изучению недр, разработка месторождений полезных ископаемых (С целью: недропользование (Под строительство и эксплуатацию площадки куста скважин № 5060 на Усинском нефтяном месторождении (8,6987 га) в рамках проекта: "Обустройство Усинского нефтяного месторождения. 5-я очередь строительства")) | Низконапорный водовод ПГУ-5060 до т.вр. ПГУ-5060 (линейная часть на период строительства) | 5863,00 | Российская Федерация, аренда ООО "ЛУКОЙЛ-Коми", договор аренды С0990530/43/16-А3 от 17.03.2016 |
| 2 | Республика Коми, МОГО "Усинск", ГУ «Усинское лесничество», Усинское участковое лесничество, квартал 514 | 11:15:040205<br>2:181:ЗУ1(1) | Земли лесного фонда | выполнение работ по геологическому изучению недр, разработка месторождений полезных ископаемых (С целью: недропользование (Под строительство и эксплуатацию площадки куста скважин №5060 (доотвод) на Усинском нефтяном месторождении)   | Низконапорный водовод ПГУ-5060 до т.вр. ПГУ-5060 (линейная часть на период строительства) | 5622,00 | Российская Федерация, аренда ООО "ЛУКОЙЛ-Коми", договор аренды С0990530/21/15-А3 от 28.12.2015 |
| 2 | Республика Коми, МОГО "Усинск", ГУ «Усинское лесничество», Усинское участковое лесничество, квартал 514 | 11:15:040205<br>2:189:ЗУ1    | Земли лесного фонда | выполнение работ по геологическому изучению недр, разработка месторождений полезных ископаемых (С целью: недропользование (Под строительство и эксплуатацию площадки куста скважин № 5060 на Усинском нефтяном месторождении (8,6987 га) в рамках проекта: "Обустройство Усинского нефтяного месторождения. 5-я очередь строительства")) | Низконапорный водовод ПГУ-5060 до т.вр. ПГУ-5060 (для эксплуатации кранового узла №1)     | 6,00    | Российская Федерация, аренда ООО "ЛУКОЙЛ-Коми", договор аренды С0990530/43/16-А3 от 17.03.2016 |

|     |        |      |       |       |      |
|-----|--------|------|-------|-------|------|
| Изм | Кол.уч | Лист | № док | Подп. | Дата |
|     |        |      |       |       |      |

6686-ПМТ

Лист

|               |              |
|---------------|--------------|
| Инва. № подл. | Взам. инв. № |
|               | Подп. и дата |

|   |   |                           |                      |  |   |         |  |
|---|---|---------------------------|----------------------|--|---|---------|--|
| 2 | Российская Федерация, Республика Коми, городской округ «Усинск», на Усинском нефтяном месторождении       | 11:15:040205 2:3У1        | земли промышленности | Неразграниченная государственная собственность   | Низконапорный водовод ПГУ-5060 до т.вр. ПГУ-5060 (линейная часть на период строительства) | 2605,00 | Российская Федерация, в ведении администрации МО ГО Усинск                                     |
| 3 | Республика Коми, МОГО "Усинск", ГУ «Усинское лесничество», Усинское участковое лесничество, квартал № 513 | 11:15:000000 0:22:3У1(3)  | Земли лесного фонда  | использование лесов в соответствии с Лесным кодексом Российской Федерации  | Низконапорный водовод МПГ-115 до т.вр. МПГ-115 (линейная часть на период строительства)   | 3955,50 | Российская Федерация, в ведении Министерства природных ресурсов и охраны окружающей среды РК   |
| 3 | Республика Коми, МОГО "Усинск", ГУ «Усинское лесничество», Усинское участковое лесничество, квартал № 513 | 11:15:040205 1:283:3У1    | Земли лесного фонда  | Строительство, реконструкция, эксплуатация линейных объектов («Реконструкция промысловых трубопроводов Усинского месторождения по ТПП «ЛУКОЙЛ-Усинскнефтегаз» в 2021 году» (В/в в БКНС – 15а БНГ – 1 до скв. 405)) | Низконапорный водовод МПГ-115 до т.вр. МПГ-115 (линейная часть на период строительства)   | 459,00  | Российская Федерация, аренда ООО "ЛУКОЙЛ-Коми", договор аренды С0990530/82/20-А3 от 07.08.2020 |
| 3 | Республика Коми, МОГО "Усинск", ГУ «Усинское лесничество», Усинское участковое лесничество, квартал № 513 | 11:15:000000 0:22:3У4(3)  | Земли лесного фонда  | Трасса №1. Трасса №8. Трасса №9. Трасса №13. Трасса №14. Трасса №15. Трасса №25. Трасса №26. Трасса №29. Трасса №30. Трасса №41. Трасса №42.   | Низконапорный водовод МПГ-115 до т.вр. МПГ-115 (линейная часть на период строительства)   | 2204,50 | Российская Федерация, аренда ООО "ЛУКОЙЛ-Коми", договор аренды С0990530/97/16-А3 от 14.06.2016 |
| 3 | Республика Коми, МОГО "Усинск", ГУ «Усинское лесничество», Усинское участковое лесничество, квартал № 513 | 11:15:000000 0:153:3У1(1) | Земли лесного фонда  | выполнение работ по геологическому изучению недр, разработка месторождений полезных ископаемых (Эксплуатация на Усинском месторождении нефти: - газораспределительной системы для подачи отбензиненного газа)      | Низконапорный водовод МПГ-115 до т.вр. МПГ-115 (линейная часть на период строительства)   | 501,00  | Российская Федерация, аренда ООО "ЛУКОЙЛ-Коми", договор аренды С0990530/01/11-А3 от 28.03.2011 |
| 3 | Республика Коми, МОГО "Усинск", ГУ «Усинское лесничество», Усинское участковое лесничество, квартал № 513 | 11:15:000000 0:22:3У3(2)  | Земли лесного фонда  | низконапорный водовод от УПН «Уса» до дюкера   | Низконапорный водовод МПГ-115 до т.вр. МПГ-115 (линейная часть на период строительства)   | 422,00  | Российская Федерация, аренда ООО "ЛУКОЙЛ-Коми", договор аренды С0990530/04/13-А3 от 31.01.2013 |

|     |        |      |       |       |      |
|-----|--------|------|-------|-------|------|
| Изм | Кол.уч | Лист | № док | Подп. | Дата |
|-----|--------|------|-------|-------|------|

6686-ПМТ

Лист

|              |              |
|--------------|--------------|
| Инв. № подл. | Взам. инв. № |
|              | Подп. и дата |

|   |   |                              |                      |  |   |         |  |
|---|---|------------------------------|----------------------|--|---|---------|--|
| 3 | Российская Федерация, Республика Коми, городской округ «Усинск», на Усинском нефтяном месторождении       | 11:15:040205<br>1:60:3У1     | земли промышленности | для эксплуатации объектов обустройства Усинского месторождения нефти: автоподъезд к кусту скважин А-115 от автомобильной дороги "Усинск-Харьяга-Водозабор" | Низконапорный водовод МПГ-115 до т.вр. МПГ-115 (линейная часть на период строительства) | 154,00  | Российская Федерация, аренда ООО "ЛУКОЙЛ-Коми", договор аренды 4635/16 от 16.11.2016             |
| 3 | Республика Коми, МОГО "Усинск", ГУ «Усинское лесничество», Усинское участковое лесничество, квартал № 513 | 11:15:000000<br>0:22:3У1(3)  | Земли лесного фонда  | использование лесов в соответствии с Лесным кодексом Российской Федерации  | Низконапорный водовод МПГ-115 до т.вр. МПГ-115 (для эксплуатации кранового узла №1)     | 6,00    | Российская Федерация, в ведении Министерства природных ресурсов и охраны окружающей среды РК     |
| 3 | Республика Коми, МОГО "Усинск", ГУ «Усинское лесничество», Усинское участковое лесничество, квартал № 513 | 11:15:000000<br>0:22:3У3(2)  | Земли лесного фонда  | низконапорный водовод от УПН «Уса» до дюкера   | Низконапорный водовод МПГ-115 до т.вр. МПГ-115 (для эксплуатации кранового узла №2)     | 8,00    | Российская Федерация, аренда ООО "ЛУКОЙЛ-Коми", договор аренды С0990530/04/13-А3 от 31.01.2013   |
| 3 | Российская Федерация, Республика Коми, городской округ «Усинск», на Усинском нефтяном месторождении       | 11:15:040205<br>1:3У1        | земли промышленности | Неразграниченная государственная собственность   | Низконапорный водовод МПГ-115 до т.вр. МПГ-115 (линейная часть на период строительства) | 59,00   | Российская Федерация, в ведении администрации МО ГО Усинск                                       |
| 4 | Республика Коми, МОГО "Усинск", ГУ «Усинское лесничество», Усинское участковое лесничество, квартал № 513 | 11:15:000000<br>0:22:3У1(4)  | Земли лесного фонда  | использование лесов в соответствии с Лесным кодексом Российской Федерации  | Низконапорный водовод МПГ-121 до т.вр. МПГ-121 (линейная часть на период строительства) | 8936,00 | Российская Федерация, в ведении Министерства природных ресурсов и охраны окружающей среды РК     |
| 4 | Республика Коми, МОГО "Усинск", ГУ «Усинское лесничество», Усинское участковое лесничество, квартал № 513 | 11:15:000000<br>0:22:3У11(1) | Земли лесного фонда  | Канализация и водопровод парогенераторной установки кустов скважин № А-118/119 на период строительства   | Низконапорный водовод МПГ-121 до т.вр. МПГ-121 (линейная часть на период строительства) | 2022,00 | Российская Федерация, аренда ООО "ЛУКОЙЛ-Коми", договор аренды С0990530/12/7/14-А3 от 04.08.2014 |
| 4 | Республика Коми, МОГО "Усинск", ГУ «Усинское лесничество», Усинское участковое лесничество, квартал № 513 | 11:15:000000<br>0:22:3У12(1) | Земли лесного фонда  | Парогенератор кустов А-121, А-123  | Низконапорный водовод МПГ-121 до т.вр. МПГ-121 (линейная часть на период строительства) | 1395,00 | Российская Федерация, аренда ООО "ЛУКОЙЛ-Коми", договор аренды С0990530/17/12-А3 от 20.04.2012   |

|     |        |      |       |       |      |
|-----|--------|------|-------|-------|------|
| Изм | Кол.уч | Лист | № док | Подп. | Дата |
|-----|--------|------|-------|-------|------|

6686-ПМТ

Лист



|   |   |                             |                      |   |   |         |  |
|---|---|-----------------------------|----------------------|---|---|---------|--|
| 4 | Республика Коми, МОГО "Усинск", ГУ «Усинское лесничество», Усинское участковое лесничество, квартал № 513 | 11:15:040205<br>1:203:ЗУ1   | Земли лесного фонда  | Выполнение работ по геологическому изучению недр, разработка месторождений полезных ископаемых (Недропользование (Под строительство и эксплуатацию паропровода к кустам скважин № 5, 6-ГС Усинского нефтяного месторождения))   | Низконапорный водовод МПГ-121 до т.вр. МПГ-121 (линейная часть на период строительства) | 1932,00 | Российская Федерация, аренда ООО "ЛУКОЙЛ-Коми", договор аренды С0990530/14 2/18-А3 от 25.10.2018 |
| 4 | Российская Федерация, Республика Коми, городской округ «Усинск», на Усинском нефтяном месторождении       | 11:15:040205<br>1:59:ЗУ1    | земли промышленности | для эксплуатации объектов обустройства Усинского месторождения нефти: автоподъезд к кусту скважин А-122 от автомобильной дороги Усинск-Харьяга  | Низконапорный водовод МПГ-121 до т.вр. МПГ-121 (линейная часть на период строительства) | 592,00  | Российская Федерация, аренда ООО "ЛУКОЙЛ-Коми", договор аренды 4635/16 от 16.11.2016             |
| 4 | Республика Коми, МОГО "Усинск", ГУ «Усинское лесничество», Усинское участковое лесничество, квартал № 513 | 11:15:000000<br>0:175:ЗУ1   | Земли лесного фонда  | выполнение работ по геологическому изучению недр, разработка месторождений полезных ископаемых (строительство и эксплуатация "Объектов реконструкции системы сбора и подготовки нефти на Усинском нефтяном месторождении. Разделительный сбор и подготовка тяжелой и легкой нефти (нефтепровод от ДНС-А до УДР, внешнее электроснабжение ДНС-2, нефтегазопроводы от скважин до ДНС-А, ДНС-20, ДНС-13)") | Низконапорный водовод МПГ-121 до т.вр. МПГ-121 (линейная часть на период строительства) | 3038,00 | Российская Федерация, аренда ООО "ЛУКОЙЛ-Коми", договор аренды С0990530/38/09-А3 от 12.08.2015   |
| 4 | Республика Коми, МОГО "Усинск", ГУ «Усинское лесничество», Усинское участковое лесничество, квартал № 513 | 11:15:000000<br>0:22:ЗУ8(2) | Земли лесного фонда  | под строительство и эксплуатацию объектов обустройства Усинского нефтяного месторождения, реконструкция объектов Усинского н.м.:5. НСК от ЗУ-120 до уз.вр. (т.26) -   | Низконапорный водовод МПГ-121 до т.вр. МПГ-121 (линейная часть на период строительства) | 297,00  | Российская Федерация, аренда ООО "ЛУКОЙЛ-Коми", договор аренды С0990530/13 2/14-А3 от 19.05.2014 |

|               |              |              |
|---------------|--------------|--------------|
| Инва. № подл. | Подп. и дата | Взам. инв. № |
|               |              |              |

|     |        |      |       |       |      |
|-----|--------|------|-------|-------|------|
| Изм | Кол.уч | Лист | № док | Подп. | Дата |
|     |        |      |       |       |      |

6686-ПМТ

Лист

|   |   |                               |                     |   |   |          |  |
|---|---|-------------------------------|---------------------|---|---|----------|--|
| 4 | Республика Коми, МОГО "Усинск", ГУ «Усинское лесничество», Усинское участковое лесничество, квартал № 513 | 11:15:040205<br>1:274:3У1     | Земли лесного фонда | строительство, реконструкция, эксплуатация линейных объектов (Эксплуатация объектов Усинского нефтяного месторождения: Коридор коммуникаций куста № 5-ГС (паропровод))            | Низконапорный водовод МПГ-121 до т.вр. МПГ-121 (линейная часть на период строительства) | 875,00   | Российская Федерация, аренда ООО "ЛУКОЙЛ-Коми", договор аренды С0990530/14/3/15-А3 от 24.08.2015 |
| 4 | Республика Коми, МОГО "Усинск", ГУ «Усинское лесничество», Усинское участковое лесничество, квартал № 513 | 11:15:000000<br>0:22:3У12(1)  | Земли лесного фонда | Паропровод к кусту А-123  | Низконапорный водовод МПГ-121 до т.вр. МПГ-121 (линейная часть на период строительства) | 335,00   | Российская Федерация, аренда ООО "ЛУКОЙЛ-Коми", договор аренды С0990530/17/12-А3 от 20.04.2012   |
| 4 | Республика Коми, МОГО "Усинск", ГУ «Усинское лесничество», Усинское участковое лесничество, квартал № 513 | 11:15:040205<br>1:6:3У1       | Земли лесного фонда | Для размещения объектов лесного фонд Куст горизонтальных скважин 7-ГС, 8-ГС с автоподъездом и противопожарной полосой   | Низконапорный водовод МПГ-121 до т.вр. МПГ-121 (линейная часть на период строительства) | 5387,00  | Российская Федерация, аренда ООО "ЛУКОЙЛ-Коми", договор аренды С0990530/62/18-А3 от 05.04.2018   |
| 4 | Республика Коми, МОГО "Усинск", ГУ «Усинское лесничество», Усинское участковое лесничество, квартал № 513 | 11:15:000000<br>0:2860:3У1(1) | Земли лесного фонда | Для эксплуатации опор ВЛ-6 кВ от ПС-220/35/6 кВ "Промысловая" до ТП кустов скважин №№А-127, 405, А-103, А-104, 7-ГС, 8ГС, 3У-13, 525, А-125, А-126, МПГ куста скважин №126, Ф-12П | Низконапорный водовод МПГ-121 до т.вр. МПГ-121 (линейная часть на период строительства) | 5,00     | Российская Федерация, аренда ООО "ЛУКОЙЛ-Коми", договор аренды С0990530/72/17-А3 от 23.10.2017   |
| 4 | Республика Коми, МОГО "Усинск", ГУ «Усинское лесничество», Усинское участковое лесничество, квартал № 513 | 11:15:040205<br>1:84:3У1      | Земли лесного фонда | Под эксплуатацию опор ВЛ-6кВ к кусту скважин № 9-ГС   | Низконапорный водовод МПГ-121 до т.вр. МПГ-121 (линейная часть на период строительства) | 11,00    | Российская Федерация, аренда ООО "ЛУКОЙЛ-Коми", договор аренды С0990530/21/5/13-А3 от 19.12.2013 |
| 4 | Республика Коми, МОГО "Усинск", ГУ «Усинское лесничество», Усинское участковое лесничество, квартал № 513 | 11:15:000000<br>0:22:3У12(1)  | Земли лесного фонда | Нефтепровод к кусту А-122   | Низконапорный водовод МПГ-121 до т.вр. МПГ-121 (линейная часть на период строительства) | 13575,00 | Российская Федерация, аренда ООО "ЛУКОЙЛ-Коми", договор аренды С0990530/17/12-А3 от 20.04.2012   |

|               |              |              |
|---------------|--------------|--------------|
| Инва. № подл. | Подп. и дата | Взам. инв. № |
|               |              |              |

|     |        |      |       |       |      |
|-----|--------|------|-------|-------|------|
| Изм | Кол.уч | Лист | № док | Подп. | Дата |
|     |        |      |       |       |      |

6686-ПМТ

Лист

|              |              |
|--------------|--------------|
| Инв. № подл. | Взам. инв. № |
|              | Подп. и дата |

|   |   |                              |                      |   |   |         |   |
|---|---|------------------------------|----------------------|---|---|---------|---|
| 4 | Республика Коми, МОГО "Усинск", ГУ «Усинское лесничество», Усинское участковое лесничество, квартал № 513 | 11:15:000000<br>0:163:3У2    | Земли лесного фонда  | Для эксплуатации объектов проекта "Реконструкция системы сбора и подготовки нефти на Усинском нефтяном месторождении. Раздельный сбор и подготовка тяжелой и легкой нефти. УПН "Уса-тяжелая нефть"            | Низконапорный водовод МПГ-121 до т.вр. МПГ-121 (линейная часть на период строительства) | 1265,00 | Российская Федерация, аренда ООО "ЛУКОЙЛ-Коми", договор аренды С0990530/08-А3 от 29.07.2008     |
| 4 | Республика Коми, МОГО "Усинск", ГУ «Усинское лесничество», Усинское участковое лесничество, квартал № 513 | 11:15:000000<br>0:22:3У3(3)  | Земли лесного фонда  | НСК от 3У-122/123 до т.в. УП-13   | Низконапорный водовод МПГ-121 до т.вр. МПГ-121 (линейная часть на период строительства) | 345,00  | Российская Федерация, аренда ООО "ЛУКОЙЛ-Коми", договор аренды С0990530/04/13-А3 от 31.01.2013  |
| 4 | Республика Коми, МОГО "Усинск", ГУ «Усинское лесничество», Усинское участковое лесничество, квартал № 513 | 11:15:000000<br>0:153:3У1(2) | Земли лесного фонда  | выполнение работ по геологическому изучению недр, разработка месторождений полезных ископаемых (Эксплуатация на Усинском месторождении нефти: - газораспределительной системы для подачи отбензиненного газа) | Низконапорный водовод МПГ-121 до т.вр. МПГ-121 (линейная часть на период строительства) | 5158,00 | Российская Федерация, аренда ООО "ЛУКОЙЛ-Коми", договор аренды С0990530/01/11-А3 от 28.03.2011  |
| 4 | Республика Коми, МОГО "Усинск", ГУ «Усинское лесничество», Усинское участковое лесничество, квартал № 513 | 11:15:000000<br>0:22:3У5(2)  | Земли лесного фонда  | Для проведения работ по восстановлению нарушенных земель  | Низконапорный водовод МПГ-121 до т.вр. МПГ-121 (линейная часть на период строительства) | 414,00  | Российская Федерация, аренда ООО "ЛУКОЙЛ-Коми", договор аренды С0990530/125/15-А3 от 28.07.2015 |
| 4 | Российская Федерация, Республика Коми, городской округ «Усинск», на Усинском нефтяном месторождении и     | 11:15:040205<br>1:3У1        | земли промышленности | для проведения приемки-передачи земельных участков (Стр-во и экспл-я объектов нефтепровода Харьяга - Головные соору-я и для рек-ии сущ. н/пр под г/пр - участок от ДНС-7 "Возей" до КС-1 "Головные")          | Низконапорный водовод МПГ-121 до т.вр. МПГ-121 (линейная часть на период строительства) | 122,00  | Российская Федерация, аренда ООО "ЛУКОЙЛ-Коми", договор аренды 4386/15 от 29.06.2015            |
| 4 | Республика Коми, МОГО "Усинск", ГУ «Усинское лесничество», Усинское участковое лесничество, квартал № 513 | 11:15:000000<br>0:22:3У4(4)  | Земли лесного фонда  | Трасса №1. Трасса №8. Трасса №9. Трасса №13. Трасса №14. Трасса №15. Трасса №16. Трасса №25. Трасса №26. Трасса №29. Трасса №30. Трасса №41. Трасса №42.  | Низконапорный водовод МПГ-121 до т.вр. МПГ-121 (линейная часть на период строительства) | 623,00  | Российская Федерация, аренда ООО "ЛУКОЙЛ-Коми", договор аренды С0990530/97/16-А3 от 14.06.2016  |

|     |        |      |       |       |      |
|-----|--------|------|-------|-------|------|
| Изм | Кол.уч | Лист | № док | Подп. | Дата |
|     |        |      |       |       |      |

6686-ПМТ

Лист

|              |              |
|--------------|--------------|
| Инв. № подл. | Взам. инв. № |
|              | Подп. и дата |

|   |   |                           |                      |  |   |        |   |
|---|---|---------------------------|----------------------|--|---|--------|---|
| 4 | Республика Коми, МОГО "Усинск", ГУ «Усинское лесничество», Усинское участковое лесничество, квартал № 513 | 11:15:000000:22:3У12(1)   | Земли лесного фонда  | Парогенератор кустов А-121, А-123  | Низконапорный водовод МПГ-121 до т.вр. МПГ-121 (для эксплуатации кранового узла №1)     | 9,00   | Российская Федерация, аренда ООО "ЛУКОЙЛ-Коми", договор аренды аренды С0990530/17/12-А3 от 20.04.2012 |
| 4 | Республика Коми, МОГО "Усинск", ГУ «Усинское лесничество», Усинское участковое лесничество, квартал № 513 | 11:15:000000:0:163:3У1(4) | Земли лесного фонда  | Разработка месторождений полезных ископаемых (для эксплуатации объектов проекта "Реконструкция системы сбора и подготовки нефти на Усинском нефтяном месторождении. Раздельный сбор и подготовка тяжелой и легкой нефти. УПН "Уса-тяжелая нефть" | Низконапорный водовод МПГ-121 до т.вр. МПГ-121 (для эксплуатации кранового узла №2)     | 8,00   | Российская Федерация, аренда ООО "ЛУКОЙЛ-Коми", договор аренды аренды С0990530/30/08-А3 от 29.07.2008 |
| 4 | Российская Федерация, Республика Коми, городской округ «Усинск», на Усинском нефтяном месторождении       | 11:15:040205:1:3У1        | земли промышленности | Неразграниченная государственная собственность   | Низконапорный водовод МПГ-121 до т.вр. МПГ-121 (линейная часть на период строительства) | 305,00 | Российская Федерация, в ведении администрации МОГО Усинск   |
| 4 | Российская Федерация, Республика Коми, городской округ «Усинск», на Усинском нефтяном месторождении       | 11:15:040205:1:16:3У1     | земли промышленности | Под строительство и эксплуатацию паропровода куста скважин №5, 6-ГС  | Низконапорный водовод МПГ-121 до т.вр. МПГ-121 (линейная часть на период строительства) | 934,00 | Российская Федерация, аренда ООО "ЛУКОЙЛ-Коми", договор аренды 4844/17 от 23.10.2017                  |
| 4 | Российская Федерация, Республика Коми, городской округ «Усинск», на Усинском нефтяном месторождении       | 11:15:040205:1:81:3У1     | земли промышленности | для обустройства Усинского нефтяного месторождения: коридор коммуникаций куста №5-ГС (паропровод)  | Низконапорный водовод МПГ-121 до т.вр. МПГ-121 (линейная часть на период строительства) | 476,00 | Российская Федерация, аренда ООО "ЛУКОЙЛ-Коми", договор аренды 4588/16 от 08.06.2016                  |
| 4 | Российская Федерация, Республика Коми, городской округ «Усинск», на Усинском нефтяном месторождении       | 11:15:000000:0:2857:3У1   | земли промышленности | для эксплуатации опор ВЛ 6кВ от ПС 220/35/6 кВ "Промысловая" до ТП кустов скважин №№ А-127, 405, А-103, А-104, 7-8ГС, 9ГС, 3У-13, 525, А-125, А-126, МПГ куста скв. № 126, Ф-12П   | Низконапорный водовод МПГ-121 до т.вр. МПГ-121 (линейная часть на период строительства) | 32,00  | Российская Федерация, аренда ООО "ЛУКОЙЛ-Коми", договор аренды 4843/17 от 20.10.2017                  |

|     |        |      |       |       |      |
|-----|--------|------|-------|-------|------|
| Изм | Кол.уч | Лист | № док | Подп. | Дата |
|-----|--------|------|-------|-------|------|

6686-ПМТ

Лист

|   |   |                              |                     |  |   |         |  |
|---|---|------------------------------|---------------------|--|---|---------|--|
| 5 | Республика Коми, МОГО "Усинск", ГУ «Усинское лесничество», Усинское участковое лесничество, квартал 514 | 11:15:000000<br>0:22:3У1(5)  | Земли лесного фонда | использование лесов в соответствии с Лесным кодексом Российской Федерации  | Низконапорный водовод МПГ-103 до т.вр. МПГ-103 (линейная часть на период строительства) | 2452,00 | Российская Федерация, в ведении Министерства природных ресурсов и охраны окружающей среды РК     |
| 5 | Республика Коми, МОГО "Усинск", ГУ «Усинское лесничество», Усинское участковое лесничество, квартал 514 | 11:15:000000<br>0:22:3У13(1) | Земли лесного фонда | Трасса ВЛ-6кВ к кусту 5011 в рамках проекта "Обустройство Усинского нм. 3-ая очередь"  | Низконапорный водовод МПГ-103 до т.вр. МПГ-103 (линейная часть на период строительства) | 50,00   | Российская Федерация, аренда ООО "ЛУКОЙЛ-Коми", договор аренды С0990530/13/1/16-А3 от 30.08.2016 |
| 5 | Республика Коми, МОГО "Усинск", ГУ «Усинское лесничество», Усинское участковое лесничество, квартал 514 | 11:15:040205<br>2:90:3У1(1)  | Земли лесного фонда | Выполнение работ по геологическому изучению недр, разработка месторождений полезных ископаемых (Автодорога "Усинск - Харьяга - Водозабор - Куст скважин № 544")                                      | Низконапорный водовод МПГ-103 до т.вр. МПГ-103 (линейная часть на период строительства) | 1053,00 | Российская Федерация, аренда ООО "ЛУКОЙЛ-Коми", договор аренды С0990530/14/0/13-А3 от 11.06.2013 |
| 5 | Республика Коми, МОГО "Усинск", ГУ «Усинское лесничество», Усинское участковое лесничество, квартал 514 | 11:15:000000<br>0:22:3У3(4)  | Земли лесного фонда | низконапорный водовод от УПН «Уса» до дюкера   | Низконапорный водовод МПГ-103 до т.вр. МПГ-103 (линейная часть на период строительства) | 530,00  | Российская Федерация, аренда ООО "ЛУКОЙЛ-Коми", договор аренды С0990530/04/13-А3 от 31.01.2013   |
| 5 | Республика Коми, МОГО "Усинск", ГУ «Усинское лесничество», Усинское участковое лесничество, квартал 514 | 11:15:000000<br>0:170:3У1(3) | Земли лесного фонда | выполнение работ по геологическому изучению недр, разработка месторождений полезных ископаемых Нефтепровод ДНС-13 - ДНС-20   | Низконапорный водовод МПГ-103 до т.вр. МПГ-103 (линейная часть на период строительства) | 343,00  | Российская Федерация, аренда ООО "ЛУКОЙЛ-Коми", договор аренды С0990530/12/0/19-А3 от 08.08.2019 |
| 5 | Республика Коми, МОГО "Усинск", ГУ «Усинское лесничество», Усинское участковое лесничество, квартал 514 | 11:15:040205<br>2:85:3У1     | Земли лесного фонда | Разработка месторождений полезных ископаемых (Для строительства и эксплуатации установки по утилизации нефтесодержащих отходов в районе нефтешламонакопителя ДНС-13 на Усинском месторождении нефти) | Низконапорный водовод МПГ-103 до т.вр. МПГ-103 (линейная часть на период строительства) | 167,00  | Российская Федерация, аренда ООО "ЛУКОЙЛ-Коми", договор аренды С0990530/83/08-А3 от 06.11.2008   |

|              |              |              |
|--------------|--------------|--------------|
| Инд. № подл. | Подп. и дата | Взам. инв. № |
|              |              |              |

|     |        |      |       |       |      |
|-----|--------|------|-------|-------|------|
| Изм | Кол.уч | Лист | № док | Подп. | Дата |
|     |        |      |       |       |      |

6686-ПМТ

Лист

|   |   |                            |                      |   |   |        |   |
|---|---|----------------------------|----------------------|---|---|--------|---|
| 5 | Республика Коми, МОГО "Усинск", ГУ «Усинское лесничество», Усинское участковое лесничество, квартал 514 | 11:15:000000:0:2971(3)     | Земли лесного фонда  | Строительство МПП «ДНС-8 – КС-1» (11:15:0000000:2971)   | Низконапорный водовод МПП-103 до т.вр. МПП-103 (линейная часть на период строительства) | 494,00 | Российская Федерация, аренда ООО "ЛУКОЙЛ-Коми", договор аренды С0990530/194/17-А3 от 14.11.2017 |
| 5 | Республика Коми, МОГО "Усинск", ГУ «Усинское лесничество», Усинское участковое лесничество, квартал 514 | 11:15:000000:0:2973:3У1(1) | Земли лесного фонда  | Строительство МПП «ДНС-8 – КС-1» (доотвод) (11:15:0000000:2973)   | Низконапорный водовод МПП-103 до т.вр. МПП-103 (линейная часть на период строительства) | 628,00 | Российская Федерация, аренда ООО "ЛУКОЙЛ-Коми", договор аренды С0990530/194/17-А3 от 14.11.2017 |
| 5 | Республика Коми, МОГО "Усинск", ГУ «Усинское лесничество», Усинское участковое лесничество, квартал 514 | 11:15:040205:2:171:3У1     | Земли лесного фонда  | Для эксплуатации опор ВЛ-6кВ от ПС 220/35/6кВ "Промысловая" до площадки скв. №№546, 545, 5787. ТП кустов скв. №№А-103, А-104, 542, 544, 5785, 408, куста скв. №411, МПП куста скв. №А-103, УПН, Ф-24П | Низконапорный водовод МПП-103 до т.вр. МПП-103 (линейная часть на период строительства) | 60,00  | Российская Федерация, аренда ООО "ЛУКОЙЛ-Коми", договор аренды С0990530/94/17-А3 от 24.03.2017  |
| 5 | Российская Федерация, Республика Коми, городской округ «Усинск», на Усинском нефтяном месторождении     | 11:15:040205:2:155:3У1     | земли промышленности | для эксплуатации объектов обустройства Усинского месторождения нефти: автоподъезд к скважине № 787, к кусту скважин А-103 от автоподъезда к кусту скважин № 544                                       | Низконапорный водовод МПП-103 до т.вр. МПП-103 (линейная часть на период строительства) | 248,00 | Российская Федерация, аренда ООО "ЛУКОЙЛ-Коми", договор аренды 4635/16 от 16.11.2016            |
| 5 | Республика Коми, МОГО "Усинск", ГУ «Усинское лесничество», Усинское участковое лесничество, квартал 514 | 11:15:040205:2:333:3У1     | Земли лесного фонда  | выполнение работ по геологическому изучению недр, разработка месторождений полезных ископаемых (недропользование (Коридор коммуникаций к кусту А-103 на Усинском нефтяном месторождении))             | Низконапорный водовод МПП-103 до т.вр. МПП-103 (линейная часть на период строительства) | 160,00 | Российская Федерация, аренда ООО "ЛУКОЙЛ-Коми", договор аренды С0990530/29/09-А3 от 27.03.2009  |
| 5 | Республика Коми, МОГО "Усинск", ГУ «Усинское лесничество», Усинское участковое лесничество, квартал 514 | 11:15:040205:2:161:3У1     | Земли лесного фонда  | Для размещения промышленных объектов Автоподъезд к кусту скважин А-104 от автодороги к кусту скважин №544   | Низконапорный водовод МПП-103 до т.вр. МПП-103 (линейная часть на период строительства) | 227,00 | Российская Федерация, аренда ООО "ЛУКОЙЛ-Коми", договор аренды С0990530/140/15-А3 от 27.08.2015 |

|      |         |      |       |       |      |
|------|---------|------|-------|-------|------|
| Изм. | Кол.уч. | Лист | № док | Подп. | Дата |
|      |         |      |       |       |      |

|      |         |      |       |       |      |
|------|---------|------|-------|-------|------|
| Изм. | Кол.уч. | Лист | № док | Подп. | Дата |
|      |         |      |       |       |      |

6686-ПМТ

Лист

|   |  |                            |                     |   |   |         |  |
|---|--|----------------------------|---------------------|---|---|---------|--|
| 5 | Республика Коми, МОГО "Усинск", ГУ «Усинское лесничество», Усинское участковое лесничество, квартал 514      | 11:15:000000:22:3У14(1)    | Земли лесного фонда | Площадка скважины № 787   | Низконапорный водовод МПГ-103 до т.вр. МПГ-103 (линейная часть на период строительства) | 3,00    | Российская Федерация, аренда ООО "ЛУКОЙЛ-Коми", договор аренды С0990530/34/12-А3 от 24.02.2012 |
| 5 | Республика Коми, МОГО "Усинск", ГУ «Усинское лесничество», Усинское участковое лесничество, квартал 514      | 11:15:000000:0:2860:3У1(2) | Земли лесного фонда | Для эксплуатации опор ВЛ-6 кВ от ПС-220/35/6 кВ "Промысловая" до ТП кустов скважин №№А-127, 405, А-103, А-104, 7-ГС, 8ГС, 3У-13, 525, А-125, А-126, МПГ куста скважин №126, Ф-12П | Низконапорный водовод МПГ-103 до т.вр. МПГ-103 (линейная часть на период строительства) | 5,00    | Российская Федерация, аренда ООО "ЛУКОЙЛ-Коми", договор аренды С0990530/72/17-А3 от 23.10.2017 |
| 5 | Республика Коми, МОГО "Усинск", ГУ «Усинское лесничество», Усинское участковое лесничество, квартал 514      | 11:15:040205:2:341:3У1     | Земли лесного фонда | строительство коридора коммуникаций на куст скважин № 8188/2 в рамках проекта: «Обустройство Усинского нефтяного месторождения. 7-ая очередь строительства»                       | Низконапорный водовод МПГ-103 до т.вр. МПГ-103 (линейная часть на период строительства) | 578,00  | Российская Федерация, аренда ООО "ЛУКОЙЛ-Коми", договор аренды С0990530/88/17-А3 от 06.06.2017 |
| 5 | Республика Коми, МОГО "Усинск", ГУ «Усинское лесничество», Усинское участковое лесничество, квартал 514      | 11:15:000000:0:22:3У3(4)   | Земли лесного фонда | низконапорный водовод от УПН «Уса» до дюкера  | Низконапорный водовод МПГ-103 до т.вр. МПГ-103 (для эксплуатации кранового узла №1)     | 6,00    | Российская Федерация, аренда ООО "ЛУКОЙЛ-Коми", договор аренды С0990530/04/13-А3 от 31.01.2013 |
| 5 | Республика Коми, МОГО "Усинск", ГУ «Усинское лесничество», Усинское участковое лесничество, квартал 514      | 11:15:040205:2:341:3У1     | Земли лесного фонда | строительство коридора коммуникаций на куст скважин № 8188/2 в рамках проекта: «Обустройство Усинского нефтяного месторождения. 7-ая очередь строительства»                       | Низконапорный водовод МПГ-103 до т.вр. МПГ-103 (для эксплуатации кранового узла №2)     | 8,00    | Российская Федерация, аренда ООО "ЛУКОЙЛ-Коми", договор аренды С0990530/88/17-А3 от 06.06.2017 |
| 6 | Республика Коми, МОГО "Усинск", ГУ «Усинское лесничество», Усинское участковое лесничество, квартал 513, 514 | 11:15:000000:0:22:3У1(6)   | Земли лесного фонда | использование лесов в соответствии с Лесным кодексом Российской Федерации   | Низконапорный водовод МПГ-126 до т.вр. МПГ-126 (линейная часть на период строительства) | 4230,00 | Российская Федерация, в ведении Министерства природных ресурсов и охраны окружающей среды РК   |

|      |        |      |       |       |      |
|------|--------|------|-------|-------|------|
| Изм. | Кол.уч | Лист | № док | Подп. | Дата |
|      |        |      |       |       |      |
| Изм. | Кол.уч | Лист | № док | Подп. | Дата |
|      |        |      |       |       |      |

|   |   |                               |                     |   |   |         |  |
|---|---|-------------------------------|---------------------|---|---|---------|--|
| 6 | Республика Коми, МОГО "Усинск", ГУ «Усинское лесничество», Усинское участковое лесничество, квартал 513 | 11:15:000000<br>0:3003:3У1(2) | Земли лесного фонда | Кусты скв. №№ 119, 1140/2, 50ГС, 405/2, 48ГС, 9199, 20Ц, 2543/2, 8188/2, 7074/2   | Низконапорный водовод МПГ-126 до т.вр. МПГ-126 (линейная часть на период строительства) | 2435,00 | Российская Федерация, аренда ООО "ЛУКОЙЛ-Коми", договор аренды С0990530/23 0/17-А3 от 18.12.2017 |
| 6 | Республика Коми, МОГО "Усинск", ГУ «Усинское лесничество», Усинское участковое лесничество, квартал 513 | 11:15:000000<br>0:22:3У2(2)   | Земли лесного фонда | Для строительства и эксплуатации паропроводов   | Низконапорный водовод МПГ-126 до т.вр. МПГ-126 (линейная часть на период строительства) | 5979,00 | Российская Федерация, аренда ООО "ЛУКОЙЛ-Коми", договор аренды С0990530/12 2/15-А3 от 06.08.2015 |
| 6 | Республика Коми, МОГО "Усинск", ГУ «Усинское лесничество», Усинское участковое лесничество, квартал 513 | 11:15:000000<br>0:22:3У15(1)  | Земли лесного фонда | Куст скважин А-125 (8165, 8150, 7084, 7074, 6032, 6027, 8148, 8128, 7073, 6026)   | Низконапорный водовод МПГ-126 до т.вр. МПГ-126 (линейная часть на период строительства) | 3039,00 | Российская Федерация, аренда ООО "ЛУКОЙЛ-Коми", договор аренды С0990530/12/ 17-А3 от 10.03.2017  |
| 6 | Республика Коми, МОГО "Усинск", ГУ «Усинское лесничество», Усинское участковое лесничество, квартал 513 | 11:15:000000<br>0:175:3У1     | Земли лесного фонда | выполнение работ по геологическому изучению недр, разработка месторождений полезных ископаемых (строительство и эксплуатация "Объектов реконструкции системы сбора и подготовки нефти на Усинском нефтяном месторождении. Разделительный сбор и подготовка тяжелой и легкой нефти (нефтепровод от ДНС-А до УДР, внешнее электроснабжение ДНС-2, нефтегазопроводы от скважин до ДНС-А, ДНС-20, ДНС-13)") | Низконапорный водовод МПГ-126 до т.вр. МПГ-126 (линейная часть на период строительства) | 5015,00 | Российская Федерация, аренда ООО "ЛУКОЙЛ-Коми", договор аренды С0990530/38/ 09-А3 от 12.08.2015  |
| 6 | Республика Коми, МОГО "Усинск", ГУ «Усинское лесничество», Усинское участковое лесничество, квартал 513 | 11:15:000000<br>0:22:3У5(3)   | Земли лесного фонда | Для проведения работ по восстановлению нарушенных земель  | Низконапорный водовод МПГ-126 до т.вр. МПГ-126 (линейная часть на период строительства) | 17,00   | Российская Федерация, аренда ООО "ЛУКОЙЛ-Коми", договор аренды С0990530/12 5/15-А3 от 28.07.2015 |

|      |        |      |       |       |      |
|------|--------|------|-------|-------|------|
| Изм. | Кол.уч | Лист | № док | Подп. | Дата |
|      |        |      |       |       |      |

6686-ПМТ

Лист



|   |   |                                   |                     |  |   |         |  |
|---|---|-----------------------------------|---------------------|--|---|---------|--|
| 6 | Республика Коми, МОГО "Усинск", ГУ «Усинское лесничество», Усинское участковое лесничество, квартал 513 | 11:15:040205<br>1:87:3У1          | Земли лесного фонда | Для эксплуатации опор ВЛ-6 кВ от ПС-35/6 кВ 12 "У" до ТП кустов скв. №№523, А-130, 131, А-127, 507, 508, 525. 2-ОЦ, ДНС-2, кустов скв. №№А-125, А-126, 500, ТП площадок скв. №№5-К, 510, площадки скв. №794, МПГ-126, Ф-1213 | Низконапорный водовод МПГ-126 до т.вр. МПГ-126 (линейная часть на период строительства) | 1,00    | Российская Федерация, аренда ООО "ЛУКОЙЛ-Коми", договор аренды С0990530/94/17-А3 от 24.03.2017   |
| 6 | Республика Коми, МОГО "Усинск", ГУ «Усинское лесничество», Усинское участковое лесничество, квартал 513 | 11:15:000000<br>0:153:3У1(3)      | Земли лесного фонда | выполнение работ по геологическому изучению недр, разработка месторождений полезных ископаемых (Эксплуатация на Усинском месторождении нефти: - газораспределительной системы для подачи отбензиненного газа)                | Низконапорный водовод МПГ-126 до т.вр. МПГ-126 (линейная часть на период строительства) | 551,00  | Российская Федерация, аренда ООО "ЛУКОЙЛ-Коми", договор аренды С0990530/01/11-А3 от 28.03.2011   |
| 6 | Республика Коми, МОГО "Усинск", ГУ «Усинское лесничество», Усинское участковое лесничество, квартал 513 | 11:15:000000<br>0:22:3У16(1)      | Земли лесного фонда | Техническая и биологическая рекультивация земель, ликвидация объектов трубопроводного транспорта на месторождениях ТПП «ЛУКОЙЛ-Усинскнефтегаз»: НСК 3У-127 – т.33(0.1172 га);  | Низконапорный водовод МПГ-126 до т.вр. МПГ-126 (линейная часть на период строительства) | 375,00  | Российская Федерация, аренда ООО "ЛУКОЙЛ-Коми", договор аренды С0990530/84/20-А3 от 01.09.2020   |
| 6 | Республика Коми, МОГО "Усинск", ГУ «Усинское лесничество», Усинское участковое лесничество, квартал 513 | 11:15:000000<br>0:22/1326:3У<br>1 | Земли лесного фонда | Для проведения работ по восстановлению нарушенных земель Участок №19-15 КЦДНГ-2  | Низконапорный водовод МПГ-126 до т.вр. МПГ-126 (линейная часть на период строительства) | 2350,00 | Российская Федерация, аренда ООО "ЛУКОЙЛ-Коми", договор аренды С0990530/50/18-А3 от 19.03.2018   |
| 6 | Республика Коми, МОГО "Усинск", ГУ «Усинское лесничество», Усинское участковое лесничество, квартал 513 | 11:15:000000<br>0:22:3У17(1)      | Земли лесного фонда | ВЛ-6кВ Ф-1211 "У", Ф-1213 "У" в рамках проекта реконструкции электроснабжения Усинского нм   | Низконапорный водовод МПГ-126 до т.вр. МПГ-126 (линейная часть на период строительства) | 205,00  | Российская Федерация, аренда ООО "ЛУКОЙЛ-Коми", договор аренды С0990530/15/8/14-А3 от 30.06.2014 |

|              |              |              |
|--------------|--------------|--------------|
| Инд. № подл. | Подп. и дата | Взам. инв. № |
|              |              |              |

|     |        |      |       |       |      |
|-----|--------|------|-------|-------|------|
| Изм | Кол.уч | Лист | № док | Подп. | Дата |
|     |        |      |       |       |      |

6686-ПМТ

Лист

|              |              |
|--------------|--------------|
| Инв. № подл. | Взам. инв. № |
|              | Подп. и дата |

|   |   |                              |                      |   |   |        |   |
|---|---|------------------------------|----------------------|---|---|--------|---|
| 6 | Республика Коми, МОГО "Усинск", ГУ «Усинское лесничество», Усинское участковое лесничество, квартал 513 | 11:15:000000<br>0:22:3У8(3)  | Земли лесного фонда  | под строительство и эксплуатацию объектов обустройства Усинского нефтяного месторождения, реконструкция объектов Усинского н.м.:8. в/л от скв.№2259 до 3У-125   | Низконапорный водовод МПГ-126 до т.вр. МПГ-126 (линейная часть на период строительства) | 139,00 | Российская Федерация, аренда ООО "ЛУКОЙЛ-Коми", договор аренды С0990530/132/14-А3 от 19.05.2014 |
| 6 | Республика Коми, МОГО "Усинск", ГУ «Усинское лесничество», Усинское участковое лесничество, квартал 513 | 11:15:000000<br>0:165:3У1(2) | Земли лесного фонда  | для эксплуатации ДНС-13 и трубопроводов (водовод от к. 3309 до БКНС-15, НСК УПЗ № 2 (куст 7) до УПЗ № 5 (УПН "Уса"), НСК 3У-15 (БКНС-15) до ДНС-10, Площадка ДНС-13, н/п ДНС-13 до ДНС-2 (1 уч.-2 уч.), н/п от узла переключения до т.вр. в НСК до ДНС-13 | Низконапорный водовод МПГ-126 до т.вр. МПГ-126 (линейная часть на период строительства) | 333,00 | Российская Федерация, аренда ООО "ЛУКОЙЛ-Коми", договор аренды С0990530/188/13-А3 от 06.11.2013 |
| 6 | Республика Коми, МОГО "Усинск", ГУ «Усинское лесничество», Усинское участковое лесничество, квартал 513 | 11:15:000000<br>0:22:3У13(2) | Земли лесного фонда  | Коридор коммуникаций к площадкам кустов №№ 5004, 5009, 5010, 20Ц (газопровод, паропровод, нефтепровод, ВЛ-6кВ, автодорога) в рамках проекта "Обустройство Усинского нм. 3-ая очередь"   | Низконапорный водовод МПГ-126 до т.вр. МПГ-126 (линейная часть на период строительства) | 874,00 | Российская Федерация, аренда ООО "ЛУКОЙЛ-Коми", договор аренды С0990530/131/16-А3 от 30.08.2016 |
| 6 | Республика Коми, МОГО "Усинск", ГУ «Усинское лесничество», Усинское участковое лесничество, квартал 513 | 11:15:000000<br>0:2745(2)    | Земли лесного фонда  | под реконструкцию ДНС-2А-УПН «Уса – Тяжелая нефть» (2 нитки) (Нефтегазопровод от ДНС-2А до УПН «Уса – Тяжелая нефть») (6,8469 га)   | Низконапорный водовод МПГ-126 до т.вр. МПГ-126 (линейная часть на период строительства) | 700,00 | Российская Федерация, аренда ООО "ЛУКОЙЛ-Коми", договор аренды С0990530/69/16-А3 от 29.04.2016  |
| 6 | Республика Коми, МОГО "Усинск", ГУ «Усинское лесничество», Усинское участковое лесничество, квартал 513 | 11:15:000000<br>0:2991(2)    | Земли лесного фонда  | Демонтаж МПГ «ДНС-8 – КС-1» (11:15:0000000:2991)  | Низконапорный водовод МПГ-126 до т.вр. МПГ-126 (линейная часть на период строительства) | 268,00 | Российская Федерация, аренда ООО "ЛУКОЙЛ-Коми", договор аренды С0990530/194/17-А3 от 14.11.2017 |
| 6 | Российская Федерация, Республика Коми, городской округ «Усинск», на Усинском нефтяном месторождении     | 11:15:040205<br>1:3У1        | земли промышленности | Межпромысловые автодороги от Головных сооружений (ПК 375) до ГЗПУ - 1,2,6,7   | Низконапорный водовод МПГ-126 до т.вр. МПГ-126 (линейная часть на период строительства) | 111,00 | Российская Федерация, аренда ООО "ЛУКОЙЛ-Коми", договор аренды 3224/11 от 21.03.2011            |

|     |        |      |       |       |      |
|-----|--------|------|-------|-------|------|
| Изм | Кол.уч | Лист | № док | Подп. | Дата |
|-----|--------|------|-------|-------|------|

6686-ПМТ

Лист

|   |   |                           |                     |  |   |        |  |
|---|---|---------------------------|---------------------|--|---|--------|--|
| 6 | Республика Коми, МОГО "Усинск", ГУ «Усинское лесничество», Усинское участковое лесничество, квартал 514 | 11:15:000000:0:330:3У1(2) | Земли лесного фонда | Выполнение работ по геологическому изучению недр, разработка месторождений полезных ископаемых (Автодорога "Усинск - Харьяга - Водозабор")   | Низконапорный водовод МПГ-126 до т.вр. МПГ-126 (линейная часть на период строительства) | 481,00 | Российская Федерация, аренда ООО "ЛУКОЙЛ-Коми", договор аренды С0990530/14 0/13-А3 от 11.06.2013 |
| 6 | Республика Коми, МОГО "Усинск", ГУ «Усинское лесничество», Усинское участковое лесничество, квартал 514 | 11:15:000000:0:22:3У4(5)  | Земли лесного фонда | Трасса №21. Нефтегазопровод от скв. 2216 до т. вр. скв. 2216. Трасса №22. Нефтегазопровод от скв. 2218 до т. вр. Трасса №27. Нефтегазопровод от св. 529, 2268 до т. вр. Трасса №43. Нефтегазопровод от скв. 511 до т. вр. скв. 511 | Низконапорный водовод МПГ-126 до т.вр. МПГ-126 (линейная часть на период строительства) | 281,00 | Российская Федерация, аренда ООО "ЛУКОЙЛ-Коми", договор аренды С0990530/97/16-А3 от 14.06.2016   |
| 6 | Республика Коми, МОГО "Усинск", ГУ «Усинское лесничество», Усинское участковое лесничество, квартал 514 | 11:15:000000:0:22:3У6(2)  | Земли лесного фонда | под реконструкцию водовода от водозабора до БКНС. инв. № 124254 (низконапорный водовод от водозабора "Уса" до УГПЗ) на Усинском нефтяном месторождении   | Низконапорный водовод МПГ-126 до т.вр. МПГ-126 (линейная часть на период строительства) | 540,00 | Российская Федерация, аренда ООО "ЛУКОЙЛ-Коми", договор аренды С0990530/13 1/14-А3 от 19.05.2014 |
| 6 | Республика Коми, МОГО "Усинск", ГУ «Усинское лесничество», Усинское участковое лесничество, квартал 514 | 11:15:000000:0:22:3У18(1) | Земли лесного фонда | Для строительства и эксплуатации объекта. Реконструкция ВЛ-6кВ Ф-603, Ф-619, Ф-710, Ф-12-211, Ф-1503, 1504   | Низконапорный водовод МПГ-126 до т.вр. МПГ-126 (линейная часть на период строительства) | 271,00 | Российская Федерация, аренда ООО "ЛУКОЙЛ-Коми", договор аренды С0990530/12 3/15-А3 от 17.08.2015 |
| 6 | Республика Коми, МОГО "Усинск", ГУ «Усинское лесничество», Усинское участковое лесничество, квартал 514 | 11:15:000000:0:22:3У3(5)  | Земли лесного фонда | низконапорный водовод от УПН «Уса» до дюкера   | Низконапорный водовод МПГ-126 до т.вр. МПГ-126 (линейная часть на период строительства) | 734,00 | Российская Федерация, аренда ООО "ЛУКОЙЛ-Коми", договор аренды С0990530/04/13-А3 от 31.01.2013   |
| 6 | Республика Коми, МОГО "Усинск", ГУ «Усинское лесничество», Усинское участковое лесничество, квартал 513 | 11:15:000000:0:22:3У2(2)  | Земли лесного фонда | Для строительства и эксплуатации паропроводов  | Низконапорный водовод МПГ-126 до т.вр. МПГ-126 (для эксплуатации кранового узла №1)     | 9,00   | Российская Федерация, аренда ООО "ЛУКОЙЛ-Коми", договор аренды С0990530/12 2/15-А3 от 06.08.2015 |

|      |         |      |       |       |      |
|------|---------|------|-------|-------|------|
| Изм. | Кол.уч. | Лист | № док | Подп. | Дата |
|      |         |      |       |       |      |

|   |  |                             |                     |  |   |              |  |
|---|--|-----------------------------|---------------------|--|---|--------------|--|
| 6 | Республика Коми, МОГО "Усинск", ГУ «Усинское лесничество», Усинское участковое лесничество, квартал 514      | 11:15:000000<br>0:22:3У3(5) | Земли лесного фонда | низконапорный водовод от УПН «Уса» до дюкера   | Низконапорный водовод МПГ-126 до т.вр. МПГ-126 (для эксплуатации кранового узла №2)       | 8,00         | Российская Федерация, аренда ООО "ЛУКОЙЛ-Коми", договор аренды С0990530/04/13-А3 от 31.01.2013   |
| 7 | Республика Коми, МОГО "Усинск", ГУ «Усинское лесничество», Усинское участковое лесничество, квартал 494      | 11:15:000000<br>0:22:3У1(7) | Земли лесного фонда | использование лесов в соответствии с Лесным кодексом Российской Федерации  | Низконапорный водовод ПГУ-5010 до т.вр. ПГУ-5010 (линейная часть на период строительства) | 2621,00      | Российская Федерация, в ведении Министерства природных ресурсов и охраны окружающей среды РК     |
| 7 | Республика Коми, МОГО "Усинск", ГУ «Усинское лесничество», Усинское участковое лесничество, квартал 494      | 11:15:040205<br>1:202:3У1   | Земли лесного фонда | Площадка куста 5010 в рамках проекта "Обустройство Усинского нм. 3-ая очередь"   | Низконапорный водовод ПГУ-5010 до т.вр. ПГУ-5010 (линейная часть на период строительства) | 6223,00      | Российская Федерация, аренда ООО "ЛУКОЙЛ-Коми", договор аренды С0990530/13/1/16-А3 от 30.08.2016 |
| 7 | Республика Коми, МОГО "Усинск", ГУ «Усинское лесничество», Усинское участковое лесничество, квартал 513, 514 | 11:15:000000<br>0:3184:3У1  | Земли лесного фонда | выполнение работ по геологическому изучению недр, разработка месторождений полезных ископаемых (недропользование (под реконструкцию, строительство и эксплуатацию коридора коммуникаций к площадкам кустов скважин №№ 5004, 5009, 5010, 2-ОЦ (газопровод, паропровод, нефтепровод, Вл-6кВ, автодорога) в рамках объекта «Обустройство Усинского нефтяного месторождения. 3-я очередь строительства)) | Низконапорный водовод ПГУ-5010 до т.вр. ПГУ-5010 (линейная часть на период строительства) | 14429,0<br>0 | Российская Федерация, аренда ООО "ЛУКОЙЛ-Коми", договор аренды С0990530/13/1/16-А3 от 30.08.2016 |

|              |              |              |
|--------------|--------------|--------------|
| Инд. № подл. | Подп. и дата | Взам. инв. № |
|              |              |              |

|     |        |      |       |       |      |
|-----|--------|------|-------|-------|------|
| Изм | Кол.уч | Лист | № док | Подп. | Дата |
|     |        |      |       |       |      |

6686-ПМТ

Лист

|   |  |                            |                     |   |   |        |  |
|---|--|----------------------------|---------------------|---|---|--------|--|
| 7 | Республика Коми, МОГО "Усинск", ГУ «Усинское лесничество», Усинское участковое лесничество, квартал 494      | 11:15:000000:0:153:3У1(4)  | Земли лесного фонда | выполнение работ по геологическому изучению недр, разработка месторождений полезных ископаемых (Эксплуатация на Усинском месторождении нефти: - газораспределительной системы для подачи отбензиненного газа)   | Низконапорный водовод ПГУ-5010 до т.вр. ПГУ-5010 (линейная часть на период строительства) | 551,00 | Российская Федерация, аренда ООО "ЛУКОЙЛ-Коми", договор аренды С0990530/01/11-А3 от 28.03.2011   |
| 7 | Республика Коми, МОГО "Усинск", ГУ «Усинское лесничество», Усинское участковое лесничество, квартал 513, 514 | 11:15:000000:0:165:3У1(3)  | Земли лесного фонда | для эксплуатации ДНС-13 и трубопроводов (водовод от к. 3309 до БКНС-15, НСК УПЗ № 2 (куст 7) до УПЗ № 5 (УПН "Уса"), НСК 3У-15 (БКНС-15) до ДНС-10, Площадка ДНС-13, н/п ДНС-13 до ДНС-2 (1 уч.-2 уч.), н/п от узла переключения до т.вр. в НСК до ДНС-13 | Низконапорный водовод ПГУ-5010 до т.вр. ПГУ-5010 (линейная часть на период строительства) | 662,00 | Российская Федерация, аренда ООО "ЛУКОЙЛ-Коми", договор аренды С0990530/18/8/13-А3 от 06.11.2013 |
| 7 | Республика Коми, МОГО "Усинск", ГУ «Усинское лесничество», Усинское участковое лесничество, квартал 513, 514 | 11:15:040205:1:232:3У1     | Земли лесного фонда | паропровод от ПГУ 5010 до к.131 (строительство паропроводов усинского нм ТПП "ЛУКОЙЛ-Усинскнефтегаз" в 2020 г.)   | Низконапорный водовод ПГУ-5010 до т.вр. ПГУ-5010 (линейная часть на период строительства) | 30,00  | Российская Федерация, аренда ООО "ЛУКОЙЛ-Коми", договор аренды С0990530/10/5/19-А3 от 10.07.2019 |
| 7 | Республика Коми, МОГО "Усинск", ГУ «Усинское лесничество», Усинское участковое лесничество, квартал 494      | 11:15:000000:0:22:3У17(2)  | Земли лесного фонда | ВЛ-6кВ Ф-1211 "У", Ф-1213 "У" в рамках проекта реконструкции электроснабжения Усинского нм  | Низконапорный водовод ПГУ-5010 до т.вр. ПГУ-5010 (линейная часть на период строительства) | 192,00 | Российская Федерация, аренда ООО "ЛУКОЙЛ-Коми", договор аренды С0990530/15/8/14-А3 от 30.06.2014 |
| 7 | Республика Коми, МОГО "Усинск", ГУ «Усинское лесничество», Усинское участковое лесничество, квартал 494      | 11:15:000000:0:2745:3У1(3) | Земли лесного фонда | под реконструкцию ДНС-2А-УПН «Уса – Тяжелая нефть» (2 нитки) (Нефтегазопровод от ДНС-2А до УПН «Уса – Тяжелая нефть») (6,8469 га)   | Низконапорный водовод ПГУ-5010 до т.вр. ПГУ-5010 (линейная часть на период строительства) | 46,00  | Российская Федерация, аренда ООО "ЛУКОЙЛ-Коми", договор аренды С0990530/69/16-А3 от 29.04.2016   |

|      |        |      |       |       |      |
|------|--------|------|-------|-------|------|
| Изм. | Кол.уч | Лист | № док | Подп. | Дата |
|      |        |      |       |       |      |

6686-ПМТ

Лист

|   |  |                              |                       |   |   |        |  |
|---|--|------------------------------|-----------------------|---|---|--------|--|
| 7 | Республика Коми, МОГО "Усинск", ГУ «Усинское лесничество», Усинское участковое лесничество, квартал 494      | 11:15:000000<br>0:2991:3У1   | Земли лесного фонда   | Демонтаж МПГ «ДНС-8 – КС-1» (11:15:000000:2991)   | Низконапорный водовод ПГУ-5010 до т.вр. ПГУ-5010 (линейная часть на период строительства) | 15,00  | Российская Федерация, аренда ООО "ЛУКОЙЛ-Коми", договор аренды С0990530/19 4/17-А3 от 14.11.2017 |
| 7 | Республика Коми, МОГО "Усинск", ГУ «Усинское лесничество», Усинское участковое лесничество, квартал 494      | 11:15:000000<br>0:22:3У19(1) | Земли лесного фонда   | под строительство, реконструкцию и эксплуатацию объекта: Реконструкция ВЛ-6 кВ Усинского нефтяного месторождения на 2015-2017 годы, в том числе: фидер 1206   | Низконапорный водовод ПГУ-5010 до т.вр. ПГУ-5010 (линейная часть на период строительства) | 72,00  | Российская Федерация, аренда ООО "ЛУКОЙЛ-Коми", договор аренды С0990530/14 3/15-А3 от 24.08.2015 |
| 7 | Республика Коми, МОГО "Усинск", ГУ «Усинское лесничество», Усинское участковое лесничество, квартал 494      | 11:15:000000<br>0:330:3У1(3) | Земли лесного фонда   | Выполнение работ по геологическому изучению недр, разработка месторождений полезных ископаемых (Автодорога "Усинск - Харьга - Водозабор")   | Низконапорный водовод ПГУ-5010 до т.вр. ПГУ-5010 (линейная часть на период строительства) | 506,00 | Российская Федерация, аренда ООО "ЛУКОЙЛ-Коми", договор аренды С0990530/14 0/13-А3 от 11.06.2013 |
| 7 | Республика Коми, МОГО "Усинск", ГУ «Усинское лесничество», Усинское участковое лесничество, квартал 513, 514 | 11:15:000000<br>0:22:3У6(3)  | Земли лесного фонда   | под реконструкцию водовода от водозабора до БКНС. инв. № 124254 (низконапорный водовод от водозабора "Уса" до УГПЗ) на Усинском нефтяном месторождении  | Низконапорный водовод ПГУ-5010 до т.вр. ПГУ-5010 (линейная часть на период строительства) | 540,00 | Российская Федерация, аренда ООО "ЛУКОЙЛ-Коми", договор аренды С0990530/13 1/14-А3 от 19.05.2014 |
| 7 | Республика Коми, МОГО "Усинск", ГУ «Усинское лесничество», Усинское участковое лесничество, квартал 494      | 11:15:000000<br>0:22:3У18(2) | Земли лесного фонда   | Для строительства и эксплуатации объекта. Реконструкция ВЛ-6кВ Ф-603, Ф-619, Ф-710, Ф-12-211, Ф-1503, 1504  | Низконапорный водовод ПГУ-5010 до т.вр. ПГУ-5010 (линейная часть на период строительства) | 67,00  | Российская Федерация, аренда ООО "ЛУКОЙЛ-Коми", договор аренды С0990530/12 3/15-А3 от 17.08.2015 |
| 7 | Российская Федерация, Республика Коми, городской округ «Усинск», на Усинском нефтяном месторождении          | 11:15:000000<br>0:2903:3У1   | земли промьшленно сти | недропользование (для эксплуатации объектов обустройства Усинского месторождения нефти: коридор коммуникаций от Головных сооружений до ГЗПУ-1, ГЗПУ-2, ГЗПУ-6, ГЗПУ-7: водоводы для закачки воды в пласт) | Низконапорный водовод ПГУ-5010 до т.вр. ПГУ-5010 (линейная часть на период строительства) | 15,00  | Российская Федерация, аренда ООО "ЛУКОЙЛ-Коми", договор аренды 5025/18 от 25.05.2018             |

|                |              |              |
|----------------|--------------|--------------|
| Инвар. № подл. | Подп. и дата | Взам. инв. № |
|                |              |              |

|     |        |      |       |       |      |
|-----|--------|------|-------|-------|------|
| Изм | Кол.уч | Лист | № док | Подп. | Дата |
|     |        |      |       |       |      |

6686-ПМТ

Лист

|   |   |                              |                      |  |   |              |  |
|---|---|------------------------------|----------------------|--|---|--------------|--|
| 7 | Республика Коми, МОГО "Усинск", ГУ «Усинское лесничество», Усинское участковое лесничество, квартал 494     | 11:15:040205<br>1:202:3У1    | Земли лесного фонда  | Площадка куста 5010 в рамках проекта "Обустройство Усинского нм. 3-ая очередь"                                   | Низконапорный водовод ПГУ-5010 до т.вр. ПГУ-5010 (для эксплуатации кранового узла №1)     | 6,00         | Российская Федерация, аренда ООО "ЛУКОЙЛ-Коми", договор аренды С0990530/13/1/16-А3 от 30.08.2016 |
| 7 | Республика Коми, МОГО "Усинск", ГУ «Усинское лесничество», Усинское участковое лесничество, квартал 494     | 11:15:000000<br>0:22:3У1(7)  | Земли лесного фонда  | использование лесов в соответствии с Лесным кодексом Российской Федерации  | Низконапорный водовод ПГУ-5010 до т.вр. ПГУ-5010 (для эксплуатации кранового узла №2)     | 8,00         | Российская Федерация, в ведении Министерства природных ресурсов и охраны окружающей среды РК     |
| 8 | Республика Коми, МОГО "Усинск", ГУ «Усинское лесничество», Усинское участковое лесничество, квартал 555,553 | 11:15:000000<br>0:22:3У1(8)  | Земли лесного фонда  | использование лесов в соответствии с Лесным кодексом Российской Федерации  | Низконапорный водовод ПГУ-5077 до т.вр. ПГУ-5077 (линейная часть на период строительства) | 27587,0<br>0 | Российская Федерация, в ведении Министерства природных ресурсов и охраны окружающей среды РК     |
| 8 | Республика Коми, МОГО "Усинск", ГУ «Усинское лесничество», Усинское участковое лесничество, квартал 555     | 11:15:040206<br>1:109:3У1    | Земли лесного фонда  | Под реконструкцию, строительство и эксплуатацию площадки куста скважины №5077                                    | Низконапорный водовод ПГУ-5077 до т.вр. ПГУ-5077 (линейная часть на период строительства) | 2569,00      | Российская Федерация, аренда ООО "ЛУКОЙЛ-Коми", договор аренды С0990530/43/16-А3 от 17.03.2016   |
| 8 | Республика Коми, МОГО "Усинск", ГУ «Усинское лесничество», Усинское участковое лесничество, квартал 555     | 11:15:040205<br>2:181:3У1(2) | Земли лесного фонда  | Под строительство и эксплуатацию площадки куста №5077 (доотвод)  | Низконапорный водовод ПГУ-5077 до т.вр. ПГУ-5077 (линейная часть на период строительства) | 6358,00      | Российская Федерация, аренда ООО "ЛУКОЙЛ-Коми", договор аренды С0990530/21/2/15-А3 от 28.12.2015 |
| 8 | Республика Коми, МОГО "Усинск", ГУ «Усинское лесничество», Усинское участковое лесничество, квартал 555     | 11:15:040206<br>1:235:3У1    | Земли лесного фонда  | паропровод от ПГУ 5077 до к.1344 (строительство паропроводов усинского нм ТПП "ЛУКОЙЛ-Усинскнефтегаз" в 2020 г.) | Низконапорный водовод ПГУ-5077 до т.вр. ПГУ-5077 (линейная часть на период строительства) | 632,00       | Российская Федерация, аренда ООО "ЛУКОЙЛ-Коми", договор аренды С0990530/10/5/19-А3 от 10.07.2019 |
| 8 | Российская Федерация, Республика Коми, городской округ «Усинск», на Усинском нефтяном месторождении         | 11:15:040206<br>1:3У1        | земли промышленности | Площадка 3У-36   | Низконапорный водовод ПГУ-5077 до т.вр. ПГУ-5077 (линейная часть на период строительства) | 2,00         | Российская Федерация, аренда ООО "ЛУКОЙЛ-Коми", договор аренды 3111/10 от 23.07.2010             |

|              |              |              |
|--------------|--------------|--------------|
| Изм. № подл. | Подп. и дата | Взам. инв. № |
|              |              |              |

|     |        |      |       |       |      |
|-----|--------|------|-------|-------|------|
| Изм | Кол.уч | Лист | № док | Подп. | Дата |
|     |        |      |       |       |      |

6686-ПМТ

Лист

|              |              |
|--------------|--------------|
| Инв. № подл. | Взам. инв. № |
|              | Подп. и дата |

|   |   |                                   |                           |  |   |         |  |
|---|---|-----------------------------------|---------------------------|--|---|---------|--|
| 8 | Республика Коми, МОГО "Усинск", ГУ «Усинское лесничество», Усинское участковое лесничество, квартал 555     | 11:15:000000<br>0:22/1268:ЗУ<br>1 | Земли<br>лесного<br>фонда | для проведения работ по восстановлению нарушенных земель на Усинском нефтяном месторождении:участок № 15-14 в р-не кустов скв. №№ 1344, 1309 КЦДНГ-1,5 площадью 3,92 га (учетный № части 11:15:0000000:22/1268)                  | Низконапорный водовод ПГУ-5077 до т.вр. ПГУ-5077 (линейная часть на период строительства) | 3235,00 | Российская Федерация, аренда ООО "ЛУКОЙЛ-Коми", договор аренды С0990530/14/4/17-А3 от 18.09.2017 |
| 8 | Республика Коми, МОГО "Усинск", ГУ «Усинское лесничество», Усинское участковое лесничество, квартал 555     | 11:15:000000<br>0:22:ЗУ23(1)      | Земли<br>лесного<br>фонда | Площадка куста № 1344 (1344, 1322, 1343, 1323, 1362, 1324, 1363, 1345, 1364)   | Низконапорный водовод ПГУ-5077 до т.вр. ПГУ-5077 (линейная часть на период строительства) | 631,50  | Российская Федерация, аренда ООО "ЛУКОЙЛ-Коми", договор аренды С0990530/19/6/16-А3 от 20.12.2016 |
| 8 | Республика Коми, МОГО "Усинск", ГУ «Усинское лесничество», Усинское участковое лесничество, квартал 555,553 | 11:15:000000<br>0:2745:ЗУ1(4)     | Земли<br>лесного<br>фонда | под реконструкцию ДНС-2А-УПН «Уса – Тяжелая нефть» (2 нитки) (Нефтегазопровод от ДНС-2А до УПН «Уса – Тяжелая нефть») (6,8469 га)  | Низконапорный водовод ПГУ-5077 до т.вр. ПГУ-5077 (линейная часть на период строительства) | 9467,00 | Российская Федерация, аренда ООО "ЛУКОЙЛ-Коми", договор аренды С0990530/69/16-А3 от 29.04.2016   |
| 8 | Республика Коми, МОГО "Усинск", ГУ «Усинское лесничество», Усинское участковое лесничество, квартал 555     | 11:15:000000<br>0:3343:ЗУ1        | Земли<br>лесного<br>фонда | строительство, реконструкция, эксплуатация линейных объектов (ВЛ-6 кВ Ф-108 «У» от ПС-35/6 № 1 «У» (на Головных сооружениях) до карьера «Селаель-П» (в пойме реки «Колва») (для проведения приемки-передачи земельного участка)) | Низконапорный водовод ПГУ-5077 до т.вр. ПГУ-5077 (линейная часть на период строительства) | 270,00  | Российская Федерация, аренда ООО "ЛУКОЙЛ-Коми", договор аренды С0990530/14/3/15-А3 от 24.08.2015 |
| 8 | Республика Коми, МОГО "Усинск", ГУ «Усинское лесничество», Усинское участковое лесничество, квартал 555,553 | 11:15:040206<br>1:98:ЗУ1          | Земли<br>лесного<br>фонда | Для эксплуатации опор ВЛ-6 кВ от ПС-35/6 кВ 1 "У" до ТП кустов скважины №№1283, 3299, 1326, 1344, ООО "УНГС", Ф-109  | Низконапорный водовод ПГУ-5077 до т.вр. ПГУ-5077 (линейная часть на период строительства) | 18,00   | Российская Федерация, аренда ООО "ЛУКОЙЛ-Коми", договор аренды С0990530/72/17-А3 от 23.10.2017   |
| 8 | Республика Коми, МОГО "Усинск", ГУ «Усинское лесничество», Усинское участковое лесничество, квартал 555     | 11:15:000000<br>0:22:ЗУ24(1)      | Земли<br>лесного<br>фонда | Автомобиля № 1549 - Куст скважин № 3299"   | Низконапорный водовод ПГУ-5077 до т.вр. ПГУ-5077 (линейная часть на период строительства) | 1193,50 | Российская Федерация, аренда ООО "ЛУКОЙЛ-Коми", договор аренды С0990530/14/0/13-А3 от 11.06.2013 |

|     |        |      |       |       |      |
|-----|--------|------|-------|-------|------|
| Изм | Кол.уч | Лист | № док | Подп. | Дата |
|-----|--------|------|-------|-------|------|

6686-ПМТ

Лист



|   |   |                                |                      |   |   |         |  |
|---|---|--------------------------------|----------------------|---|---|---------|--|
| 8 | Республика Коми, МОГО "Усинск", ГУ «Усинское лесничество», Усинское участковое лесничество, квартал 555 | 11:15:000000<br>0:2971:3У1(5 ) | Земли лесного фонда  | Строительство МПП «ДНС-8 – КС-1» (11:15:0000000:2971)   | Низконапорный водовод ПГУ-5077 до т.вр. ПГУ-5077 (линейная часть на период строительства) | 1081,00 | Российская Федерация, аренда ООО "ЛУКОЙЛ-Коми", договор аренды С0990530/19 4/17-А3 от 14.11.2017 |
| 8 | Республика Коми, МОГО "Усинск", ГУ «Усинское лесничество», Усинское участковое лесничество, квартал 553 | 11:15:000000<br>0:2674:3У1     | Земли лесного фонда  | выполнение работ по геологическому изучению недр, разработка месторождений полезных ископаемых (под строительство площадки куста №5002 (9,7046 га), площадки ВЖК куста №5002 (1,5777 га), площадки куста №20075 (9,2559 га), автоподъезда к площадке куста №20075 (1,3802 га), площадки куста №20076 (5,9807 га), площадки ВЖК куста №20076 (1,7474 га), автоподъезда к площадке куста №20076 (5,0669 га), площадки куста №7382 (8,8413 га), автоподъезда к площадке куста №7382 (4,8623 га), доотвод площадки куста №17-ОЦ (1,013 га), площадки ВЖК куста 17-ОЦ (0,8607 га) на Усинском нефтяном месторождении | Низконапорный водовод ПГУ-5077 до т.вр. ПГУ-5077 (линейная часть на период строительства) | 1128,00 | Российская Федерация, аренда ООО "ЛУКОЙЛ-Коми", договор аренды С0990530/20 5/15-А3 от 30.12.2015 |
| 8 | Российская Федерация, Республика Коми, городской округ «Усинск», на Усинском нефтяном месторождении     | 11:15:040206<br>1:3У2          | земли промышленности | Автодорога от скв. № 1203 до скв. № 1283  | Низконапорный водовод ПГУ-5077 до т.вр. ПГУ-5077 (линейная часть на период строительства) | 4795,00 | Российская Федерация, аренда ООО "ЛУКОЙЛ-Коми", договор аренды 3111/10 от 23.07.2010             |
| 8 | Республика Коми, МОГО "Усинск", ГУ «Усинское лесничество», Усинское участковое лесничество, квартал 553 | 11:15:000000<br>0:22:3У25      | Земли лесного фонда  | Реконструкция газопровода «ГРС Головные – ПТВ-1»  | Низконапорный водовод ПГУ-5077 до т.вр. ПГУ-5077 (линейная часть на период строительства) | 490,00  | Российская Федерация, аренда ООО "ЛУКОЙЛ-Коми", договор аренды С0990530/14/ 20-А3 от 24.01.2020  |

|              |              |              |
|--------------|--------------|--------------|
| Изм. № подл. | Подп. и дата | Взам. инв. № |
|              |              |              |

|     |        |      |       |       |      |
|-----|--------|------|-------|-------|------|
| Изм | Кол.уч | Лист | № док | Подп. | Дата |
|     |        |      |       |       |      |

6686-ПМТ

Лист

|   |   |                              |                     |   |   |              |   |
|---|---|------------------------------|---------------------|---|---|--------------|---|
| 8 | Республика Коми, МОГО "Усинск", ГУ «Усинское лесничество», Усинское участковое лесничество, квартал 553 | 11:15:000000<br>0:22:3У14(2) | Земли лесного фонда | Нефтеборный коллектор от кустов №№ 1283, 1203 до куста № 1144   | Низконапорный водовод ПГУ-5077 до т.вр. ПГУ-5077 (линейная часть на период строительства) | 366,00       | Российская Федерация, аренда ООО "ЛУКОЙЛ-Коми", договор аренды С0990530/34/12-А3 от 24.02.2012  |
| 8 | Республика Коми, МОГО "Усинск", ГУ «Усинское лесничество», Усинское участковое лесничество, квартал 553 | 11:15:000000<br>0:319:3У1    | Земли лесного фонда | Автомарога "Скважина № 1549-Куст скважин № 3299-Куст скважин № 4633"  | Низконапорный водовод ПГУ-5077 до т.вр. ПГУ-5077 (линейная часть на период строительства) | 735,00       | Российская Федерация, аренда ООО "ЛУКОЙЛ-Коми", договор аренды С0990530/140/13-А3 от 11.06.2013 |
| 8 | Республика Коми, МОГО "Усинск", ГУ «Усинское лесничество», Усинское участковое лесничество, квартал 553 | 11:15:000000<br>0:3397:3У1   | Земли лесного фонда | Строительство, реконструкция, эксплуатация линейных объектов ("Обустройство Усинского нефтяного месторождения, 2-я очередь строительства: Эксплуатация коридора коммуникаций к площадке одиночной скважины №16-ОЦ") | Низконапорный водовод ПГУ-5077 до т.вр. ПГУ-5077 (линейная часть на период строительства) | 812,00       | Российская Федерация, аренда ООО "ЛУКОЙЛ-Коми", договор аренды С0990530/121/14-А3 от 30.04.2014 |
| 8 | Республика Коми, МОГО "Усинск", ГУ «Усинское лесничество», Усинское участковое лесничество, квартал 553 | 11:15:000000<br>0:22:3У20    | Земли лесного фонда | Линейная часть вновь проектируемого газопровода   | Низконапорный водовод ПГУ-5077 до т.вр. ПГУ-5077 (линейная часть на период строительства) | 654,00       | Российская Федерация, аренда ООО "ЛУКОЙЛ-Коми", договор аренды С0990530/224/17-А3 от 13.12.2017 |
| 8 | Республика Коми, МОГО "Усинск", ГУ «Усинское лесничество», Усинское участковое лесничество, квартал 553 | 11:15:040205<br>7:163:3У1    | Земли лесного фонда | Для размещения промышленных объектов Автоподъезд к кусту скважин №8   | Низконапорный водовод ПГУ-5077 до т.вр. ПГУ-5077 (линейная часть на период строительства) | 399,00       | Российская Федерация, аренда ООО "ЛУКОЙЛ-Коми", договор аренды С0990530/140/15-А3 от 27.08.2015 |
| 8 | Республика Коми, МОГО "Усинск", ГУ «Усинское лесничество», Усинское участковое лесничество, квартал 553 | 11:15:040205<br>7:34:3У1     | Земли лесного фонда | Трасса паропровода до скважин №№ 1596, 1597, 1599   | Низконапорный водовод ПГУ-5077 до т.вр. ПГУ-5077 (линейная часть на период строительства) | 12019,0<br>0 | Российская Федерация, аренда ООО "ЛУКОЙЛ-Коми", договор аренды С0990530/70/10-А3 от 29.07.2010  |

|               |              |              |
|---------------|--------------|--------------|
| Индв. № подл. | Подп. и дата | Взам. инв. № |
|               |              |              |

|     |        |      |       |       |      |
|-----|--------|------|-------|-------|------|
| Изм | Кол.уч | Лист | № док | Подп. | Дата |
|     |        |      |       |       |      |

6686-ПМТ

Лист

|   |   |                          |                      |   |   |         |  |
|---|---|--------------------------|----------------------|---|---|---------|--|
| 8 | Республика Коми, МОГО "Усинск", ГУ «Усинское лесничество», Усинское участковое лесничество, квартал 553 | 11:15:000000:2893:3У1    | Земли лесного фонда  | Для эксплуатации опор ВЛ-6 кВ от ПС-35/6 кВ 20 "У" до ТП кустов скважин №№1144, 1145, 4, 6,8, 1203, 1186, 1184, куста скважин №2913, площадки скв. №1598, Ф-2003                        | Низконапорный водовод ПГУ-5077 до т.вр. ПГУ-5077 (линейная часть на период строительства) | 14,00   | Российская Федерация, аренда ООО "ЛУКОЙЛ-Коми", договор аренды С0990530/94/17-А3 от 24.03.2017 |
| 8 | Республика Коми, МОГО "Усинск", ГУ «Усинское лесничество», Усинское участковое лесничество, квартал 553 | 11:15:000000:0:22:3У3(6) | Земли лесного фонда  | паропровод от скв. 3004 до т.вр. в паропровод «ПГУ К-7 – скв. 1596, 1597, 1598»   | Низконапорный водовод ПГУ-5077 до т.вр. ПГУ-5077 (линейная часть на период строительства) | 151,00  | Российская Федерация, аренда ООО "ЛУКОЙЛ-Коми", договор аренды С0990530/04/13-А3 от 31.01.2013 |
| 8 | Республика Коми, МОГО "Усинск", ГУ «Усинское лесничество», Усинское участковое лесничество, квартал 553 | 11:15:040205:7:313:3У1   | Земли лесного фонда  | выполнение работ по геологическому изучению недр, разработка месторождений полезных ископаемых (недропользование (эксплуатация площадки скважины № 1597))                               | Низконапорный водовод ПГУ-5077 до т.вр. ПГУ-5077 (линейная часть на период строительства) | 274,00  | Российская Федерация, аренда ООО "ЛУКОЙЛ-Коми", договор аренды С0990530/34/12-А3 от 24.02.2012 |
| 8 | Республика Коми, МОГО "Усинск", ГУ «Усинское лесничество», Усинское участковое лесничество, квартал 553 | 11:15:040205:7:314:3У1   | Земли лесного фонда  | выполнение работ по геологическому изучению недр, разработка месторождений полезных ископаемых (недропользование (эксплуатация площадки скважины № 1596))                               | Низконапорный водовод ПГУ-5077 до т.вр. ПГУ-5077 (линейная часть на период строительства) | 687,00  | Российская Федерация, аренда ООО "ЛУКОЙЛ-Коми", договор аренды С0990530/34/12-А3 от 24.02.2012 |
| 8 | Российская Федерация, Республика Коми, городской округ «Усинск», на Усинском нефтяном месторождении     | 11:15:040205:7:3У2       | земли промышленности | Автоподъезд от куста скв. № 8 до куста скв. № 7 (к 3У-102)  | Низконапорный водовод ПГУ-5077 до т.вр. ПГУ-5077 (линейная часть на период строительства) | 18,00   | Российская Федерация, аренда ООО "ЛУКОЙЛ-Коми", договор аренды 3305/11 от 11.04.2011           |
| 8 | Республика Коми, МОГО "Усинск", ГУ «Усинское лесничество», Усинское участковое лесничество, квартал 553 | 11:15:040205:7:24:3У1(1) | Земли лесного фонда  | Разработка месторождений полезных ископаемых (Строительство и эксплуатация объектов паротеплового воздействия Усинского месторождения нефти: (автоподъезды к парогенератору куста № 7)) | Низконапорный водовод ПГУ-5077 до т.вр. ПГУ-5077 (линейная часть на период строительства) | 1172,00 | Российская Федерация, аренда ООО "ЛУКОЙЛ-Коми", договор аренды С0990530/70/10-А3 от 29.07.2010 |

|               |              |              |
|---------------|--------------|--------------|
| Инва. № подл. | Подп. и дата | Взам. инв. № |
|               |              |              |

|     |        |      |       |       |      |
|-----|--------|------|-------|-------|------|
| Изм | Кол.уч | Лист | № док | Подп. | Дата |
|     |        |      |       |       |      |

6686-ПМТ

Лист

|   |   |                             |                     |  |   |              |  |
|---|---|-----------------------------|---------------------|--|---|--------------|--|
| 8 | Республика Коми, МОГО "Усинск", ГУ «Усинское лесничество», Усинское участковое лесничество, квартал 553 | 11:15:040205<br>7:23:3У1    | Земли лесного фонда | Разработка месторождений полезных ископаемых (Строительство и эксплуатация объектов паротеплового воздействия Усинского месторождения нефти: (Трасса паропровода до скважины 1595 между автоподъездами к площадке парогенератора куста № 7)) | Низконапорный водовод ПГУ-5077 до т.вр. ПГУ-5077 (линейная часть на период строительства) | 548,00       | Российская Федерация, аренда ООО "ЛУКОЙЛ-Коми", договор аренды С0990530/70/10-А3 от 29.07.2010 |
| 8 | Республика Коми, МОГО "Усинск", ГУ «Усинское лесничество», Усинское участковое лесничество, квартал 553 | 11:15:040205<br>7:36:3У1(1) | Земли лесного фонда | Разработка месторождений полезных ископаемых (Строительство и эксплуатация объектов паротеплового воздействия Усинского месторождения нефти: (Площадка парогенератора куста № 7))  | Низконапорный водовод ПГУ-5077 до т.вр. ПГУ-5077 (линейная часть на период строительства) | 90,00        | Российская Федерация, аренда ООО "ЛУКОЙЛ-Коми", договор аренды С0990530/70/10-А3 от 29.07.2010 |
| 8 | Республика Коми, МОГО "Усинск", ГУ «Усинское лесничество», Усинское участковое лесничество, квартал 555 | 11:15:040206<br>1:109:3У1   | Земли лесного фонда | Под реконструкцию, строительство и эксплуатацию площадки куста скважины №5077  | Низконапорный водовод ПГУ-5077 до т.вр. ПГУ-5077 (для эксплуатации кранового узла №1)     | 6,00         | Российская Федерация, аренда ООО "ЛУКОЙЛ-Коми", договор аренды С0990530/43/16-А3 от 17.03.2016 |
| 9 | Республика Коми, МОГО "Усинск", ГУ «Усинское лесничество», Усинское участковое лесничество, квартал 553 | 11:15:000000<br>0:22:3У1(9) | Земли лесного фонда | использование лесов в соответствии с Лесным кодексом Российской Федерации  | Низконапорный водовод ПГУ-7 до т.вр. ПГУ-1564 (линейная часть на период строительства)    | 10209,0<br>0 | Российская Федерация, в ведении Министерства природных ресурсов и охраны окружающей среды РК   |
| 9 | Республика Коми, МОГО "Усинск", ГУ «Усинское лесничество», Усинское участковое лесничество, квартал 553 | 11:15:040205<br>7:36:3У1(2) | Земли лесного фонда | Разработка месторождений полезных ископаемых (Строительство и эксплуатация объектов паротеплового воздействия Усинского месторождения нефти: (Площадка парогенератора куста № 7))  | Низконапорный водовод ПГУ-7 до т.вр. ПГУ-1564 (линейная часть на период строительства)    | 2353,00      | Российская Федерация, аренда ООО "ЛУКОЙЛ-Коми", договор аренды С0990530/70/10-А3 от 29.07.2010 |

|              |              |              |
|--------------|--------------|--------------|
| Инд. № подл. | Подп. и дата | Взам. инв. № |
|              |              |              |

|     |        |      |       |       |      |
|-----|--------|------|-------|-------|------|
| Изм | Кол.уч | Лист | № док | Подп. | Дата |
|     |        |      |       |       |      |

6686-ПМТ

Лист

|   |   |                              |                     |   |  |              |  |
|---|---|------------------------------|---------------------|---|--|--------------|--|
| 9 | Республика Коми, МОГО "Усинск", ГУ «Усинское лесничество», Усинское участковое лесничество, квартал 553 | 11:15:040205<br>7:24:3У1(2)  | Земли лесного фонда | Разработка месторождений полезных ископаемых (Строительство и эксплуатация объектов паротеплового воздействия Усинского месторождения нефти: (автоподъезды к парогенератору куста № 7))   | Низконапорный водовод ПГУ-7 до т.вр. ПГУ-1564 (линейная часть на период строительства) | 275,00       | Российская Федерация, аренда ООО "ЛУКОЙЛ-Коми", договор аренды С0990530/70/10-А3 от 29.07.2010   |
| 9 | Республика Коми, МОГО "Усинск", ГУ «Усинское лесничество», Усинское участковое лесничество, квартал 553 | 11:15:040205<br>7:32:3У1     | Земли лесного фонда | Разработка месторождений полезных ископаемых (Строительство и эксплуатация объектов паротеплового воздействия Усинского месторождения нефти: (Коридор коммуникаций (газопровод, водовод, канализация) от места схождения водовода и канализации в один коридор до площадки парогенератора)) | Низконапорный водовод ПГУ-7 до т.вр. ПГУ-1564 (линейная часть на период строительства) | 3692,00      | Российская Федерация, аренда ООО "ЛУКОЙЛ-Коми", договор аренды С0990530/70/10-А3 от 29.07.2010   |
| 9 | Республика Коми, МОГО "Усинск", ГУ «Усинское лесничество», Усинское участковое лесничество, квартал 553 | 11:15:000000<br>0:3386:3У1   | Земли лесного фонда | Строительство, реконструкция, эксплуатация линейных объектов («Обустройство Усинского нефтяного месторождения, 5-я очередь строительства»: эксплуатация коридоров коммуникаций к кустам скважин №№ 5023, 5022, 16ОЦ)  | Низконапорный водовод ПГУ-7 до т.вр. ПГУ-1564 (линейная часть на период строительства) | 11671,0<br>0 | Российская Федерация, аренда ООО "ЛУКОЙЛ-Коми", договор аренды С0990530/45/16-А3 от 21.03.2016   |
| 9 | Республика Коми, МОГО "Усинск", ГУ «Усинское лесничество», Усинское участковое лесничество, квартал 553 | 11:15:000000<br>0:22:3У10(2) | Земли лесного фонда | Обустройство кустов скв. №5022 в рамках проекта Об-ва Усинского н.м. 5-я очередь  | Низконапорный водовод ПГУ-7 до т.вр. ПГУ-1564 (линейная часть на период строительства) | 310,00       | Российская Федерация, аренда ООО "ЛУКОЙЛ-Коми", договор аренды С0990530/12/8/16-А3 от 17.08.2016 |

|               |              |              |
|---------------|--------------|--------------|
| Инва. № подл. | Подп. и дата | Взам. инв. № |
|               |              |              |

|     |        |      |       |       |      |
|-----|--------|------|-------|-------|------|
| Изм | Кол.уч | Лист | № док | Подп. | Дата |
|     |        |      |       |       |      |

6686-ПМТ

Лист

|   |   |                           |                     |   |  |         |  |
|---|---|---------------------------|---------------------|---|--|---------|--|
| 9 | Республика Коми, МОГО "Усинск", ГУ «Усинское лесничество», Усинское участковое лесничество, квартал 553 | 11:15:040205<br>7:35:3У1  | Земли лесного фонда | Разработка месторождений полезных ископаемых (Строительство и эксплуатация объектов паротеплового воздействия Усинского месторождения нефти: (Трасса паропровода от площадки парогенератора до куста № 5 и скважины № 1587))  | Низконапорный водовод ПГУ-7 до т.вр. ПГУ-1564 (линейная часть на период строительства) | 543,00  | Российская Федерация, аренда ООО "ЛУКОЙЛ-Коми", договор аренды С0990530/70/10-А3 от 29.07.2010 |
| 9 | Республика Коми, МОГО "Усинск", ГУ «Усинское лесничество», Усинское участковое лесничество, квартал 553 | 11:15:040205<br>7:27:3У1  | Земли лесного фонда | Разработка месторождений полезных ископаемых (Строительство и эксплуатация объектов паротеплового воздействия Усинского месторождения нефти: (Автоподъезды к парогенератору куста № 5))   | Низконапорный водовод ПГУ-7 до т.вр. ПГУ-1564 (линейная часть на период строительства) | 1039,00 | Российская Федерация, аренда ООО "ЛУКОЙЛ-Коми", договор аренды С0990530/70/10-А3 от 29.07.2010 |
| 9 | Республика Коми, МОГО "Усинск", ГУ «Усинское лесничество», Усинское участковое лесничество, квартал 553 | 11:15:040205<br>7:172:3У1 | Земли лесного фонда | выполнение работ по геологическому изучению недр, разработка месторождений полезных ископаемых (для эксплуатации опор ВЛ-6 кВ от ПС 35/6 кВ 20 "У" до ТП скважины №8205, ТП кустов скважин №№ 2753,2755,5,7,23-А, ПГУ кустов скважин №№ 5,7, ПГ куста скважин №3, Ф-2028 Усинского месторождения нефти) | Низконапорный водовод ПГУ-7 до т.вр. ПГУ-1564 (линейная часть на период строительства) | 44,00   | Российская Федерация, аренда ООО "ЛУКОЙЛ-Коми", договор аренды С0990530/72/17-А3 от 23.10.2017 |
| 9 | Республика Коми, МОГО "Усинск", ГУ «Усинское лесничество», Усинское участковое лесничество, квартал 553 | 11:15:040205<br>7:30:3У1  | Земли лесного фонда | Разработка месторождений полезных ископаемых (Строительство и эксплуатация объектов паротеплового воздействия Усинского месторождения нефти: (Парогенератор куста № 5))   | Низконапорный водовод ПГУ-7 до т.вр. ПГУ-1564 (линейная часть на период строительства) | 2539,00 | Российская Федерация, аренда ООО "ЛУКОЙЛ-Коми", договор аренды С0990530/70/10-А3 от 29.07.2010 |

|              |              |              |
|--------------|--------------|--------------|
| Изм. № подл. | Подп. и дата | Взам. инв. № |
|              |              |              |

|     |        |      |       |       |      |
|-----|--------|------|-------|-------|------|
| Изм | Кол.уч | Лист | № док | Подп. | Дата |
|     |        |      |       |       |      |

6686-ПМТ

Лист

|   |   |                          |                     |   |  |         |  |
|---|---|--------------------------|---------------------|---|--|---------|--|
| 9 | Республика Коми, МОГО "Усинск", ГУ «Усинское лесничество», Усинское участковое лесничество, квартал 553 | 11:15:000000:022:ЗУ13(3) | Земли лесного фонда | Трасса нефтепровода к кустам 5009, 5010 в рамках проекта "Обустройство Усинского нм. 3-ая очередь"  | Низконапорный водовод ПГУ-7 до т.вр. ПГУ-1564 (линейная часть на период строительства) | 8189,00 | Российская Федерация, аренда ООО "ЛУКОЙЛ-Коми", договор аренды С0990530/13/1/16-А3 от 30.08.2016 |
| 9 | Республика Коми, МОГО "Усинск", ГУ «Усинское лесничество», Усинское участковое лесничество, квартал 553 | 11:15:040205:7:26:ЗУ1    | Земли лесного фонда | Разработка месторождений полезных ископаемых (Строительство и эксплуатация объектов паротеплового воздействия Усинского месторождения нефти: (Трасса двух линий электропередач от врезки до площадки парогенераторов) | Низконапорный водовод ПГУ-7 до т.вр. ПГУ-1564 (линейная часть на период строительства) | 193,00  | Российская Федерация, аренда ООО "ЛУКОЙЛ-Коми", договор аренды С0990530/70/10-А3 от 29.07.2010   |
| 9 | Республика Коми, МОГО "Усинск", ГУ «Усинское лесничество», Усинское участковое лесничество, квартал 553 | 11:15:040205:7:31:ЗУ1    | Земли лесного фонда | Разработка месторождений полезных ископаемых (Строительство и эксплуатация объектов паротеплового воздействия Усинского месторождения нефти: (Коридор коммуникаций (газопровод до площадки парогенератора куста № 5)) | Низконапорный водовод ПГУ-7 до т.вр. ПГУ-1564 (линейная часть на период строительства) | 4602,00 | Российская Федерация, аренда ООО "ЛУКОЙЛ-Коми", договор аренды С0990530/70/10-А3 от 29.07.2010   |

|               |              |              |
|---------------|--------------|--------------|
| Инва. № подл. | Подп. и дата | Взам. инв. № |
|               |              |              |

|     |        |      |       |       |      |
|-----|--------|------|-------|-------|------|
| Изм | Кол.уч | Лист | № док | Подп. | Дата |
|     |        |      |       |       |      |

6686-ПМТ

Лист

|               |              |              |
|---------------|--------------|--------------|
| Инва. № подл. | Подп. и дата | Взам. инв. № |
|               |              |              |

|   |   |                               |                     |   |  |        |  |
|---|---|-------------------------------|---------------------|---|--|--------|--|
| 9 | Республика Коми, МОГО "Усинск", ГУ «Усинское лесничество», Усинское участковое лесничество, квартал 553 | 11:15:000000<br>0:2672:ЗУ1(3) | Земли лесного фонда | <p>выполнение работ по геологическому изучению недр, разработка месторождений полезных ископаемых (Под реконструкцию, строительство и эксплуатацию объектов в рамках проекта «Строительство и реконструкция промысловых трубопроводов Усинского нефтяного месторождения по ТПП «ЛУКОЙЛ-Усинскнефтегаз» на 2015 год строительства на Усинском нефтяном месторождении в том числе: в/л от скв. № 3153 до ЗУ-122; НСК от к. № 6202 до ГЗПУ-А-17; в/л от скв. № 1059 до ЗУ-25; НСК от УПЗ № 4 до УПЗ № 5; НСК от к. № 6 до т.вр.; НСК ЗУ к. 5 до т.вр.; в/л от скв. № 2874 до ЗУ-94; в/л от скв. № 6181 до ЗУ-94; в/л от скв. № 6162 до ЗУ-94; в/л от скв. № 2822 до ЗУ-94; в/л от скв. № 2756 до ЗУ-89; в/л от скв. № 555, 2570, 556, 2620 до ЗУ-93; в/в от БНГ БКНС-15А до скв. № 32; в/л от скв. № 544 до ЗУ-17; в/л от скв. № 2264 до ЗУ-103А; в/л от скв. 204, 773 до ГЗПУ-212. Инв. № 1433 (в/л от скв. № 773 до ЗУ-12/3); н/в от т.вр. до БКНС-6; водовод сол. воды от БКНС-7 до ДАО КПН. Инв. № 9685 (участок н/в т.вр. дюкер - БКНС-2); НСК ЗУ-9/4 до т.вр.; в/л от скв. № 5543, 700 до т.вр.; НСК от ЗУ-4 до задв. № 1/8, в/в БГ-2(БКНС-2) до скв. NN358,349,355,354; в/в от т.вр. до скв. N180 на Усинском нефтяном месторождении)</p> | Низконапорный водовод ПГУ-7 до т.вр. ПГУ-1564 (линейная часть на период строительства) | 848,00 | Российская Федерация, аренда ООО "ЛУКОЙЛ-Коми", договор аренды С0990530/10 8/16-А3 от 01.07.2016 |
|---|---|-------------------------------|---------------------|---|--|--------|--|

|     |        |      |       |       |      |
|-----|--------|------|-------|-------|------|
| Изм | Кол.уч | Лист | № док | Подп. | Дата |
|     |        |      |       |       |      |

6686-ПМТ

Лист



|   |   |                           |                      |   |  |        |   |
|---|---|---------------------------|----------------------|---|--|--------|---|
| 9 | Российская Федерация, Республика Коми, городской округ «Усинск», на Усинском нефтяном месторождении     | 11:15:0402057:3У2         | земли промышленности | Автоподъезд к кустам скв. 2755, 5, 6, 7, 8 (Автодорога)   | Низконапорный водовод ПГУ-7 до т.вр. ПГУ-1564 (линейная часть на период строительства) | 595,00 | Российская Федерация, аренда ООО "ЛУКОЙЛ-Коми", договор аренды 3305/11 от 11.04.2011            |
| 9 | Республика Коми, МОГО "Усинск", ГУ «Усинское лесничество», Усинское участковое лесничество, квартал 553 | 11:15:0000000:3329:3У1(1) | Земли лесного фонда  | эксплуатация нефтепровода от ДНС до куста №6 (для приемки-передачи)   | Низконапорный водовод ПГУ-7 до т.вр. ПГУ-1564 (линейная часть на период строительства) | 125,00 | Российская Федерация, аренда ООО "ЛУКОЙЛ-Коми", договор аренды С0990530/34/12-А3 от 24.02.2012  |
| 9 | Республика Коми, МОГО "Усинск", ГУ «Усинское лесничество», Усинское участковое лесничество, квартал 553 | 11:15:0000000:165:3У1(4)  | Земли лесного фонда  | для эксплуатации ДНС-13 и трубопроводов (водовод от к. 3309 до БКНС-15, НСК УПЗ № 2 (куст 7) до УПЗ № 5 (УПН "Уса"), НСК 3У-15 (БКНС-15) до ДНС-10, Площадка ДНС-13, н/п ДНС-13 до ДНС-2 (1 уч.-2 уч.), н/п от узла переключения до т.вр. в НСК до ДНС-13 | Низконапорный водовод ПГУ-7 до т.вр. ПГУ-1564 (линейная часть на период строительства) | 330,00 | Российская Федерация, аренда ООО "ЛУКОЙЛ-Коми", договор аренды С0990530/188/13-А3 от 06.11.2013 |
| 9 | Республика Коми, МОГО "Усинск", ГУ «Усинское лесничество», Усинское участковое лесничество, квартал 553 | 11:15:0000000:2738:3У1(1) | Земли лесного фонда  | Газопровод энергоцентра собственных нужд ООО "ЛУКОЙЛ-Коми" (Усинское м/р. Северная площадка. ГТУ-ТЭЦ)   | Низконапорный водовод ПГУ-7 до т.вр. ПГУ-1564 (линейная часть на период строительства) | 257,00 | Российская Федерация, аренда ООО "ЛУКОЙЛ-Коми", договор аренды С0990530/65/16-А3 от 26.04.2016  |
| 9 | Российская Федерация, Республика Коми, городской округ «Усинск», на Усинском нефтяном месторождении     | 11:15:0000000:126:3У1(1)  | земли промышленности | для строительства и эксплуатации объектов обустройства Усинского месторождения нефти Автоподъезд к ПТВ-2 (участок 1)  | Низконапорный водовод ПГУ-7 до т.вр. ПГУ-1564 (линейная часть на период строительства) | 515,00 | Российская Федерация, аренда ООО "ЛУКОЙЛ-Коми", договор аренды 2496/9 от 27.07.2009             |

Взам. инв. №

Подп. и дата

Инв. № подл.

|     |        |      |       |       |      |
|-----|--------|------|-------|-------|------|
| Изм | Кол.уч | Лист | № док | Подп. | Дата |
|     |        |      |       |       |      |

6686-ПМТ

Лист

|   |   |                                |                     |   |  |        |   |
|---|---|--------------------------------|---------------------|---|--|--------|---|
| 9 | Республика Коми, МОГО "Усинск", ГУ «Усинское лесничество», Усинское участковое лесничество, квартал 553 | 11:15:000000<br>0:175:3У1      | Земли лесного фонда | выполнение работ по геологическому изучению недр, разработка месторождений полезных ископаемых (строительство и эксплуатация "Объектов реконструкции системы сбора и подготовки нефти на Усинском нефтяном месторождении. Разделительный сбор и подготовка тяжелой и легкой нефти (нефтепровод от ДНС-А до УДР, внешнее электроснабжение ДНС-2, нефтегазопроводы от скважин до ДНС-А, ДНС-20, ДНС-13)") | Низконапорный водовод ПГУ-7 до т.вр. ПГУ-1564 (линейная часть на период строительства) | 365,00 | Российская Федерация, аренда ООО "ЛУКОЙЛ-Коми", договор аренды аренды С0990530/38/09-А3 от 12.08.2015 |
| 9 | Республика Коми, МОГО "Усинск", ГУ «Усинское лесничество», Усинское участковое лесничество, квартал 553 | 11:15:000000<br>0:3221:3У1(1 ) | Земли лесного фонда | выполнение работ по геологическому изучению недр, разработка месторождений полезных ископаемых (недропользование (реконструкция УПН «Уса-Тяжелая нефть» Усинского нефтяного месторождения))   | Низконапорный водовод ПГУ-7 до т.вр. ПГУ-1564 (линейная часть на период строительства) | 555,00 | Российская Федерация, аренда ООО "ЛУКОЙЛ-Коми", договор аренды аренды С0990530/46/19-А3 от 28.03.2019 |

|               |              |              |
|---------------|--------------|--------------|
| Инва. № подл. | Подп. и дата | Взам. инв. № |
|               |              |              |

|     |        |      |       |       |      |
|-----|--------|------|-------|-------|------|
| Изм | Кол.уч | Лист | № док | Подп. | Дата |
|     |        |      |       |       |      |

6686-ПМТ

Лист

|   |   |                         |                     |  |  |         |  |
|---|---|-------------------------|---------------------|--|--|---------|--|
| 9 | Республика Коми, МОГО "Усинск", ГУ «Усинское лесничество», Усинское участковое лесничество, квартал 553 | 11:15:000000:162:3У1(1) | Земли лесного фонда | разработка месторождений полезных ископаемых (для строительства и эксплуатации "Объектов реконструкции системы сбора и подготовки нефти на Усинском нефтяном месторождении. Раздельный сбор и подготовка тяжелой и легкой нефти: площадка ДНС-2 (расширение), площадка узла приема СОД в районе УПН "Усатяжелая нефть" и пуска СОД в районе ДНС-В-1, площадка узла пуска СОД в районе ДНС-20, площадка полевого офиса, узел отключения газопровода с автоподъездом, газопровод, лаборатория, внешнее электроснабжение ДНС-2А | Низконапорный водовод ПГУ-7 до т.вр. ПГУ-1564 (линейная часть на период строительства) | 1161,00 | Российская Федерация, аренда ООО "ЛУКОЙЛ-Коми", договор аренды СО990530/24/09-А3 от 27.03.2009 |
| 9 | Республика Коми, МОГО "Усинск", ГУ «Усинское лесничество», Усинское участковое лесничество, квартал 553 | 11:15:0402057:36:3У1(2) | Земли лесного фонда | Разработка месторождений полезных ископаемых (Строительство и эксплуатация объектов паротеплового воздействия Усинского месторождения нефти: (Площадка парогенератора куста № 7))  | Низконапорный водовод ПГУ-7 до т.вр. ПГУ-1564 (для эксплуатации кранового узла №1)     | 9,00    | Российская Федерация, аренда ООО "ЛУКОЙЛ-Коми", договор аренды СО990530/70/10-А3 от 29.07.2010 |
| 9 | Республика Коми, МОГО "Усинск", ГУ «Усинское лесничество», Усинское участковое лесничество, квартал 553 | 11:15:0000000:22:3У1(9) | Земли лесного фонда | использование лесов в соответствии с Лесным кодексом Российской Федерации  | Низконапорный водовод ПГУ-7 до т.вр. ПГУ-1564 (для эксплуатации кранового узла №2)     | 20,00   | Российская Федерация, в ведении Министерств а природных ресурсов и охраны окружающей среды РК  |

|              |              |              |
|--------------|--------------|--------------|
| Изм. № подл. | Подп. и дата | Взам. инв. № |
|              |              |              |

|     |        |      |       |       |      |
|-----|--------|------|-------|-------|------|
| Изм | Кол.уч | Лист | № док | Подп. | Дата |
|     |        |      |       |       |      |

6686-ПМТ

Лист

|   |   |                              |                     |  |  |       |  |
|---|---|------------------------------|---------------------|--|--|-------|--|
| 9 | Республика Коми, МОГО "Усинск", ГУ «Усинское лесничество», Усинское участковое лесничество, квартал 553 | 11:15:040205<br>7:30:3У1     | Земли лесного фонда | Разработка месторождений полезных ископаемых (Строительство и эксплуатация объектов паротеплового воздействия Усинского месторождения нефти: (Парогенератор куста № 5))  | Низконапорный водовод ПГУ-7 до т.вр. ПГУ-1564 (для эксплуатации кранового узла №3) | 19,00 | Российская Федерация, аренда ООО "ЛУКОЙЛ-Коми", договор аренды С0990530/70/10-А3 от 29.07.2010   |
| 9 | Республика Коми, МОГО "Усинск", ГУ «Усинское лесничество», Усинское участковое лесничество, квартал 553 | 11:15:000000<br>0:22:3У1(9)  | Земли лесного фонда | использование лесов в соответствии с Лесным кодексом Российской Федерации  | Низконапорный водовод ПГУ-7 до т.вр. ПГУ-1564 (для эксплуатации кранового узла №3) | 1,00  | Российская Федерация, в ведении Министерства природных ресурсов и охраны окружающей среды РК     |
| 9 | Республика Коми, МОГО "Усинск", ГУ «Усинское лесничество», Усинское участковое лесничество, квартал 553 | 11:15:000000<br>0:22:3У13(3) | Земли лесного фонда | Трасса нефтепровода к кустам 5009, 5010 в рамках проекта "Обустройство Усинского нм. 3-ая очередь"   | Низконапорный водовод ПГУ-7 до т.вр. ПГУ-1564 (для эксплуатации кранового узла №4) | 20,00 | Российская Федерация, аренда ООО "ЛУКОЙЛ-Коми", договор аренды С0990530/13/1/16-А3 от 30.08.2016 |
| 9 | Республика Коми, МОГО "Усинск", ГУ «Усинское лесничество», Усинское участковое лесничество, квартал 553 | 11:15:000000<br>0:162:3У1(1) | Земли лесного фонда | разработка месторождений полезных ископаемых (для строительства и эксплуатации "Объектов реконструкции системы сбора и подготовки нефти на Усинском нефтяном месторождении. Раздельный сбор и подготовка тяжелой и легкой нефти: площадка ДНС-2 (расширение), площадка узла приема СОД в районе УПН "Усатяжелая нефть" и пуска СОД в районе ДНС-В-1, площадка узла пуска СОД в районе ДНС-20, площадка полевого офиса, узел отключения газопровода с автоподъездом, газопровод, лаборатория, внешнее электроснабжение ДНС-2А | Низконапорный водовод ПГУ-7 до т.вр. ПГУ-1564 (для эксплуатации кранового узла №5) | 5,00  | Российская Федерация, аренда ООО "ЛУКОЙЛ-Коми", договор аренды С0990530/24/09-А3 от 27.03.2009   |

|               |              |              |
|---------------|--------------|--------------|
| Инва. № подл. | Подп. и дата | Взам. инв. № |
|               |              |              |

|     |        |      |       |       |      |
|-----|--------|------|-------|-------|------|
| Изм | Кол.уч | Лист | № док | Подп. | Дата |
|     |        |      |       |       |      |

6686-ПМТ

Лист

|    |   |                           |                     |   |  |          |  |
|----|---|---------------------------|---------------------|---|--|----------|--|
| 9  | Республика Коми, МОГО "Усинск", ГУ «Усинское лесничество», Усинское участковое лесничество, квартал 553 | 11:15:000000:3221:3У1(1)  | Земли лесного фонда | выполнение работ по геологическому изучению недр, разработка месторождений полезных ископаемых (недропользование (реконструкция УПН «Уса-Тяжелая нефть» Усинского нефтяного месторождения)) | Низконапорный водовод ПГУ-7 до т.вр. ПГУ-1564 (для эксплуатации кранового узла №5)         | 4,00     | Российская Федерация, аренда ООО "ЛУКОЙЛ-Коми", договор аренды С0990530/46/19-А3 от 28.03.2019   |
| 10 | Республика Коми, МОГО "Усинск", ГУ «Усинское лесничество», Усинское участковое лесничество, квартал 553 | 11:15:040205:7:30:3У1     | Земли лесного фонда | Разработка месторождений полезных ископаемых (Строительство и эксплуатация объектов паротеплового воздействия Усинского месторождения нефти: (Парогенератор куста № 5))                     | 0. Низконапорный водовод ПГУ-5 до т.вр. ПГУ-5 (линейная часть на период строительства)     | 461,00   | Российская Федерация, аренда ООО "ЛУКОЙЛ-Коми", договор аренды С0990530/70/10-А3 от 29.07.2010   |
| 10 | Республика Коми, МОГО "Усинск", ГУ «Усинское лесничество», Усинское участковое лесничество, квартал 553 | 11:15:040205:7:30:3У1     | Земли лесного фонда | Разработка месторождений полезных ископаемых (Строительство и эксплуатация объектов паротеплового воздействия Усинского месторождения нефти: (Парогенератор куста № 5))                     | 0. Низконапорный водовод ПГУ-5 до т.вр. ПГУ-5 (для эксплуатации кранового узла №1)         | 9,00     | Российская Федерация, аренда ООО "ЛУКОЙЛ-Коми", договор аренды С0990530/70/10-А3 от 29.07.2010   |
| 11 | Республика Коми, МОГО "Усинск", ГУ «Усинское лесничество», Усинское участковое лесничество, квартал 553 | 11:15:000000:0:22:3У1(11) | Земли лесного фонда | использование лесов в соответствии с Лесным кодексом Российской Федерации   | 1. Низконапорный водовод ПГУ-118 до т.вр. ПГУ-118 (линейная часть на период строительства) | 15985,50 | Российская Федерация, в ведении Министерства природных ресурсов и охраны окружающей среды РК     |
| 11 | Республика Коми, МОГО "Усинск", ГУ «Усинское лесничество», Усинское участковое лесничество, квартал 553 | 11:15:000000:0:22:3У13(4) | Земли лесного фонда | Трасса нефтепровода к кустам 5009, 5010 в рамках проекта "Обустройство Усинского нм. 3-ая очередь"  | 1. Низконапорный водовод ПГУ-118 до т.вр. ПГУ-118 (линейная часть на период строительства) | 303,00   | Российская Федерация, аренда ООО "ЛУКОЙЛ-Коми", договор аренды С0990530/13/1/16-А3 от 30.08.2016 |

|               |              |              |
|---------------|--------------|--------------|
| Инва. № подл. | Подп. и дата | Взам. инв. № |
|               |              |              |

|     |        |      |       |       |      |
|-----|--------|------|-------|-------|------|
| Изм | Кол.уч | Лист | № док | Подп. | Дата |
|     |        |      |       |       |      |

6686-ПМТ

Лист

|    |   |                               |                     |  |  |         |   |
|----|---|-------------------------------|---------------------|--|--|---------|---|
| 11 | Республика Коми, МОГО "Усинск", ГУ «Усинское лесничество», Усинское участковое лесничество, квартал 553 | 11:15:040205<br>7:330:3У1     | Земли лесного фонда | Трасса ВЛ-6кВ (1 линия) от точки подключения до ПГУ № 1564);<br>Трасса ВЛ-6кВ (2 линия) от точки подключения до ПГУ № 1564 в рамках проекта Строительство парогенераторных установок на Усинском нефтяном месторождении»                                   | 1. Низконапорный водовод ПГУ-118 до т.вр. ПГУ-118 (линейная часть на период строительства) | 206,00  | Российская Федерация, аренда ООО "ЛУКОЙЛ-Коми", договор аренды С0990530/71/20-А3 от 01.06.2020  |
| 11 | Республика Коми, МОГО "Усинск", ГУ «Усинское лесничество», Усинское участковое лесничество, квартал 553 | 11:15:000000<br>0:3329:3У1(2) | Земли лесного фонда | эксплуатация нефтепровода от ДНС до куста №6 (для приемки-передачи)  | 1. Низконапорный водовод ПГУ-118 до т.вр. ПГУ-118 (линейная часть на период строительства) | 96,00   | Российская Федерация, аренда ООО "ЛУКОЙЛ-Коми", договор аренды С0990530/34/12-А3 от 24.02.2012  |
| 11 | Республика Коми, МОГО "Усинск", ГУ «Усинское лесничество», Усинское участковое лесничество, квартал 553 | 11:15:000000<br>0:165:3У1(5)  | Земли лесного фонда | для эксплуатации ДНС-13 и трубопроводов (водовод от к. 3309 до БКНС-15, НСК УПЗ № 2 (куст 7) до УПЗ № 5 (УПН "Уса"), НСК 3У-15 (БКНС-15) до ДНС-10, Площадка ДНС-13, н/п ДНС-13 до ДНС-2 (1 уч.-2 уч.), н/п от узла переключения до т. вр. в НСК до ДНС-13 | 1. Низконапорный водовод ПГУ-118 до т.вр. ПГУ-118 (линейная часть на период строительства) | 158,00  | Российская Федерация, аренда ООО "ЛУКОЙЛ-Коми", договор аренды С0990530/188/13-А3 от 06.11.2013 |
| 11 | Республика Коми, МОГО "Усинск", ГУ «Усинское лесничество», Усинское участковое лесничество, квартал 553 | 11:15:000000<br>0:2738:3У1(2) | Земли лесного фонда | выполнения работ по геологическому изучению недр, для разработки месторождения полезных ископаемых (Газоснабжение энергоцентра собственных нужд ООО «Лукойл-Коми» (Усинское м/р. Северная площадка. ГТУ-ТЭЦ))  | 1. Низконапорный водовод ПГУ-118 до т.вр. ПГУ-118 (линейная часть на период строительства) | 940,00  | Российская Федерация, аренда ООО "ЛУКОЙЛ-Коми", договор аренды С0990530/65/16-А3 от 26.04.2016  |
| 11 | Республика Коми, МОГО "Усинск", ГУ «Усинское лесничество», Усинское участковое лесничество, квартал 553 | 11:15:000000<br>0:22:3У4(6)   | Земли лесного фонда | Трасса №6. Нефтеборный коллектор ДНС-А - УПН "Уса Тяжелая нефть". Трасса №8, нефтеборный коллектор НСК 3У 2 -т. вр. Трасса №13. Низконапорный водовод от УПН "Уса" - т. вр., Ду 426 мм   | 1. Низконапорный водовод ПГУ-118 до т.вр. ПГУ-118 (линейная часть на период строительства) | 2331,00 | Российская Федерация, аренда ООО "ЛУКОЙЛ-Коми", договор аренды С0990530/97/16-А3 от 14.06.2016  |

|      |        |      |       |       |      |
|------|--------|------|-------|-------|------|
| Изм. | Кол.уч | Лист | № док | Подп. | Дата |
|      |        |      |       |       |      |

|      |        |      |       |       |      |
|------|--------|------|-------|-------|------|
| Изм. | Кол.уч | Лист | № док | Подп. | Дата |
|      |        |      |       |       |      |

6686-ПМТ

Лист

|              |              |              |
|--------------|--------------|--------------|
| Инв. № подл. | Подп. и дата | Взам. инв. № |
|              |              |              |

|    |  |                                |                       |  |  |         |  |
|----|--|--------------------------------|-----------------------|--|--|---------|--|
| 11 | Российская Федерация, Республика Коми, городской округ «Усинск», на Усинском нефтяном месторождении      | 11:15:040205<br>7:15:3У1       | земли промышленно сти | для строительства и эксплуатации пункта нефтеналива на Усинском месторождении нефти  | 1. Низконапорный водовод ПГУ-118 до т.вр. ПГУ-118 (линейная часть на период строительства) | 3237,00 | Российская Федерация, аренда ООО "ЛУКОЙЛ-Коми", договор аренды 2779/10 от 17.03.2010             |
| 11 | Республика Коми, МОГО " Усинск", ГУ «Усинское лесничество», Усинское участковое лесничество, квартал 553 | 11:15:040205<br>7:325:3У1      | Земли лесного фонда   | выполнение работ по геологическому изучению недр, разработка месторождений полезных ископаемых (недропользование (эксплуатация площадки куста № 2753 скв. 2754,2705,2807,2704, 2808,2703,2806,2702, 2753,2752,2751)) | 1. Низконапорный водовод ПГУ-118 до т.вр. ПГУ-118 (линейная часть на период строительства) | 1848,50 | Российская Федерация, аренда ООО "ЛУКОЙЛ-Коми", договор аренды С0990530/34/12-А3 от 24.02.2012   |
| 11 | Республика Коми, МОГО " Усинск", ГУ «Усинское лесничество», Усинское участковое лесничество, квартал 553 | 11:15:000000<br>0:22:3У24(2)   | Земли лесного фонда   | Автомобиля № 1549 - Скважина № 1575"   | 1. Низконапорный водовод ПГУ-118 до т.вр. ПГУ-118 (линейная часть на период строительства) | 809,00  | Российская Федерация, аренда ООО "ЛУКОЙЛ-Коми", договор аренды С0990530/14/0/13-А3 от 11.06.2013 |
| 11 | Российская Федерация, Республика Коми, городской округ «Усинск», на Усинском нефтяном месторождении      | 11:15:040205<br>7:11:3У1       | земли промышленно сти | Участок паротеплового воздействия (ПТВ-2)  | 1. Низконапорный водовод ПГУ-118 до т.вр. ПГУ-118 (линейная часть на период строительства) | 361,00  | Российская Федерация, аренда ООО "ЛУКОЙЛ-Коми", договор аренды 3112/10 от 07.11.2011             |
| 11 | Республика Коми, МОГО " Усинск", ГУ «Усинское лесничество», Усинское участковое лесничество, квартал 553 | 11:15:000000<br>0:22:3У21      | Земли лесного фонда   | Строительство водовода для нужд пожаротушения АБК в рамках проекта «Строительство АБК ЦППН на Усинском нефтяном месторождении» (водопровод)  | 1. Низконапорный водовод ПГУ-118 до т.вр. ПГУ-118 (линейная часть на период строительства) | 103,00  | Российская Федерация, аренда ООО "ЛУКОЙЛ-Коми", договор аренды С0990530/98/20-А3 от 28.09.2020   |
| 11 | Республика Коми, МОГО " Усинск", ГУ «Усинское лесничество», Усинское участковое лесничество, квартал 553 | 11:15:000000<br>0:3221:3У1(2 ) | Земли лесного фонда   | выполнение работ по геологическому изучению недр, разработка месторождений полезных ископаемых (недропользование (реконструкция УПН «Уса-Тяжелая нефть» Усинского нефтяного месторождения))                          | 1. Низконапорный водовод ПГУ-118 до т.вр. ПГУ-118 (линейная часть на период строительства) | 182,00  | Российская Федерация, аренда ООО "ЛУКОЙЛ-Коми", договор аренды С0990530/46/19-А3 от 28.03.2019   |

|     |        |      |       |       |      |
|-----|--------|------|-------|-------|------|
| Изм | Кол.уч | Лист | № док | Подп. | Дата |
|     |        |      |       |       |      |

6686-ПМТ

Лист

|              |              |
|--------------|--------------|
| Инв. № подл. | Взам. инв. № |
|              | Подп. и дата |

|    |   |                                |                       |   |  |        |  |
|----|---|--------------------------------|-----------------------|---|--|--------|--|
| 11 | Республика Коми, МОГО "Усинск", ГУ «Усинское лесничество», Усинское участковое лесничество, квартал 553 | 11:15:000000<br>0:167:3У1      | Земли лесного фонда   | Разработка месторождений полезных ископаемых (строительство и эксплуатация терминала на УПН "Уса" на Усинском месторождении нефти)                                      | 1. Низконапорный водовод ПГУ-118 до т.вр. ПГУ-118 (линейная часть на период строительства) | 372,00 | Российская Федерация, аренда ООО "ЛУКОЙЛ-Коми", договор аренды С0990530/18 4/16-А3 от 25.11.2016 |
| 11 | Республика Коми, МОГО "Усинск", ГУ «Усинское лесничество», Усинское участковое лесничество, квартал 553 | 11:15:040205<br>7:175:3У1      | Земли лесного фонда   | Для технического перевооружения столовой ЦППН на 20 посадочных мест Усинского нефтяного месторождения   | 1. Низконапорный водовод ПГУ-118 до т.вр. ПГУ-118 (линейная часть на период строительства) | 908,00 | Российская Федерация, аренда ООО "ЛУКОЙЛ-Коми", договор аренды С0990530/14 7/17-А3 от 21.09.2017 |
| 11 | Республика Коми, МОГО "Усинск", ГУ «Усинское лесничество», Усинское участковое лесничество, квартал 553 | 11:15:000000<br>0:22:3У22      | Земли лесного фонда   | Газопровод УПН с двумя площадками подключения от УПН до существующего газопровода (ГПЗ-ПТВ-2)   | 1. Низконапорный водовод ПГУ-118 до т.вр. ПГУ-118 (линейная часть на период строительства) | 107,00 | Российская Федерация, аренда ООО "ЛУКОЙЛ-Коми", договор аренды С0990530/18 4/16-А3 от 25.11.2016 |
| 11 | Республика Коми, МОГО "Усинск", ГУ «Усинское лесничество», Усинское участковое лесничество, квартал 553 | 11:15:000000<br>0:3299:3У1(2 ) | Земли лесного фонда   | Строительство, реконструкция, эксплуатация линейных объектов (Строительство газопровода "Газопровод от ДНС-В1 до УПН "Уса")   | 1. Низконапорный водовод ПГУ-118 до т.вр. ПГУ-118 (линейная часть на период строительства) | 328,00 | Российская Федерация, аренда ООО "ЛУКОЙЛ-Коми", договор аренды С0990530/13 5/19-А3 от 04.10.2019 |
| 11 | Республика Коми, МОГО "Усинск", ГУ «Усинское лесничество», Усинское участковое лесничество, квартал 553 | 11:15:000000<br>0:2893:3У1     | Земли лесного фонда   | Для эксплуатации опор ВЛ-6 кВ от ПС-35/6 кВ 20 "У" до ТП кустов скважин №№1144, 1145, 4, 6,8, 1203, 1186, 1184, куста скважин №2913, площадки скв. №1598, Ф-2003        | 1. Низконапорный водовод ПГУ-118 до т.вр. ПГУ-118 (линейная часть на период строительства) | 27,00  | Российская Федерация, аренда ООО "ЛУКОЙЛ-Коми", договор аренды С0990530/94/ 17-А3 от 24.03.2017  |
| 11 | Республика Коми, МОГО "Усинск", ГУ «Усинское лесничество», Усинское участковое лесничество, квартал 553 | 11:15:000000<br>0:2897:3У1     | Земли лесного фонда   | Для эксплуатации опор ВЛ-6 кВ от ПС-35/6 кВ 20 "У" до ТП кустов скв. №№1560, 1018, 1019, 1005, 1559, 1563, ТП площадки скв. №1548, куста скв. №1555, УПН "Печи", Ф-2008 | 1. Низконапорный водовод ПГУ-118 до т.вр. ПГУ-118 (линейная часть на период строительства) | 5,00   | Российская Федерация, аренда ООО "ЛУКОЙЛ-Коми", договор аренды С0990530/94/ 17-А3 от 24.03.2017  |
| 11 | Российская Федерация, Республика Коми, городской округ «Усинск», на Усинском нефтяном месторождении     | 11:15:000000<br>0:2746:3У1     | земли промьшленно сти | Для эксплуатации опор ЛЭП 6кВ от ПС 35/6 20 "У" до скв. № 559, кустов скв. №№ 2657, 1007, 1008, 1005, ПГ-к.2, скв. № 1001, 3У-1, Ф-2023                                 | 1. Низконапорный водовод ПГУ-118 до т.вр. ПГУ-118 (линейная часть на период строительства) | 1,00   | Российская Федерация, аренда ООО "ЛУКОЙЛ-Коми", договор аренды 4880/17 от 05.12.2017             |

Лист

6686-ПМТ

Изм Кол.уч Лист № док Подп. Дата



|    |   |                           |                     |   |  |         |  |
|----|---|---------------------------|---------------------|---|--|---------|--|
| 11 | Республика Коми, МОГО "Усинск", ГУ «Усинское лесничество», Усинское участковое лесничество, квартал 553,513 | 11:15:000000:0:22:3У11(2) | Земли лесного фонда | Газопровод к парогенераторной установке куста скважин № А-118/119 на период строительства   | 1. Низконапорный водовод ПГУ-118 до т.вр. ПГУ-118 (линейная часть на период строительства) | 5446,00 | Российская Федерация, аренда ООО "ЛУКОЙЛ-Коми", договор аренды С0990530/12/7/14-А3 от 04.08.2014 |
| 11 | Республика Коми, МОГО "Усинск", ГУ «Усинское лесничество», Усинское участковое лесничество, квартал 553,513 | 11:15:000000:0:2909:3У1   | Земли лесного фонда | Под реконструкцию ВЛ-6кВ Ф-2002 "У"   | 1. Низконапорный водовод ПГУ-118 до т.вр. ПГУ-118 (линейная часть на период строительства) | 3629,00 | Российская Федерация, аренда ООО "ЛУКОЙЛ-Коми", договор аренды С0990530/17/17-А3 от 27.12.2016   |
| 11 | Республика Коми, МОГО "Усинск", ГУ «Усинское лесничество», Усинское участковое лесничество, квартал 553     | 11:15:040205:6:346:3У1    | Земли лесного фонда | эксплуатация коридора коммуникаций к кусту 1А (для приемки-передачи)  | 1. Низконапорный водовод ПГУ-118 до т.вр. ПГУ-118 (линейная часть на период строительства) | 728,00  | Российская Федерация, аренда ООО "ЛУКОЙЛ-Коми", договор аренды С0990530/34/12-А3 от 24.02.2012   |
| 11 | Республика Коми, МОГО "Усинск", ГУ «Усинское лесничество», Усинское участковое лесничество, квартал 553,513 | 11:15:000000:0:175:3У1    | Земли лесного фонда | выполнение работ по геологическому изучению недр, разработка месторождений полезных ископаемых (строительство и эксплуатация "Объектов реконструкции системы сбора и подготовки нефти на Усинском нефтяном месторождении. Разделительный сбор и подготовка тяжелой и легкой нефти (нефтепровод от ДНС-А до УДР, внешнее электроснабжение ДНС-2, нефтегазопроводы от скважин до ДНС-А, ДНС-20, ДНС-13)") | 1. Низконапорный водовод ПГУ-118 до т.вр. ПГУ-118 (линейная часть на период строительства) | 7743,00 | Российская Федерация, аренда ООО "ЛУКОЙЛ-Коми", договор аренды С0990530/38/09-А3 от 12.08.2015   |
| 11 | Республика Коми, МОГО "Усинск", ГУ «Усинское лесничество», Усинское участковое лесничество, квартал 553     | 11:15:000000:0:22:3У3(7)  | Земли лесного фонда | нефтегазопровод от т.20 до ДНС-А (НСК от т.20 до ДНС-А)   | 1. Низконапорный водовод ПГУ-118 до т.вр. ПГУ-118 (линейная часть на период строительства) | 4211,00 | Российская Федерация, аренда ООО "ЛУКОЙЛ-Коми", договор аренды С0990530/04/13-А3 от 31.01.2013   |

|               |              |              |
|---------------|--------------|--------------|
| Инва. № подл. | Подп. и дата | Взам. инв. № |
|               |              |              |

|     |        |      |       |       |      |
|-----|--------|------|-------|-------|------|
| Изм | Кол.уч | Лист | № док | Подп. | Дата |
|     |        |      |       |       |      |

6686-ПМТ

Лист

|              |              |
|--------------|--------------|
| Инв. № подл. | Взам. инв. № |
|              | Подп. и дата |

|    |   |                              |                      |  |  |         |  |
|----|---|------------------------------|----------------------|--|--|---------|--|
| 11 | Республика Коми, МОГО "Усинск", ГУ «Усинское лесничество», Усинское участковое лесничество, квартал 553     | 11:15:040205<br>6:330:3У1    | Земли лесного фонда  | выполнение работ по геологическому изучению недр, разработка месторождений полезных ископаемых (недропользование (эксплуатация площадки куста № 2599 скв. 2599,2674,2673,2598, 2597,2653,2652,2746, 2800,2890,2672,2701, 2700,2654)) | 1. Низконапорный водовод ПГУ-118 до т.вр. ПГУ-118 (линейная часть на период строительства) | 2303,00 | Российская Федерация, аренда ООО "ЛУКОЙЛ-Коми", договор аренды С0990530/34/12-А3 от 24.02.2012   |
| 11 | Республика Коми, МОГО "Усинск", ГУ «Усинское лесничество», Усинское участковое лесничество, квартал 553,513 | 11:15:000000<br>0:22:3У11(2) | Земли лесного фонда  | Паропровод и кабельная эстакада парогенераторной установки куста скважин № А-118/119 на период строительства   | 1. Низконапорный водовод ПГУ-118 до т.вр. ПГУ-118 (линейная часть на период строительства) | 804,00  | Российская Федерация, аренда ООО "ЛУКОЙЛ-Коми", договор аренды С0990530/12/7/14-А3 от 04.08.2014 |
| 11 | Республика Коми, МОГО "Усинск", ГУ «Усинское лесничество», Усинское участковое лесничество, квартал 553,513 | 11:15:000000<br>0:22:3У11(2) | Земли лесного фонда  | Паропровод и кабельная эстакада парогенераторной установки куста скважин № А-118/119 на период эксплуатации  | 1. Низконапорный водовод ПГУ-118 до т.вр. ПГУ-118 (линейная часть на период строительства) | 238,00  | Российская Федерация, аренда ООО "ЛУКОЙЛ-Коми", договор аренды С0990530/12/7/14-А3 от 04.08.2014 |
| 11 | Республика Коми, МОГО "Усинск", ГУ «Усинское лесничество», Усинское участковое лесничество, квартал 553     | 11:15:040205<br>6:177:3У1    | Земли лесного фонда  | Эксплуатация опор ВЛ 6 кВ от ПС 35/6 кВ "20 У" до КТП площадок кустов скважин №№А-119, 2599, 1А, 2521, А-118, КТП площадки скважины № 548, Ф-2022 Усинского месторождения нефти  | 1. Низконапорный водовод ПГУ-118 до т.вр. ПГУ-118 (линейная часть на период строительства) | 14,00   | Российская Федерация, аренда ООО "ЛУКОЙЛ-Коми", договор аренды С0990530/79/18-А3 от 10.05.2018   |
| 11 | Российская Федерация, Республика Коми, городской округ «Усинск», на Усинском нефтяном месторождении и       | 11:15:040205<br>7:3У4        | земли промышленности | Автоподъезд к кусту 1-А (к кусту скв.2802)   | 1. Низконапорный водовод ПГУ-118 до т.вр. ПГУ-118 (линейная часть на период строительства) | 411,00  | Российская Федерация, аренда ООО "ЛУКОЙЛ-Коми", договор аренды 3305/11 от 11.04.2011             |
| 11 | Республика Коми, МОГО "Усинск", ГУ «Усинское лесничество», Усинское участковое лесничество, квартал 553     | 11:15:000000<br>0:22:3У5(4)  | Земли лесного фонда  | Для проведения работ по восстановлению нарушенных земель: ручей Безмянный-1А   | 1. Низконапорный водовод ПГУ-118 до т.вр. ПГУ-118 (линейная часть на период строительства) | 864,00  | Российская Федерация, аренда ООО "ЛУКОЙЛ-Коми", договор аренды С0990530/12/5/15-А3 от 28.07.2015 |

|     |        |      |       |       |      |
|-----|--------|------|-------|-------|------|
| Изм | Кол.уч | Лист | № док | Подп. | Дата |
|-----|--------|------|-------|-------|------|

6686-ПМТ

Лист

|    |   |                           |                      |   |  |        |  |
|----|---|---------------------------|----------------------|---|--|--------|--|
| 11 | Республика Коми, МОГО "Усинск", ГУ «Усинское лесничество», Усинское участковое лесничество, квартал 513 | 11:15:000000:0:2912:ЗУ1   | Земли лесного фонда  | Перевод электрических нагрузок с ПС-35/6кВ "1У", РП-19 на ЗРУ-6кВ ПС-110/35/6кВ "УГПЗ Новая", ЗРУ-6кВ ПС-35/6кВ "20У" от ГТЭС УСА, ЗРУ-6кВ около ПС-220/35/6кВ "Промысловая", расположенные по адресу: Усинский р-н, п. Головные сооружения | 1. Низконапорный водовод ПГУ-118 до т.вр. ПГУ-118 (линейная часть на период строительства) | 13,00  | Российская Федерация, аренда ООО "ЛУКОЙЛ-Коми", договор аренды С0990530/75/17-А3 от 04.05.2017 |
| 11 | Республика Коми, МОГО "Усинск", ГУ «Усинское лесничество», Усинское участковое лесничество, квартал 513 | 11:15:000000:0:22:ЗУ15(2) | Земли лесного фонда  | Трасса ВЛ 6 кВ от ПС 35 до куста 2521   | 1. Низконапорный водовод ПГУ-118 до т.вр. ПГУ-118 (линейная часть на период строительства) | 69,00  | Российская Федерация, аренда ООО "ЛУКОЙЛ-Коми", договор аренды С0990530/12/17-А3 от 10.03.2017 |
| 11 | Российская Федерация, Республика Коми, городской округ «Усинск», на Усинском нефтяном месторождении     | 11:15:040205:6:153:ЗУ1    | земли промышленности | Для эксплуатации объектов обустройства Усинского месторождения нефти: автоподъезд к кусту скважин № 2521 от площадки скважины № 1575  | 1. Низконапорный водовод ПГУ-118 до т.вр. ПГУ-118 (линейная часть на период строительства) | 858,00 | Российская Федерация, аренда ООО "ЛУКОЙЛ-Коми", договор аренды 4704/17 от 10.07.2017           |
| 11 | Республика Коми, МОГО "Усинск", ГУ «Усинское лесничество», Усинское участковое лесничество, квартал 513 | 11:15:040205:6:329:ЗУ1    | Земли лесного фонда  | выполнение работ по геологическому изучению недр, разработка месторождений полезных ископаемых (недропользование (эксплуатация площадки скважины №548))   | 1. Низконапорный водовод ПГУ-118 до т.вр. ПГУ-118 (линейная часть на период строительства) | 62,00  | Российская Федерация, аренда ООО "ЛУКОЙЛ-Коми", договор аренды С0990530/34/12-А3 от 24.02.2012 |
| 11 | Республика Коми, МОГО "Усинск", ГУ «Усинское лесничество», Усинское участковое лесничество, квартал 513 | 11:15:000000:0:22:ЗУ15(2) | Земли лесного фонда  | Газопровод и паропровод к кусту 2521  | 1. Низконапорный водовод ПГУ-118 до т.вр. ПГУ-118 (линейная часть на период строительства) | 56,00  | Российская Федерация, аренда ООО "ЛУКОЙЛ-Коми", договор аренды С0990530/12/17-А3 от 10.03.2017 |
| 11 | Республика Коми, МОГО "Усинск", ГУ «Усинское лесничество», Усинское участковое лесничество, квартал 513 | 11:15:040205:6:176:ЗУ1    | Земли лесного фонда  | нефтегазопровод «ЗУ к.1 до т.вр.1»  | 1. Низконапорный водовод ПГУ-118 до т.вр. ПГУ-118 (линейная часть на период строительства) | 2,00   | Российская Федерация, аренда ООО "ЛУКОЙЛ-Коми", договор аренды С0990530/71/18-А3 от 10.04.2018 |

|              |  |
|--------------|--|
| Взам. инв. № |  |
| Подп. и дата |  |
| Инв. № подл. |  |

|     |        |      |       |       |      |
|-----|--------|------|-------|-------|------|
| Изм | Кол.уч | Лист | № док | Подп. | Дата |
|     |        |      |       |       |      |

6686-ПМТ

Лист

|    |   |                         |                     |  |  |         |  |
|----|---|-------------------------|---------------------|--|--|---------|--|
| 11 | Республика Коми, МОГО "Усинск", ГУ «Усинское лесничество», Усинское участковое лесничество, квартал 513 | 11:15:040205 6:348:3У1  | Земли лесного фонда | строительство, реконструкция, эксплуатация линейных объектов (эксплуатация коридора коммуникаций к кусту № А-117, А-118, А-119 (для приемки-передачи))   | 1. Низконапорный водовод ПГУ-118 до т.вр. ПГУ-118 (линейная часть на период строительства) | 666,00  | Российская Федерация, аренда ООО "ЛУКОЙЛ-Коми", договор аренды С0990530/34/12-А3 от 24.02.2012   |
| 11 | Республика Коми, МОГО "Усинск", ГУ «Усинское лесничество», Усинское участковое лесничество, квартал 513 | 11:15:000000 0:3353:3У1 | Земли лесного фонда | строительство, реконструкция, эксплуатация линейных объектов (Эксплуатация объектов Усинского нефтяного месторождения: внеплощадочные электрические сети с реконструкцией ПС 16У энергоцентра собственных нужд ООО «ЛУКОЙЛ-Коми»)) | 1. Низконапорный водовод ПГУ-118 до т.вр. ПГУ-118 (линейная часть на период строительства) | 602,00  | Российская Федерация, аренда ООО "ЛУКОЙЛ-Коми", договор аренды С0990530/14/3/15-А3 от 24.08.2015 |
| 11 | Республика Коми, МОГО "Усинск", ГУ «Усинское лесничество», Усинское участковое лесничество, квартал 513 | 11:15:040205 6:84:3У1   | Земли лесного фонда | Автодорога "Усинск-Харьяга-Скважина № 1575"  | 1. Низконапорный водовод ПГУ-118 до т.вр. ПГУ-118 (линейная часть на период строительства) | 882,00  | Российская Федерация, аренда ООО "ЛУКОЙЛ-Коми", договор аренды С0990530/14/0/13-А3 от 11.06.2013 |
| 11 | Республика Коми, МОГО "Усинск", ГУ «Усинское лесничество», Усинское участковое лесничество, квартал 513 | 11:15:040205 6:163:3У1  | Земли лесного фонда | эксплуатация объектов обустройства Усинского месторождения нефти (куст № А-118 (скважины: 6285, 8140, 7064, 8123, 6283, 6284, 8141, 7065, 7052, 8124, 7066, 8142, 6029))   | 1. Низконапорный водовод ПГУ-118 до т.вр. ПГУ-118 (линейная часть на период строительства) | 281,00  | Российская Федерация, аренда ООО "ЛУКОЙЛ-Коми", договор аренды С0990530/34/12-А3 от 24.02.2012   |
| 11 | Республика Коми, МОГО "Усинск", ГУ «Усинское лесничество», Усинское участковое лесничество, квартал 513 | 11:15:040205 6:347:3У1  | Земли лесного фонда | строительство, реконструкция, эксплуатация линейных объектов (эксплуатация коридора коммуникаций куста № А-118 (скважины: 6285, 8140, 7064, 8123, 6283, 6284, 8141, 7065, 7052, 8124, 7066, 8142, 6042))                           | 1. Низконапорный водовод ПГУ-118 до т.вр. ПГУ-118 (линейная часть на период строительства) | 1736,00 | Российская Федерация, аренда ООО "ЛУКОЙЛ-Коми", договор аренды С0990530/34/12-А3 от 24.02.2012   |

|             |              |              |
|-------------|--------------|--------------|
| Ив. № подл. | Подп. и дата | Взам. инв. № |
|             |              |              |

|     |        |      |       |       |      |
|-----|--------|------|-------|-------|------|
| Изм | Кол.уч | Лист | № док | Подп. | Дата |
|     |        |      |       |       |      |

|               |              |              |
|---------------|--------------|--------------|
| Инва. № подл. | Подп. и дата | Взам. инв. № |
|               |              |              |

|    |   |                           |                     |   |  |         |  |
|----|---|---------------------------|---------------------|---|--|---------|--|
| 11 | Республика Коми, МОГО "Усинск", ГУ «Усинское лесничество», Усинское участковое лесничество, квартал 513 | 11:15:040205<br>6:368:ЗУ1 | Земли лесного фонда | Осуществление геологического изучения недр, разведка и добыча полезных ископаемых. С целью:<br>"Эксплуатация объектов обустройства (сооружений обустройства) Усинского нефтяного месторождения" (недропользование (эксплуатация площадки куста скважин №№ А-118 (скважины №№ 6285, 8140, 7064, 8123, 6283, 6284, 8141, 7065, 7052, 8124, 7066, 8142, 6029) (0,2500 га)) | 1. Низконапорный водовод ПГУ-118 до т.вр. ПГУ-118 (линейная часть на период строительства) | 200,00  | Российская Федерация, аренда ООО "ЛУКОЙЛ-Коми", договор аренды С0990530/17/12-А3 от 20.04.2012   |
| 11 | Республика Коми, МОГО "Усинск", ГУ «Усинское лесничество», Усинское участковое лесничество, квартал 513 | 11:15:040205<br>6:174:ЗУ1 | Земли лесного фонда | нефтегазопровод «к. 118 до т.вр. к 118»,<br>Нефтегазопровод «от ЗУ-119 до т.20»   | 1. Низконапорный водовод ПГУ-118 до т.вр. ПГУ-118 (линейная часть на период строительства) | 103,00  | Российская Федерация, аренда ООО "ЛУКОЙЛ-Коми", договор аренды С0990530/71/18-А3 от 10.04.2018   |
| 11 | Республика Коми, МОГО "Усинск", ГУ «Усинское лесничество», Усинское участковое лесничество, квартал 513 | 11:15:040205<br>6:66:ЗУ1  | Земли лесного фонда | Разработка месторождений полезных ископаемых (Для строительства парогенератора кустов А-118, А-119 и трассы паропровода на пермокарбоневой залежи Усинского месторождения нефти)  | 1. Низконапорный водовод ПГУ-118 до т.вр. ПГУ-118 (линейная часть на период строительства) | 3752,00 | Российская Федерация, аренда ООО "ЛУКОЙЛ-Коми", договор аренды С0990530/14/1/08-А3 от 15.09.2008 |
| 11 | Республика Коми, МОГО "Усинск", ГУ «Усинское лесничество», Усинское участковое лесничество, квартал 513 | 11:15:040205<br>6:66:ЗУ1  | Земли лесного фонда | Разработка месторождений полезных ископаемых (Для строительства парогенератора кустов А-118, А-119 и трассы паропровода на пермокарбоневой залежи Усинского месторождения нефти)  | 1. Низконапорный водовод ПГУ-118 до т.вр. ПГУ-118 (для эксплуатации кранового узла №2)     | 9,00    | Российская Федерация, аренда ООО "ЛУКОЙЛ-Коми", договор аренды С0990530/14/1/08-А3 от 15.09.2008 |

|     |        |      |       |       |      |
|-----|--------|------|-------|-------|------|
| Изм | Кол.уч | Лист | № док | Подп. | Дата |
|     |        |      |       |       |      |

6686-ПМТ

Лист

|    |   |                           |                      |   |  |         |  |
|----|---|---------------------------|----------------------|---|--|---------|--|
| 11 | Российская Федерация, Республика Коми, городской округ «Усинск», на Усинском нефтяном месторождении | 11:15:040205 7:3У1        | земли промышленности | Неразграниченная государственная собственность  | 1. Низконапорный водовод ПГУ-118 до т.вр. ПГУ-118 (линейная часть на период строительства) | 1009,00 | Российская Федерация, в ведении администрации МО ГО Усинск                           |
| 11 | Российская Федерация, Республика Коми, городской округ «Усинск», на Усинском нефтяном месторождении | 11:15:040205 7:306:3У1    | земли промышленности | Недропользование (Техническое перевооружение столовой ЦППН на 20 посадочных мест Усинского нефтяного месторождения)   | 1. Низконапорный водовод ПГУ-118 до т.вр. ПГУ-118 (линейная часть на период строительства) | 877,00  | Российская Федерация, аренда ООО "ЛУКОЙЛ-Коми", договор аренды 5179/19 от 15.08.2019 |
| 11 | Российская Федерация, Республика Коми, городской округ «Усинск», на Усинском нефтяном месторождении | 11:15:000000 0:126:3У1(2) | земли промышленности | для строительства и эксплуатации объектов обустройства Усинского месторождения нефти  | 1. Низконапорный водовод ПГУ-118 до т.вр. ПГУ-118 (линейная часть на период строительства) | 872,00  | Российская Федерация, аренда ООО "ЛУКОЙЛ-Коми", договор аренды 2496/9 от 27.07.2009  |
| 11 | Российская Федерация, Республика Коми, городской округ «Усинск», на Усинском нефтяном месторождении | 11:15:000000 0:3248:3У1   | земли промышленности | Недропользование Реконструкция УПН "Уса-тяжелая нефть" Усинского нм   | 1. Низконапорный водовод ПГУ-118 до т.вр. ПГУ-118 (линейная часть на период строительства) | 4436,50 | Российская Федерация, аренда ООО "ЛУКОЙЛ-Коми", договор аренды 5182/19 от 15.08.2019 |
| 11 | Российская Федерация, Республика Коми, городской округ «Усинск», на Усинском нефтяном месторождении | 11:15:000000 0:2895:3У1   | земли промышленности | для эксплуатации опор ВЛ 6кВ от ПС 35/6 кВ 20 "У" до ТП кустов скв. №№ 1144, 1145, 4, 6, 8, 1203, 1186, 1184, куста скв. № 2913, площадки скв. № 1598, Ф-2003 | 1. Низконапорный водовод ПГУ-118 до т.вр. ПГУ-118 (линейная часть на период строительства) | 61,00   | Российская Федерация, аренда ООО "ЛУКОЙЛ-Коми", договор аренды 4843/17 от 20.10.2017 |
| 11 | Российская Федерация, Республика Коми, городской округ «Усинск», на Усинском нефтяном месторождении | 11:15:040205 6:340:3У1    | земли промышленности | Недропользование Для размещения газопроводов  | 1. Низконапорный водовод ПГУ-118 до т.вр. ПГУ-118 (линейная часть на период строительства) | 407,00  | Российская Федерация, аренда ООО "ЛУКОЙЛ-Коми", договор аренды 5235/19 от 25.11.2019 |

|      |         |      |       |       |      |
|------|---------|------|-------|-------|------|
| Изм. | Кол.уч. | Лист | № док | Подп. | Дата |
|      |         |      |       |       |      |

|    |  |                           |                      |   |  |          |  |
|----|--|---------------------------|----------------------|---|--|----------|--|
| 11 | Республика Коми, МОГО "Усинск", ГУ «Усинское лесничество», Усинское участковое лесничество, квартал 553      | 11:15:000000:22:3У23(2)   | Земли лесного фонда  | Трасса ВЛ 10-кВ   | 1. Низконапорный водовод ПГУ-118 до т.вр. ПГУ-118 (линейная часть на период строительства) | 14,50    | Российская Федерация, аренда ООО "ЛУКОЙЛ-Коми", договор аренды С0990530/19 6/16-А3 от 20.12.2016 |
| 11 | Российская Федерация, Республика Коми, городской округ «Усинск», на Усинском нефтяном месторождении          | 11:15:040205 6:312:3У1    | земли промышленности | недропользование  | 1. Низконапорный водовод ПГУ-118 до т.вр. ПГУ-118 (линейная часть на период строительства) | 1441,00  | Российская Федерация, аренда ООО "ЛУКОЙЛ-Коми", договор аренды 5125/19 от 30.01.2019             |
| 12 | Республика Коми, МОГО "Усинск", ГУ «Усинское лесничество», Усинское участковое лесничество, квартал 520, 545 | 11:15:000000:0:22:3У1(12) | Земли лесного фонда  | использование лесов в соответствии с Лесным кодексом Российской Федерации   | 2. Низконапорный водовод ПГУ-50ГС до БКНС-15 (линейная часть на период строительства)      | 65627,50 | Российская Федерация, в ведении Министерства природных ресурсов и охраны окружающей среды РК     |
| 12 | Республика Коми, МОГО "Усинск", ГУ «Усинское лесничество», Усинское участковое лесничество, квартал 520, 545 | 11:15:000000:0:22:3У26(1) | Земли лесного фонда  | строительство и эксплуатацию площадок одиночных скважин 16-ОЦ, 17-ОЦ; кустов скважин 8-ОЦ 15-ОЦ, 22-ГС, 23-ГС, 25-ГС, 26-ГС, 44-ГС, 47-ГС, 48-ГС, 50-ГС, 52-ГС, 70-ГС, 76-ГС; коридора коммуникаций к площадке одиночной скважины 17-ОЦ | 2. Низконапорный водовод ПГУ-50ГС до БКНС-15 (линейная часть на период строительства)      | 6211,00  | Российская Федерация, аренда ООО "ЛУКОЙЛ-Коми", договор аренды С0990530/12 1/14-А3 от 30.04.2014 |
| 12 | Республика Коми, МОГО "Усинск", ГУ «Усинское лесничество», Усинское участковое лесничество, квартал 545      | 11:15:040206 3:496:3У1    | Земли лесного фонда  | Для размещения объектов лесного фонда (Пл.к.скв. №50ГС (расширение); Паропровод от т.вр. до пл.к.скв. №7724 (0,1687 га) в рамках проекта «Обустройство Усинского нефтяного месторождения. 8-ая очередь строительства»                   | 2. Низконапорный водовод ПГУ-50ГС до БКНС-15 (линейная часть на период строительства)      | 129,00   | Российская Федерация, аренда ООО "ЛУКОЙЛ-Коми", договор аренды С0990530/20/ 18-А3 от 29.01.2018  |

|              |              |              |
|--------------|--------------|--------------|
| Изм. № подл. | Подп. и дата | Взам. инв. № |
|              |              |              |

|     |        |      |       |       |      |
|-----|--------|------|-------|-------|------|
| Изм | Кол.уч | Лист | № док | Подп. | Дата |
|     |        |      |       |       |      |

6686-ПМТ

Лист

|    |  |                           |                      |  |   |          |  |
|----|--|---------------------------|----------------------|--|---|----------|--|
| 12 | Республика Коми, МОГО "Усинск", ГУ «Усинское лесничество», Усинское участковое лесничество, квартал 545      | 11:15:000000:3003:3У1(3)  | Земли лесного фонда  | выполнение работ по геологическому изучению недр, разработка месторождений полезных ископаемых (С целью: Под строительство и эксплуатацию скважин куста № 50ГС Усинского нефтяного месторождения)                                  | 2. Низконапорный водовод ПГУ-50ГС до БКНС-15 (линейная часть на период строительства) | 2167,00  | Российская Федерация, аренда ООО "ЛУКОЙЛ-Коми", договор аренды С0990530/23 0/17-А3 от 18.12.2017 |
| 12 | Республика Коми, МОГО "Усинск", ГУ «Усинское лесничество», Усинское участковое лесничество, квартал 545      | 11:15:040206 3:528:3У1    | Земли лесного фонда  | выполнение работ по геологическому изучению недр, разработка месторождений полезных ископаемых (недропользование (строительство площадки эксплуатационных скважин куста № 7724 Усинского месторождения))                           | 2. Низконапорный водовод ПГУ-50ГС до БКНС-15 (линейная часть на период строительства) | 142,00   | Российская Федерация, аренда ООО "ЛУКОЙЛ-Коми", договор аренды С0990530/11 0/18-А3 от 04.07.2018 |
| 12 | Республика Коми, МОГО "Усинск", ГУ «Усинское лесничество», Усинское участковое лесничество, квартал 545      | 11:15:040206 3:495:3У1    | Земли лесного фонда  | Для размещения объектов лесного фонда Пл.к.скв. №7724; А.д. №1 к пл.к.скв. №7724; Газопровод от т.вр. до пл.к.скв. №7724 (3,8691 га) в рамках проекта «Обустройство Усинского нефтяного месторождения. 8-ая очередь строительства» | 2. Низконапорный водовод ПГУ-50ГС до БКНС-15 (линейная часть на период строительства) | 1155,50  | Российская Федерация, аренда ООО "ЛУКОЙЛ-Коми", договор аренды С0990530/20/ 18-А3 от 29.01.2018  |
| 12 | Республика Коми, МОГО "Усинск", ГУ «Усинское лесничество», Усинское участковое лесничество, квартал 520, 545 | 11:15:000000 0:22:3У27(1) | Земли лесного фонда  | Под строительство и эксплуатацию коридора коммуникаций к кустам скважин 50-ГС, 52-ГС   | 2. Низконапорный водовод ПГУ-50ГС до БКНС-15 (линейная часть на период строительства) | 21029,50 | Российская Федерация, аренда ООО "ЛУКОЙЛ-Коми", договор аренды С0990530/18 6/14-А3 от 22.09.2014 |
| 12 | Российская Федерация, Республика Коми, городской округ «Усинск», на Усинском нефтяном месторождении          | 11:15:040206 3:313:3У1    | земли промышленности | для эксплуатации объектов обустройства Усинского месторождения нефти: автоподъезд к кусту скважин А-10 от автоподъезда к кусту скважин № 3309  | 2. Низконапорный водовод ПГУ-50ГС до БКНС-15 (линейная часть на период строительства) | 239,00   | Российская Федерация, аренда ООО "ЛУКОЙЛ-Коми", договор аренды 3228/11 от 28.03.2011             |

|              |              |              |
|--------------|--------------|--------------|
| Изм. № подл. | Подп. и дата | Взам. инв. № |
|              |              |              |

|     |        |      |       |       |      |
|-----|--------|------|-------|-------|------|
| Изм | Кол.уч | Лист | № док | Подп. | Дата |
|     |        |      |       |       |      |

6686-ПМТ

Лист



|    |  |                              |                     |  |   |              |  |
|----|--|------------------------------|---------------------|--|---|--------------|--|
| 12 | Республика Коми, МОГО "Усинск", ГУ «Усинское лесничество», Усинское участковое лесничество, квартал 545      | 11:15:040206<br>3:672:3У1    | Земли лесного фонда | Выполнение работ по геологическому изучению недр, разработка месторождений полезных ископаемых (Обустройство Усинского нефтяного месторождения: эксплуатация куста скважин № 4596(скв.№4596, 4048) | 2. Низконапорный водовод ПГУ-50ГС до БКНС-15 (линейная часть на период строительства) | 1388,00      | Российская Федерация, аренда ООО "ЛУКОЙЛ-Коми", договор аренды С0990530/65/19-А3 от 20.05.2019   |
| 12 | Республика Коми, МОГО "Усинск", ГУ «Усинское лесничество», Усинское участковое лесничество, квартал 520, 545 | 11:15:000000<br>0:22:3У8(4)  | Земли лесного фонда | под строительство и эксплуатацию объектов обустройства Усинского нефтяного месторождения, реконструкция объектов Усинского н.м.:Т.вр. - БКНС-15  | 2. Низконапорный водовод ПГУ-50ГС до БКНС-15 (линейная часть на период строительства) | 3711,50      | Российская Федерация, аренда ООО "ЛУКОЙЛ-Коми", договор аренды С0990530/13/2/14-А3 от 19.05.2014 |
| 12 | Республика Коми, МОГО "Усинск", ГУ «Усинское лесничество», Усинское участковое лесничество, квартал 520, 545 | 11:15:000000<br>0:22:3У28(1) | Земли лесного фонда | Строительство БКНС-15  | 2. Низконапорный водовод ПГУ-50ГС до БКНС-15 (линейная часть на период строительства) | 25822,0<br>0 | Российская Федерация, аренда ООО "ЛУКОЙЛ-Коми", договор аренды С0990530/18/3/16-А3 от 17.02.2016 |
| 12 | Республика Коми, МОГО "Усинск", ГУ «Усинское лесничество», Усинское участковое лесничество, квартал 520, 545 | 11:15:000000<br>0:22:3У12(2) | Земли лесного фонда | Паропровод к кусту А-11  | 2. Низконапорный водовод ПГУ-50ГС до БКНС-15 (линейная часть на период строительства) | 66,00        | Российская Федерация, аренда ООО "ЛУКОЙЛ-Коми", договор аренды С0990530/17/12-А3 от 20.04.2012   |
| 12 | Республика Коми, МОГО "Усинск", ГУ «Усинское лесничество», Усинское участковое лесничество, квартал 545      | 11:15:040206<br>3:160:3У1(1) | Земли лесного фонда | выполнение работ по геологическому изучению недр, разработка месторождений полезных ископаемых Парогенераторная установка ПГУ А-11   | 2. Низконапорный водовод ПГУ-50ГС до БКНС-15 (линейная часть на период строительства) | 1424,00      | Российская Федерация, аренда ООО "ЛУКОЙЛ-Коми", договор аренды С0990530/12/0/19-А3 от 08.08.2019 |
| 12 | Республика Коми, МОГО "Усинск", ГУ «Усинское лесничество», Усинское участковое лесничество, квартал 545      | 11:15:040206<br>3:159:3У1    | Земли лесного фонда | выполнение работ по геологическому изучению недр, разработка месторождений полезных ископаемых Автоподъезды к ПГУ А-11   | 2. Низконапорный водовод ПГУ-50ГС до БКНС-15 (линейная часть на период строительства) | 126,00       | Российская Федерация, аренда ООО "ЛУКОЙЛ-Коми", договор аренды С0990530/12/0/19-А3 от 08.08.2019 |

|              |              |              |
|--------------|--------------|--------------|
| Изм. № подл. | Подп. и дата | Взам. инв. № |
|              |              |              |

|     |        |      |       |       |      |
|-----|--------|------|-------|-------|------|
| Изм | Кол.уч | Лист | № док | Подп. | Дата |
|     |        |      |       |       |      |

6686-ПМТ

Лист

|    |  |                           |                     |  |   |         |  |
|----|--|---------------------------|---------------------|--|---|---------|--|
| 12 | Республика Коми, МОГО "Усинск", ГУ «Усинское лесничество», Усинское участковое лесничество, квартал 545      | 11:15:040206 3:168:3У1    | Земли лесного фонда | для эксплуатации паропроводов к скважине от ПГУ А-11 на Усинском месторождении нефти   | 2. Низконапорный водовод ПГУ-50ГС до БКНС-15 (линейная часть на период строительства) | 1275,00 | Российская Федерация, аренда ООО "ЛУКОЙЛ-Коми", договор аренды С0990530/12 0/19-А3 от 08.08.2019 |
| 12 | Республика Коми, МОГО "Усинск", ГУ «Усинское лесничество», Усинское участковое лесничество, квартал 520, 545 | 11:15:000000 0:22:3У3(8)  | Земли лесного фонда | низконапорный водовод от ДНС-В1 до БКНС-15 (водовод соленой воды от БКНС-15 до ДАО КПН)  | 2. Низконапорный водовод ПГУ-50ГС до БКНС-15 (линейная часть на период строительства) | 1000,00 | Российская Федерация, аренда ООО "ЛУКОЙЛ-Коми", договор аренды С0990530/04/13-А3 от 31.01.2013   |
| 12 | Республика Коми, МОГО "Усинск", ГУ «Усинское лесничество», Усинское участковое лесничество, квартал 520, 545 | 11:15:040206 3:482:3У1    | Земли лесного фонда | Трасса водовода (доотвод) в рамках проекта «Реконструкция ДНС-В1 Усинского месторождения»  | 2. Низконапорный водовод ПГУ-50ГС до БКНС-15 (линейная часть на период строительства) | 398,00  | Российская Федерация, аренда ООО "ЛУКОЙЛ-Коми", договор аренды С0990530/15 5/17-А3 от 04.10.2017 |
| 12 | Республика Коми, МОГО "Усинск", ГУ «Усинское лесничество», Усинское участковое лесничество, квартал 545      | 11:15:040206 3:779:3У1    | Земли лесного фонда | Н/в т.вр. до ПГУ – А5 уч.1, Н/в т.вр. до ПГУ – А5 уч.2 в рамках проекта «Реконструкция промысловых трубопроводов на Усинском месторождении по ТПП "ЛУКОЙЛ-Усинскнефтегаз" в 2021 году» | 2. Низконапорный водовод ПГУ-50ГС до БКНС-15 (линейная часть на период строительства) | 6,00    | Российская Федерация, аренда ООО "ЛУКОЙЛ-Коми", договор аренды С0990530/82/20-А3 от 07.08.2020   |
| 12 | Республика Коми, МОГО "Усинск", ГУ «Усинское лесничество», Усинское участковое лесничество, квартал 545      | 11:15:040206 3:152:3У1(1) | Земли лесного фонда | Водовод к ДНС-В-1 и ППГ-1  | 2. Низконапорный водовод ПГУ-50ГС до БКНС-15 (линейная часть на период строительства) | 428,50  | Российская Федерация, аренда ООО "ЛУКОЙЛ-Коми", договор аренды С0990530/12 0/19-А3 от 08.08.2019 |
| 12 | Республика Коми, МОГО "Усинск", ГУ «Усинское лесничество», Усинское участковое лесничество, квартал 545      | 11:15:000000 0:22:3У12(2) | Земли лесного фонда | Нефтепровод к кусту А-11   | 2. Низконапорный водовод ПГУ-50ГС до БКНС-15 (линейная часть на период строительства) | 378,00  | Российская Федерация, аренда ООО "ЛУКОЙЛ-Коми", договор аренды С0990530/17/12-А3 от 20.04.2012   |

|              |              |              |
|--------------|--------------|--------------|
| Инд. № подл. | Подп. и дата | Взам. инв. № |
|              |              |              |

|     |        |      |       |       |      |
|-----|--------|------|-------|-------|------|
| Изм | Кол.уч | Лист | № док | Подп. | Дата |
|     |        |      |       |       |      |

|    |  |                         |                      |  |   |          |  |
|----|--|-------------------------|----------------------|--|---|----------|--|
| 12 | Республика Коми, МОГО "Усинск", ГУ «Усинское лесничество», Усинское участковое лесничество, квартал 545      | 11:15:000000:22:3У15(4) | Земли лесного фонда  | Площадка куста А-11 (8350, 8349, 6185, 6195)   | 2. Низконапорный водовод ПГУ-50ГС до БКНС-15 (линейная часть на период строительства) | 396,00   | Российская Федерация, аренда ООО "ЛУКОЙЛ-Коми", договор аренды С0990530/12/17-А3 от 10.03.2017   |
| 12 | Республика Коми, МОГО "Усинск", ГУ «Усинское лесничество», Усинское участковое лесничество, квартал 520, 545 | 11:15:000000:0:3352:3У1 | Земли лесного фонда  | строительство, реконструкция, эксплуатация линейных объектов (Эксплуатация объектов Усинского нефтяного месторождения: коридоры коммуникаций к кустам скважин 48-ГС, 52-ГС, ВЛ к кусту скважин 26-ГС)  | 2. Низконапорный водовод ПГУ-50ГС до БКНС-15 (линейная часть на период строительства) | 11184,00 | Российская Федерация, аренда ООО "ЛУКОЙЛ-Коми", договор аренды С0990530/14/3/15-А3 от 24.08.2015 |
| 12 | Республика Коми, МОГО "Усинск", ГУ «Усинское лесничество», Усинское участковое лесничество, квартал 545      | 11:15:000000:0:22:3У29  | Земли лесного фонда  | Трасса лупинга нефтегазопровода (2-ая очередь)   | 2. Низконапорный водовод ПГУ-50ГС до БКНС-15 (линейная часть на период строительства) | 1601,50  | Российская Федерация, аренда ООО "ЛУКОЙЛ-Коми", договор аренды С0990530/23/3/14-А3 от 22.09.2014 |
| 12 | Российская Федерация, Республика Коми, городской округ «Усинск», на Усинском нефтяном месторождении          | 11:15:000000:0:2694:3У1 | земли промышленности | Для эксплуатации опор ЛЭП 6кВ от ПС 35/6 15 "У" до скв. № 18, кустов скв. № 621(620,622,5915), 3411, 3407, 3403, 48-ГС, 52-ГС, "Арктикнефтеспецстрой", узла задвижек № 4 (КТП-6/0,4кВ 40кВА), узла задвижек № 3 (КТП-6/00,4кВ 40кВА), Ф-1516 | 2. Низконапорный водовод ПГУ-50ГС до БКНС-15 (линейная часть на период строительства) | 4,00     | Российская Федерация, аренда ООО "ЛУКОЙЛ-Коми", договор аренды 4880/17 от 05.12.2017             |
| 12 | Республика Коми, МОГО "Усинск", ГУ «Усинское лесничество», Усинское участковое лесничество, квартал 520, 545 | 11:15:000000:0:22:3У30  | Земли лесного фонда  | Межпромысловый нефтегазопровод с ВЛ-10кВ и ВЛ-6кВ в одном коридоре   | 2. Низконапорный водовод ПГУ-50ГС до БКНС-15 (линейная часть на период строительства) | 1116,00  | Российская Федерация, аренда ООО "ЛУКОЙЛ-Коми", договор аренды С0990530/10/8/08-А3 от 12.08.2008 |
| 12 | Республика Коми, МОГО "Усинск", ГУ «Усинское лесничество», Усинское участковое лесничество, квартал 545      | 11:15:000000:0:22:3У30  | Земли лесного фонда  | Автоподъезд ПК 282   | 2. Низконапорный водовод ПГУ-50ГС до БКНС-15 (линейная часть на период строительства) | 180,00   | Российская Федерация, аренда ООО "ЛУКОЙЛ-Коми", договор аренды С0990530/10/8/08-А3 от 12.08.2008 |

|              |              |              |
|--------------|--------------|--------------|
| Изм. № подл. | Подп. и дата | Взам. инв. № |
|              |              |              |

|     |        |      |       |       |      |
|-----|--------|------|-------|-------|------|
| Изм | Кол.уч | Лист | № док | Подп. | Дата |
|     |        |      |       |       |      |

6686-ПМТ

Лист

|    |   |                               |                      |  |   |         |  |
|----|---|-------------------------------|----------------------|--|---|---------|--|
| 12 | Республика Коми, МОГО "Усинск", ГУ «Усинское лесничество», Усинское участковое лесничество, квартал 545 | 11:15:000000<br>0:22:3У30     | Земли лесного фонда  | Анодная ВЛ-0,4кВ ПК 282  | 2. Низконапорный водовод ПГУ-50ГС до БКНС-15 (линейная часть на период строительства) | 139,00  | Российская Федерация, аренда ООО "ЛУКОЙЛ-Коми", договор аренды С0990530/10 8/08-А3 от 12.08.2008 |
| 12 | Республика Коми, МОГО "Усинск", ГУ «Усинское лесничество», Усинское участковое лесничество, квартал 545 | 11:15:000000<br>0:2800:3У1(1) | Земли лесного фонда  | Автодорога к кусту 5089 в рамках проекта "Обустройство Усинского нм. 3-ая очередь"   | 2. Низконапорный водовод ПГУ-50ГС до БКНС-15 (линейная часть на период строительства) | 1024,00 | Российская Федерация, аренда ООО "ЛУКОЙЛ-Коми", договор аренды С0990530/13 1/16-А3 от 30.08.2016 |
| 12 | Республика Коми, МОГО "Усинск", ГУ «Усинское лесничество», Усинское участковое лесничество, квартал 545 | 11:15:000000<br>0:2800:3У1(1) | Земли лесного фонда  | ведение лесного хозяйства<br>Трасса ВЛ-6 кВ к кусту 5089 в рамках проекта "Обустройство Усинского нм. 3-ая очередь"  | 2. Низконапорный водовод ПГУ-50ГС до БКНС-15 (линейная часть на период строительства) | 690,00  | Российская Федерация, аренда ООО "ЛУКОЙЛ-Коми", договор аренды С0990530/13 1/16-А3 от 30.08.2016 |
| 12 | Республика Коми, МОГО "Усинск", ГУ «Усинское лесничество», Усинское участковое лесничество, квартал 545 | 11:15:000000<br>0:22:3У30     | Земли лесного фонда  | ВЛ-6кВ от "Головных сооружений" до т.1   | 2. Низконапорный водовод ПГУ-50ГС до БКНС-15 (линейная часть на период строительства) | 143,00  | Российская Федерация, аренда ООО "ЛУКОЙЛ-Коми", договор аренды С0990530/10 8/08-А3 от 12.08.2008 |
| 12 | Республика Коми, МОГО "Усинск", ГУ «Усинское лесничество», Усинское участковое лесничество, квартал 545 | 11:15:000000<br>0:3392:3У1    | Земли лесного фонда  | Строительство, реконструкция, эксплуатация линейных объектов ("Обустройство Усинского нефтяного месторождения, 2-я очередь строительства: "Эксплуатация коридора коммуникаций к кустам скважин №50-ГС и №52-ГС") | 2. Низконапорный водовод ПГУ-50ГС до БКНС-15 (линейная часть на период строительства) | 391,00  | Российская Федерация, аренда ООО "ЛУКОЙЛ-Коми", договор аренды С0990530/18 6/14-А3 от 22.09.2014 |
| 12 | Российская Федерация, Республика Коми, городской округ «Усинск», на Усинском нефтяном месторождении     | 11:15:040206<br>3:3У3         | земли промышленности | Автоподъезд от а/дороги Усинск-Харьяга к ДНС-23  | 2. Низконапорный водовод ПГУ-50ГС до БКНС-15 (линейная часть на период строительства) | 7,00    | Российская Федерация, аренда ООО "ЛУКОЙЛ-Коми", договор аренды 3305/11 от 11.04.2011             |

|      |         |      |       |       |      |
|------|---------|------|-------|-------|------|
| Изм. | Кол.уч. | Лист | № док | Подп. | Дата |
|      |         |      |       |       |      |

6686-ПМТ

Лист

|    |   |                           |                     |   |   |         |  |
|----|---|---------------------------|---------------------|---|---|---------|--|
| 12 | Республика Коми, МОГО "Усинск", ГУ «Усинское лесничество», Усинское участковое лесничество, квартал 545 | 11:15:040206 3:194:3У1    | Земли лесного фонда | Выполнение работ по геологическому изучению недр, разработка месторождений полезных ископаемых (Автодорога "Усинск - Харьяга - Куст скважин № 621")   | 2. Низконапорный водовод ПГУ-50ГС до БКНС-15 (линейная часть на период строительства) | 447,00  | Российская Федерация, аренда ООО "ЛУКОЙЛ-Коми", договор аренды С0990530/14 0/13-А3 от 11.06.2013 |
| 12 | Республика Коми, МОГО "Усинск", ГУ «Усинское лесничество», Усинское участковое лесничество, квартал 545 | 11:15:000000 0:22:3У15(4) | Земли лесного фонда | Площадка под куст скважин 3304 (3302, 3244, 3303, 3245, 3304, 3246, 3305, 3306, 3248)   | 2. Низконапорный водовод ПГУ-50ГС до БКНС-15 (линейная часть на период строительства) | 2852,00 | Российская Федерация, аренда ООО "ЛУКОЙЛ-Коми", договор аренды С0990530/12/17-А3 от 10.03.2017   |
| 12 | Республика Коми, МОГО "Усинск", ГУ «Усинское лесничество», Усинское участковое лесничество, квартал 545 | 11:15:040206 3:367:3У1    | Земли лесного фонда | выполнение работ по геологическому изучению недр, разработка месторождений полезных ископаемых (для эксплуатации объектов обустройства Усинского месторождения нефти: автоподъезд к кусту скважин № 4596)   | 2. Низконапорный водовод ПГУ-50ГС до БКНС-15 (линейная часть на период строительства) | 112,00  | Российская Федерация, аренда ООО "ЛУКОЙЛ-Коми", договор аренды С0990530/12/15-А3 от 23.12.2015   |
| 12 | Республика Коми, МОГО "Усинск", ГУ «Усинское лесничество», Усинское участковое лесничество, квартал 545 | 11:15:040206 3:185:3У1    | Земли лесного фонда | выполнение работ по геологическому изучению недр, разработка месторождений полезных ископаемых  | 2. Низконапорный водовод ПГУ-50ГС до БКНС-15 (линейная часть на период строительства) | 8,00    | Российская Федерация, аренда ООО "ЛУКОЙЛ-Коми", договор аренды С0990530/12 0/19-А3 от 08.08.2019 |
| 12 | Республика Коми, МОГО "Усинск", ГУ «Усинское лесничество», Усинское участковое лесничество, квартал 520 | 11:15:000000 0:3383:3У1   | Земли лесного фонда | Строительство, реконструкция, эксплуатация линейных объектов («Обустройство Усинского нефтяного месторождения, 5-я очередь строительства»: эксплуатация коридора коммуникаций (газопровод "точка 24*-точка подключения на ГРС "Головные", водовод - «площадка точки врезки в водовод - площадка ПГУ 5077»)) | 2. Низконапорный водовод ПГУ-50ГС до БКНС-15 (линейная часть на период строительства) | 341,00  | Российская Федерация, аренда ООО "ЛУКОЙЛ-Коми", договор аренды С0990530/45/16-А3 от 21.03.2016   |

|              |              |              |
|--------------|--------------|--------------|
| Инд. № подл. | Подп. и дата | Взам. инв. № |
|              |              |              |

|     |        |      |       |       |      |
|-----|--------|------|-------|-------|------|
| Изм | Кол.уч | Лист | № док | Подп. | Дата |
|     |        |      |       |       |      |

6686-ПМТ

Лист

|    |   |                              |                     |   |   |         |  |
|----|---|------------------------------|---------------------|---|---|---------|--|
| 12 | Республика Коми, МОГО "Усинск", ГУ «Усинское лесничество», Усинское участковое лесничество, квартал 520 | 11:15:000000<br>0:22:3У3(8)  | Земли лесного фонда | НСК от ЗУ-130, 129, 128 до т.вр.  | 2. Низконапорный водовод ПГУ-50ГС до БКНС-15 (линейная часть на период строительства) | 809,00  | Российская Федерация, аренда ООО "ЛУКОЙЛ-Коми", договор аренды С0990530/04/13-А3 от 31.01.2013   |
| 12 | Республика Коми, МОГО "Усинск", ГУ «Усинское лесничество», Усинское участковое лесничество, квартал 520 | 11:15:040206<br>3:476:3У1    | Земли лесного фонда | Под реконструкцию ВЛ-6кВ Ф-1606 "У", Ф-1609 "У"   | 2. Низконапорный водовод ПГУ-50ГС до БКНС-15 (линейная часть на период строительства) | 245,00  | Российская Федерация, аренда ООО "ЛУКОЙЛ-Коми", договор аренды С0990530/17/17-А3 от 27.12.2016   |
| 12 | Республика Коми, МОГО "Усинск", ГУ «Усинское лесничество», Усинское участковое лесничество, квартал 520 | 11:15:040206<br>3:368:3У1    | Земли лесного фонда | Для эксплуатации объектов обустройства Усинского месторождения нефти: автоподъезд к кусту скважин № 4250                                      | 2. Низконапорный водовод ПГУ-50ГС до БКНС-15 (линейная часть на период строительства) | 312,00  | Российская Федерация, аренда ООО "ЛУКОЙЛ-Коми", договор аренды С0990530/12/15-А3 от 23.12.2015   |
| 12 | Республика Коми, МОГО "Усинск", ГУ «Усинское лесничество», Усинское участковое лесничество, квартал 520 | 11:15:000000<br>0:316:3У1(1) | Земли лесного фонда | Автодорога "Усинск-Харьяга-Куст скважин № 84"   | 2. Низконапорный водовод ПГУ-50ГС до БКНС-15 (линейная часть на период строительства) | 1092,00 | Российская Федерация, аренда ООО "ЛУКОЙЛ-Коми", договор аренды С0990530/14/0/13-А3 от 11.06.2013 |
| 12 | Республика Коми, МОГО "Усинск", ГУ «Усинское лесничество», Усинское участковое лесничество, квартал 520 | 11:15:040206<br>3:189:3У1(1) | Земли лесного фонда | Нефтепровод к ДНС-В-1 и ППГ-1   | 2. Низконапорный водовод ПГУ-50ГС до БКНС-15 (линейная часть на период строительства) | 309,00  | Российская Федерация, аренда ООО "ЛУКОЙЛ-Коми", договор аренды С0990530/12/0/19-А3 от 08.08.2019 |
| 12 | Республика Коми, МОГО "Усинск", ГУ «Усинское лесничество», Усинское участковое лесничество, квартал 520 | 11:15:000000<br>0:22:3У31(1) | Земли лесного фонда | Демонтаж ВЛ-6кВ ф.23П   | 2. Низконапорный водовод ПГУ-50ГС до БКНС-15 (линейная часть на период строительства) | 176,00  | Российская Федерация, аренда ООО "ЛУКОЙЛ-Коми", договор аренды в стадии переоформления           |
| 12 | Республика Коми, МОГО "Усинск", ГУ «Усинское лесничество», Усинское участковое лесничество, квартал 520 | 11:15:040206<br>3:452:3У1(1) | Земли лесного фонда | Под строительство объекта: "Обустройство кустов скважин №№ 12-ГС, 14-ГС, 16-ГС, 18-ГС, 20-ГС (нефтепроводы, ВЛ, паропроводы, парогенераторы)" | 2. Низконапорный водовод ПГУ-50ГС до БКНС-15 (линейная часть на период строительства) | 1102,00 | Российская Федерация, аренда ООО "ЛУКОЙЛ-Коми", договор аренды С0990530/38/15-А3 от 09.02.2015   |

|              |              |              |
|--------------|--------------|--------------|
| Изм. № подл. | Подп. и дата | Взам. инв. № |
|              |              |              |

|     |        |      |       |       |      |
|-----|--------|------|-------|-------|------|
| Изм | Кол.уч | Лист | № док | Подп. | Дата |
|     |        |      |       |       |      |

6686-ПМТ

Лист

|    |   |                              |                     |  |   |        |  |
|----|---|------------------------------|---------------------|--|---|--------|--|
| 12 | Республика Коми, МОГО "Усинск", ГУ «Усинское лесничество», Усинское участковое лесничество, квартал 520 | 11:15:000000<br>0:22:3У4(7)  | Земли лесного фонда | Трасса №23.<br>Нефтегазопровод от т. вр. 3У-38 до УЗ-3309  | 2. Низконапорный водовод ПГУ-50ГС до БКНС-15 (линейная часть на период строительства) | 410,00 | Российская Федерация, аренда ООО "ЛУКОЙЛ-Коми", договор аренды С0990530/97/16-А3 от 14.06.2016 |
| 12 | Республика Коми, МОГО "Усинск", ГУ «Усинское лесничество», Усинское участковое лесничество, квартал 520 | 11:15:000000<br>0:22:3У35    | Земли лесного фонда | коридор коммуникаций к кусту скважин А-14  | 2. Низконапорный водовод ПГУ-50ГС до БКНС-15 (линейная часть на период строительства) | 29,00  | Российская Федерация, аренда ООО "ЛУКОЙЛ-Коми", договор аренды С0990530/65/16-А3 от 26.04.2016 |
| 12 | Республика Коми, МОГО "Усинск", ГУ «Усинское лесничество», Усинское участковое лесничество, квартал 520 | 11:15:000000<br>0:22:3У32(1) | Земли лесного фонда | ВЛ-6кВ Ф-1414  | 2. Низконапорный водовод ПГУ-50ГС до БКНС-15 (линейная часть на период строительства) | 211,00 | Российская Федерация, аренда ООО "ЛУКОЙЛ-Коми", договор аренды в стадии переоформления         |
| 12 | Республика Коми, МОГО "Усинск", ГУ «Усинское лесничество», Усинское участковое лесничество, квартал 520 | 11:15:000000<br>0:22:3У12(2) | Земли лесного фонда | Нефтепровод к кусту А-12   | 2. Низконапорный водовод ПГУ-50ГС до БКНС-15 (линейная часть на период строительства) | 114,00 | Российская Федерация, аренда ООО "ЛУКОЙЛ-Коми", договор аренды С0990530/17/12-А3 от 20.04.2012 |
| 12 | Республика Коми, МОГО "Усинск", ГУ «Усинское лесничество», Усинское участковое лесничество, квартал 520 | 11:15:000000<br>0:22:3У4(7)  | Земли лесного фонда | Трасса №3.<br>Выкидная линия скв. 7200 - 3У - А5   | 2. Низконапорный водовод ПГУ-50ГС до БКНС-15 (линейная часть на период строительства) | 103,00 | Российская Федерация, аренда ООО "ЛУКОЙЛ-Коми", договор аренды С0990530/97/16-А3 от 14.06.2016 |
| 12 | Республика Коми, МОГО "Усинск", ГУ «Усинское лесничество», Усинское участковое лесничество, квартал 520 | 11:15:040206<br>3:662:3У1    | Земли лесного фонда | Выполнение работ по геологическому изучению недр, разработка месторождений полезных ископаемых (Обустройство Усинского нефтяного месторождения: эксплуатация площадки скважины № 7200/1) | 2. Низконапорный водовод ПГУ-50ГС до БКНС-15 (линейная часть на период строительства) | 200,00 | Российская Федерация, аренда ООО "ЛУКОЙЛ-Коми", договор аренды С0990530/65/19-А3 от 20.05.2019 |

|              |              |              |
|--------------|--------------|--------------|
| Изм. № подл. | Подп. и дата | Взам. инв. № |
|              |              |              |

|     |        |      |       |       |      |
|-----|--------|------|-------|-------|------|
| Изм | Кол.уч | Лист | № док | Подп. | Дата |
|     |        |      |       |       |      |

6686-ПМТ

Лист

|    |   |                          |                      |  |   |          |  |
|----|---|--------------------------|----------------------|--|---|----------|--|
| 12 | Республика Коми, МОГО "Усинск", ГУ «Усинское лесничество», Усинское участковое лесничество, квартал 520 | 11:15:000000:2836:3У1(1) | Земли лесного фонда  | под реконструкцию ДНС-1В с УПСВ на Усинском н/м.   | 2. Низконапорный водовод ПГУ-50ГС до БКНС-15 (линейная часть на период строительства) | 589,00   | Российская Федерация, аренда ООО "ЛУКОЙЛ-Коми", договор аренды С0990530/17/2/16-А3 от 28.10.2016 |
| 12 | Российская Федерация, Республика Коми, городской округ «Усинск», на Усинском нефтяном месторождении     | 11:15:0402063:149:3У1    | земли промышленности | Площадка ППГ-1   | 2. Низконапорный водовод ПГУ-50ГС до БКНС-15 (линейная часть на период строительства) | 2186,00  | Российская Федерация, аренда ООО "ЛУКОЙЛ-Коми", договор аренды 4921/18 от 20.01.2018             |
| 12 | Республика Коми, МОГО "Усинск", ГУ «Усинское лесничество», Усинское участковое лесничество, квартал 520 | 11:15:000000:0:22:3У35   | Земли лесного фонда  | коридор коммуникаций к кусту скважин А-5   | 2. Низконапорный водовод ПГУ-50ГС до БКНС-15 (линейная часть на период строительства) | 8,50     | Российская Федерация, аренда ООО "ЛУКОЙЛ-Коми", договор аренды С0990530/65/16-А3 от 26.04.2016   |
| 12 | Республика Коми, МОГО "Усинск", ГУ «Усинское лесничество», Усинское участковое лесничество, квартал 520 | 11:15:000000:0:22:3У4(7) | Земли лесного фонда  | Трасса №3. Выкидная линия скв. 7200 - 3У - А5  | 2. Низконапорный водовод ПГУ-50ГС до БКНС-15 (линейная часть на период строительства) | 192,00   | Российская Федерация, аренда ООО "ЛУКОЙЛ-Коми", договор аренды С0990530/97/16-А3 от 14.06.2016   |
| 12 | Российская Федерация, Республика Коми, городской округ «Усинск», на Усинском нефтяном месторождении     | 11:15:0402063:150:3У1    | земли промышленности | Подъездная автодорога к ППГ-1  | 2. Низконапорный водовод ПГУ-50ГС до БКНС-15 (линейная часть на период строительства) | 0,50     | Российская Федерация, аренда ООО "ЛУКОЙЛ-Коми", договор аренды 4886/17 от 05.12.2017             |
| 12 | Российская Федерация, Республика Коми, городской округ «Усинск»   | 11:15:0402063:131:3У1(1) | земли промышленности | для эксплуатации и содержания автомобильной дороги &quot;Усинск - Усть-Уса&quot; на участке &quot;Граница г.Усинск - 47.2 км автодороги &quot;Усинск - Харьяга&quot; (поворот на с.У | 2. Низконапорный водовод ПГУ-50ГС до БКНС-15 (линейная часть на период строительства) | 16046,00 | Российская Федерация, аренда ГКУ РК «Управлдор Коми»   |

|              |              |              |
|--------------|--------------|--------------|
| Изм. № подл. | Подп. и дата | Взам. инв. № |
|              |              |              |

|      |         |      |       |       |      |
|------|---------|------|-------|-------|------|
| Изм. | Кол.уч. | Лист | № док | Подп. | Дата |
|      |         |      |       |       |      |

6686-ПМТ

Лист



|    |  |                                |                      |  |   |        |  |
|----|--|--------------------------------|----------------------|--|---|--------|--|
| 12 | Российская Федерация, Республика Коми, городской округ «Усинск»  | 11:15:040206<br>3:72:3У1(1)    | земли промышленности | для размещения опор линии электропередач ВЛ-35 кВ № 39 ТП Усинская - ТП ;Усть-Уса  | 2. Низконапорный водовод ПГУ-50ГС до БКНС-15 (линейная часть на период строительства) | 34,00  | Российская Федерация, аренда ПАО «МРСК Северо-Запада»  |
| 12 | Республика Коми, МОГО " Усинск", ГУ «Усинское лесничество», Усинское участковое лесничество, квартал 545 | 11:15:000000<br>0:208          | Земли лесного фонда  | Для размещения объектов лесного фонда  | 2. Низконапорный водовод ПГУ-50ГС до БКНС-15 (линейная часть на период строительства) | 832,00 | Российская Федерация, аренда АО «Комнедра»   |
| 12 | Республика Коми, МОГО " Усинск", ГУ «Усинское лесничество», Усинское участковое лесничество, квартал 545 | 11:15:000000<br>0:3003:3У1(3 ) | Земли лесного фонда  | Кусты скв. №№ 119, 1140/2, 50ГС, 405/2, 48ГС, 9199, 20Ц, 2543/2, 8188/2, 7074/2  | 2. Низконапорный водовод ПГУ-50ГС до БКНС-15 (для эксплуатации кранового узла №1)     | 6,00   | Российская Федерация, аренда ООО "ЛУКОЙЛ-Коми", договор аренды С0990530/23 0/17-А3 от 18.12.2017 |
| 12 | Республика Коми, МОГО " Усинск", ГУ «Усинское лесничество», Усинское участковое лесничество, квартал 545 | 11:15:000000<br>0:3392:3У1     | Земли лесного фонда  | строительство и эксплуатацию площадок одиночных скважин 16-ОЦ,17-ОЦ; кустов скважин 8-ОЦ 15-ОЦ, 22-ГС, 23-ГС, 25-ГС, 26-ГС, 44-ГС, 47-ГС, 48-ГС, 50-ГС, 52-ГС, 70-ГС, 76-ГС; коридора коммуникаций к площадке одиночной скважины 17-ОЦ | 2. Низконапорный водовод ПГУ-50ГС до БКНС-15 (для эксплуатации кранового узла №2)     | 20,00  | Российская Федерация, аренда ООО "ЛУКОЙЛ-Коми", договор аренды С0990530/12 1/14-А3 от 30.04.2014 |
| 12 | Республика Коми, МОГО " Усинск", ГУ «Усинское лесничество», Усинское участковое лесничество, квартал 520 | 11:15:040206<br>3:452:3У1(1)   | Земли лесного фонда  | Под строительство объекта: "Обустройство кустов скважин №№ 12-ГС, 14-ГС, 16-ГС, 18-ГС, 20-ГС (нефтепроводы, ВЛ, паропроводы, парогенераторы)"  | 2. Низконапорный водовод ПГУ-50ГС до БКНС-15 (для эксплуатации кранового узла №3)     | 20,00  | Российская Федерация, аренда ООО "ЛУКОЙЛ-Коми", договор аренды С0990530/38/ 15-А3 от 09.02.2015  |
| 12 | Российская Федерация, Республика Коми, городской округ «Усинск», на Усинском нефтяном месторождении      | 11:15:040206<br>3:149:3У1      | земли промышленности | Площадка ППГ-1   | 2. Низконапорный водовод ПГУ-50ГС до БКНС-15 (для эксплуатации кранового узла №4)     | 20,00  | Российская Федерация, аренда ООО "ЛУКОЙЛ-Коми", договор аренды 4921/18 от 20.01.2018             |

|              |              |              |
|--------------|--------------|--------------|
| Инд. № подл. | Подп. и дата | Взам. инв. № |
|              |              |              |

|     |        |      |       |       |      |
|-----|--------|------|-------|-------|------|
| Изм | Кол.уч | Лист | № док | Подп. | Дата |
|     |        |      |       |       |      |

6686-ПМТ

Лист

|               |              |              |
|---------------|--------------|--------------|
| Инва. № подл. | Подп. и дата | Взам. инв. № |
|               |              |              |

|    |   |                              |                      |  |  |              |  |
|----|---|------------------------------|----------------------|--|--|--------------|--|
| 13 | Республика Коми, МОГО "Усинск", ГУ «Усинское лесничество», Усинское участковое лесничество, квартал 545 | 11:15:000000<br>0:3392:3У1   | Земли лесного фонда  | строительство и эксплуатацию площадок одиночных скважин 16-ОЦ,17-ОЦ; кустов скважин 8-ОЦ 15-ОЦ, 22-ГС, 23-ГС, 25-ГС, 26-ГС, 44-ГС, 47-ГС, 48-ГС, 50-ГС, 52-ГС, 70-ГС, 76-ГС; коридора коммуникаций к площадке одиночной скважины 17-ОЦ | 3. Низконапорный водовод ПГУ-44ГС до т.вр. ПГУ-44ГС (линейная часть на период строительства) | 197,00       | Российская Федерация, аренда ООО "ЛУКОЙЛ-Коми", договор аренды С0990530/12/1/14-А3 от 30.04.2014 |
| 13 | Республика Коми, МОГО "Усинск", ГУ «Усинское лесничество», Усинское участковое лесничество, квартал 555 | 11:15:000000<br>0:22:3У27(2) | Земли лесного фонда  | Под строительство и эксплуатацию коридора коммуникаций к кустам скважин 50-ГС, 52-ГС   | 3. Низконапорный водовод ПГУ-44ГС до т.вр. ПГУ-44ГС (линейная часть на период строительства) | 1192,00      | Российская Федерация, аренда ООО "ЛУКОЙЛ-Коми", договор аренды С0990530/18/6/14-А3 от 22.09.2014 |
| 13 | Республика Коми, МОГО "Усинск", ГУ «Усинское лесничество», Усинское участковое лесничество, квартал 555 | 11:15:000000<br>0:22:3У15(5) | Земли лесного фонда  | Коридор коммуникаций к площадке БКНС-1К  | 3. Низконапорный водовод ПГУ-44ГС до т.вр. ПГУ-44ГС (линейная часть на период строительства) | 13544,0<br>0 | Российская Федерация, аренда ООО "ЛУКОЙЛ-Коми", договор аренды С0990530/12/17-А3 от 10.03.2017   |
| 13 | Российская Федерация, Республика Коми, городской округ «Усинск», на Усинском нефтяном месторождении     | 11:15:000000<br>0:2572:3У1   | земли промышленности | Строительство водовода от БКНС-15 до скв. 20080 в рамках проекта "Строительство БКНС-15 Усинского мн" (ранее автоподъезд к БКНС-1-К от автомобильной дороги «Усинск-Харьяга»)  | 3. Низконапорный водовод ПГУ-44ГС до т.вр. ПГУ-44ГС (линейная часть на период строительства) | 1934,00      | Российская Федерация, аренда ООО "ЛУКОЙЛ-Коми", договор аренды 4643/16 от 01.12.2016             |
| 13 | Республика Коми, МОГО "Усинск", ГУ «Усинское лесничество», Усинское участковое лесничество, квартал 555 | 11:15:000000<br>0:3352:3У1   | Земли лесного фонда  | строительство, реконструкция, эксплуатация линейных объектов (Эксплуатация объектов Усинского нефтяного месторождения: коридоры коммуникаций к кустам скважин 48-ГС, 52-ГС, ВЛ к кусту скважин 26-ГС)                                  | 3. Низконапорный водовод ПГУ-44ГС до т.вр. ПГУ-44ГС (линейная часть на период строительства) | 54,00        | Российская Федерация, аренда ООО "ЛУКОЙЛ-Коми", договор аренды С0990530/14/3/15-А3 от 24.08.2015 |
| 13 | Республика Коми, МОГО "Усинск", ГУ «Усинское лесничество», Усинское участковое лесничество, квартал 555 | 11:15:000000<br>0:22:3У28(2) | Земли лесного фонда  | Строительство БКНС-15  | 3. Низконапорный водовод ПГУ-44ГС до т.вр. ПГУ-44ГС (линейная часть на период строительства) | 2920,00      | Российская Федерация, аренда ООО "ЛУКОЙЛ-Коми", договор аренды С0990530/18/3/16-А3 от 17.02.2016 |

|     |        |      |       |       |      |
|-----|--------|------|-------|-------|------|
| Изм | Кол.уч | Лист | № док | Подп. | Дата |
|     |        |      |       |       |      |

6686-ПМТ

Лист

|              |              |
|--------------|--------------|
| Инв. № подл. | Взам. инв. № |
|              | Подп. и дата |

|    |   |                            |                      |  |  |         |  |
|----|---|----------------------------|----------------------|--|--|---------|--|
| 13 | Республика Коми, МОГО "Усинск", ГУ «Усинское лесничество», Усинское участковое лесничество, квартал 555 | 11:15:000000:0:2800:3У1(2) | Земли лесного фонда  | ведение лесного хозяйства Трасса паропровода к кусту 5087 в рамках проекта "Обустройство Усинского нм. 3-ая очередь"   | 3. Низконапорный водовод ПГУ-44ГС до т.вр. ПГУ-44ГС (линейная часть на период строительства) | 4881,00 | Российская Федерация, аренда ООО "ЛУКОЙЛ-Коми", договор аренды С0990530/13/1/16-А3 от 30.08.2016 |
| 13 | Республика Коми, МОГО "Усинск", ГУ «Усинское лесничество», Усинское участковое лесничество, квартал 555 | 11:15:000000:0:22:3У26(2)  | Земли лесного фонда  | строительство и эксплуатацию площадок одиночных скважин 16-ОЦ,17-ОЦ; кустов скважин 8-ОЦ 15-ОЦ, 22-ГС, 23-ГС, 25-ГС, 26-ГС, 44-ГС, 47-ГС, 48-ГС, 50-ГС, 52-ГС, 70-ГС, 76-ГС; коридора коммуникаций к площадке одиночной скважины 17-ОЦ | 3. Низконапорный водовод ПГУ-44ГС до т.вр. ПГУ-44ГС (линейная часть на период строительства) | 9059,00 | Российская Федерация, аренда ООО "ЛУКОЙЛ-Коми", договор аренды С0990530/12/1/14-А3 от 30.04.2014 |
| 13 | Республика Коми, МОГО "Усинск", ГУ «Усинское лесничество», Усинское участковое лесничество, квартал 555 | 11:15:000000:0:22:3У26(2)  | Земли лесного фонда  | строительство и эксплуатацию площадок одиночных скважин 16-ОЦ,17-ОЦ; кустов скважин 8-ОЦ 15-ОЦ, 22-ГС, 23-ГС, 25-ГС, 26-ГС, 44-ГС, 47-ГС, 48-ГС, 50-ГС, 52-ГС, 70-ГС, 76-ГС; коридора коммуникаций к площадке одиночной скважины 17-ОЦ | 3. Низконапорный водовод ПГУ-44ГС до т.вр. ПГУ-44ГС (для эксплуатации кранового узла №1)     | 6,00    | Российская Федерация, аренда ООО "ЛУКОЙЛ-Коми", договор аренды С0990530/12/1/14-А3 от 30.04.2014 |
| 13 | Республика Коми, МОГО "Усинск", ГУ «Усинское лесничество», Усинское участковое лесничество, квартал 555 | 11:15:000000:0:208         | Земли лесного фонда  | Для размещения объектов лесного фонда  | 3. Низконапорный водовод ПГУ-44ГС до т.вр. ПГУ-44ГС (линейная часть на период строительства) | 967,00  | Российская Федерация, аренда АО «Комнедра»   |
| 13 | Российская Федерация, Республика Коми, городской округ «Усинск»   | 11:15:040206:3:131:3У1(2)  | земли промышленности | для эксплуатации и содержания автомобильной дороги «Усинск - Усть-Уса»; на участке «Граница г.Усинск - 47.2 км автодороги «Усинск - Харьяга»; (поворот на с.У  | 3. Низконапорный водовод ПГУ-44ГС до т.вр. ПГУ-44ГС (линейная часть на период строительства) | 707,00  | Российская Федерация, аренда ГКУ РК «Управтодор Коми»  |
| 13 | Республика Коми, МОГО "Усинск", ГУ «Усинское лесничество», Усинское участковое лесничество, квартал 555 | 11:15:000000:0:116:3У1(2)  | земли промышленности | 7-ми метровая полоса отвода для содержания недействующей нитки магистрального нефтепровода "Уса-Ухта" на участке 0-65 км   | 3. Низконапорный водовод ПГУ-44ГС до т.вр. ПГУ-44ГС (линейная часть на период строительства) | 189,00  | Российская Федерация, аренда АО Транснефть-Север   |

|     |        |      |       |       |      |
|-----|--------|------|-------|-------|------|
| Изм | Кол.уч | Лист | № док | Подп. | Дата |
|-----|--------|------|-------|-------|------|

6686-ПМТ

Лист

|    |  |                              |                     |  |  |         |  |
|----|--|------------------------------|---------------------|--|--|---------|--|
| 14 | Республика Коми, МОГО "Усинск", ГУ «Усинское лесничество», Усинское участковое лесничество, квартал 520      | 11:15:000000<br>0:22:3У1(14) | Земли лесного фонда | использование лесов в соответствии с Лесным кодексом Российской Федерации  | 4. Низконапорный водовод ПГУ-18ГС до т.вр. ПГУ-18ГС (линейная часть на период строительства) | 7852,50 | Российская Федерация, в ведении Министерства природных ресурсов и охраны окружающей среды РК   |
| 14 | Республика Коми, МОГО "Усинск", ГУ «Усинское лесничество», Усинское участковое лесничество, квартал 520      | 11:15:000000<br>0:22:3У1(14) | Земли лесного фонда | использование лесов в соответствии с Лесным кодексом Российской Федерации  | 4. Низконапорный водовод ПГУ-18ГС до т.вр. ПГУ-18ГС (для эксплуатации кранового узла №3)     | 20,00   | Российская Федерация, в ведении Министерства природных ресурсов и охраны окружающей среды РК   |
| 14 | Республика Коми, МОГО "Усинск", ГУ «Усинское лесничество», Усинское участковое лесничество, квартал 520      | 11:15:000000<br>0:22:3У4(8)  | Земли лесного фонда | Трасса №23. Нефтегазопровод от т. вр. 3У-38 до У3-3309   | 4. Низконапорный водовод ПГУ-18ГС до т.вр. ПГУ-18ГС (линейная часть на период строительства) | 7440,00 | Российская Федерация, аренда ООО "ЛУКОЙЛ-Коми", договор аренды С0990530/97/16-А3 от 14.06.2016 |
| 14 | Республика Коми, МОГО "Усинск", ГУ «Усинское лесничество», Усинское участковое лесничество, квартал 520      | 11:15:040206<br>3:452:3У1(2) | Земли лесного фонда | од строительство объекта: "Обустройство кустов скважин №№ 12-ГС, 14-ГС, 16-ГС, 18-ГС, 20-ГС (нефтепроводы, ВЛ, паропроводы, парогенераторы)" | 4. Низконапорный водовод ПГУ-18ГС до т.вр. ПГУ-18ГС (линейная часть на период строительства) | 2431,00 | Российская Федерация, аренда ООО "ЛУКОЙЛ-Коми", договор аренды С0990530/38/15-А3 от 09.02.2015 |
| 14 | Республика Коми, МОГО "Усинск", ГУ «Усинское лесничество», Усинское участковое лесничество, квартал 520      | 11:15:000000<br>0:22:3У36    | Земли лесного фонда | коридор коммуникаций к кусту скважин А-13  | 4. Низконапорный водовод ПГУ-18ГС до т.вр. ПГУ-18ГС (линейная часть на период строительства) | 11,00   | Российская Федерация, аренда ООО "ЛУКОЙЛ-Коми", договор аренды С0990530/69/15-А3 от 10.08.2015 |
| 14 | Республика Коми, МОГО "Усинск", ГУ «Усинское лесничество», Усинское участковое лесничество, квартал 520, 545 | 11:15:000000<br>0:22:3У32(2) | Земли лесного фонда | ВЛ-6кВ Ф-1414  | 4. Низконапорный водовод ПГУ-18ГС до т.вр. ПГУ-18ГС (линейная часть на период строительства) | 1061,00 | Российская Федерация, аренда ООО "ЛУКОЙЛ-Коми", договор аренды в стадии переоформления         |
| 14 | Республика Коми, МОГО "Усинск", ГУ «Усинское лесничество», Усинское участковое лесничество, квартал 520      | 11:15:000000<br>0:22:3У38(1) | Земли лесного фонда | Под реконструкцию, строительство и эксплуатацию объекта в рамках проекта: Строительство энергоцентра собственных нужд ООО "ЛУКОЙЛ-Коми"      | 4. Низконапорный водовод ПГУ-18ГС до т.вр. ПГУ-18ГС (линейная часть на период строительства) | 42,00   | Российская Федерация, аренда ООО "ЛУКОЙЛ-Коми", договор аренды С0990530/33/16-А3 от 05.02.2016 |

|              |  |
|--------------|--|
| Взам. инв. № |  |
| Подп. и дата |  |
| Инв. № подл. |  |

|     |        |      |       |       |      |
|-----|--------|------|-------|-------|------|
| Изм | Кол.уч | Лист | № док | Подп. | Дата |
|     |        |      |       |       |      |

6686-ПМТ

Лист

|    |  |                              |                     |  |  |         |  |
|----|--|------------------------------|---------------------|--|--|---------|--|
| 14 | Республика Коми, МОГО "Усинск", ГУ «Усинское лесничество», Усинское участковое лесничество, квартал 520      | 11:15:000000<br>0:3353:ЗУ1   | Земли лесного фонда | под строительство энергоцентра собственных нужд ООО "ЛУКОЙЛ-Коми"<br>Внеплощадочные электрические сети с реконструкцией ПС 16У                   | 4. Низконапорный водовод ПГУ-18ГС до т.вр. ПГУ-18ГС (линейная часть на период строительства) | 23,00   | Российская Федерация, аренда ООО "ЛУКОЙЛ-Коми", договор аренды С0990530/14 3/15-А3 от 24.08.2015                     |
| 14 | Республика Коми, МОГО "Усинск", ГУ «Усинское лесничество», Усинское участковое лесничество, квартал 520      | 11:15:040206<br>3:189:ЗУ1(2) | Земли лесного фонда | Нефтепровод к ДНС-В-1 и ППГ-1  | 4. Низконапорный водовод ПГУ-18ГС до т.вр. ПГУ-18ГС (линейная часть на период строительства) | 5400,00 | Российская Федерация, аренда ООО "ЛУКОЙЛ-Коми", договор аренды С0990530/12 0/19-А3 от 08.08.2019                     |
| 14 | Республика Коми, МОГО "Усинск", ГУ «Усинское лесничество», Усинское участковое лесничество, квартал 520, 545 | 11:15:000000<br>0:316:ЗУ1(2) | Земли лесного фонда | Автоморога "Усинск-Харьяга-Куст скважин № 84"  | 4. Низконапорный водовод ПГУ-18ГС до т.вр. ПГУ-18ГС (линейная часть на период строительства) | 3695,00 | Российская Федерация, аренда ООО "ЛУКОЙЛ-Коми", договор аренды С0990530/14 0/13-А3 от 11.06.2013                     |
| 14 | Республика Коми, МОГО "Усинск", ГУ «Усинское лесничество», Усинское участковое лесничество, квартал 520, 545 | 11:15:000000<br>0:22:ЗУ36    | Земли лесного фонда | коридор коммуникаций к кусту скважин А-14  | 4. Низконапорный водовод ПГУ-18ГС до т.вр. ПГУ-18ГС (линейная часть на период строительства) | 285,00  | Российская Федерация, аренда ООО "ЛУКОЙЛ-Коми", договор аренды С0990530/69/15-А3 от 10.08.2015                       |
| 14 | Республика Коми, МОГО "Усинск", ГУ «Усинское лесничество», Усинское участковое лесничество, квартал 520      | 11:15:040206<br>3:721:ЗУ1    | Земли лесного фонда | НСК от к.А-13 до т.вр.   | 4. Низконапорный водовод ПГУ-18ГС до т.вр. ПГУ-18ГС (линейная часть на период строительства) | 945,00  | Российская Федерация, аренда ООО "ЛУКОЙЛ-Коми", договор аренды С0990530/12 2/19-А3 от 19.08.2019                     |
| 14 | Республика Коми, МОГО "Усинск", ГУ «Усинское лесничество», Усинское участковое лесничество, квартал 520      | 11:15:040206<br>3:510:ЗУ1    | Земли лесного фонда | нефтегазопровод «ЗУ-126(к.3309) до УЗ 3309»,<br>Нефтегазопровод «УЗ к. 3309 до т.вр. УЗОУ-3»,<br>Высоконапорный водовод от «т.вр. до скв. 11067» | 4. Низконапорный водовод ПГУ-18ГС до т.вр. ПГУ-18ГС (линейная часть на период строительства) | 427,00  | Российская Федерация, аренда ООО "ЛУКОЙЛ-Коми", договор аренды в стадии переоформления Приказ МПР РК №508 06.03.2018 |

|              |              |              |
|--------------|--------------|--------------|
| Изм. № подл. | Подп. и дата | Взам. инв. № |
|              |              |              |

|     |        |      |       |       |      |
|-----|--------|------|-------|-------|------|
| Изм | Кол.уч | Лист | № док | Подп. | Дата |
|     |        |      |       |       |      |

6686-ПМТ

Лист

|              |              |
|--------------|--------------|
| Инд. № подл. | Взам. инв. № |
|              | Подп. и дата |

|    |  |                              |                      |   |  |         |   |
|----|--|------------------------------|----------------------|---|--|---------|---|
| 14 | Республика Коми, МОГО "Усинск", ГУ «Усинское лесничество», Усинское участковое лесничество, квартал 520      | 11:15:000000<br>0:22:3У15(6) | Земли лесного фонда  | Площадка куста № 3309 (3307, 3308, 3309, 3252, 3310,)   | 4. Низконапорный водовод ПГУ-18ГС до т.вр. ПГУ-18ГС (линейная часть на период строительства) | 1090,00 | Российская Федерация, аренда ООО "ЛУКОЙЛ-Коми", договор аренды С0990530/12/17-А3 от 10.03.2017  |
| 14 | Республика Коми, МОГО "Усинск", ГУ «Усинское лесничество», Усинское участковое лесничество, квартал 520      | 11:15:040206<br>3:173:3У1    | Земли лесного фонда  | Площадка куста № 3309 (3249, 3250, 3251)  | 4. Низконапорный водовод ПГУ-18ГС до т.вр. ПГУ-18ГС (линейная часть на период строительства) | 138,00  | Российская Федерация, аренда ООО "ЛУКОЙЛ-Коми", договор аренды С0990530/120/19-А3 от 08.08.2019 |
| 14 | Республика Коми, МОГО "Усинск", ГУ «Усинское лесничество», Усинское участковое лесничество, квартал 520      | 11:15:040206<br>3:696:3У1(1) | Земли лесного фонда  | выполнение работ по геологическому изучению недр, разработка месторождений полезных ископаемых (недропользование (для строительства коридора коммуникаций к ДНС-В-1 (нефтепровод) на Усинском месторождении нефти)) | 4. Низконапорный водовод ПГУ-18ГС до т.вр. ПГУ-18ГС (линейная часть на период строительства) | 56,00   | Российская Федерация, аренда ООО "ЛУКОЙЛ-Коми", договор аренды С0990530/120/19-А3 от 08.08.2019 |
| 14 | Республика Коми, МОГО "Усинск", ГУ «Усинское лесничество», Усинское участковое лесничество, квартал 520, 545 | 11:15:040206<br>3:715:3У1    | Земли лесного фонда  | демонтаж НСК от к. А-14 до т.вр.  | 4. Низконапорный водовод ПГУ-18ГС до т.вр. ПГУ-18ГС (линейная часть на период строительства) | 533,00  | Российская Федерация, аренда ООО "ЛУКОЙЛ-Коми", договор аренды С0990530/122/19-А3 от 19.08.2019 |
| 14 | Республика Коми, МОГО "Усинск", ГУ «Усинское лесничество», Усинское участковое лесничество, квартал 520, 545 | 11:15:000000<br>0:22:3У12(3) | Земли лесного фонда  | Нефтепровод к кусту А-14  | 4. Низконапорный водовод ПГУ-18ГС до т.вр. ПГУ-18ГС (линейная часть на период строительства) | 2923,00 | Российская Федерация, аренда ООО "ЛУКОЙЛ-Коми", договор аренды С0990530/17/12-А3 от 20.04.2012  |
| 14 | Российская Федерация, Республика Коми, городской округ «Усинск», на Усинском нефтяном месторождении          | 11:15:040206<br>3:315:3У1    | земли промышленности | для эксплуатации объектов обустройства Усинского месторождения нефти: автоподъезд к кусту скважин А-14 от автодороги от куста скважин № 3309 до куста скважин № 430   | 4. Низконапорный водовод ПГУ-18ГС до т.вр. ПГУ-18ГС (линейная часть на период строительства) | 292,00  | Российская Федерация, аренда ООО "ЛУКОЙЛ-Коми", договор аренды 4635/16 от 16.11.2016            |

|     |        |      |       |       |      |
|-----|--------|------|-------|-------|------|
| Изм | Кол.уч | Лист | № док | Подп. | Дата |
|-----|--------|------|-------|-------|------|

|    |   |                              |                     |  |  |              |   |
|----|---|------------------------------|---------------------|--|--|--------------|---|
| 14 | Республика Коми, МОГО "Усинск", ГУ «Усинское лесничество», Усинское участковое лесничество, квартал 520 | 11:15:000000<br>0:22:3У12(3) | Земли лесного фонда | Паропровод к кусту А-14  | 4. Низконапорный водовод ПГУ-18ГС до т.вр. ПГУ-18ГС (линейная часть на период строительства) | 272,00       | Российская Федерация, аренда ООО "ЛУКОЙЛ-Коми", договор аренды С0990530/17/12-А3 от 20.04.2012  |
| 14 | Республика Коми, МОГО "Усинск", ГУ «Усинское лесничество», Усинское участковое лесничество, квартал 545 | 11:15:000000<br>0:22:3У15(3) | Земли лесного фонда | Площадка куста № 3309 (3307, 3308, 3309, 3252, 3310,)  | 4. Низконапорный водовод ПГУ-18ГС до т.вр. ПГУ-18ГС (линейная часть на период строительства) | 1053,00      | Российская Федерация, аренда ООО "ЛУКОЙЛ-Коми", договор аренды С0990530/12/17-А3 от 10.03.2017  |
| 14 | Республика Коми, МОГО "Усинск", ГУ «Усинское лесничество», Усинское участковое лесничество, квартал 545 | 11:15:040206<br>3:710:3У1    | Земли лесного фонда | паропровод от т.вр. А-14 до к.3314, 3309, 642 (строительство паропроводов усинского нм ТПП "ЛУКОЙЛ-Усинскнефтегаз" в 2020 г.)  | 4. Низконапорный водовод ПГУ-18ГС до т.вр. ПГУ-18ГС (линейная часть на период строительства) | 155,00       | Российская Федерация, аренда ООО "ЛУКОЙЛ-Коми", договор аренды С0990530/105/19-А3 от 10.07.2019 |
| 14 | Республика Коми, МОГО "Усинск", ГУ «Усинское лесничество», Усинское участковое лесничество, квартал 545 | 11:15:040206<br>3:468:3У1    | Земли лесного фонда | Для эксплуатации опор ВЛ-6 кВ от ПС-35/6 кВ 16 "У" до куста скважин №3304-1, ТП кустов скважин №№3304-2, 6194. А-11, А-13, 3309, А-14, 4273, ПГУ куста скважин №А-13, Ф-1604 | 4. Низконапорный водовод ПГУ-18ГС до т.вр. ПГУ-18ГС (линейная часть на период строительства) | 5,00         | Российская Федерация, аренда ООО "ЛУКОЙЛ-Коми", договор аренды С0990530/72/17-А3 от 23.10.2017  |
| 14 | Республика Коми, МОГО "Усинск", ГУ «Усинское лесничество», Усинское участковое лесничество, квартал 520 | 11:15:000000<br>0:22:3У34(1) | Земли лесного фонда | под строительство и эксплуатацию паропровода "Точка врезки - площадка куста № 7-ОЦ"  | 4. Низконапорный водовод ПГУ-18ГС до т.вр. ПГУ-18ГС (линейная часть на период строительства) | 12287,0<br>0 | Российская Федерация, аренда ООО "ЛУКОЙЛ-Коми", договор аренды С0990530/214/13-А3 от 16.12.2013 |
| 14 | Республика Коми, МОГО "Усинск", ГУ «Усинское лесничество», Усинское участковое лесничество, квартал 520 | 11:15:000000<br>0:22:3У37    | Земли лесного фонда | для строительства и эксплуатации энергоцентра собственных нужд ООО "ЛУКОЙЛ-Коми" (Усинское м/р. Внеплощадочные электрические сети с реконструкцией ПС 16У)                   | 4. Низконапорный водовод ПГУ-18ГС до т.вр. ПГУ-18ГС (линейная часть на период строительства) | 27,00        | Российская Федерация, аренда ООО "ЛУКОЙЛ-Коми", договор аренды С0990530/25/15-А3 от 10.08.2015  |

|               |              |              |
|---------------|--------------|--------------|
| Инва. № подл. | Подп. и дата | Взам. инв. № |
|               |              |              |

|     |        |      |       |       |      |
|-----|--------|------|-------|-------|------|
| Изм | Кол.уч | Лист | № док | Подп. | Дата |
|     |        |      |       |       |      |

6686-ПМТ

Лист

|    |   |                              |                     |  |  |              |  |
|----|---|------------------------------|---------------------|--|--|--------------|--|
| 14 | Республика Коми, МОГО "Усинск", ГУ «Усинское лесничество», Усинское участковое лесничество, квартал 520, 545      | 11:15:000000<br>0:3012:ЗУ1   | Земли лесного фонда | Водовод от БНГ 15 до скв. 426, от БНГ БКНС 15 до т.вр. БКНС-12, от т.вр. БКНС-12 до к.20036 в рамках проекта "Реконструкция трубопроводов 2019 года"   | 4. Низконапорный водовод ПГУ-18ГС до т.вр. ПГУ-18ГС (линейная часть на период строительства) | 17190,0<br>0 | Российская Федерация, аренда ООО "ЛУКОЙЛ-Коми", договор аренды С0990530/29/18-А3 от 07.02.2018   |
| 14 | Республика Коми, МОГО "Усинск", ГУ «Усинское лесничество», Усинское участковое лесничество, квартал 520           | 11:15:040206<br>3:467:ЗУ1    | Земли лесного фонда | Для эксплуатации опор ВЛ-6 кВ от ПС-35/6 кВ 15 "У" до кустов скважин №№4059, 6224, 643, 3314, 427, ТП площадки скважины 334, Ф-1503  | 4. Низконапорный водовод ПГУ-18ГС до т.вр. ПГУ-18ГС (линейная часть на период строительства) | 10,00        | Российская Федерация, аренда ООО "ЛУКОЙЛ-Коми", договор аренды С0990530/72/17-А3 от 23.10.2017   |
| 14 | Республика Коми, МОГО "Усинск", ГУ «Усинское лесничество», Усинское участковое лесничество, квартал 520           | 11:15:000000<br>0:22:ЗУ3(9)  | Земли лесного фонда | высоконапорный водовод от БКНС-15 до скв. №600   | 4. Низконапорный водовод ПГУ-18ГС до т.вр. ПГУ-18ГС (линейная часть на период строительства) | 875,00       | Российская Федерация, аренда ООО "ЛУКОЙЛ-Коми", договор аренды С0990530/04/13-А3 от 31.01.2013   |
| 14 | Республика Коми, МОГО "Усинск", ГУ «Усинское лесничество», Усинское участковое лесничество, квартал 520           | 11:15:000000<br>0:22:ЗУ16(2) | Земли лесного фонда | Техническая и биологическая рекультивация земель, ликвидация объектов трубопроводного транспорта на месторождениях ТПП «ЛУКОЙЛ-Усинскнефтегаз»: НСК ЗУ-5А – ЗУ-18 (0,6465 га);   | 4. Низконапорный водовод ПГУ-18ГС до т.вр. ПГУ-18ГС (линейная часть на период строительства) | 17,00        | Российская Федерация, аренда ООО "ЛУКОЙЛ-Коми", договор аренды С0990530/84/20-А3 от 01.09.2020   |
| 14 | Республика Коми, МОГО "Усинск", ГУ «Усинское лесничество», Усинское участковое лесничество, квартал 520, 521, 545 | 11:15:000000<br>0:22:ЗУ28(3) | Земли лесного фонда | Строительство БКНС-15  | 4. Низконапорный водовод ПГУ-18ГС до т.вр. ПГУ-18ГС (линейная часть на период строительства) | 2959,00      | Российская Федерация, аренда ООО "ЛУКОЙЛ-Коми", договор аренды С0990530/18/3/16-А3 от 17.02.2016 |
| 14 | Республика Коми, МОГО "Усинск", ГУ «Усинское лесничество», Усинское участковое лесничество, квартал 520, 521      | 11:15:000000<br>0:165:ЗУ1    | Земли лесного фонда | для эксплуатации ДНС-13 и трубопроводов (водовод от к. 3309 до БКНС-15, НСК УПЗ № 2 (куст 7) до УПЗ № 5 (УПН "Уса"), НСК ЗУ-15 (БКНС-15) до ДНС-10, Площадка ДНС-13, н/п ДНС-13 до ДНС-2 (1 уч.-2 уч.), н/п от узла переключения до т. вр. в НСК до ДНС-13 | 4. Низконапорный водовод ПГУ-18ГС до т.вр. ПГУ-18ГС (линейная часть на период строительства) | 230,00       | Российская Федерация, аренда ООО "ЛУКОЙЛ-Коми", договор аренды С0990530/18/8/13-А3 от 06.11.2013 |

|              |              |              |
|--------------|--------------|--------------|
| Изм. № подл. | Подп. и дата | Взам. инв. № |
|              |              |              |

|     |        |      |       |       |      |
|-----|--------|------|-------|-------|------|
| Изм | Кол.уч | Лист | № док | Подп. | Дата |
|     |        |      |       |       |      |

6686-ПМТ

Лист



|    |  |                            |                       |   |  |          |   |
|----|--|----------------------------|-----------------------|---|--|----------|---|
| 14 | Республика Коми, МОГО "Усинск", ГУ «Усинское лесничество», Усинское участковое лесничество, квартал 520, 521 | 11:15:000000<br>0:171:3У1  | Земли лесного фонда   | Водовод   | 4. Низконапорный водовод ПГУ-18ГС до т.вр. ПГУ-18ГС (линейная часть на период строительства) | 371,00   | Российская Федерация, аренда ООО "ЛУКОЙЛ-Коми", договор аренды С0990530/120/19-А3 от 08.08.2019 |
| 14 | Республика Коми, МОГО "Усинск", ГУ «Усинское лесничество», Усинское участковое лесничество, квартал 521      | 11:15:000000<br>0:22:3У36  | Земли лесного фонда   | коридор коммуникаций к кусту скважин А-16   | 4. Низконапорный водовод ПГУ-18ГС до т.вр. ПГУ-18ГС (линейная часть на период строительства) | 26,00    | Российская Федерация, аренда ООО "ЛУКОЙЛ-Коми", договор аренды С0990530/69/15-А3 от 10.08.2015  |
| 14 | Республика Коми, МОГО "Усинск", ГУ «Усинское лесничество», Усинское участковое лесничество, квартал 521      | 11:15:000000<br>0:2873:3У1 | Земли лесного фонда   | Для эксплуатации опор ВЛ-6 кВ от ПС-35/6 кВ 15 "У" до КТП кустов скважин №№А-17, 600, 3038, А-16, 3043, КТП 3У 18-А, Ф-1514   | 4. Низконапорный водовод ПГУ-18ГС до т.вр. ПГУ-18ГС (линейная часть на период строительства) | 2,00     | Российская Федерация, аренда ООО "ЛУКОЙЛ-Коми", договор аренды С0990530/72/17-А3 от 23.10.2017  |
| 14 | Республика Коми, МОГО "Усинск", ГУ «Усинское лесничество», Усинское участковое лесничество, квартал 521, 545 | 11:15:000000<br>0:3197:3У1 | Земли лесного фонда   | выполнение работ по геологическому изучению недр, разработка месторождений полезных ископаемых (недропользование (Высоконапорный водовод к БКНС-15 на Усинском нефтяном месторождении)) | 4. Низконапорный водовод ПГУ-18ГС до т.вр. ПГУ-18ГС (линейная часть на период строительства) | 2664,00  | Российская Федерация, аренда ООО "ЛУКОЙЛ-Коми", договор аренды С0990530/29/09-А3 от 27.03.2009  |
| 14 | Российская Федерация, Республика Коми, городской округ «Усинск», на Усинском нефтяном месторождении          | 11:15:040205<br>9:3У2      | земли промышленно сти | Автомобильная дорога IV категории от ГЗПУ-15 (сеч.ХI-ХI)  | 4. Низконапорный водовод ПГУ-18ГС до т.вр. ПГУ-18ГС (линейная часть на период строительства) | 24542,00 | Российская Федерация, аренда ООО "ЛУКОЙЛ-Коми", договор аренды 3224/11 от 21.03.2011            |
| 14 | Республика Коми, МОГО "Усинск", ГУ «Усинское лесничество», Усинское участковое лесничество, квартал 545      | 11:15:000000<br>0:3243:3У1 | Земли лесного фонда   | паропровод от т.вр. к. 70Ц до к.3261 (строительство паропроводов усинского нм ТПП "ЛУКОЙЛ-Усинскнефтегаз" в 2020 г.)  | 4. Низконапорный водовод ПГУ-18ГС до т.вр. ПГУ-18ГС (линейная часть на период строительства) | 87,50    | Российская Федерация, аренда ООО "ЛУКОЙЛ-Коми", договор аренды С0990530/105/19-А3 от 10.07.2019 |

|      |         |      |       |       |      |
|------|---------|------|-------|-------|------|
| Изм. | Кол.уч. | Лист | № док | Подп. | Дата |
|      |         |      |       |       |      |

|      |         |      |       |       |      |
|------|---------|------|-------|-------|------|
| Изм. | Кол.уч. | Лист | № док | Подп. | Дата |
|      |         |      |       |       |      |

6686-ПМТ

Лист

|    |   |                           |                     |  |  |         |  |
|----|---|---------------------------|---------------------|--|--|---------|--|
| 14 | Республика Коми, МОГО "Усинск", ГУ «Усинское лесничество», Усинское участковое лесничество, квартал 545 | 11:15:040206 3:787:3У1(1) | Земли лесного фонда | Строительство, реконструкция, эксплуатация линейных объектов («Строительство системы электроснабжения кустов: 12-ГС, 14-ГС, 16-ГС, 18-ГС, 20-ГС на Усинском нефтяном месторождении»)           | 4. Низконапорный водовод ПГУ-18ГС до т.вр. ПГУ-18ГС (линейная часть на период строительства) | 1430,00 | Российская Федерация, аренда ООО "ЛУКОЙЛ-Коми", договор аренды С0990530/21 3/14-А3 от 19.01.2015 |
| 14 | Республика Коми, МОГО "Усинск", ГУ «Усинское лесничество», Усинское участковое лесничество, квартал 545 | 11:15:040206 3:429:3У1    | Земли лесного фонда | Под эксплуатацию опор ВЛ-6кВ к кусту № 14 ГС   | 4. Низконапорный водовод ПГУ-18ГС до т.вр. ПГУ-18ГС (линейная часть на период строительства) | 14,00   | Российская Федерация, аренда ООО "ЛУКОЙЛ-Коми", договор аренды С0990530/54/17-А3 от 22.05.2017   |
| 14 | Республика Коми, МОГО "Усинск", ГУ «Усинское лесничество», Усинское участковое лесничество, квартал 545 | 11:15:000000 0:22:3У31(2) | Земли лесного фонда | Демонтаж ВЛ-6кВ ф.23П  | 4. Низконапорный водовод ПГУ-18ГС до т.вр. ПГУ-18ГС (линейная часть на период строительства) | 43,00   | Российская Федерация, аренда ООО "ЛУКОЙЛ-Коми", договор аренды в стадии переоформления           |
| 14 | Республика Коми, МОГО "Усинск", ГУ «Усинское лесничество», Усинское участковое лесничество, квартал 545 | 11:15:040206 3:471:3У1(1) | Земли лесного фонда | Для эксплуатации опор ВЛ-6 кВ от ПС-35/6 кВ 15 "У" до ТП кустов скважин №№84, 3261, площадки скважины №429, куста скважин №430, Ф-1510   | 4. Низконапорный водовод ПГУ-18ГС до т.вр. ПГУ-18ГС (линейная часть на период строительства) | 5,00    | Российская Федерация, аренда ООО "ЛУКОЙЛ-Коми", договор аренды С0990530/72/17-А3 от 23.10.2017   |
| 14 | Республика Коми, МОГО "Усинск", ГУ «Усинское лесничество», Усинское участковое лесничество, квартал 545 | 11:15:040206 3:747:3У1    | Земли лесного фонда | выполнение работ по геологическому изучению недр, разработка месторождений полезных ископаемых (недропользование (эксплуатация куста № 3261 (3259, 8410, 6319, 6313, 7244, 3261, 8439, 3262))) | 4. Низконапорный водовод ПГУ-18ГС до т.вр. ПГУ-18ГС (линейная часть на период строительства) | 345,00  | Российская Федерация, аренда ООО "ЛУКОЙЛ-Коми", договор аренды С0990530/34/12-А3 от 24.02.2012   |
| 14 | Республика Коми, МОГО "Усинск", ГУ «Усинское лесничество», Усинское участковое лесничество, квартал 545 | 11:15:040206 3:746:3У1    | Земли лесного фонда | выполнение работ по геологическому изучению недр, разработка месторождений полезных ископаемых (недропользование (эксплуатация куста № 3261 (3259, 8410, 6319, 6313, 7244, 3261, 8439, 3262))) | 4. Низконапорный водовод ПГУ-18ГС до т.вр. ПГУ-18ГС (линейная часть на период строительства) | 219,00  | Российская Федерация, аренда ООО "ЛУКОЙЛ-Коми", договор аренды С0990530/34/12-А3 от 24.02.2012   |

|               |              |              |
|---------------|--------------|--------------|
| Инва. № подл. | Подп. и дата | Взам. инв. № |
|               |              |              |

|     |        |      |       |       |      |
|-----|--------|------|-------|-------|------|
| Изм | Кол.уч | Лист | № док | Подп. | Дата |
|     |        |      |       |       |      |

6686-ПМТ

Лист

|    |   |                              |                     |   |  |         |  |
|----|---|------------------------------|---------------------|---|--|---------|--|
| 14 | Республика Коми, МОГО "Усинск", ГУ «Усинское лесничество», Усинское участковое лесничество, квартал 545 | 11:15:000000<br>0:22:3У15(3) | Земли лесного фонда | Площадка куста 3261 (скв 6319, 6313, 7244, 8439, 8410, 3259, 3261, 3262)  | 4. Низконапорный водовод ПГУ-18ГС до т.вр. ПГУ-18ГС (линейная часть на период строительства) | 117,00  | Российская Федерация, аренда ООО "ЛУКОЙЛ-Коми", договор аренды С0990530/12/17-А3 от 10.03.2017                       |
| 14 | Республика Коми, МОГО "Усинск", ГУ «Усинское лесничество», Усинское участковое лесничество, квартал 545 | 11:15:000000<br>0:22:3У39(1) | Земли лесного фонда | под строительство и эксплуатацию объектов в рамках проекта "Обустройство Усинского н.м. (пермокарбоновая залежь). Об-во кустов скв.№12ГС, 14ГС,16ГС, 18ГС, 20ГС (нефтепроводы, ВЛ, паропроводы, парогенераторы). Этап 2 (доотвод) | 4. Низконапорный водовод ПГУ-18ГС до т.вр. ПГУ-18ГС (линейная часть на период строительства) | 47,00   | Российская Федерация, аренда ООО "ЛУКОЙЛ-Коми", договор аренды С0990530/28/16-А3 от 14.03.2016                       |
| 14 | Республика Коми, МОГО "Усинск", ГУ «Усинское лесничество», Усинское участковое лесничество, квартал 545 | 11:15:000000<br>0:22:3У41(1) | Земли лесного фонда | Обустройство куста скважин № 7-ОЦ пермокарбоновой залежи:Высоконапорный водовод от БКНС-15 до куста № 7-ОЦ  | 4. Низконапорный водовод ПГУ-18ГС до т.вр. ПГУ-18ГС (линейная часть на период строительства) | 46,00   | Российская Федерация, аренда ООО "ЛУКОЙЛ-Коми", договор аренды С0990530/103/15-А3 от 06.07.2015                      |
| 14 | Республика Коми, МОГО "Усинск", ГУ «Усинское лесничество», Усинское участковое лесничество, квартал 545 | 11:15:000000<br>0:22:3У3(9)  | Земли лесного фонда | водовод от скв. 624 к БКНС-15 (в/л от скв. 624 до 3У-124)   | 4. Низконапорный водовод ПГУ-18ГС до т.вр. ПГУ-18ГС (линейная часть на период строительства) | 287,00  | Российская Федерация, аренда ООО "ЛУКОЙЛ-Коми", договор аренды С0990530/04/13-А3 от 31.01.2013                       |
| 14 | Республика Коми, МОГО "Усинск", ГУ «Усинское лесничество», Усинское участковое лесничество, квартал 545 | 11:15:000000<br>0:3048:3У1   | Земли лесного фонда | высоконапорный водовод «БКНС-15 – к. 7ОЦ»   | 4. Низконапорный водовод ПГУ-18ГС до т.вр. ПГУ-18ГС (линейная часть на период строительства) | 39,00   | Российская Федерация, аренда ООО "ЛУКОЙЛ-Коми", договор аренды в стадии переоформления Приказ МПР РК №508 06.03.2018 |
| 14 | Республика Коми, МОГО "Усинск", ГУ «Усинское лесничество», Усинское участковое лесничество, квартал 545 | 11:15:000000<br>0:22:3У42(1) | Земли лесного фонда | Под строительство объекта: "Обустройство кустов скважин №№ 12-ГС, 14-ГС, 16-ГС, 18-ГС, 20-ГС (нефтепроводы, ВЛ, паропроводы, парогенераторы)"   | 4. Низконапорный водовод ПГУ-18ГС до т.вр. ПГУ-18ГС (линейная часть на период строительства) | 8268,00 | Российская Федерация, аренда ООО "ЛУКОЙЛ-Коми", договор аренды С0990530/38/15-А3 от 09.02.2015                       |

|              |              |              |
|--------------|--------------|--------------|
| Изм. № подл. | Подп. и дата | Взам. инв. № |
|              |              |              |

|     |        |      |       |       |      |
|-----|--------|------|-------|-------|------|
| Изм | Кол.уч | Лист | № док | Подп. | Дата |
|     |        |      |       |       |      |

6686-ПМТ

Лист

|    |   |                        |                      |   |  |         |  |
|----|---|------------------------|----------------------|---|--|---------|--|
| 14 | Российская Федерация, Республика Коми, городской округ «Усинск», на Усинском нефтяном месторождении     | 11:15:040205 9:3У2     | земли промышленности | Автодорога IV категории от ГЗПУ-15 (сеч. XI-XI)   | 4. Низконапорный водовод ПГУ-18ГС до т.вр. ПГУ-18ГС (для эксплуатации кранового узла №2)     | 17,00   | Российская Федерация, аренда ООО "ЛУКОЙЛ-Коми", договор аренды 3224/11 от 21.03.2011                                 |
| 14 | Российская Федерация, Республика Коми, городской округ «Усинск», на Усинском нефтяном месторождении     | 11:15:040206 3:461:3У1 | земли промышленности | для эксплуатации объектов обустройства Усинского месторождения нефти:автодорога отр ГЗПУ-15 до автодороги "Усинск-Харьяга-куст скважин №84" | 4. Низконапорный водовод ПГУ-18ГС до т.вр. ПГУ-18ГС (линейная часть на период строительства) | 212,00  | Российская Федерация, аренда ООО "ЛУКОЙЛ-Коми", договор аренды 4709/17 от 10.04.2017                                 |
| 14 | Республика Коми, МОГО "Усинск", ГУ «Усинское лесничество», Усинское участковое лесничество, квартал 545 | 11:15:040206 3:429:3У1 | Земли лесного фонда  | Под эксплуатацию опор ВЛ-6кВ № 1 к кусту № 16 ГС  | 4. Низконапорный водовод ПГУ-18ГС до т.вр. ПГУ-18ГС (линейная часть на период строительства) | 45,00   | Российская Федерация, аренда ООО "ЛУКОЙЛ-Коми", договор аренды С0990530/54/17-А3 от 22.05.2017                       |
| 14 | Республика Коми, МОГО "Усинск", ГУ «Усинское лесничество», Усинское участковое лесничество, квартал 545 | 11:15:040206 3:507:3У1 | Земли лесного фонда  | выкидная линия «от скв. 620, 5915 до к.16ГС», Высоконапорный водовод от «т.вр. до скв. 622»   | 4. Низконапорный водовод ПГУ-18ГС до т.вр. ПГУ-18ГС (линейная часть на период строительства) | 745,00  | Российская Федерация, аренда ООО "ЛУКОЙЛ-Коми", договор аренды в стадии переоформления Приказ МПР РК №508 06.03.2018 |
| 14 | Республика Коми, МОГО "Усинск", ГУ «Усинское лесничество», Усинское участковое лесничество, квартал 545 | 11:15:040206 3:440:3У1 | Земли лесного фонда  | автоподъезд к площадке скв. № 18ГС  | 4. Низконапорный водовод ПГУ-18ГС до т.вр. ПГУ-18ГС (линейная часть на период строительства) | 359,00  | Российская Федерация, аренда ООО "ЛУКОЙЛ-Коми", договор аренды С0990530/84/13-А3 от 19.09.2013                       |
| 14 | Республика Коми, МОГО "Усинск", ГУ «Усинское лесничество», Усинское участковое лесничество, квартал 545 | 11:15:040206 3:761:3У1 | Земли лесного фонда  | Площадка ВЖК в районе № 18ГС  | 4. Низконапорный водовод ПГУ-18ГС до т.вр. ПГУ-18ГС (линейная часть на период строительства) | 1184,00 | Российская Федерация, аренда ООО "ЛУКОЙЛ-Коми", договор аренды С0990530/84/13-А3 от 19.09.2013                       |

|      |         |      |       |       |      |
|------|---------|------|-------|-------|------|
| Изм. | Кол.уч. | Лист | № док | Подп. | Дата |
|      |         |      |       |       |      |

6686-ПМТ

Лист

|    |   |                               |                     |   |  |         |  |
|----|---|-------------------------------|---------------------|---|--|---------|--|
| 14 | Республика Коми, МОГО "Усинск", ГУ «Усинское лесничество», Усинское участковое лесничество, квартал 545 | 11:15:000000<br>0:22:3У10(3)  | Земли лесного фонда | Обустройство кустов скв. №18ГС в рамках проекта Об-ва Усинского н.м. 5-я очередь  | 4. Низконапорный водовод ПГУ-18ГС до т.вр. ПГУ-18ГС (линейная часть на период строительства) | 4877,00 | Российская Федерация, аренда ООО "ЛУКОЙЛ-Коми", договор аренды С0990530/12/8/16-А3 от 17.08.2016 |
| 14 | Республика Коми, МОГО "Усинск", ГУ «Усинское лесничество», Усинское участковое лесничество, квартал 545 | 11:15:000000<br>0:3036:3У1(1) | Земли лесного фонда | под строительство и эксплуатацию объектов в рамках проекта "Обустройство Усинского н.м. (пермокарбоновая залежь). Об-во кустов скв.№12ГС, 14ГС,16ГС, 18ГС, 20ГС (нефтепроводы, ВЛ, паропроводы, парогенераторы) | 4. Низконапорный водовод ПГУ-18ГС до т.вр. ПГУ-18ГС (линейная часть на период строительства) | 870,00  | Российская Федерация, аренда ООО "ЛУКОЙЛ-Коми", договор аренды С0990530/15/6/15-А3 от 23.12.2015 |
| 14 | Республика Коми, МОГО "Усинск", ГУ «Усинское лесничество», Усинское участковое лесничество, квартал 545 | 11:15:000000<br>0:3036:3У1(1) | Земли лесного фонда | под строительство и эксплуатацию объектов в рамках проекта "Обустройство Усинского н.м. (пермокарбоновая залежь). Об-во кустов скв.№12ГС, 14ГС,16ГС, 18ГС, 20ГС (нефтепроводы, ВЛ, паропроводы, парогенераторы) | 4. Низконапорный водовод ПГУ-18ГС до т.вр. ПГУ-18ГС (для эксплуатации кранового узла №1)     | 6,00    | Российская Федерация, аренда ООО "ЛУКОЙЛ-Коми", договор аренды С0990530/15/6/15-А3 от 23.12.2015 |
| 14 | Республика Коми, МОГО "Усинск", ГУ «Усинское лесничество», Усинское участковое лесничество, квартал 545 | 11:15:000000<br>0:3197:3У1    | Земли лесного фонда | выполнение работ по геологическому изучению недр, разработка месторождений полезных ископаемых (недропользование (Высоконапорный водовод к БКНС-15 на Усинском нефтяном месторождении))                         | 4. Низконапорный водовод ПГУ-18ГС до т.вр. ПГУ-18ГС (для эксплуатации кранового узла №2)     | 3,00    | Российская Федерация, аренда ООО "ЛУКОЙЛ-Коми", договор аренды С0990530/29/09-А3 от 27.03.2009   |
| 14 | Республика Коми, МОГО "Усинск", ГУ «Усинское лесничество», Усинское участковое лесничество, квартал 545 | 11:15:000000<br>0:208:3У1     | Земли лесного фонда | Для размещения объектов лесного фонда   | 4. Низконапорный водовод ПГУ-18ГС до т.вр. ПГУ-18ГС (линейная часть на период строительства) | 818,00  | Российская Федерация, аренда АО «Комнедра»   |
| 14 | Республика Коми, МОГО "Усинск", ГУ «Усинское лесничество», Усинское участковое лесничество, квартал 545 | 11:15:000000<br>0:3321:3У1    | Земли лесного фонда | "ВЛ 6кВ от ПС 35/6 кВ «15У» до площадки куста скважин №2" Северо-Мастерельского месторождения нефти   | 4. Низконапорный водовод ПГУ-18ГС до т.вр. ПГУ-18ГС (линейная часть на период строительства) | 162,00  | Российская Федерация, аренда АО «Комнедра»   |

|               |              |              |
|---------------|--------------|--------------|
| Инва. № подл. | Подп. и дата | Взам. инв. № |
|               |              |              |

|     |        |      |       |       |      |
|-----|--------|------|-------|-------|------|
| Изм | Кол.уч | Лист | № док | Подп. | Дата |
|     |        |      |       |       |      |

6686-ПМТ

Лист

|    |  |                              |                        |   |  |              |  |
|----|--|------------------------------|------------------------|---|--|--------------|--|
| 14 | Республика Коми, МОГО "Усинск", ГУ «Усинское лесничество», Усинское участковое лесничество, квартал 520      | 11:15:000000<br>0:2650:3У1   | Земли лесного фонда    | Для размещения объектов лесного фонда   | 4. Низконапорный водовод ПГУ-18ГС до т.вр. ПГУ-18ГС (линейная часть на период строительства) | 1092,00      | Российская Федерация, аренда ПАО «МРСК Северо-Запада»  |
| 15 | Республика Коми, МОГО "Усинск", ГУ «Усинское лесничество», Усинское участковое лесничество, квартал 521      | 11:15:000000<br>0:22:3У1(15) | Земли лесного фонда    | использование лесов в соответствии с Лесным кодексом Российской Федерации   | 5. Низконапорный водовод ПГУ-12ГС до т.вр. ПГУ-12ГС (линейная часть на период строительства) | 17284,0<br>0 | Российская Федерация, в ведении Министерств а природных ресурсов и охраны окружающей среды РК    |
| 15 | Республика Коми, МОГО "Усинск", ГУ «Усинское лесничество», Усинское участковое лесничество, квартал 521, 545 | 11:15:000000<br>0:316:3У1(3) | Земли лесного фонда    | Автомародора "Усинск-Харьяга-Куст скважин № 84"   | 5. Низконапорный водовод ПГУ-12ГС до т.вр. ПГУ-12ГС (линейная часть на период строительства) | 6572,00      | Российская Федерация, аренда ООО "ЛУКОЙЛ-Коми", договор аренды С0990530/14 0/13-А3 от 11.06.2013 |
| 15 | Российская Федерация, Республика Коми, городской округ «Усинск», на Усинском нефтяном месторождении          | 11:15:040206<br>3:3У2        | земли промышлленно сти | Автомародора IV категории от ГЗПУ-15 (сеч.ХI-ХI)  | 5. Низконапорный водовод ПГУ-12ГС до т.вр. ПГУ-12ГС (линейная часть на период строительства) | 341,00       | Российская Федерация, аренда ООО "ЛУКОЙЛ-Коми", договор аренды 3224/11 от 21.03.2011             |
| 15 | Республика Коми, МОГО "Усинск", ГУ «Усинское лесничество», Усинское участковое лесничество, квартал 521      | 11:15:000000<br>0:3197:3У1   | Земли лесного фонда    | выполнение работ по геологическому изучению недр, разработка месторождений полезных ископаемых (недропользование (Высоконапорный водовод к БКНС-15 на Усинском нефтяном месторождении)) | 5. Низконапорный водовод ПГУ-12ГС до т.вр. ПГУ-12ГС (линейная часть на период строительства) | 1681,00      | Российская Федерация, аренда ООО "ЛУКОЙЛ-Коми", договор аренды С0990530/29/ 09-А3 от 27.03.2009  |
| 15 | Республика Коми, МОГО "Усинск", ГУ «Усинское лесничество», Усинское участковое лесничество, квартал 521, 546 | 11:15:000000<br>0:22:3У28(4) | Земли лесного фонда    | Строительство БКНС-15   | 5. Низконапорный водовод ПГУ-12ГС до т.вр. ПГУ-12ГС (линейная часть на период строительства) | 2161,00      | Российская Федерация, аренда ООО "ЛУКОЙЛ-Коми", договор аренды С0990530/18 3/16-А3 от 17.02.2016 |
| 15 | Республика Коми, МОГО "Усинск", ГУ «Усинское лесничество», Усинское участковое лесничество, квартал 546      | 11:15:000000<br>0:3243:3У1   | Земли лесного фонда    | паропровод от т.вр. к. 70Ц до к.3261 (строительство паропроводов усинского нм ТПП "ЛУКОЙЛ-Усинскнефтегаз" в 2020 г.)  | 5. Низконапорный водовод ПГУ-12ГС до т.вр. ПГУ-12ГС (линейная часть на период строительства) | 35,00        | Российская Федерация, аренда ООО "ЛУКОЙЛ-Коми", договор аренды С0990530/10 5/19-А3 от 10.07.2019 |

|               |              |              |
|---------------|--------------|--------------|
| Инва. № подл. | Подп. и дата | Взам. инв. № |
|               |              |              |

|     |        |      |       |       |      |
|-----|--------|------|-------|-------|------|
| Изм | Кол.уч | Лист | № док | Подп. | Дата |
|     |        |      |       |       |      |

6686-ПМТ

Лист

|    |  |                              |                     |  |  |         |  |
|----|--|------------------------------|---------------------|--|--|---------|--|
| 15 | Республика Коми, МОГО "Усинск", ГУ «Усинское лесничество», Усинское участковое лесничество, квартал 521      | 11:15:000000<br>0:3011:3У1   | Земли лесного фонда | Нефтеборный коллектор от к.70ц до т.вр. В НСК 3У-124 в рамках проекта "Реконструкция трубопроводов 2019 года"                          | 5. Низконапорный водовод ПГУ-12ГС до т.вр. ПГУ-12ГС (линейная часть на период строительства) | 1285,00 | Российская Федерация, аренда ООО "ЛУКОЙЛ-Коми", договор аренды С0990530/29/18-А3 от 07.02.2018                       |
| 15 | Республика Коми, МОГО "Усинск", ГУ «Усинское лесничество», Усинское участковое лесничество, квартал 521      | 11:15:000000<br>0:22:3У34(2) | Земли лесного фонда | Под строительство нефтеборного коллектора "площадка куста скв. № 7-ОЦ -точка врезки в нефтеборный трубопровод ГЗПУ-ДНС-В1              | 5. Низконапорный водовод ПГУ-12ГС до т.вр. ПГУ-12ГС (линейная часть на период строительства) | 4701,00 | Российская Федерация, аренда ООО "ЛУКОЙЛ-Коми", договор аренды С0990530/214/13-А3 от 16.12.2013                      |
| 15 | Республика Коми, МОГО "Усинск", ГУ «Усинское лесничество», Усинское участковое лесничество, квартал 521      | 11:15:000000<br>0:22:3У41(2) | Земли лесного фонда | Обустройство куста скважин № 7-ОЦ пермокарбонатной залежи:Высоконапорный водовод от БКНС-15 до куста № 7-ОЦ                            | 5. Низконапорный водовод ПГУ-12ГС до т.вр. ПГУ-12ГС (линейная часть на период строительства) | 267,00  | Российская Федерация, аренда ООО "ЛУКОЙЛ-Коми", договор аренды С0990530/103/15-А3 от 06.07.2015                      |
| 15 | Республика Коми, МОГО "Усинск", ГУ «Усинское лесничество», Усинское участковое лесничество, квартал 521, 546 | 11:15:000000<br>0:3048:3У1   | Земли лесного фонда | высоконапорный водовод «БКНС-15 – к. 70Ц»  | 5. Низконапорный водовод ПГУ-12ГС до т.вр. ПГУ-12ГС (линейная часть на период строительства) | 882,00  | Российская Федерация, аренда ООО "ЛУКОЙЛ-Коми", договор аренды в стадии переоформления Приказ МПР РК №508 06.03.2018 |
| 15 | Республика Коми, МОГО "Усинск", ГУ «Усинское лесничество», Усинское участковое лесничество, квартал 521, 546 | 11:15:040206<br>3:741:3У1    | Земли лесного фонда | Куст 430 (430, 3324, 431)  | 5. Низконапорный водовод ПГУ-12ГС до т.вр. ПГУ-12ГС (линейная часть на период строительства) | 3639,00 | Российская Федерация, аренда ООО "ЛУКОЙЛ-Коми", договор аренды С0990530/34/12-А3 от 24.02.2012                       |
| 15 | Республика Коми, МОГО "Усинск", ГУ «Усинское лесничество», Усинское участковое лесничество, квартал 546      | 11:15:040206<br>3:471:3У1(2) | Земли лесного фонда | Для эксплуатации опор ВЛ-6 кВ от ПС-35/6 кВ 15 "У" до ТП кустов скважин №№84, 3261, площадки скважины №429, куста скважин №430, Ф-1510 | 5. Низконапорный водовод ПГУ-12ГС до т.вр. ПГУ-12ГС (линейная часть на период строительства) | 76,00   | Российская Федерация, аренда ООО "ЛУКОЙЛ-Коми", договор аренды С0990530/72/17-А3 от 23.10.2017                       |

|              |              |              |
|--------------|--------------|--------------|
| Инд. № подл. | Подп. и дата | Взам. инв. № |
|              |              |              |

|     |        |      |       |       |      |
|-----|--------|------|-------|-------|------|
| Изм | Кол.уч | Лист | № док | Подп. | Дата |
|     |        |      |       |       |      |

6686-ПМТ

Лист

|    |   |                           |                     |  |  |         |  |
|----|---|---------------------------|---------------------|--|--|---------|--|
| 15 | Республика Коми, МОГО "Усинск", ГУ «Усинское лесничество», Усинское участковое лесничество, квартал 546 | 11:15:000000:22:3У42(2)   | Земли лесного фонда | Под строительство объекта:<br>"Обустройство кустов скважин №№ 12-ГС, 14-ГС, 16-ГС, 18-ГС, 20-ГС (нефтепроводы, ВЛ, паропроводы, парогенераторы)"   | 5. Низконапорный водовод ПГУ-12ГС до т.вр. ПГУ-12ГС (линейная часть на период строительства) | 9662,00 | Российская Федерация, аренда ООО "ЛУКОЙЛ-Коми", договор аренды С0990530/38/15-А3 от 09.02.2015   |
| 15 | Республика Коми, МОГО "Усинск", ГУ «Усинское лесничество», Усинское участковое лесничество, квартал 546 | 11:15:000000:0:173:3У1    | Земли лесного фонда | Куст 84 (84, 3-П, 11-П), Подъездная автодорога к кусту 84, ЛЭП-6кВ к кусту 84  | 5. Низконапорный водовод ПГУ-12ГС до т.вр. ПГУ-12ГС (линейная часть на период строительства) | 5900,00 | Российская Федерация, аренда ООО "ЛУКОЙЛ-Коми", договор аренды С0990530/25/09-А3 от 27.03.2009   |
| 15 | Республика Коми, МОГО "Усинск", ГУ «Усинское лесничество», Усинское участковое лесничество, квартал 546 | 11:15:000000:0:22:3У39(2) | Земли лесного фонда | од строительство и эксплуатацию объектов в рамках проекта "Обустройство Усинского н.м. (пермокарбоновая залежь). Об-во кустов скв.№12ГС, 14ГС,16ГС, 18ГС, 20ГС (нефтепроводы, ВЛ, паропроводы, парогенераторы). Этап 2 (доотвод) | 5. Низконапорный водовод ПГУ-12ГС до т.вр. ПГУ-12ГС (линейная часть на период строительства) | 1164,00 | Российская Федерация, аренда ООО "ЛУКОЙЛ-Коми", договор аренды С0990530/28/16-А3 от 14.03.2016   |
| 15 | Республика Коми, МОГО "Усинск", ГУ «Усинское лесничество», Усинское участковое лесничество, квартал 546 | 11:15:040206:3:429:3У1    | Земли лесного фонда | Под эксплуатацию опор ВЛ-6кВ к кусту № 14 ГС   | 5. Низконапорный водовод ПГУ-12ГС до т.вр. ПГУ-12ГС (линейная часть на период строительства) | 19,00   | Российская Федерация, аренда ООО "ЛУКОЙЛ-Коми", договор аренды С0990530/54/17-А3 от 22.05.2017   |
| 15 | Республика Коми, МОГО "Усинск", ГУ «Усинское лесничество», Усинское участковое лесничество, квартал 546 | 11:15:040206:3:787:3У1(2) | Земли лесного фонда | Строительство, реконструкция, эксплуатация линейных объектов («Строительство системы электроснабжения кустов: 12-ГС, 14-ГС, 16-ГС, 18-ГС, 20-ГС на Усинском нефтяном месторождении»)   | 5. Низконапорный водовод ПГУ-12ГС до т.вр. ПГУ-12ГС (линейная часть на период строительства) | 385,00  | Российская Федерация, аренда ООО "ЛУКОЙЛ-Коми", договор аренды С0990530/21/3/14-А3 от 19.01.2015 |

|      |        |      |       |       |      |
|------|--------|------|-------|-------|------|
| Изм. | Кол.уч | Лист | № док | Подп. | Дата |
|      |        |      |       |       |      |

|      |        |      |       |       |      |
|------|--------|------|-------|-------|------|
| Изм. | Кол.уч | Лист | № док | Подп. | Дата |
|      |        |      |       |       |      |

6686-ПМТ

Лист



|    |   |                            |                     |  |  |         |  |
|----|---|----------------------------|---------------------|--|--|---------|--|
| 15 | Республика Коми, МОГО "Усинск", ГУ «Усинское лесничество», Усинское участковое лесничество, квартал 546 | 11:15:040206 3:791:3У1     | Земли лесного фонда | Строительство, реконструкция, эксплуатация линейных объектов (Обустройство Усинского нефтяного месторождения, 2-я очередь строительства: эксплуатация коридора коммуникаций к кусту скважин № 22-ГС) | 5. Низконапорный водовод ПГУ-12ГС до т.вр. ПГУ-12ГС (линейная часть на период строительства) | 179,00  | Российская Федерация, аренда ООО "ЛУКОЙЛ-Коми", договор аренды С0990530/12 1/14-А3 от 30.04.2014 |
| 15 | Республика Коми, МОГО "Усинск", ГУ «Усинское лесничество», Усинское участковое лесничество, квартал 546 | 11:15:000000 0:3036:3У1(2) | Земли лесного фонда | под строительство и эксплуатацию объектов в рамках проекта "Обустройство Усинского н.м. (пермокарбоновая залежь). Об-во кустов скв.№12ГС, 14ГС,16ГС, 18ГС, 20ГС (нефтепроводы, ВЛ, парогенераторы)   | 5. Низконапорный водовод ПГУ-12ГС до т.вр. ПГУ-12ГС (линейная часть на период строительства) | 2407,00 | Российская Федерация, аренда ООО "ЛУКОЙЛ-Коми", договор аренды С0990530/15 6/15-А3 от 23.12.2015 |
| 15 | Республика Коми, МОГО "Усинск", ГУ «Усинское лесничество», Усинское участковое лесничество, квартал 546 | 11:15:000000 0:22:3У10(4)  | Земли лесного фонда | Обустройство кустов скв. №12ГС в рамках проекта Об-ва Усинского н.м. 5-я очередь   | 5. Низконапорный водовод ПГУ-12ГС до т.вр. ПГУ-12ГС (линейная часть на период строительства) | 1212,00 | Российская Федерация, аренда ООО "ЛУКОЙЛ-Коми", договор аренды С0990530/12 8/16-А3 от 17.08.2016 |
| 15 | Республика Коми, МОГО "Усинск", ГУ «Усинское лесничество», Усинское участковое лесничество, квартал 546 | 11:15:000000 0:22:3У27(3)  | Земли лесного фонда |  | 5. Низконапорный водовод ПГУ-12ГС до т.вр. ПГУ-12ГС (линейная часть на период строительства) | 23,00   | Российская Федерация, аренда ООО "ЛУКОЙЛ-Коми", договор аренды С0990530/18 6/14-А3 от 22.09.2014 |
| 15 | Республика Коми, МОГО "Усинск", ГУ «Усинское лесничество», Усинское участковое лесничество, квартал 546 | 11:15:000000 0:22:3У45     | Земли лесного фонда | Для размещения объектов лесного фонда  | 5. Низконапорный водовод ПГУ-12ГС до т.вр. ПГУ-12ГС (линейная часть на период строительства) | 2316,00 | Российская Федерация, аренда ООО «РН – Северная нефть»   |
| 15 | Республика Коми, МОГО "Усинск", ГУ «Усинское лесничество», Усинское участковое лесничество, квартал 546 | 11:15:000000 0:208:3У1     | Земли лесного фонда | Для размещения объектов лесного фонда  | 5. Низконапорный водовод ПГУ-12ГС до т.вр. ПГУ-12ГС (линейная часть на период строительства) | 589,00  | Российская Федерация, аренда АО «Комнедра»   |

|      |        |      |       |       |      |
|------|--------|------|-------|-------|------|
| Изм. | Кол.уч | Лист | № док | Подп. | Дата |
|      |        |      |       |       |      |

|    |   |                            |                     |  |  |         |   |
|----|---|----------------------------|---------------------|--|--|---------|---|
| 15 | Республика Коми, МОГО "Усинск", ГУ «Усинское лесничество», Усинское участковое лесничество, квартал 546 | 11:15:000000:0:3321:3У1    | Земли лесного фонда | "ВЛ 6кВ от ПС 35/6 кВ «15У» до площадки куста скважин №2" Северо-Мастерьевского месторождения нефти  | 5. Низконапорный водовод ПГУ-12ГС до т.вр. ПГУ-12ГС (линейная часть на период строительства) | 136,00  | Российская Федерация, аренда АО «Комнедра»  |
| 15 | Республика Коми, МОГО "Усинск", ГУ «Усинское лесничество», Усинское участковое лесничество, квартал 546 | 11:15:000000:0:22:3У46     | Земли лесного фонда | Для размещения объектов лесного фонда  | 5. Низконапорный водовод ПГУ-12ГС до т.вр. ПГУ-12ГС (линейная часть на период строительства) | 603,00  | Российская Федерация, аренда АО «Комнедра»  |
| 15 | Республика Коми, МОГО "Усинск", ГУ «Усинское лесничество», Усинское участковое лесничество, квартал 546 | 11:15:000000:0:22:3У10(4)  | Земли лесного фонда | Обустройство кустов скв. №12ГС в рамках проекта Об-ва Усинского н.м. 5-я очередь   | 5. Низконапорный водовод ПГУ-12ГС до т.вр. ПГУ-12ГС (для эксплуатации кранового узла №1)     | 3,60    | Российская Федерация, аренда ООО "ЛУКОЙЛ-Коми", договор аренды С0990530/128/16-А3 от 17.08.2016 |
| 15 | Республика Коми, МОГО "Усинск", ГУ «Усинское лесничество», Усинское участковое лесничество, квартал 546 | 11:15:000000:0:3036:3У1(2) | Земли лесного фонда | под строительство и эксплуатацию объектов в рамках проекта "Обустройство Усинского н.м. (пермокарбоновая залежь). Об-во кустов скв.№12ГС, 14ГС, 16ГС, 18ГС, 20ГС (нефтепроводы, ВЛ, паропроводы, парогенераторы) | 5. Низконапорный водовод ПГУ-12ГС до т.вр. ПГУ-12ГС (для эксплуатации кранового узла №1)     | 2,60    | Российская Федерация, аренда ООО "ЛУКОЙЛ-Коми", договор аренды С0990530/156/15-А3 от 23.12.2015 |
| 16 | Республика Коми, МОГО "Усинск", ГУ «Усинское лесничество», Усинское участковое лесничество, квартал 520 | 11:15:000000:0:22:3У1(16)  | Земли лесного фонда | использование лесов в соответствии с Лесным кодексом Российской Федерации  | 6. Низконапорный водовод ПГУ-15А до т.вр. ПГУ-15А (линейная часть на период строительства)   | 1890,00 | Российская Федерация, в ведении Министерств а природных ресурсов и охраны окружающей среды РК   |
| 16 | Республика Коми, МОГО "Усинск", ГУ «Усинское лесничество», Усинское участковое лесничество, квартал 520 | 11:15:040206:3:452:3У1(3)  | Земли лесного фонда | Под строительство объекта: "Обустройство кустов скважин №№ 12-ГС, 14-ГС, 16-ГС, 18-ГС, 20-ГС (нефтепроводы, ВЛ, паропроводы, парогенераторы)"  | 6. Низконапорный водовод ПГУ-15А до т.вр. ПГУ-15А (линейная часть на период строительства)   | 870,00  | Российская Федерация, аренда ООО "ЛУКОЙЛ-Коми", договор аренды С0990530/38/15-А3 от 09.02.2015  |

|              |              |              |
|--------------|--------------|--------------|
| Инд. № подл. | Подп. и дата | Взам. инв. № |
|              |              |              |

|     |        |      |       |       |      |
|-----|--------|------|-------|-------|------|
| Изм | Кол.уч | Лист | № док | Подп. | Дата |
|     |        |      |       |       |      |

6686-ПМТ

Лист

|              |              |
|--------------|--------------|
| Инв. № подл. | Взам. инв. № |
|              | Подп. и дата |

|    |   |                              |                      |  |  |         |   |
|----|---|------------------------------|----------------------|--|--|---------|---|
| 16 | Республика Коми, МОГО "Усинск", ГУ «Усинское лесничество», Усинское участковое лесничество, квартал 520 | 11:15:000000<br>0:22:3У38(2) | Земли лесного фонда  | Под реконструкцию, строительство и эксплуатацию объекта в рамках проекта: Строительство энергоцентра собственных нужд ООО "ЛУКОЙЛ-Коми"  | 6. Низконапорный водовод ПГУ-15А до т.вр. ПГУ-15А (линейная часть на период строительства) | 359,50  | Российская Федерация, аренда ООО "ЛУКОЙЛ-Коми", договор аренды С0990530/33/16-А3 от 05.02.2016  |
| 16 | Республика Коми, МОГО "Усинск", ГУ «Усинское лесничество», Усинское участковое лесничество, квартал 520 | 11:15:000000<br>0:3353:3У1   | Земли лесного фонда  | строительство, реконструкция, эксплуатация линейных объектов (Эксплуатация объектов Усинского нефтяного месторождения: внеплощадочные электрические сети с реконструкцией ПС 16У энергоцентра собственных нужд ООО «ЛУКОЙЛ-Коми»)) | 6. Низконапорный водовод ПГУ-15А до т.вр. ПГУ-15А (линейная часть на период строительства) | 381,50  | Российская Федерация, аренда ООО "ЛУКОЙЛ-Коми", договор аренды С0990530/143/15-А3 от 24.08.2015 |
| 16 | Республика Коми, МОГО "Усинск", ГУ «Усинское лесничество», Усинское участковое лесничество, квартал 520 | 11:15:000000<br>0:22:3У1(16) | Земли лесного фонда  | использование лесов в соответствии с Лесным кодексом Российской Федерации  | 6. Низконапорный водовод ПГУ-15А до т.вр. ПГУ-15А (для эксплуатации кранового узла №1)     | 6,00    | Российская Федерация, в ведении Министерства природных ресурсов и охраны окружающей среды РК    |
| 17 | Российская Федерация, Республика Коми, городской округ «Усинск», на Усинском нефтяном месторождении     | 11:15:040206<br>3:149:3У1    | земли промышленности | Площадка ППГ-1   | 7. Низконапорный водовод ПГУ-А4 до т.вр. ПГУ-А4 (линейная часть на период строительства)   | 1130,00 | Российская Федерация, аренда ООО "ЛУКОЙЛ-Коми", договор аренды 4921/18 от 20.01.2018            |
| 17 | Российская Федерация, Республика Коми, городской округ «Усинск», на Усинском нефтяном месторождении     | 11:15:040206<br>3:149:3У1    | земли промышленности | Площадка ППГ-1   | 7. Низконапорный водовод ПГУ-А4 до т.вр. ПГУ-А4 (для эксплуатации кранового узла №1)       | 9,00    | Российская Федерация, аренда ООО "ЛУКОЙЛ-Коми", договор аренды 4921/18 от 20.01.2018            |
| 18 | Республика Коми, МОГО "Усинск", ГУ «Усинское лесничество», Усинское участковое лесничество, квартал 520 | 11:15:040206<br>3:153:3У1(1) | Земли лесного фонда  | Парогенераторная установка ПГУ А-2   | 8. Низконапорный водовод ПГУ-А2 до т.вр. ПГУ-А2 (линейная часть на период строительства)   | 541,00  | Российская Федерация, аренда ООО "ЛУКОЙЛ-Коми", договор аренды С0990530/120/19-А3 от 08.08.2019 |

|     |        |      |       |       |      |
|-----|--------|------|-------|-------|------|
| Изм | Кол.уч | Лист | № док | Подп. | Дата |
|-----|--------|------|-------|-------|------|

6686-ПМТ

Лист

|    |  |                           |                     |   |  |          |  |
|----|--|---------------------------|---------------------|---|--|----------|--|
| 18 | Республика Коми, МОГО "Усинск", ГУ «Усинское лесничество», Усинское участковое лесничество, квартал 520      | 11:15:040206 3:153:3У1(1) | Земли лесного фонда | Парогенераторная установка ПГУ А-2  | 8. Низконапорный водовод ПГУ-А2 до т.вр. ПГУ-А2 (для эксплуатации кранового узла №1)         | 9,00     | Российская Федерация, аренда ООО "ЛУКОЙЛ-Коми", договор аренды С0990530/12 0/19-А3 от 08.08.2019 |
| 19 | Республика Коми, МОГО "Усинск", ГУ «Усинское лесничество», Усинское участковое лесничество, квартал 520, 521 | 11:15:000000 0:22:3У1(19) | Земли лесного фонда | использование лесов в соответствии с Лесным кодексом Российской Федерации                       | 9. Низконапорный водовод ПГУ-70ГС до т.вр. ПГУ-70ГС (линейная часть на период строительства) | 11699,00 | Российская Федерация, в ведении Министерства природных ресурсов и охраны окружающей среды РК     |
| 19 | Республика Коми, МОГО "Усинск", ГУ «Усинское лесничество», Усинское участковое лесничество, квартал 520      | 11:15:040206 3:167:3У1(1) | Земли лесного фонда | Паропроводы к скважине от ПГУ А-8   | 9. Низконапорный водовод ПГУ-70ГС до т.вр. ПГУ-70ГС (линейная часть на период строительства) | 539,00   | Российская Федерация, аренда ООО "ЛУКОЙЛ-Коми", договор аренды С0990530/12 0/19-А3 от 08.08.2019 |
| 19 | Республика Коми, МОГО "Усинск", ГУ «Усинское лесничество», Усинское участковое лесничество, квартал 520      | 11:15:000000 0:3047:3У1   | Земли лесного фонда | нефтегазопровод от «ЗУ-116 до т.вр. нефтегазопровода», Нефтегазопровод «ЗУ-115 до т.вр. ЗУ-116» | 9. Низконапорный водовод ПГУ-70ГС до т.вр. ПГУ-70ГС (линейная часть на период строительства) | 11714,00 | Российская Федерация, аренда ООО "ЛУКОЙЛ-Коми", договор аренды С0990530/71/18-А3 от 10.04.2018   |
| 19 | Республика Коми, МОГО "Усинск", ГУ «Усинское лесничество», Усинское участковое лесничество, квартал 520      | 11:15:040206 3:196:3У1    | Земли лесного фонда | Автоподъезд к кусту скважин 4041  | 9. Низконапорный водовод ПГУ-70ГС до т.вр. ПГУ-70ГС (линейная часть на период строительства) | 312,00   | Российская Федерация, аренда ООО "ЛУКОЙЛ-Коми", договор аренды С0990530/14 0/13-А3 от 11.06.2013 |
| 19 | Республика Коми, МОГО "Усинск", ГУ «Усинское лесничество», Усинское участковое лесничество, квартал 520      | 11:15:000000 0:22:3У44(1) | Земли лесного фонда | НСК от ДНС-10 до ДНС-В1   | 9. Низконапорный водовод ПГУ-70ГС до т.вр. ПГУ-70ГС (линейная часть на период строительства) | 1862,00  | Российская Федерация, аренда ООО "ЛУКОЙЛ-Коми", договор аренды С0990530/21 6/14-А3 от 19.01.2015 |
| 19 | Республика Коми, МОГО "Усинск", ГУ «Усинское лесничество», Усинское участковое лесничество, квартал 520      | 11:15:000000 0:3277:3У1   | Земли лесного фонда | НСК от ЗУ-5а до УЗ  | 9. Низконапорный водовод ПГУ-70ГС до т.вр. ПГУ-70ГС (линейная часть на период строительства) | 1796,00  | Российская Федерация, аренда ООО "ЛУКОЙЛ-Коми", договор аренды С0990530/12 2/19-А3 от 19.08.2019 |

|              |              |              |
|--------------|--------------|--------------|
| Изм. № подл. | Подп. и дата | Взам. инв. № |
|              |              |              |

|     |        |      |       |       |      |
|-----|--------|------|-------|-------|------|
| Изм | Кол.уч | Лист | № док | Подп. | Дата |
|     |        |      |       |       |      |

6686-ПМТ

Лист

|    |   |                              |                     |   |  |         |  |
|----|---|------------------------------|---------------------|---|--|---------|--|
| 19 | Республика Коми, МОГО "Усинск", ГУ «Усинское лесничество», Усинское участковое лесничество, квартал 520 | 11:15:000000<br>0:165:3У1    | Земли лесного фонда | для эксплуатации ДНС-13 и трубопроводов   | 9. Низконапорный водовод ПГУ-70ГС до т.вр. ПГУ-70ГС (линейная часть на период строительства) | 681,00  | Российская Федерация, аренда ООО "ЛУКОЙЛ-Коми", договор аренды С0990530/18 8/13-А3 от 06.11.2013 |
| 19 | Республика Коми, МОГО "Усинск", ГУ «Усинское лесничество», Усинское участковое лесничество, квартал 520 | 11:15:000000<br>0:2741:3У1   | Земли лесного фонда | под строительство В/л скв.11058, 11060 - 3У-18 (0,3970 га)  | 9. Низконапорный водовод ПГУ-70ГС до т.вр. ПГУ-70ГС (линейная часть на период строительства) | 1990,00 | Российская Федерация, аренда ООО "ЛУКОЙЛ-Коми", договор аренды С0990530/68/16-А3 от 29.04.2016   |
| 19 | Республика Коми, МОГО "Усинск", ГУ «Усинское лесничество», Усинское участковое лесничество, квартал 521 | 11:15:000000<br>0:325:3У1(1) | Земли лесного фонда | Автоморога "Усинск-Харьяга-Куст скважин № 2811" - Скважин № 604   | 9. Низконапорный водовод ПГУ-70ГС до т.вр. ПГУ-70ГС (линейная часть на период строительства) | 7339,50 | Российская Федерация, аренда ООО "ЛУКОЙЛ-Коми", договор аренды С0990530/14 0/13-А3 от 11.06.2013 |
| 19 | Республика Коми, МОГО "Усинск", ГУ «Усинское лесничество», Усинское участковое лесничество, квартал 521 | 11:15:000000<br>0:3349:3У1   | Земли лесного фонда | строительство, реконструкция, эксплуатация линейных объектов (Эксплуатация объектов Усинского нефтяного месторождения (ВЛ-6кВ Ф-1611 «У» (для проведения приемки-передачи земельного участка))  | 9. Низконапорный водовод ПГУ-70ГС до т.вр. ПГУ-70ГС (линейная часть на период строительства) | 263,00  | Российская Федерация, аренда ООО "ЛУКОЙЛ-Коми", договор аренды С0990530/14 3/15-А3 от 24.08.2015 |
| 19 | Республика Коми, МОГО "Усинск", ГУ «Усинское лесничество», Усинское участковое лесничество, квартал 521 | 11:15:040205<br>8:589:3У1    | Земли лесного фонда | Осуществление геологического изучения недр, разведка и добыча полезных ископаемых. С целью: "Эксплуатация объектов обустройства (сооружений обустройства) Усинского нефтяного месторождения" (недропользование (эксплуатация площадки куста скважин №3033 (скважины №№3031, 3087, 3032, 3085, 3033, 3086, 3034, 3088, 3035, 3089) (1,2400 га) | 9. Низконапорный водовод ПГУ-70ГС до т.вр. ПГУ-70ГС (линейная часть на период строительства) | 2724,00 | Российская Федерация, аренда ООО "ЛУКОЙЛ-Коми", договор аренды С0990530/17/12-А3 от 20.04.2012   |

|              |              |              |
|--------------|--------------|--------------|
| Инд. № подл. | Подп. и дата | Взам. инв. № |
|              |              |              |

|     |        |      |       |       |      |
|-----|--------|------|-------|-------|------|
| Изм | Кол.уч | Лист | № док | Подп. | Дата |
|     |        |      |       |       |      |

6686-ПМТ

Лист

|    |   |                           |                     |  |  |         |  |
|----|---|---------------------------|---------------------|--|--|---------|--|
| 19 | Республика Коми, МОГО "Усинск", ГУ «Усинское лесничество», Усинское участковое лесничество, квартал 521 | 11:15:040205<br>8:481:3У1 | Земли лесного фонда | выполнение работ по геологическому изучению недр, разработка месторождений полезных ископаемых (недропользование (Коридор коммуникаций к кусту А-9 на Усинском нефтяном месторождении))  | 9. Низконапорный водовод ПГУ-70ГС до т.вр. ПГУ-70ГС (линейная часть на период строительства) | 1937,00 | Российская Федерация, аренда ООО "ЛУКОЙЛ-Коми", договор аренды С0990530/29/09-А3 от 27.03.2009 |
| 19 | Республика Коми, МОГО "Усинск", ГУ «Усинское лесничество», Усинское участковое лесничество, квартал 521 | 11:15:040205<br>8:589:3У1 | Земли лесного фонда | Осуществление геологического изучения недр, разведка и добыча полезных ископаемых. С целью: "Эксплуатация объектов обустройства (сооружений обустройства) Усинского нефтяного месторождения" (недропользование (эксплуатация площадки куста скважин №3033 (скважины №№3031, 3087, 3032, 3085, 3033, 3086, 3034, 3088, 3035, 3089) (1,2400 га)) | 9. Низконапорный водовод ПГУ-70ГС до т.вр. ПГУ-70ГС (линейная часть на период строительства) | 38,00   | Российская Федерация, аренда ООО "ЛУКОЙЛ-Коми", договор аренды С0990530/17/12-А3 от 20.04.2012 |
| 19 | Республика Коми, МОГО "Усинск", ГУ «Усинское лесничество», Усинское участковое лесничество, квартал 521 | 11:15:040205<br>8:589:3У1 | Земли лесного фонда | Осуществление геологического изучения недр, разведка и добыча полезных ископаемых. С целью: "Эксплуатация объектов обустройства (сооружений обустройства) Усинского нефтяного месторождения" (недропользование (эксплуатация площадки куста скважин №3033 (скважины №№3031, 3087, 3032, 3085, 3033, 3086, 3034, 3088, 3035, 3089) (1,2400 га)) | 9. Низконапорный водовод ПГУ-70ГС до т.вр. ПГУ-70ГС (линейная часть на период строительства) | 237,00  | Российская Федерация, аренда ООО "ЛУКОЙЛ-Коми", договор аренды С0990530/17/12-А3 от 20.04.2012 |

|               |              |              |
|---------------|--------------|--------------|
| Инва. № подл. | Подп. и дата | Взам. инв. № |
|               |              |              |

|     |        |      |       |       |      |
|-----|--------|------|-------|-------|------|
| Изм | Кол.уч | Лист | № док | Подп. | Дата |
|     |        |      |       |       |      |

6686-ПМТ

Лист

|              |              |              |
|--------------|--------------|--------------|
| Инв. № подл. | Подп. и дата | Взам. инв. № |
|              |              |              |

|    |   |                            |                     |  |  |              |  |
|----|---|----------------------------|---------------------|--|--|--------------|--|
| 19 | Республика Коми, МОГО "Усинск", ГУ «Усинское лесничество», Усинское участковое лесничество, квартал 521 | 11:15:040205<br>8:482:3У1  | Земли лесного фонда | выполнение работ по геологическому изучению недр, разработка месторождений полезных ископаемых (недропользование (Коридор коммуникаций от скважины 11060 до ГЗПУ-18 на Усинском нефтяном месторождении))                                   | 9. Низконапорный водовод ПГУ-70ГС до т.вр. ПГУ-70ГС (линейная часть на период строительства) | 282,00       | Российская Федерация, аренда ООО "ЛУКОЙЛ-Коми", договор аренды С0990530/29/09-А3 от 27.03.2009   |
| 19 | Республика Коми, МОГО "Усинск", ГУ «Усинское лесничество», Усинское участковое лесничество, квартал 521 | 11:15:040205<br>8:544:3У1  | Земли лесного фонда | выполнение работ по геологическому изучению недр, разработка месторождений полезных ископаемых (недропользование (эксплуатация куста № 3038 (3094,3040,3093,3039,3092,3038,3091,3097,3036)))   | 9. Низконапорный водовод ПГУ-70ГС до т.вр. ПГУ-70ГС (линейная часть на период строительства) | 1859,00      | Российская Федерация, аренда ООО "ЛУКОЙЛ-Коми", договор аренды С0990530/34/12-А3 от 24.02.2012   |
| 19 | Республика Коми, МОГО "Усинск", ГУ «Усинское лесничество», Усинское участковое лесничество, квартал 521 | 11:15:040205<br>8:545:3У1  | Земли лесного фонда | выполнение работ по геологическому изучению недр, разработка месторождений полезных ископаемых (недропользование (эксплуатация куста № 3038 (3094,3040,3093,3039,3092,3038,3091,3037,3036) (для приемки-передачи)))                        | 9. Низконапорный водовод ПГУ-70ГС до т.вр. ПГУ-70ГС (линейная часть на период строительства) | 1747,00      | Российская Федерация, аренда ООО "ЛУКОЙЛ-Коми", договор аренды С0990530/34/12-А3 от 24.02.2012   |
| 19 | Республика Коми, МОГО "Усинск", ГУ «Усинское лесничество», Усинское участковое лесничество, квартал 521 | 11:15:000000<br>0:3401:3У1 | Земли лесного фонда | Строительство, реконструкция, эксплуатация линейных объектов ("Обустройство Усинского нефтяного месторождения, 2-я очередь строительства: Эксплуатация коридора коммуникаций к площадке одиночной скважины №8-ОЦ, №23-ГС, №26-ГС, №70-ГС") | 9. Низконапорный водовод ПГУ-70ГС до т.вр. ПГУ-70ГС (линейная часть на период строительства) | 30138,0<br>0 | Российская Федерация, аренда ООО "ЛУКОЙЛ-Коми", договор аренды С0990530/12/1/14-А3 от 30.04.2014 |
| 19 | Республика Коми, МОГО "Усинск", ГУ «Усинское лесничество», Усинское участковое лесничество, квартал 521 | 11:15:040205<br>9:289:3У1  | Земли лесного фонда | Площадка под куст скважин 3043 (3095, 3041, 3096, 3042, 3097, 3043, 3098, 3044, 3099)  | 9. Низконапорный водовод ПГУ-70ГС до т.вр. ПГУ-70ГС (линейная часть на период строительства) | 247,00       | Российская Федерация, аренда ООО "ЛУКОЙЛ-Коми", договор аренды С0990530/17/12-А3 от 20.04.2012   |

|     |        |      |       |       |      |
|-----|--------|------|-------|-------|------|
| Изм | Кол.уч | Лист | № док | Подп. | Дата |
|     |        |      |       |       |      |

6686-ПМТ

Лист

|    |   |                              |                      |   |  |         |  |
|----|---|------------------------------|----------------------|---|--|---------|--|
| 19 | Республика Коми, МОГО "Усинск", ГУ «Усинское лесничество», Усинское участковое лесничество, квартал 521 | 11:15:000000<br>0:22:3У27(4) | Земли лесного фонда  | под строительство и эксплуатацию коридора коммуникаций к кустам скважин 8-ОЦ, 22-ГС, 23-ГС, 26-ГС, 70-ГС  | 9. Низконапорный водовод ПГУ-70ГС до т.вр. ПГУ-70ГС (линейная часть на период строительства) | 8489,00 | Российская Федерация, аренда ООО "ЛУКОЙЛ-Коми", договор аренды С0990530/18 6/14-А3 от 22.09.2014 |
| 19 | Республика Коми, МОГО "Усинск", ГУ «Усинское лесничество», Усинское участковое лесничество, квартал 521 | 11:15:000000<br>0:3247:3У1   | Земли лесного фонда  | паропровод от ПГУ 70ГС до кустов 2988, 2982, 2983, 2985, 2986, 3036, 602, 3043, 3036 (строительство паропроводов усинского нм ТПП "ЛУКОЙЛ-Усинскнефтегаз" в 2020 г.)                    | 9. Низконапорный водовод ПГУ-70ГС до т.вр. ПГУ-70ГС (линейная часть на период строительства) | 7326,00 | Российская Федерация, аренда ООО "ЛУКОЙЛ-Коми", договор аренды С0990530/10 5/19-А3 от 10.07.2019 |
| 19 | Республика Коми, МОГО "Усинск", ГУ «Усинское лесничество», Усинское участковое лесничество, квартал 521 | 11:15:000000<br>0:3197:3У1   | Земли лесного фонда  | выполнение работ по геологическому изучению недр, разработка месторождений полезных ископаемых (недропользование (Высоконапорный водовод к БКНС-15 на Усинском нефтяном месторождении)) | 9. Низконапорный водовод ПГУ-70ГС до т.вр. ПГУ-70ГС (линейная часть на период строительства) | 117,00  | Российская Федерация, аренда ООО "ЛУКОЙЛ-Коми", договор аренды С0990530/29/09-А3 от 27.03.2009   |
| 19 | Российская Федерация, Республика Коми, городской округ «Усинск», на Усинском нефтяном месторождении     | 11:15:000000<br>0:2715:3У1   | земли промышленности | Для эксплуатации опор ЛЭП 6кВ от ПС 35/6 14 "У" до кустов скв. №№ 3043, 2821, 2822, 422, 2986, 2988, 589, скв. 8-ОЦ, 3У-112, Ф-1417   | 9. Низконапорный водовод ПГУ-70ГС до т.вр. ПГУ-70ГС (линейная часть на период строительства) | 13,00   | Российская Федерация, аренда ООО "ЛУКОЙЛ-Коми", договор аренды 4880/17 от 05.12.2017             |
| 19 | Республика Коми, МОГО "Усинск", ГУ «Усинское лесничество», Усинское участковое лесничество, квартал 521 | 11:15:000000<br>0:22:3У15(7) | Земли лесного фонда  | Площадка куста 589 (скв: 602, 603, 589, 590, 617)   | 9. Низконапорный водовод ПГУ-70ГС до т.вр. ПГУ-70ГС (линейная часть на период строительства) | 44,00   | Российская Федерация, аренда ООО "ЛУКОЙЛ-Коми", договор аренды С0990530/12/17-А3 от 10.03.2017   |
| 19 | Республика Коми, МОГО "Усинск", ГУ «Усинское лесничество», Усинское участковое лесничество, квартал 521 | 11:15:000000<br>0:324:3У1    | Земли лесного фонда  | Автодорога "Куст скважин № 2986 - Куст скважин № 589"   | 9. Низконапорный водовод ПГУ-70ГС до т.вр. ПГУ-70ГС (линейная часть на период строительства) | 450,00  | Российская Федерация, аренда ООО "ЛУКОЙЛ-Коми", договор аренды С0990530/14 0/13-А3 от 11.06.2013 |

|               |              |              |
|---------------|--------------|--------------|
| Инва. № подл. | Подп. и дата | Взам. инв. № |
|               |              |              |

|     |        |      |       |       |      |
|-----|--------|------|-------|-------|------|
| Изм | Кол.уч | Лист | № док | Подп. | Дата |
|     |        |      |       |       |      |

6686-ПМТ

Лист



|              |              |
|--------------|--------------|
| Инв. № подл. | Взам. инв. № |
|              | Подп. и дата |

|    |   |                           |                      |   |  |         |  |
|----|---|---------------------------|----------------------|---|--|---------|--|
| 19 | Республика Коми, МОГО "Усинск", ГУ «Усинское лесничество», Усинское участковое лесничество, квартал 521 | 11:15:040205<br>9:255:3У1 | Земли лесного фонда  | выполнение работ по геологическому изучению недр, разработка месторождений полезных ископаемых (недропользование (эксплуатация площадки скважины № 604 (для приемки-передачи)))             | 9. Низконапорный водовод ПГУ-70ГС до т.вр. ПГУ-70ГС (линейная часть на период строительства) | 2860,00 | Российская Федерация, аренда ООО "ЛУКОЙЛ-Коми", договор аренды С0990530/34/12-А3 от 24.02.2012   |
| 19 | Республика Коми, МОГО "Усинск", ГУ «Усинское лесничество», Усинское участковое лесничество, квартал 521 | 11:15:040205<br>9:254:3У1 | Земли лесного фонда  | выполнение работ по геологическому изучению недр, разработка месторождений полезных ископаемых (недропользование (эксплуатация площадки скважины №604))                                     | 9. Низконапорный водовод ПГУ-70ГС до т.вр. ПГУ-70ГС (линейная часть на период строительства) | 612,00  | Российская Федерация, аренда ООО "ЛУКОЙЛ-Коми", договор аренды С0990530/34/12-А3 от 24.02.2012   |
| 19 | Республика Коми, МОГО "Усинск", ГУ «Усинское лесничество», Усинское участковое лесничество, квартал 521 | 11:15:040205<br>9:283:3У1 | Земли лесного фонда  | Осуществление геологического изучения недр, разведка и добыча полезных ископаемых (С целью: Обустройство Усинского нефтяного месторождения: автодорога к кусту скважин № 70-ГС (0,7200 га)) | 9. Низконапорный водовод ПГУ-70ГС до т.вр. ПГУ-70ГС (линейная часть на период строительства) | 540,00  | Российская Федерация, аренда ООО "ЛУКОЙЛ-Коми", договор аренды С0990530/14/3/15-А3 от 24.08.2015 |
| 19 | Республика Коми, МОГО "Усинск", ГУ «Усинское лесничество», Усинское участковое лесничество, квартал 521 | 11:15:040205<br>9:284:3У1 | Земли лесного фонда  | Площадка вагон домиков куста скважин 70-ГС  | 9. Низконапорный водовод ПГУ-70ГС до т.вр. ПГУ-70ГС (линейная часть на период строительства) | 5264,00 | Российская Федерация, аренда ООО "ЛУКОЙЛ-Коми", договор аренды С0990530/14/3/15-А3 от 24.08.2015 |
| 19 | Республика Коми, МОГО "Усинск", ГУ «Усинское лесничество», Усинское участковое лесничество, квартал 521 | 11:15:040205<br>9:282:3У1 | Земли лесного фонда  | Осуществление геологического изучения недр, разведка и добыча полезных ископаемых (С целью: Обустройство Усинского нефтяного месторождения: куст скважин № 70-ГС, (5,9641 га))              | 9. Низконапорный водовод ПГУ-70ГС до т.вр. ПГУ-70ГС (линейная часть на период строительства) | 7450,00 | Российская Федерация, аренда ООО "ЛУКОЙЛ-Коми", договор аренды С0990530/14/3/15-А3 от 24.08.2015 |
| 19 | Российская Федерация, Республика Коми, городской округ «Усинск», на Усинском нефтяном месторождении     | 11:15:040205<br>9:3У1     | земли промышленности | Неразграниченная государственная собственность  | 9. Низконапорный водовод ПГУ-70ГС до т.вр. ПГУ-70ГС (линейная часть на период строительства) | 818,50  | Российская Федерация, в ведении администрации МО ГО Усинск                                       |

|     |        |      |       |       |      |
|-----|--------|------|-------|-------|------|
| Изм | Кол.уч | Лист | № док | Подп. | Дата |
|-----|--------|------|-------|-------|------|

6686-ПМТ

Лист

|    |   |                              |                      |  |  |          |  |
|----|---|------------------------------|----------------------|--|--|----------|--|
| 19 | Российская Федерация, Республика Коми, городской округ «Усинск», на Усинском нефтяном месторождении           | 11:15:040205<br>9:118:3У1    | земли промышленности | недропользование ;Строительство промысловых трубопроводов Усинского месторождения по ТПП ЛУКОЙЛ-Усинскнефтегаз; 2019 года строительства)                                       | 9. Низконапорный водовод ПГУ-70ГС до т.вр. ПГУ-70ГС (линейная часть на период строительства) | 639,00   | Российская Федерация, аренда ООО "ЛУКОЙЛ-Коми", договор аренды 4986/18 от 31.03.2018             |
| 19 | Российская Федерация, Республика Коми, городской округ «Усинск», на Усинском нефтяном месторождении           | 11:15:040205<br>9:231:3У1    | земли промышленности | недропользование (эксплуатация объектов обустройства Усинского нефтяного месторождения (куст 3043 (3095, 3041, 3096, 3042, 3097, 3043, 3098, 3044, 3099))).                    | 9. Низконапорный водовод ПГУ-70ГС до т.вр. ПГУ-70ГС (линейная часть на период строительства) | 577,00   | Российская Федерация, аренда ООО "ЛУКОЙЛ-Коми", договор аренды 5158/19 от 26.03.2019             |
| 19 | Республика Коми, МОГО " Усинск", ГУ «Усинское лесничество», Усинское участковое лесничество, квартал 521      | 11:15:040205<br>9:282:3У1    | Земли лесного фонда  | Осуществление геологического изучения недр, разведка и добыча полезных ископаемых (С целью: Обустройство Усинского нефтяного месторождения: куст скважин № 70-ГС, (5,9641 га)) | 9. Низконапорный водовод ПГУ-70ГС до т.вр. ПГУ-70ГС (для эксплуатации кранового узла №1)     | 6,00     | Российская Федерация, аренда ООО "ЛУКОЙЛ-Коми", договор аренды С0990530/14 3/15-А3 от 24.08.2015 |
| 19 | Республика Коми, МОГО " Усинск", ГУ «Усинское лесничество», Усинское участковое лесничество, квартал 521      | 11:15:000000<br>0:2650:3У1   | Земли лесного фонда  | Для размещения объектов лесного фонда  | 9. Низконапорный водовод ПГУ-70ГС до т.вр. ПГУ-70ГС (линейная часть на период строительства) | 879,00   | Российская Федерация, аренда ПАО «МРСК Северо-Запада»  |
| 21 | Республика Коми, МОГО " Усинск", ГУ «Усинское лесничество», Усинское участковое лесничество, квартал 520, 521 | 11:15:000000<br>0:22:3У1(21) | Земли лесного фонда  | использование лесов в соответствии с Лесным кодексом Российской Федерации  | Низконапорный водовод ПГУ-А19 до т.вр. ПГУ-А19 (линейная часть на период строительства)      | 13635,00 | Российская Федерация, в ведении Министерства природных ресурсов и охраны окружающей среды РК     |
| 21 | Республика Коми, МОГО " Усинск", ГУ «Усинское лесничество», Усинское участковое лесничество, квартал 520      | 11:15:000000<br>0:22:3У12(4) | Земли лесного фонда  | Нефтепровод к кусту А-7  | Низконапорный водовод ПГУ-А19 до т.вр. ПГУ-А19 (линейная часть на период строительства)      | 136,00   | Российская Федерация, аренда ООО "ЛУКОЙЛ-Коми", договор аренды С0990530/17/ 12-А3 от 20.04.2012  |

|               |              |              |
|---------------|--------------|--------------|
| Инва. № подл. | Подп. и дата | Взам. инв. № |
|               |              |              |

|     |        |      |       |       |      |
|-----|--------|------|-------|-------|------|
| Изм | Кол.уч | Лист | № док | Подп. | Дата |
|     |        |      |       |       |      |

6686-ПМТ

Лист

|    |  |                               |                      |  |   |         |   |
|----|--|-------------------------------|----------------------|--|---|---------|---|
| 21 | Республика Коми, МОГО "Усинск", ГУ «Усинское лесничество», Усинское участковое лесничество, квартал 520, 521 | 11:15:000000<br>0:22:3У33(1)  | Земли лесного фонда  | обустройство Усинского нефтяного месторождения. 9-ая очередь строительства:                              | Низконапорный водовод ПГУ-А19 до т.вр. ПГУ-А19 (линейная часть на период строительства) | 3453,00 | Российская Федерация, аренда ООО "ЛУКОЙЛ-Коми", договор аренды в стадии переоформления          |
| 21 | Республика Коми, МОГО "Усинск", ГУ «Усинское лесничество», Усинское участковое лесничество, квартал 520, 521 | 11:15:000000<br>0:22:3У44(2)  | Земли лесного фонда  | НСК "ГЗПУ-112, 111, 110, 109 до ДНС-10"  | Низконапорный водовод ПГУ-А19 до т.вр. ПГУ-А19 (линейная часть на период строительства) | 972,00  | Российская Федерация, аренда ООО "ЛУКОЙЛ-Коми", договор аренды С0990530/216/14-А3 от 19.01.2015 |
| 21 | Республика Коми, МОГО "Усинск", ГУ «Усинское лесничество», Усинское участковое лесничество, квартал 520      | 11:15:000000<br>0:3277:3У1    | Земли лесного фонда  | НСК от 3У-5а до У3   | Низконапорный водовод ПГУ-А19 до т.вр. ПГУ-А19 (линейная часть на период строительства) | 895,00  | Российская Федерация, аренда ООО "ЛУКОЙЛ-Коми", договор аренды С0990530/122/19-А3 от 19.08.2019 |
| 21 | Республика Коми, МОГО "Усинск", ГУ «Усинское лесничество», Усинское участковое лесничество, квартал 520, 521 | 11:15:000000<br>0:2862:3У1(1) | Земли лесного фонда  | Для эксплуатации опор ВЛ-6 кВ от ЗРУ-6кВ РП-19 до КРН-5, ТП кустов скважин №№1290, А-2, А-7, 16Р, Ф-1905 | Низконапорный водовод ПГУ-А19 до т.вр. ПГУ-А19 (линейная часть на период строительства) | 60,00   | Российская Федерация, аренда ООО "ЛУКОЙЛ-Коми", договор аренды С0990530/72/17-А3 от 23.10.2017  |
| 21 | Республика Коми, МОГО "Усинск", ГУ «Усинское лесничество», Усинское участковое лесничество, квартал 520, 521 | 11:15:000000<br>0:325:3У1(2)  | Земли лесного фонда  | Автомаршрута "Усинск-Харьяга-Куст скважин № 2811" - Скважин № 604  | Низконапорный водовод ПГУ-А19 до т.вр. ПГУ-А19 (линейная часть на период строительства) | 533,00  | Российская Федерация, аренда ООО "ЛУКОЙЛ-Коми", договор аренды С0990530/140/13-А3 от 11.06.2013 |
| 21 | Российская Федерация, Республика Коми, городской округ «Усинск», на Усинском нефтяном месторождении          | 11:15:040205<br>8:3У5         | земли промышленности | ГЗПУ-18  | Низконапорный водовод ПГУ-А19 до т.вр. ПГУ-А19 (линейная часть на период строительства) | 902,00  | Российская Федерация, аренда ООО "ЛУКОЙЛ-Коми", договор аренды 2970/10 от 26.08.2010            |
| 21 | Российская Федерация, Республика Коми, городской округ «Усинск», на Усинском м.н.                            | 11:15:040205<br>8:3У4         | земли промышленности | Автоподъезд от ГЗПУ-18 до скв. 604   | Низконапорный водовод ПГУ-А19 до т.вр. ПГУ-А19 (линейная часть на период строительства) | 675,00  | Российская Федерация, аренда ООО "ЛУКОЙЛ-Коми", договор аренды 3305/11 от 11.04.2011            |

|              |              |              |
|--------------|--------------|--------------|
| Инд. № подл. | Подп. и дата | Взам. инв. № |
|              |              |              |

|     |        |      |       |       |      |
|-----|--------|------|-------|-------|------|
| Изм | Кол.уч | Лист | № док | Подп. | Дата |
|     |        |      |       |       |      |

6686-ПМТ

Лист

|    |  |                              |                     |   |   |         |  |
|----|--|------------------------------|---------------------|---|---|---------|--|
| 21 | Республика Коми, МОГО "Усинск", ГУ «Усинское лесничество», Усинское участковое лесничество, квартал 520, 521 | 11:15:000000<br>0:322:3У1    | Земли лесного фонда | Автодорога "Усинск-Харьяга-Куст скважин № 2811" - (Участок - 1)   | Низконапорный водовод ПГУ-А19 до т.вр. ПГУ-А19 (линейная часть на период строительства) | 161,00  | Российская Федерация, аренда ООО "ЛУКОЙЛ-Коми", договор аренды С0990530/14 0/13-А3 от 11.06.2013 |
| 21 | Республика Коми, МОГО "Усинск", ГУ «Усинское лесничество», Усинское участковое лесничество, квартал 520, 521 | 11:15:000000<br>0:22:3У44(2) | Земли лесного фонда | НСК "ГЗПУ-109-т.врезки"   | Низконапорный водовод ПГУ-А19 до т.вр. ПГУ-А19 (линейная часть на период строительства) | 4605,00 | Российская Федерация, аренда ООО "ЛУКОЙЛ-Коми", договор аренды С0990530/21 6/14-А3 от 19.01.2015 |
| 21 | Республика Коми, МОГО "Усинск", ГУ «Усинское лесничество», Усинское участковое лесничество, квартал 520      | 11:15:000000<br>0:3197:3У1   | Земли лесного фонда | выполнение работ по геологическому изучению недр, разработка месторождений полезных ископаемых (недропользование (Высоконапорный водовод к БКНС-15 на Усинском нефтяном месторождении)) | Низконапорный водовод ПГУ-А19 до т.вр. ПГУ-А19 (линейная часть на период строительства) | 1509,00 | Российская Федерация, аренда ООО "ЛУКОЙЛ-Коми", договор аренды С0990530/29/09-А3 от 27.03.2009   |
| 21 | Республика Коми, МОГО "Усинск", ГУ «Усинское лесничество», Усинское участковое лесничество, квартал 520      | 11:15:040205<br>8:124:3У1    | Земли лесного фонда | Выполнение работ по геологическому изучению недр, разработка месторождений полезных ископаемых (Автодорога "Скважина № 585 - Куст скважин № 2914")                                      | Низконапорный водовод ПГУ-А19 до т.вр. ПГУ-А19 (линейная часть на период строительства) | 2328,00 | Российская Федерация, аренда ООО "ЛУКОЙЛ-Коми", договор аренды С0990530/14 0/13-А3 от 11.06.2013 |
| 21 | Республика Коми, МОГО "Усинск", ГУ «Усинское лесничество», Усинское участковое лесничество, квартал 520      | 11:15:040205<br>8:530:3У1    | Земли лесного фонда | выполнение работ по геологическому изучению недр, разработка месторождений полезных ископаемых (недропользование (эксплуатация куста площадки № 584 скв. 584,2974,2973))                | Низконапорный водовод ПГУ-А19 до т.вр. ПГУ-А19 (линейная часть на период строительства) | 335,00  | Российская Федерация, аренда ООО "ЛУКОЙЛ-Коми", договор аренды С0990530/34/12-А3 от 24.02.2012   |
| 21 | Республика Коми, МОГО "Усинск", ГУ «Усинское лесничество», Усинское участковое лесничество, квартал 520      | 11:15:040205<br>8:110:3У1    | Земли лесного фонда | для эксплуатации парогенераторной установки ПГУ А-19 на Усинском месторождении нефти  | Низконапорный водовод ПГУ-А19 до т.вр. ПГУ-А19 (линейная часть на период строительства) | 1353,00 | Российская Федерация, аренда ООО "ЛУКОЙЛ-Коми", договор аренды С0990530/12 0/19-А3 от 08.08.2019 |

|               |              |              |
|---------------|--------------|--------------|
| Инва. № подл. | Подп. и дата | Взам. инв. № |
|               |              |              |

|     |        |      |       |       |      |
|-----|--------|------|-------|-------|------|
| Изм | Кол.уч | Лист | № док | Подп. | Дата |
|     |        |      |       |       |      |

6686-ПМТ

Лист

|    |   |                              |                      |  |   |          |  |
|----|---|------------------------------|----------------------|--|---|----------|--|
| 21 | Республика Коми, МОГО "Усинск", ГУ «Усинское лесничество», Усинское участковое лесничество, квартал 520 | 11:15:040205<br>8:110:3У1    | Земли лесного фонда  | для эксплуатации парогенераторной установки ПГУ А-19 на Усинском месторождении нефти | Низконапорный водовод ПГУ-А19 до т.вр. ПГУ-А19 (для эксплуатации кранового узла №1)     | 20,00    | Российская Федерация, аренда ООО "ЛУКОЙЛ-Коми", договор аренды С0990530/12 0/19-А3 от 08.08.2019 |
| 21 | Республика Коми, МОГО "Усинск", ГУ «Усинское лесничество», Усинское участковое лесничество, квартал 520 | 11:15:040205<br>8:110:3У1    | Земли лесного фонда  | для эксплуатации парогенераторной установки ПГУ А-19 на Усинском месторождении нефти | Низконапорный водовод ПГУ-А19 до т.вр. ПГУ-А19 (для эксплуатации кранового узла №2)     | 9,00     | Российская Федерация, аренда ООО "ЛУКОЙЛ-Коми", договор аренды С0990530/12 0/19-А3 от 08.08.2019 |
| 21 | Республика Коми, МОГО "Усинск", ГУ «Усинское лесничество», Усинское участковое лесничество, квартал 520 | 11:15:040205<br>8:110:3У1    | Земли лесного фонда  | для эксплуатации парогенераторной установки ПГУ А-19 на Усинском месторождении нефти | Низконапорный водовод ПГУ-А19 до т.вр. ПГУ-А19 (для эксплуатации кранового узла №3)     | 9,00     | Российская Федерация, аренда ООО "ЛУКОЙЛ-Коми", договор аренды С0990530/12 0/19-А3 от 08.08.2019 |
| 21 | Российская Федерация, Республика Коми, городской округ «Усинск», на Усинском нефтяном месторождении     | 11:15:040205<br>8:3У1        | земли промышленности | Неразграниченная государственная собственность                                       | Низконапорный водовод ПГУ-А19 до т.вр. ПГУ-А19 (линейная часть на период строительства) | 575,00   | Российская Федерация, в ведении администрации МО ГО Усинск                                       |
| 22 | Республика Коми, МОГО "Усинск", ГУ «Усинское лесничество», Усинское участковое лесничество, квартал 520 | 11:15:000000<br>0:22:3У1(22) | Земли лесного фонда  | использование лесов в соответствии с Лесным кодексом Российской Федерации            | Низконапорный водовод ПГУ-А8 до т.вр. ПГУ-А8 (линейная часть на период строительства)   | 23169,00 | Российская Федерация, в ведении Министерства природных ресурсов и охраны окружающей среды РК     |
| 22 | Республика Коми, МОГО "Усинск", ГУ «Усинское лесничество», Усинское участковое лесничество, квартал 520 | 11:15:000000<br>0:22:3У1(22) | Земли лесного фонда  | использование лесов в соответствии с Лесным кодексом Российской Федерации            | Низконапорный водовод ПГУ-А8 до т.вр. ПГУ-А8 (для эксплуатации кранового узла №2)       | 20       | Российская Федерация, в ведении Министерства природных ресурсов и охраны окружающей среды РК     |
| 22 | Республика Коми, МОГО "Усинск", ГУ «Усинское лесничество», Усинское участковое лесничество, квартал 520 | 11:15:000000<br>0:22:3У1(22) | Земли лесного фонда  | использование лесов в соответствии с Лесным кодексом Российской Федерации            | Низконапорный водовод ПГУ-А8 до т.вр. ПГУ-А8 (для эксплуатации кранового узла №4)       | 16       | Российская Федерация, в ведении Министерства природных ресурсов и охраны окружающей среды РК     |

|              |              |              |
|--------------|--------------|--------------|
| Изм. № подл. | Подп. и дата | Взам. инв. № |
|              |              |              |

|     |        |      |       |       |      |
|-----|--------|------|-------|-------|------|
| Изм | Кол.уч | Лист | № док | Подп. | Дата |
|     |        |      |       |       |      |

6686-ПМТ

Лист

|              |              |
|--------------|--------------|
| Инв. № подл. | Взам. инв. № |
|              | Подп. и дата |

|    |   |                               |                      |   |  |         |  |
|----|---|-------------------------------|----------------------|---|--|---------|--|
| 22 | Республика Коми, МОГО "Усинск", ГУ «Усинское лесничество», Усинское участковое лесничество, квартал 520 | 11:15:000000<br>0:22:3У1(22)  | Земли лесного фонда  | использование лесов в соответствии с Лесным кодексом Российской Федерации               | Низконапорный водовод от БКНС-15 до БКНС-6 (площадка для эксплуатации дренажного колодца ПК 15 км) | 20      | Российская Федерация, в ведении Министерства природных ресурсов и охраны окружающей среды РК     |
| 22 | Российская Федерация, Республика Коми, городской округ «Усинск», на Усинском нефтяном месторождении     | 11:15:040206<br>3:149:3У1     | земли промышленности | Площадка ППГ-1  | Низконапорный водовод ПГУ-А8 до т.вр. ПГУ-А8 (линейная часть на период строительства)              | 274,00  | Российская Федерация, аренда ООО "ЛУКОЙЛ-Коми", договор аренды 4921/18 от 20.01.2018             |
| 22 | Республика Коми, МОГО "Усинск", ГУ «Усинское лесничество», Усинское участковое лесничество, квартал 520 | 11:15:000000<br>0:22:3У28(5)  | Земли лесного фонда  | Строительство БКНС-15   | Низконапорный водовод ПГУ-А8 до т.вр. ПГУ-А8 (линейная часть на период строительства)              | 381,00  | Российская Федерация, аренда ООО "ЛУКОЙЛ-Коми", договор аренды С0990530/18 3/16-А3 от 17.02.2016 |
| 22 | Республика Коми, МОГО "Усинск", ГУ «Усинское лесничество», Усинское участковое лесничество, квартал 520 | 11:15:000000<br>0:2836:3У1(2) | Земли лесного фонда  | под реконструкцию ДНС-1В с УПСВ на Усинском н/м.  | Низконапорный водовод ПГУ-А8 до т.вр. ПГУ-А8 (линейная часть на период строительства)              | 6850,00 | Российская Федерация, аренда ООО "ЛУКОЙЛ-Коми", договор аренды С0990530/17 2/16-А3 от 28.10.2016 |
| 22 | Республика Коми, МОГО "Усинск", ГУ «Усинское лесничество», Усинское участковое лесничество, квартал 520 | 11:15:000000<br>0:22:3У3(10)  | Земли лесного фонда  | низконапорный водовод от ДНС-В1 до БКНС-15 (водовод соленой воды от БКНС-15 до ДАО КПН) | Низконапорный водовод ПГУ-А8 до т.вр. ПГУ-А8 (линейная часть на период строительства)              | 970,00  | Российская Федерация, аренда ООО "ЛУКОЙЛ-Коми", договор аренды С0990530/04/ 13-А3 от 31.01.2013  |
| 22 | Российская Федерация, Республика Коми, городской округ «Усинск», на Усинском нефтяном месторождении     | 11:15:040206<br>3:143:3У1     | земли промышленности | Площадка ДНС-В-1  | Низконапорный водовод ПГУ-А8 до т.вр. ПГУ-А8 (линейная часть на период строительства)              | 1040,00 | Российская Федерация, аренда ООО "ЛУКОЙЛ-Коми", договор аренды 4050/13 от 18.11.2013             |
| 22 | Республика Коми, МОГО "Усинск", ГУ «Усинское лесничество», Усинское участковое лесничество, квартал 520 | 11:15:040206<br>3:152:3У1(2)  | Земли лесного фонда  | Водовод к ДНС-В-1 и ППГ-1   | Низконапорный водовод ПГУ-А8 до т.вр. ПГУ-А8 (линейная часть на период строительства)              | 1400,00 | Российская Федерация, аренда ООО "ЛУКОЙЛ-Коми", договор аренды С0990530/12 0/19-А3 от 08.08.2019 |

|     |        |      |       |       |      |
|-----|--------|------|-------|-------|------|
| Изм | Кол.уч | Лист | № док | Подп. | Дата |
|-----|--------|------|-------|-------|------|

6686-ПМТ

Лист

|    |   |                           |                     |  |   |         |   |
|----|---|---------------------------|---------------------|--|---|---------|---|
| 22 | Республика Коми, МОГО "Усинск", ГУ «Усинское лесничество», Усинское участковое лесничество, квартал 520 | 11:15:040206 3:779:3У1    | Земли лесного фонда | Н/в т.вр. до ПГУ – А5 уч.1, Н/в т.вр. до ПГУ – А5 уч.2 в рамках проекта «Реконструкция промысловых трубопроводов на Усинском месторождении по ТПП "ЛУКОЙЛ-Усинскнефтегаз" в 2021 году»   | Низконапорный водовод ПГУ-А8 до т.вр. ПГУ-А8 (линейная часть на период строительства) | 2542,00 | Российская Федерация, аренда ООО "ЛУКОЙЛ-Коми", договор аренды С0990530/82/20-А3 от 07.08.2020  |
| 22 | Республика Коми, МОГО "Усинск", ГУ «Усинское лесничество», Усинское участковое лесничество, квартал 520 | 11:15:040206 3:698:3У1    | Земли лесного фонда | для эксплуатации коридора коммуникаций к ДНС-В-1 (водовод) на Усинском месторождении нефти   | Низконапорный водовод ПГУ-А8 до т.вр. ПГУ-А8 (линейная часть на период строительства) | 1334,00 | Российская Федерация, аренда ООО "ЛУКОЙЛ-Коми", договор аренды С0990530/120/19-А3 от 08.08.2019 |
| 22 | Республика Коми, МОГО "Усинск", ГУ «Усинское лесничество», Усинское участковое лесничество, квартал 520 | 11:15:040206 3:452:3У1(4) | Земли лесного фонда | Под строительство объекта: "Обустройство кустов скважин №№ 12-ГС, 14-ГС, 16-ГС, 18-ГС, 20-ГС (нефтепроводы, ВЛ, паропроводы, парогенераторы)"  | Низконапорный водовод ПГУ-А8 до т.вр. ПГУ-А8 (линейная часть на период строительства) | 2333,00 | Российская Федерация, аренда ООО "ЛУКОЙЛ-Коми", договор аренды С0990530/38/15-А3 от 09.02.2015  |
| 22 | Республика Коми, МОГО "Усинск", ГУ «Усинское лесничество», Усинское участковое лесничество, квартал 520 | 11:15:000000 0:22:3У7(2)  | Земли лесного фонда | в/л скв. №7181 - 3У-А-5  | Низконапорный водовод ПГУ-А8 до т.вр. ПГУ-А8 (линейная часть на период строительства) | 128,50  | Российская Федерация, аренда ООО "ЛУКОЙЛ-Коми", договор аренды С0990530/139/16-А3 от 20.09.2016 |
| 22 | Республика Коми, МОГО "Усинск", ГУ «Усинское лесничество», Усинское участковое лесничество, квартал 520 | 11:15:040206 3:803:3У1    | Земли лесного фонда | Осуществление геологического изучения недр, разведка и добыча полезных ископаемых. С целью: "Эксплуатация объектов обустройства (сооружений обустройства) Усинского нефтяного месторождения" (недропользование (эксплуатация площадки куста скважин №А-5 (скважины №№ 8331, 8321, 6167, 6155) (0,6441 га)) | Низконапорный водовод ПГУ-А8 до т.вр. ПГУ-А8 (линейная часть на период строительства) | 353,00  | Российская Федерация, аренда ООО "ЛУКОЙЛ-Коми", договор аренды С0990530/17/12-А3 от 20.04.2012  |

|              |              |              |
|--------------|--------------|--------------|
| Изм. № подл. | Подп. и дата | Взам. инв. № |
|              |              |              |

|     |        |      |       |       |      |
|-----|--------|------|-------|-------|------|
| Изм | Кол.уч | Лист | № док | Подп. | Дата |
|     |        |      |       |       |      |

6686-ПМТ

Лист

|    |   |                           |                     |   |   |         |  |
|----|---|---------------------------|---------------------|---|---|---------|--|
| 22 | Республика Коми, МОГО "Усинск", ГУ «Усинское лесничество», Усинское участковое лесничество, квартал 520 | 11:15:000000:022:3У24(3)  | Земли лесного фонда | Автомобиля "Автомобиля Усинск-Харьяга - Куст скважин 2811-Куст скважин № 3146" -Куст скважин № А 5  | Низконапорный водовод ПГУ-А8 до т.вр. ПГУ-А8 (линейная часть на период строительства) | 425,00  | Российская Федерация, аренда ООО "ЛУКОЙЛ-Коми", договор аренды С0990530/14 0/13-А3 от 11.06.2013 |
| 22 | Республика Коми, МОГО "Усинск", ГУ «Усинское лесничество», Усинское участковое лесничество, квартал 520 | 11:15:0402063:189:3У1(3)  | Земли лесного фонда | выполнение работ по геологическому изучению недр, разработка месторождений полезных ископаемых Нефтепровод к ДНС-В-1 и ППГ-1  | Низконапорный водовод ПГУ-А8 до т.вр. ПГУ-А8 (линейная часть на период строительства) | 435,50  | Российская Федерация, аренда ООО "ЛУКОЙЛ-Коми", договор аренды С0990530/12 0/19-А3 от 08.08.2019 |
| 22 | Республика Коми, МОГО "Усинск", ГУ «Усинское лесничество», Усинское участковое лесничество, квартал 520 | 11:15:0402063:696:3У1(2)  | Земли лесного фонда | выполнение работ по геологическому изучению недр, разработка месторождений полезных ископаемых (недропользование (для строительства коридора коммуникаций к ДНС-В-1 (нефтепровод) на Усинском месторождении нефти)) | Низконапорный водовод ПГУ-А8 до т.вр. ПГУ-А8 (линейная часть на период строительства) | 283,00  | Российская Федерация, аренда ООО "ЛУКОЙЛ-Коми", договор аренды С0990530/12 0/19-А3 от 08.08.2019 |
| 22 | Республика Коми, МОГО "Усинск", ГУ «Усинское лесничество», Усинское участковое лесничество, квартал 520 | 11:15:0402063:640:3У1     | Земли лесного фонда | для эксплуатации автоподъезда к ПГУ А-5 на Усинском месторождении нефти на Усинском месторождении нефти   | Низконапорный водовод ПГУ-А8 до т.вр. ПГУ-А8 (линейная часть на период строительства) | 174,00  | Российская Федерация, аренда ООО "ЛУКОЙЛ-Коми", договор аренды С0990530/12 0/19-А3 от 08.08.2019 |
| 22 | Республика Коми, МОГО "Усинск", ГУ «Усинское лесничество», Усинское участковое лесничество, квартал 520 | 11:15:0000000:3392:3У1    | Земли лесного фонда | Строительство, реконструкция, эксплуатация линейных объектов ("Обустройство Усинского нефтяного месторождения, 2-я очередь строительства: "Эксплуатация коридора коммуникаций к кустам скважин №50-ГС и №52-ГС")    | Низконапорный водовод ПГУ-А8 до т.вр. ПГУ-А8 (линейная часть на период строительства) | 1573,00 | Российская Федерация, аренда ООО "ЛУКОЙЛ-Коми", договор аренды С0990530/12 1/14-А3 от 30.04.2014 |
| 22 | Республика Коми, МОГО "Усинск", ГУ «Усинское лесничество», Усинское участковое лесничество, квартал 520 | 11:15:0000000:022:3У27(5) | Земли лесного фонда | Под строительство и эксплуатацию коридора коммуникаций к кустам скважин 50-ГС, 52-ГС  | Низконапорный водовод ПГУ-А8 до т.вр. ПГУ-А8 (линейная часть на период строительства) | 376,50  | Российская Федерация, аренда ООО "ЛУКОЙЛ-Коми", договор аренды С0990530/18 6/14-А3 от 22.09.2014 |

|              |              |              |
|--------------|--------------|--------------|
| Изм. № подл. | Подп. и дата | Взам. инв. № |
|              |              |              |

|     |        |      |       |       |      |
|-----|--------|------|-------|-------|------|
| Изм | Кол.уч | Лист | № док | Подп. | Дата |
|     |        |      |       |       |      |

6686-ПМТ

Лист



|    |   |                           |                     |   |   |         |  |
|----|---|---------------------------|---------------------|---|---|---------|--|
| 22 | Республика Коми, МОГО "Усинск", ГУ «Усинское лесничество», Усинское участковое лесничество, квартал 520 | 11:15:040206 3:156:3У1    | Земли лесного фонда | Автоподъезды к ПГУ А-5  | Низконапорный водовод ПГУ-А8 до т.вр. ПГУ-А8 (линейная часть на период строительства) | 145,00  | Российская Федерация, аренда ООО "ЛУКОЙЛ-Коми", договор аренды С0990530/12 0/19-А3 от 08.08.2019 |
| 22 | Республика Коми, МОГО "Усинск", ГУ «Усинское лесничество», Усинское участковое лесничество, квартал 520 | 11:15:000000 0:22:3У12(5) | Земли лесного фонда | скважина 4252   | Низконапорный водовод ПГУ-А8 до т.вр. ПГУ-А8 (линейная часть на период строительства) | 586,00  | Российская Федерация, аренда ООО "ЛУКОЙЛ-Коми", договор аренды С0990530/17/12-А3 от 20.04.2012   |
| 22 | Республика Коми, МОГО "Усинск", ГУ «Усинское лесничество», Усинское участковое лесничество, квартал 520 | 11:15:000000 0:22:3У33(2) | Земли лесного фонда | обустройство Усинского нефтяного месторождения. 9-ая очередь строительства:   | Низконапорный водовод ПГУ-А8 до т.вр. ПГУ-А8 (линейная часть на период строительства) | 1920,00 | Российская Федерация, аренда ООО "ЛУКОЙЛ-Коми", договор аренды в стадии переоформления           |
| 22 | Республика Коми, МОГО "Усинск", ГУ «Усинское лесничество», Усинское участковое лесничество, квартал 520 | 11:15:040206 3:166:3У1    | Земли лесного фонда | для эксплуатации паропроводов к скважине от ПГУ А-5 на Усинском месторождении нефти   | Низконапорный водовод ПГУ-А8 до т.вр. ПГУ-А8 (линейная часть на период строительства) | 271,50  | Российская Федерация, аренда ООО "ЛУКОЙЛ-Коми", договор аренды С0990530/12 0/19-А3 от 08.08.2019 |
| 22 | Республика Коми, МОГО "Усинск", ГУ «Усинское лесничество», Усинское участковое лесничество, квартал 520 | 11:15:000000 0:3352:3У1   | Земли лесного фонда | строительство, реконструкция, эксплуатация линейных объектов (Эксплуатация объектов Усинского нефтяного месторождения: коридоры коммуникаций к кустам скважин 48-ГС, 52-ГС, ВЛ к кусту скважин 26-ГС) | Низконапорный водовод ПГУ-А8 до т.вр. ПГУ-А8 (линейная часть на период строительства) | 196,00  | Российская Федерация, аренда ООО "ЛУКОЙЛ-Коми", договор аренды С0990530/14 3/15-А3 от 24.08.2015 |
| 22 | Республика Коми, МОГО "Усинск", ГУ «Усинское лесничество», Усинское участковое лесничество, квартал 520 | 11:15:040206 3:142:3У1    | Земли лесного фонда | АБК для бригад ЦДНГ-1, ЦДНГ-2, опорная база промысла (гаражи 1-15, 16-21, 22-30), конторское здание-офис с диспетчерским пунктом, здание общественного питания-столовая на 72 посадочных места        | Низконапорный водовод ПГУ-А8 до т.вр. ПГУ-А8 (линейная часть на период строительства) | 304,00  | Российская Федерация, аренда ООО "ЛУКОЙЛ-Коми", договор аренды С0990530/62/18-А3 от 05.04.2018   |

|              |              |              |
|--------------|--------------|--------------|
| Изм. № подл. | Подп. и дата | Взам. инв. № |
|              |              |              |

|     |        |      |       |       |      |
|-----|--------|------|-------|-------|------|
| Изм | Кол.уч | Лист | № док | Подп. | Дата |
|     |        |      |       |       |      |

6686-ПМТ

Лист

|    |   |                              |                      |  |   |         |  |
|----|---|------------------------------|----------------------|--|---|---------|--|
| 22 | Республика Коми, МОГО "Усинск", ГУ «Усинское лесничество», Усинское участковое лесничество, квартал 520 | 11:15:000000<br>0:22:3У5(5)  | Земли лесного фонда  | Для проведения работ по восстановлению нарушенных земель: Участок № 5-12 в районе ДНС-В1 КЦДНГ-1   | Низконапорный водовод ПГУ-А8 до т.вр. ПГУ-А8 (линейная часть на период строительства) | 925,00  | Российская Федерация, аренда ООО "ЛУКОЙЛ-Коми", договор аренды С0990530/12 5/15-А3 от 28.07.2015 |
| 22 | Республика Коми, МОГО "Усинск", ГУ «Усинское лесничество», Усинское участковое лесничество, квартал 520 | 11:15:000000<br>0:163:3У1    | Земли лесного фонда  | Для эксплуатации объектов проекта "Реконструкция системы сбора и подготовки нефти на Усинском нефтяном месторождении. Раздельный сбор и подготовка тяжелой и легкой нефти. УПН "Уса-тяжелая нефть" | Низконапорный водовод ПГУ-А8 до т.вр. ПГУ-А8 (линейная часть на период строительства) | 2674,00 | Российская Федерация, аренда ООО "ЛУКОЙЛ-Коми", договор аренды С0990530/30/08-А3 от 29.07.2008   |
| 22 | Российская Федерация, Республика Коми, городской округ «Усинск», на Усинском нефтяном месторождении     | 11:15:040206<br>3:144:3У1    | земли промышленности | Подъездная автодорога к ДНС-В-1  | Низконапорный водовод ПГУ-А8 до т.вр. ПГУ-А8 (линейная часть на период строительства) | 1707,00 | Российская Федерация, аренда ООО "ЛУКОЙЛ-Коми", договор аренды 4120/14 от 03.03.2014             |
| 22 | Республика Коми, МОГО "Усинск", ГУ «Усинское лесничество», Усинское участковое лесничество, квартал 520 | 11:15:000000<br>0:22:3У44(3) | Земли лесного фонда  | НСК от ДНС-10 до ДНС-В1  | Низконапорный водовод ПГУ-А8 до т.вр. ПГУ-А8 (линейная часть на период строительства) | 1439,00 | Российская Федерация, аренда ООО "ЛУКОЙЛ-Коми", договор аренды С0990530/21 6/14-А3 от 19.01.2015 |
| 22 | Республика Коми, МОГО "Усинск", ГУ «Усинское лесничество», Усинское участковое лесничество, квартал 520 | 11:15:000000<br>0:2968:3У1   | Земли лесного фонда  | Для строительства и эксплуатации трассы газопровода (доотвод) в рамках проекта «Реконструкция ДНС-В1 Усинского нефтяного месторождения»  | Низконапорный водовод ПГУ-А8 до т.вр. ПГУ-А8 (линейная часть на период строительства) | 1047,00 | Российская Федерация, аренда ООО "ЛУКОЙЛ-Коми", договор аренды С0990530/14 0/18-А3 от 05.10.2018 |
| 22 | Республика Коми, МОГО "Усинск", ГУ «Усинское лесничество», Усинское участковое лесничество, квартал 520 | 11:15:000000<br>0:22:3У44(3) | Земли лесного фонда  | Для строительства и эксплуатации трассы газопровода (доотвод) в рамках проекта «Реконструкция ДНС-В1 Усинского нефтяного месторождения»  | Низконапорный водовод ПГУ-А8 до т.вр. ПГУ-А8 (линейная часть на период строительства) | 1398,00 | Российская Федерация, аренда ООО "ЛУКОЙЛ-Коми", договор аренды С0990530/21 6/14-А3 от 19.01.2015 |

|               |              |              |
|---------------|--------------|--------------|
| Инва. № подл. | Подп. и дата | Взам. инв. № |
|               |              |              |

|     |        |      |       |       |      |
|-----|--------|------|-------|-------|------|
| Изм | Кол.уч | Лист | № док | Подп. | Дата |
|     |        |      |       |       |      |

6686-ПМТ

Лист

|    |   |                           |                      |  |   |         |  |
|----|---|---------------------------|----------------------|--|---|---------|--|
| 22 | Республика Коми, МОГО "Усинск", ГУ «Усинское лесничество», Усинское участковое лесничество, квартал 520 | 11:15:000000:162:3У1(2)   | Земли лесного фонда  | для стр-ва и экспл.объектов рекон.системы сбора и подг.нефти (Площадки ДНС-2 (расширение),узла приема СОД (р-н УПН "Уса-тяжелая нефть"), (р-н сущ.ДНС-В-1),(р-н сущ.ДНС-20),полевого офиса (р-н сущ. ДНС-В-1),насосная над арт.скв.,водооч.станция,очист.соору | Низконапорный водовод ПГУ-А8 до т.вр. ПГУ-А8 (линейная часть на период строительства) | 228,00  | Российская Федерация, аренда ООО "ЛУКОЙЛ-Коми", договор аренды С0990530/24/09-А3 от 27.03.2009   |
| 22 | Республика Коми, МОГО "Усинск", ГУ «Усинское лесничество», Усинское участковое лесничество, квартал 520 | 11:15:000000:0:22:3У19(2) | Земли лесного фонда  | для обустройства Усинского месторождения нефти: коридор коммуникаций куста № 9-ОЦ (нефтепровод)  | Низконапорный водовод ПГУ-А8 до т.вр. ПГУ-А8 (линейная часть на период строительства) | 439,00  | Российская Федерация, аренда ООО "ЛУКОЙЛ-Коми", договор аренды С0990530/14/3/15-А3 от 24.08.2015 |
| 22 | Республика Коми, МОГО "Усинск", ГУ «Усинское лесничество», Усинское участковое лесничество, квартал 520 | 11:15:000000:0:22:3У44(3) | Земли лесного фонда  | нефтеборный коллектор А-2, А-3, А-8,   | Низконапорный водовод ПГУ-А8 до т.вр. ПГУ-А8 (линейная часть на период строительства) | 697,00  | Российская Федерация, аренда ООО "ЛУКОЙЛ-Коми", договор аренды С0990530/21/6/14-А3 от 19.01.2015 |
| 22 | Российская Федерация, Республика Коми, городской округ «Усинск», на Усинском нефтяном месторождении     | 11:15:040206:3:308:3У1    | земли промышленности | для эксплуатации объектов обустройства Усинского месторождения нефти: автоподъезд к кусту скважин А-3 от подъездной автодороги к ДНС-В-1   | Низконапорный водовод ПГУ-А8 до т.вр. ПГУ-А8 (линейная часть на период строительства) | 517,00  | Российская Федерация, аренда ООО "ЛУКОЙЛ-Коми", договор аренды 4635/16 от 16.11.2016             |
| 22 | Российская Федерация, Республика Коми, городской округ «Усинск», на Усинском нефтяном месторождении     | 11:15:040206:3:3У4        | земли промышленности | Автоподъезд от куста скв.№ 4569 до а/подъезда от а/дороги Усинск-Харьяга до ГЗПУ-18 (от скв № 610 до а/дороги на ГЗПУ - 18)  | Низконапорный водовод ПГУ-А8 до т.вр. ПГУ-А8 (линейная часть на период строительства) | 888,00  | Российская Федерация, аренда ООО "ЛУКОЙЛ-Коми", договор аренды 3305/11 от 11.04.2011             |
| 22 | Республика Коми, МОГО "Усинск", ГУ «Усинское лесничество», Усинское участковое лесничество, квартал 520 | 11:15:000000:0:22:3У44(3) | Земли лесного фонда  | шлейфы скважин с обустройством скв. 6105   | Низконапорный водовод ПГУ-А8 до т.вр. ПГУ-А8 (линейная часть на период строительства) | 2618,00 | Российская Федерация, аренда ООО "ЛУКОЙЛ-Коми", договор аренды С0990530/21/6/14-А3 от 19.01.2015 |

|              |              |              |
|--------------|--------------|--------------|
| Изм. № подл. | Подп. и дата | Взам. инв. № |
|              |              |              |

|     |        |      |       |       |      |
|-----|--------|------|-------|-------|------|
| Изм | Кол.уч | Лист | № док | Подп. | Дата |
|     |        |      |       |       |      |

6686-ПМТ

Лист

|    |   |                           |                      |   |   |         |   |
|----|---|---------------------------|----------------------|---|---|---------|---|
| 22 | Республика Коми, МОГО "Усинск", ГУ «Усинское лесничество», Усинское участковое лесничество, квартал 520 | 11:15:0402063:160:3У1(2)  | Земли лесного фонда  | Паропроводы к скважине от ПГУ А-2   | Низконапорный водовод ПГУ-А8 до т.вр. ПГУ-А8 (линейная часть на период строительства) | 1138,00 | Российская Федерация, аренда ООО "ЛУКОЙЛ-Коми", договор аренды С0990530/120/19-А3 от 08.08.2019 |
| 22 | Республика Коми, МОГО "Усинск", ГУ «Усинское лесничество», Усинское участковое лесничество, квартал 520 | 11:15:0000000:2741:3У1    | Земли лесного фонда  | под строительство НСК 3У-А2 - т.вр. 3У-А2 (0,0221 га)   | Низконапорный водовод ПГУ-А8 до т.вр. ПГУ-А8 (линейная часть на период строительства) | 221,00  | Российская Федерация, аренда ООО "ЛУКОЙЛ-Коми", договор аренды С0990530/68/16-А3 от 29.04.2016  |
| 22 | Республика Коми, МОГО "Усинск", ГУ «Усинское лесничество», Усинское участковое лесничество, квартал 520 | 11:15:0402063:153:3У1(2)  | Земли лесного фонда  | Парогенераторная установка ПГУ А-2  | Низконапорный водовод ПГУ-А8 до т.вр. ПГУ-А8 (линейная часть на период строительства) | 22,00   | Российская Федерация, аренда ООО "ЛУКОЙЛ-Коми", договор аренды С0990530/120/19-А3 от 08.08.2019 |
| 22 | Российская Федерация, Республика Коми, городской округ «Усинск», на Усинском нефтяном месторождении     | 11:15:0402063:360:3У1     | земли промышленности | Автоподъезд к кусту скважин А-2 от автодороги к ДНС-В-1   | Низконапорный водовод ПГУ-А8 до т.вр. ПГУ-А8 (линейная часть на период строительства) | 316,00  | Российская Федерация, аренда ООО "ЛУКОЙЛ-Коми", договор аренды 4635/16 от 16.11.2016            |
| 22 | Республика Коми, МОГО "Усинск", ГУ «Усинское лесничество», Усинское участковое лесничество, квартал 520 | 11:15:0000000:2862:3У1(2) | Земли лесного фонда  | Для эксплуатации опор ВЛ-6 кВ от ЗРУ-6кВ РП-19 до КРН-5, ТП кустов скважин №№1290, А-2, А-7, 16Р, Ф-1905  | Низконапорный водовод ПГУ-А8 до т.вр. ПГУ-А8 (линейная часть на период строительства) | 142,00  | Российская Федерация, аренда ООО "ЛУКОЙЛ-Коми", договор аренды С0990530/72/17-А3 от 23.10.2017  |
| 22 | Республика Коми, МОГО "Усинск", ГУ «Усинское лесничество», Усинское участковое лесничество, квартал 520 | 11:15:0402063:687:3У1     | Земли лесного фонда  | выполнение работ по геологическому изучению недр, разработка месторождений полезных ископаемых (недропользование (Коридор коммуникаций к кусту А-2 на Усинском нефтяном месторождении)) | Низконапорный водовод ПГУ-А8 до т.вр. ПГУ-А8 (линейная часть на период строительства) | 146,00  | Российская Федерация, аренда ООО "ЛУКОЙЛ-Коми", договор аренды С0990530/29/09-А3 от 27.03.2009  |

|              |              |              |
|--------------|--------------|--------------|
| Инд. № подл. | Подп. и дата | Взам. инв. № |
|              |              |              |

|     |        |      |       |       |      |
|-----|--------|------|-------|-------|------|
| Изм | Кол.уч | Лист | № док | Подп. | Дата |
|     |        |      |       |       |      |

6686-ПМТ

Лист

|    |   |                          |                      |   |   |         |   |
|----|---|--------------------------|----------------------|---|---|---------|---|
| 22 | Республика Коми, МОГО "Усинск", ГУ «Усинское лесничество», Усинское участковое лесничество, квартал 520 | 11:15:000000:022:3У12(5) | Земли лесного фонда  | ЛЭП к кусту скважин А-2   | Низконапорный водовод ПГУ-А8 до т.вр. ПГУ-А8 (линейная часть на период строительства) | 28,00   | Российская Федерация, аренда ООО "ЛУКОЙЛ-Коми", договор аренды С0990530/17/12-А3 от 20.04.2012  |
| 22 | Республика Коми, МОГО "Усинск", ГУ «Усинское лесничество», Усинское участковое лесничество, квартал 520 | 11:15:0402063:145:3У1    | Земли лесного фонда  | Для эксплуатации оценочной скважины № 1-ОЦ (скважина № 1 ОЦ, ЛЭП 6 кВ к скважине № 1 ОЦ, Водовод к скважине № 1 ОЦ, подъездная автодорога к скважине № 1 ОЦ)        | Низконапорный водовод ПГУ-А8 до т.вр. ПГУ-А8 (линейная часть на период строительства) | 309,00  | Российская Федерация, аренда ООО "ЛУКОЙЛ-Коми", договор аренды С0990530/30/09-А3 от 12.11.2015  |
| 22 | Республика Коми, МОГО "Усинск", ГУ «Усинское лесничество», Усинское участковое лесничество, квартал 520 | 11:15:000000:022:3У12(5) | Земли лесного фонда  | Нефтепровод к кусту А-7   | Низконапорный водовод ПГУ-А8 до т.вр. ПГУ-А8 (линейная часть на период строительства) | 2573,00 | Российская Федерация, аренда ООО "ЛУКОЙЛ-Коми", договор аренды С0990530/17/12-А3 от 20.04.2012  |
| 22 | Республика Коми, МОГО "Усинск", ГУ «Усинское лесничество», Усинское участковое лесничество, квартал 520 | 11:15:000000:022:3У3(10) | Земли лесного фонда  | нефтепровод от куста А-1, А-7, 3У-118 (от ГЗПУ А-7 до места врезки в нефтесборный коллектор от ДНС-10 до ДНС-В1)(НСК от 3У-А-1,7;118 до т.вр.)                      | Низконапорный водовод ПГУ-А8 до т.вр. ПГУ-А8 (линейная часть на период строительства) | 1933,00 | Российская Федерация, аренда ООО "ЛУКОЙЛ-Коми", договор аренды С0990530/04/13-А3 от 31.01.2013  |
| 22 | Российская Федерация, Республика Коми, городской округ «Усинск», на Усинском нефтяном месторождении     | 11:15:0402063:361:3У1    | земли промышленности | для эксплуатации объектов обустройства Усинского месторождения нефти: автоподъезд к кусту скважин А-8 от автодороги III категории от головных сооружений до ГЗПУ-18 | Низконапорный водовод ПГУ-А8 до т.вр. ПГУ-А8 (линейная часть на период строительства) | 320,00  | Российская Федерация, аренда ООО "ЛУКОЙЛ-Коми", договор аренды 4635/16 от 16.11.2016            |
| 22 | Республика Коми, МОГО "Усинск", ГУ «Усинское лесничество», Усинское участковое лесничество, квартал 520 | 11:15:000000:022:3У44(3) | Земли лесного фонда  | Обустройство куста А-8  | Низконапорный водовод ПГУ-А8 до т.вр. ПГУ-А8 (линейная часть на период строительства) | 54,00   | Российская Федерация, аренда ООО "ЛУКОЙЛ-Коми", договор аренды С0990530/216/14-А3 от 19.01.2015 |

|              |              |              |
|--------------|--------------|--------------|
| Инд. № подл. | Подп. и дата | Взам. инв. № |
|              |              |              |

|     |        |      |       |       |      |
|-----|--------|------|-------|-------|------|
| Изм | Кол.уч | Лист | № док | Подп. | Дата |
|     |        |      |       |       |      |

|    |   |                           |                      |  |   |         |   |
|----|---|---------------------------|----------------------|--|---|---------|---|
| 22 | Республика Коми, МОГО "Усинск", ГУ «Усинское лесничество», Усинское участковое лесничество, квартал 520 | 11:15:000000:22:3У12(5)   | Земли лесного фонда  | Паропровод к кусту скважин А-8   | Низконапорный водовод ПГУ-А8 до т.вр. ПГУ-А8 (линейная часть на период строительства) | 790,00  | Российская Федерация, аренда ООО "ЛУКОЙЛ-Коми", договор аренды С0990530/17/12-А3 от 20.04.2012  |
| 22 | Республика Коми, МОГО "Усинск", ГУ «Усинское лесничество», Усинское участковое лесничество, квартал 520 | 11:15:0402063:167:3У1(2)  | Земли лесного фонда  | Паропроводы к скважине от ПГУ А-8  | Низконапорный водовод ПГУ-А8 до т.вр. ПГУ-А8 (линейная часть на период строительства) | 1013,00 | Российская Федерация, аренда ООО "ЛУКОЙЛ-Коми", договор аренды С0990530/120/19-А3 от 08.08.2019 |
| 22 | Республика Коми, МОГО "Усинск", ГУ «Усинское лесничество», Усинское участковое лесничество, квартал 520 | 11:15:0402063:157:3У1     | Земли лесного фонда  | Парогенераторная установка ПГУ А-8   | Низконапорный водовод ПГУ-А8 до т.вр. ПГУ-А8 (линейная часть на период строительства) | 693,00  | Российская Федерация, аренда ООО "ЛУКОЙЛ-Коми", договор аренды С0990530/120/19-А3 от 08.08.2019 |
| 22 | Российская Федерация, Республика Коми, городской округ «Усинск», на Усинском нефтяном месторождении     | 11:15:0402063:3У1         | земли промышленности | Неразграниченная государственная собственность   | Низконапорный водовод ПГУ-А8 до т.вр. ПГУ-А8 (линейная часть на период строительства) | 1429,00 | Российская Федерация, в ведении администрации МО ГО Усинск                                      |
| 22 | Российская Федерация, Республика Коми, городской округ «Усинск», на Усинском нефтяном месторождении     | 11:15:0402063:653:3У1     | земли промышленности | Недропользование (Эксплуатация объектов обустройства Усинского нефтяного месторождения (коридор коммуникаций к кусту А-3)) | Низконапорный водовод ПГУ-А8 до т.вр. ПГУ-А8 (линейная часть на период строительства) | 15,00   | Российская Федерация, аренда ООО "ЛУКОЙЛ-Коми", договор аренды 5158/19 от 26.03.2019            |
| 22 | Республика Коми, МОГО "Усинск", ГУ «Усинское лесничество», Усинское участковое лесничество, квартал 520 | 11:15:000000:0:22:3У44(3) | Земли лесного фонда  | шлейфы скважин с обустройством скв. 6105   | Низконапорный водовод ПГУ-А8 до т.вр. ПГУ-А8 (для эксплуатации кранового узла №4)     | 4,00    | Российская Федерация, аренда ООО "ЛУКОЙЛ-Коми", договор аренды С0990530/216/14-А3 от 19.01.2015 |

|              |              |              |
|--------------|--------------|--------------|
| Инд. № подл. | Подп. и дата | Взам. инв. № |
|              |              |              |

|     |        |      |       |       |      |
|-----|--------|------|-------|-------|------|
| Изм | Кол.уч | Лист | № док | Подп. | Дата |
|     |        |      |       |       |      |

6686-ПМТ

Лист

|    |   |                           |                     |   |   |       |   |
|----|---|---------------------------|---------------------|---|---|-------|---|
| 22 | Республика Коми, МОГО "Усинск", ГУ «Усинское лесничество», Усинское участковое лесничество, квартал 520 | 11:15:040206 3:779:3У1    | Земли лесного фонда | Н/в т.вр. до ПГУ – А5 уч.1, Н/в т.вр. до ПГУ – А5 уч.2 в рамках проекта «Реконструкция промышленных трубопроводов на Усинском месторождении по ТПП "ЛУКОЙЛ-Усинскнефтегаз" в 2021 году» | Низконапорный водовод ПГУ-А8 до т.вр. ПГУ-А8 (для эксплуатации кранового узла №6)     | 18,00 | Российская Федерация, аренда ООО "ЛУКОЙЛ-Коми", договор аренды С0990530/82/20-А3 от 07.08.2020  |
| 22 | Республика Коми, МОГО "Усинск", ГУ «Усинское лесничество», Усинское участковое лесничество, квартал 520 | 11:15:000000 0:22:3У44(3) | Земли лесного фонда | шлейфы скважин с обустройством скв. 6105  | Низконапорный водовод ПГУ-А8 до т.вр. ПГУ-А8 (для эксплуатации кранового узла №5)     | 31,00 | Российская Федерация, аренда ООО "ЛУКОЙЛ-Коми", договор аренды С0990530/216/14-А3 от 19.01.2015 |
| 22 | Республика Коми, МОГО "Усинск", ГУ «Усинское лесничество», Усинское участковое лесничество, квартал 520 | 11:15:000000 0:22:3У12(5) | Земли лесного фонда | Нефтепровод к кусту А-7   | Низконапорный водовод ПГУ-А8 до т.вр. ПГУ-А8 (для эксплуатации кранового узла №3)     | 20,00 | Российская Федерация, аренда ООО "ЛУКОЙЛ-Коми", договор аренды С0990530/17/12-А3 от 20.04.2012  |
| 22 | Республика Коми, МОГО "Усинск", ГУ «Усинское лесничество», Усинское участковое лесничество, квартал 520 | 11:15:040206 3:157:3У1    | Земли лесного фонда | Парогенераторная установка ПГУ А-8  | Низконапорный водовод ПГУ-А8 до т.вр. ПГУ-А8 (для эксплуатации кранового узла №1)     | 9,00  | Российская Федерация, аренда ООО "ЛУКОЙЛ-Коми", договор аренды С0990530/120/19-А3 от 08.08.2019 |
| 23 | Республика Коми, МОГО "Усинск", ГУ «Усинское лесничество», Усинское участковое лесничество, квартал 520 | 11:15:000000 0:22:3У27(6) | Земли лесного фонда | Под строительство и эксплуатацию коридора коммуникаций к кустам скважин 50-ГС, 52-ГС  | Низконапорный водовод ПГУ-А5 до т.вр. ПГУ-А5 (линейная часть на период строительства) | 26,00 | Российская Федерация, аренда ООО "ЛУКОЙЛ-Коми", договор аренды С0990530/186/14-А3 от 22.09.2014 |
| 23 | Республика Коми, МОГО "Усинск", ГУ «Усинское лесничество», Усинское участковое лесничество, квартал 520 | 11:15:000000 0:22:3У19(3) | Земли лесного фонда | под строительство и эксплуатацию коридора коммуникаций к кустам скважин 48-ГС, 52-ГС, ВЛ к кусту скважин 26-ГС  | Низконапорный водовод ПГУ-А5 до т.вр. ПГУ-А5 (линейная часть на период строительства) | 88,40 | Российская Федерация, аренда ООО "ЛУКОЙЛ-Коми", договор аренды С0990530/143/15-А3 от 24.08.2015 |

|              |              |              |
|--------------|--------------|--------------|
| Инд. № подл. | Подп. и дата | Взам. инв. № |
|              |              |              |

|     |        |      |       |       |      |
|-----|--------|------|-------|-------|------|
| Изм | Кол.уч | Лист | № док | Подп. | Дата |
|     |        |      |       |       |      |

6686-ПМТ

Лист

|    |   |                           |                     |   |   |         |  |
|----|---|---------------------------|---------------------|---|---|---------|--|
| 23 | Республика Коми, МОГО "Усинск", ГУ «Усинское лесничество», Усинское участковое лесничество, квартал 520 | 11:15:040206 3:779:3У1    | Земли лесного фонда | Строительство, реконструкция, эксплуатация линейных объектов («Реконструкция промышленных трубопроводов Усинского месторождения по ТПП «ЛУКОЙЛ-Усинскнефтегаз» в 2021 году» (Н/в т.вр. до ПГУ – А5 уч.1, Н/в т.вр. до ПГУ – А5 уч.2)) | Низконапорный водовод ПГУ-А5 до т.вр. ПГУ-А5 (линейная часть на период строительства) | 88,00   | Российская Федерация, аренда ООО "ЛУКОЙЛ-Коми", договор аренды С0990530/82/20-А3 от 07.08.2020   |
| 23 | Республика Коми, МОГО "Усинск", ГУ «Усинское лесничество», Усинское участковое лесничество, квартал 520 | 11:15:000000 0:22:3У12(6) | Земли лесного фонда | Скважина 4252   | Низконапорный водовод ПГУ-А5 до т.вр. ПГУ-А5 (линейная часть на период строительства) | 514,40  | Российская Федерация, аренда ООО "ЛУКОЙЛ-Коми", договор аренды С0990530/17/12-А3 от 20.04.2012   |
| 23 | Республика Коми, МОГО "Усинск", ГУ «Усинское лесничество», Усинское участковое лесничество, квартал 520 | 11:15:040206 3:155:3У1    | Земли лесного фонда | Парогенераторная установка ПГУ А-5  | Низконапорный водовод ПГУ-А5 до т.вр. ПГУ-А5 (линейная часть на период строительства) | 1167,20 | Российская Федерация, аренда ООО "ЛУКОЙЛ-Коми", договор аренды С0990530/12 0/19-А3 от 08.08.2019 |
| 23 | Республика Коми, МОГО "Усинск", ГУ «Усинское лесничество», Усинское участковое лесничество, квартал 520 | 11:15:040206 3:718:3У1    | Земли лесного фонда | в/л от скв.7199, 6166 до т.вр.  | Низконапорный водовод ПГУ-А5 до т.вр. ПГУ-А5 (линейная часть на период строительства) | 884,00  | Российская Федерация, аренда ООО "ЛУКОЙЛ-Коми", договор аренды С0990530/12 2/19-А3 от 19.08.2019 |
| 23 | Республика Коми, МОГО "Усинск", ГУ «Усинское лесничество», Усинское участковое лесничество, квартал 520 | 11:15:040206 3:711:3У1    | Земли лесного фонда | паропровод от ПГУ А-5 до к.3304, А-11, А-13 (строительство паропроводов усинского нм ТПП "ЛУКОЙЛ-Усинскнефтегаз" в 2020 г.)   | Низконапорный водовод ПГУ-А5 до т.вр. ПГУ-А5 (линейная часть на период строительства) | 321,00  | Российская Федерация, аренда ООО "ЛУКОЙЛ-Коми", договор аренды С0990530/10 5/19-А3 от 10.07.2019 |
| 23 | Республика Коми, МОГО "Усинск", ГУ «Усинское лесничество», Усинское участковое лесничество, квартал 520 | 11:15:040206 3:155:3У1    | Земли лесного фонда | Парогенераторная установка ПГУ А-5  | Низконапорный водовод ПГУ-А5 до т.вр. ПГУ-А5 (для эксплуатации кранового узла №1)     | 9,00    | Российская Федерация, аренда ООО "ЛУКОЙЛ-Коми", договор аренды С0990530/12 0/19-А3 от 08.08.2019 |

|              |              |              |
|--------------|--------------|--------------|
| Инд. № подл. | Подп. и дата | Взам. инв. № |
|              |              |              |

|     |        |      |       |       |      |
|-----|--------|------|-------|-------|------|
| Изм | Кол.уч | Лист | № док | Подп. | Дата |
|     |        |      |       |       |      |



|              |  |
|--------------|--|
| Взам. инв. № |  |
| Подп. и дата |  |
| Инв. № подл. |  |

|    |  |                             |                     |   |   |         |   |
|----|--|-----------------------------|---------------------|---|---|---------|---|
| 24 | Республика Коми, МОГО "Усинск", ГУ «Усинское лесничество», Усть-Усинское участковое лесничество, квартал 154 | 11:15:0301027:35:3У1(1)     | Земли лесного фонда | Под реконструкцию, строительство и эксплуатацию площадки куста скважины №ПГУ 5006 (ДООТВОД)   | Высоконапорный водовод ПГУ-5006(II очередь) до т.вр. скв.355 (линейная часть на период строительства) | 827,00  | Российская Федерация, аренда ООО "ЛУКОЙЛ-Коми", договор аренды С0990530/43/16-А3 от 17.03.2016  |
| 24 | Республика Коми, МОГО "Усинск", ГУ «Усинское лесничество», Усть-Усинское участковое лесничество, квартал 154 | 11:15:0000000:2677:3У1(1)   | Земли лесного фонда | Площадка куста 5006 в рамках проекта "Обустройство Усинского нефтяного месторождения 3-я очередь"   | Высоконапорный водовод ПГУ-5006(II очередь) до т.вр. скв.355 (линейная часть на период строительства) | 3190,00 | Российская Федерация, аренда ООО "ЛУКОЙЛ-Коми", договор аренды С0990530/135/16-А3 от 13.09.2016 |
| 24 | Республика Коми, МОГО "Усинск", ГУ «Усинское лесничество», Усть-Усинское участковое лесничество, квартал 154 | 11:15:0000000:0:2677:3У1(1) | Земли лесного фонда | Площадка куста 5006 в рамках проекта "Обустройство Усинского нефтяного месторождения 3-я очередь"   | Высоконапорный водовод ПГУ-5006(II очередь) до т.вр. скв.355 (для эксплуатации кранового узла №1)     | 8,00    | Российская Федерация, аренда ООО "ЛУКОЙЛ-Коми", договор аренды С0990530/135/16-А3 от 13.09.2016 |
| 24 | Республика Коми, МОГО "Усинск", ГУ «Усинское лесничество», Усть-Усинское участковое лесничество, квартал 154 | 11:15:0000000:0:22:3У1(24)  | Земли лесного фонда | использование лесов в соответствии с Лесным кодексом Российской Федерации   | Высоконапорный водовод ПГУ-5006(II очередь) до т.вр. скв.355 (для эксплуатации кранового узла №2)     | 6,00    | Российская Федерация, в ведении Министерств а природных ресурсов и охраны окружающей среды РК   |
| 25 | Республика Коми, МОГО "Усинск", ГУ «Усинское лесничество», Усть-Усинское участковое лесничество, квартал 154 | 11:15:0000000:0:22:3У1(25)  | Земли лесного фонда | использование лесов в соответствии с Лесным кодексом Российской Федерации   | Высоконапорный водовод от т.вр. скв. 355 до скв.355 (линейная часть на период строительства)          | 6981,00 | Российская Федерация, в ведении Министерств а природных ресурсов и охраны окружающей среды РК   |
| 25 | Республика Коми, МОГО "Усинск", ГУ «Усинское лесничество», Усть-Усинское участковое лесничество, квартал 154 | 11:15:0301027:35:3У1(2)     | Земли лесного фонда | Под реконструкцию, строительство и эксплуатацию площадки куста скважины №ПГУ 5006 (ДООТВОД)   | Высоконапорный водовод от т.вр. скв. 355 до скв.355 (линейная часть на период строительства)          | 552,00  | Российская Федерация, аренда ООО "ЛУКОЙЛ-Коми", договор аренды С0990530/43/16-А3 от 17.03.2016  |
| 25 | Республика Коми, МОГО "Усинск", ГУ «Усинское лесничество», Усть-Усинское участковое лесничество, квартал 154 | 11:15:0000000:0:2672:3У1(4) | Земли лесного фонда | Строительство и реконструкция промышленных трубопроводов Усинского нефтяного месторождения по ТПП «ЛУКОЙЛ-Усинскнефтегаз» на 2015 год строительства | Высоконапорный водовод от т.вр. скв. 355 до скв.355 (линейная часть на период строительства)          | 220,00  | Российская Федерация, аренда ООО "ЛУКОЙЛ-Коми", договор аренды С0990530/108/16-А3 от 01.07.2016 |

|     |        |      |       |       |      |
|-----|--------|------|-------|-------|------|
| Изм | Кол.уч | Лист | № док | Подп. | Дата |
|     |        |      |       |       |      |

6686-ПМТ

Лист

|    |  |                              |                     |  |  |        |  |
|----|--|------------------------------|---------------------|--|--|--------|--|
| 25 | Республика Коми, МОГО "Усинск", ГУ «Усинское лесничество», Усть-Усинское участковое лесничество, квартал 154 | 11:15:000000<br>0:3358:ЗУ1   | Земли лесного фонда | строительство, реконструкция, эксплуатация линейных объектов (Эксплуатация объектов Усинского нефтяного месторождения: в/в БНГ-2 (БКНС-2) до скв. №№ 358, 349, 355, 354) | Высоконапорный водовод от т.вр. скв. 355 до скв.355 (линейная часть на период строительства) | 990,00 | Российская Федерация, аренда ООО "ЛУКОЙЛ-Коми", договор аренды С0990530/14/3/15-А3 от 24.08.2015 |
| 25 | Республика Коми, МОГО "Усинск", ГУ «Усинское лесничество», Усть-Усинское участковое лесничество, квартал 154 | 11:15:030102<br>7:182:ЗУ1    | Земли лесного фонда | выполнение работ по геологическому изучению недр, разработка месторождений полезных ископаемых (недропользование (эксплуатация площадки скважины №354))                  | Высоконапорный водовод от т.вр. скв. 355 до скв.355 (линейная часть на период строительства) | 281,00 | Российская Федерация, аренда ООО "ЛУКОЙЛ-Коми", договор аренды С0990530/34/12-А3 от 24.02.2012   |
| 25 | Республика Коми, МОГО "Усинск", ГУ «Усинское лесничество», Усть-Усинское участковое лесничество, квартал 154 | 11:15:030102<br>7:183:ЗУ1    | Земли лесного фонда | выполнение работ по геологическому изучению недр, разработка месторождений полезных ископаемых (недропользование (эксплуатация площадки скважины №355))                  | Высоконапорный водовод от т.вр. скв. 355 до скв.355 (линейная часть на период строительства) | 2,00   | Российская Федерация, аренда ООО "ЛУКОЙЛ-Коми", договор аренды С0990530/34/12-А3 от 24.02.2012   |
| 25 | Республика Коми, МОГО "Усинск", ГУ «Усинское лесничество», Усть-Усинское участковое лесничество, квартал 154 | 11:15:000000<br>0:22:ЗУ1(25) | Земли лесного фонда | использование лесов в соответствии с Лесным кодексом Российской Федерации  | Высоконапорный водовод от т.вр. скв. 355 до скв.355 (для эксплуатации кранового узла №3)     | 20,00  | Российская Федерация, в ведении Министерств а природных ресурсов и охраны окружающей среды РК    |
| 25 | Республика Коми, МОГО "Усинск", ГУ «Усинское лесничество», Усть-Усинское участковое лесничество, квартал 154 | 11:15:000000<br>0:22:ЗУ1(25) | Земли лесного фонда | использование лесов в соответствии с Лесным кодексом Российской Федерации  | Высоконапорный водовод от т.вр. скв. 355 до скв.355 (участок для эксплуатации ГНУ)           | 676,00 | Российская Федерация, в ведении Министерств а природных ресурсов и охраны окружающей среды РК    |
| 25 | Республика Коми, МОГО "Усинск", ГУ «Усинское лесничество», Усть-Усинское участковое лесничество, квартал 154 | 11:15:000000<br>0:2672:ЗУ1   | Земли лесного фонда | Строительство и реконструкция промышленных трубопроводов Усинского нефтяного месторождения по ТПП «ЛУКОЙЛ-Усинскнефтегаз» на 2015 год строительства                      | Высоконапорный водовод от т.вр. скв. 355 до скв.355 (участок для эксплуатации ГНУ)           | 50,00  | Российская Федерация, аренда ООО "ЛУКОЙЛ-Коми", договор аренды С0990530/10/8/16-А3 от 23.06.2016 |

|              |              |              |
|--------------|--------------|--------------|
| Инд. № подл. | Подп. и дата | Взам. инв. № |
|              |              |              |

|     |        |      |       |       |      |
|-----|--------|------|-------|-------|------|
| Изм | Кол.уч | Лист | № док | Подп. | Дата |
|     |        |      |       |       |      |

6686-ПМТ

Лист

|    |  |                               |                     |   |  |         |  |
|----|--|-------------------------------|---------------------|---|--|---------|--|
| 25 | Республика Коми, МОГО "Усинск", ГУ «Усинское лесничество», Усть-Усинское участковое лесничество, квартал 154 | 11:15:000000<br>0:3358:3У1    | Земли лесного фонда | строительство, реконструкция, эксплуатация линейных объектов (Эксплуатация объектов Усинского нефтяного месторождения: в/в БНГ-2 (БКНС-2) до скв. №№ 358, 349, 355, 354)                              | Высоконапорный водовод от т.вр. скв. 355 до скв.355 (участок для эксплуатации ГНУ)                   | 9,00    | Российская Федерация, аренда ООО "ЛУКОЙЛ-Коми", договор аренды С0990530/14 3/15-А3 от 24.08.2015 |
| 25 | Республика Коми, МОГО "Усинск", ГУ «Усинское лесничество», Усть-Усинское участковое лесничество, квартал 154 | 11:15:000000<br>0:3358:3У1    | Земли лесного фонда | строительство, реконструкция, эксплуатация линейных объектов (Эксплуатация объектов Усинского нефтяного месторождения: в/в БНГ-2 (БКНС-2) до скв. №№ 358, 349, 355, 354)                              | Высоконапорный водовод от т.вр. скв. 355 до скв.355 (для эксплуатации кранового узла №2)             | 30,00   | Российская Федерация, аренда ООО "ЛУКОЙЛ-Коми", договор аренды С0990530/14 3/15-А3 от 24.08.2015 |
| 25 | Республика Коми, МОГО "Усинск", ГУ «Усинское лесничество», Усть-Усинское участковое лесничество, квартал 154 | 11:15:030102<br>7:35:3У1(2)   | Земли лесного фонда | Под реконструкцию, строительство и эксплуатацию площадки куста скважины №ПГУ 5006 (ДООТВОД)   | кабельная линия по эстакадам от куста 5006 до ГНУ у скв.355 (линейная часть на период строительства) | 574,40  | Российская Федерация, аренда ООО "ЛУКОЙЛ-Коми", договор аренды С0990530/43/16-А3 от 17.03.2016   |
| 25 | Республика Коми, МОГО "Усинск", ГУ «Усинское лесничество», Усть-Усинское участковое лесничество, квартал 154 | 11:15:000000<br>0:2677:3У1(2) | Земли лесного фонда | Площадка куста 5006 в рамках проекта "Обустройство Усинского нефтяного месторождения 3-я очередь"   | кабельная линия по эстакадам от куста 5006 до ГНУ у скв.355 (линейная часть на период строительства) | 1866,20 | Российская Федерация, аренда ООО "ЛУКОЙЛ-Коми", договор аренды С0990530/13 5/16-А3 от 13.09.2016 |
| 26 | Республика Коми, МОГО "Усинск", ГУ «Усинское лесничество», Усть-Усинское участковое лесничество, квартал 241 | 11:15:030102<br>6:334:3У1(1)  | Земли лесного фонда | выполнение работ по геологическому изучению недр, разработка месторождений полезных ископаемых (Строительство и эксплуатация противопожарной полосы скважины № 17-ОЦ на Усинском месторождении нефти) | Низконапорный водовод от т.вр. к.17Оц до куста 20086 (линейная часть на период строительства)        | 899,00  | Российская Федерация, аренда ООО "ЛУКОЙЛ-Коми", договор аренды С0990530/21 1/14-А3 от 21.10.2014 |

|               |              |
|---------------|--------------|
| Инва. № подл. | Взам. инв. № |
|               |              |
| Подп. и дата  |              |
|               |              |

|     |        |      |       |       |      |
|-----|--------|------|-------|-------|------|
| Изм | Кол.уч | Лист | № док | Подп. | Дата |
|     |        |      |       |       |      |

6686-ПМТ

Лист

|    |  |                           |                     |  |   |          |  |
|----|--|---------------------------|---------------------|--|---|----------|--|
| 26 | Республика Коми, МОГО "Усинск", ГУ «Усинское лесничество», Усть-Усинское участковое лесничество, квартал 241           | 11:15:000000:22:3У26(3)   | Земли лесного фонда | строительство и эксплуатацию площадок одиночных скважин 16-ОЦ,17-ОЦ; кустов скважин 8-ОЦ 15-ОЦ, 22-ГС, 23-ГС, 25-ГС, 26-ГС, 44-ГС, 47-ГС, 48-ГС, 50-ГС, 52-ГС, 70-ГС, 76-ГС; коридора коммуникаций к площадке одиночной скважины 17-ОЦ | Низконапорный водовод от. т.вр. к.17Оц до куста 20086 (для эксплуатации кранового узла №1)      | 30,00    | Российская Федерация, аренда ООО "ЛУКОЙЛ-Коми", договор аренды С0990530/12 1/14-А3 от 30.04.2014 |
| 27 | Республика Коми, МОГО "Усинск", ГУ «Усинское лесничество», Усть-Усинское участковое лесничество, квартал 240, 241, 247 | 11:15:000000:0:22:3У1(27) | Земли лесного фонда | использование лесов в соответствии с Лесным кодексом Российской Федерации  | Высоконапорный водовод от. т.вр. к.17Оц до куста 20086 (линейная часть на период строительства) | 20430,00 | Российская Федерация, в ведении Министерств а природных ресурсов и охраны окружающей среды РК    |
| 27 | Республика Коми, МОГО "Усинск", ГУ «Усинское лесничество», Усть-Усинское участковое лесничество, квартал 240, 247      | 11:15:030102:6:77:3У1     | Земли лесного фонда | Обустройство Усинского нефтяного месторождения. 6-ая очередь строительства: кусты скважин № 20085, 20086, 20087, 20088, 9339   | Высоконапорный водовод от. т.вр. к.17Оц до куста 20086 (линейная часть на период строительства) | 3674,00  | Российская Федерация, аренда ООО "ЛУКОЙЛ-Коми", договор аренды С0990530/12 1/16-А3 от 18.07.2016 |
| 27 | Республика Коми, МОГО "Усинск", ГУ «Усинское лесничество», Усть-Усинское участковое лесничество, квартал 240, 241, 247 | 11:15:000000:0:22:3У40    | Земли лесного фонда | Обустройство Усинского нефтяного месторождения, 5-я очередь строительства: Коридоры коммуникаций на кусты №5019, 5020, 5021  | Высоконапорный водовод от. т.вр. к.17Оц до куста 20086 (линейная часть на период строительства) | 29482,00 | Российская Федерация, аренда ООО "ЛУКОЙЛ-Коми", договор аренды С0990530/44/16-А3 от 21.03.2016   |
| 27 | Республика Коми, МОГО "Усинск", ГУ «Усинское лесничество», Усть-Усинское участковое лесничество, квартал 241           | 11:15:000000:0:2709:3У1   | Земли лесного фонда | Под строительство ВЛ 110 кВ ПС "Энергоцентр" - ПС "Баяндыская" (часть земельного участка)  | Высоконапорный водовод от. т.вр. к.17Оц до куста 20086 (линейная часть на период строительства) | 1704,00  | Российская Федерация, аренда ООО "ЛУКОЙЛ-Коми", договор аренды С0990530/08/14-А3 от 17.02.2014   |

|              |              |              |
|--------------|--------------|--------------|
| Инд. № подл. | Подп. и дата | Взам. инв. № |
|              |              |              |

|     |        |      |       |       |      |
|-----|--------|------|-------|-------|------|
| Изм | Кол.уч | Лист | № док | Подп. | Дата |
|     |        |      |       |       |      |

6686-ПМТ

Лист

|    |  |                            |                     |  |   |         |  |
|----|--|----------------------------|---------------------|--|---|---------|--|
| 27 | Республика Коми, МОГО "Усинск", ГУ «Усинское лесничество», Усть-Усинское участковое лесничество, квартал 241 | 11:15:000000<br>0:3177:ЗУ1 | Земли лесного фонда | (недропользование (под реконструкцию, строительство и эксплуатацию коридора коммуникаций к площадкам кустов скважин №№ 5005, 5006, 5012, 5013, 5-ОЦ, 5016 (водовод, газопровод, паропровод, нефтепровод, ВЛ-6кВ, автодорога) в рамках объекта «Обустройство Усинского нефтяного месторождения. 3-я очередь строительства"))  | Высоконапорный водовод от. т.вр. к.17Оц до куста 20086 (линейная часть на период строительства) | 2756,00 | Российская Федерация, аренда ООО "ЛУКОЙЛ-Коми", договор аренды С0990530/13 1/16-А3 от 30.08.2016 |
| 27 | Республика Коми, МОГО "Усинск", ГУ «Усинское лесничество», Усть-Усинское участковое лесничество, квартал 241 | 11:15:000000<br>0:3177:ЗУ1 | Земли лесного фонда | выполнение работ по геологическому изучению недр, разработка месторождений полезных ископаемых (недропользование (под реконструкцию, строительство и эксплуатацию коридора коммуникаций к площадкам кустов скважин №№ 5005, 5006, 5012, 5013, 5-ОЦ, 5016 (водовод, газопровод, паропровод, нефтепровод, ВЛ-6кВ, автодорога) в рамках объекта «Обустройство Усинского нефтяного месторождения. 3-я очередь строительства")) | Высоконапорный водовод от. т.вр. к.17Оц до куста 20086 (линейная часть на период строительства) | 1446,00 | Российская Федерация, аренда ООО "ЛУКОЙЛ-Коми", договор аренды С0990530/13 1/16-А3 от 30.08.2016 |
| 27 | Республика Коми, МОГО "Усинск", ГУ «Усинское лесничество», Усть-Усинское участковое лесничество, квартал 241 | 11:15:030102<br>6:41:ЗУ1   | Земли лесного фонда | выполнение работ по геологическому изучению недр, разработка месторождений полезных ископаемых (Строительство и эксплуатация коридора коммуникаций к скважине 17-ОЦ на Усинском месторождении нефти)   | Высоконапорный водовод от. т.вр. к.17Оц до куста 20086 (линейная часть на период строительства) | 411,00  | Российская Федерация, аренда ООО "ЛУКОЙЛ-Коми", договор аренды С0990530/21 1/14-А3 от 21.10.2014 |

|              |              |              |
|--------------|--------------|--------------|
| Инд. № подл. | Подп. и дата | Взам. инв. № |
|              |              |              |

|     |        |      |       |       |      |
|-----|--------|------|-------|-------|------|
| Изм | Кол.уч | Лист | № док | Подп. | Дата |
|     |        |      |       |       |      |

6686-ПМТ

Лист

|    |  |                              |                     |   |   |         |  |
|----|--|------------------------------|---------------------|---|---|---------|--|
| 27 | Республика Коми, МОГО "Усинск", ГУ «Усинское лесничество», Усть-Усинское участковое лесничество, квартал 241 | 11:15:030102<br>6:353:ЗУ1    | Земли лесного фонда | Строительство, реконструкция, эксплуатация линейных объектов ("Обустройство Усинского нефтяного месторождения, 2-я очередь строительства: Эксплуатация коридора коммуникаций к площадке одиночной скважины №17-ОЦ") | Высоконапорный водовод от. т.вр. к.17Оц до куста 20086 (линейная часть на период строительства) | 71,00   | Российская Федерация, аренда ООО "ЛУКОЙЛ-Коми", договор аренды С0990530/12 1/14-А3 от 30.04.2014 |
| 27 | Республика Коми, МОГО "Усинск", ГУ «Усинское лесничество», Усть-Усинское участковое лесничество, квартал 241 | 11:15:000000<br>0:22:ЗУ26(4) | Земли лесного фонда | Строительство, реконструкция, эксплуатация линейных объектов ("Обустройство Усинского нефтяного месторождения, 2-я очередь строительства: Эксплуатация коридора коммуникаций к площадке одиночной скважины №17-ОЦ") | Высоконапорный водовод от. т.вр. к.17Оц до куста 20086 (линейная часть на период строительства) | 2100,00 | Российская Федерация, аренда ООО "ЛУКОЙЛ-Коми", договор аренды С0990530/12 1/14-А3 от 30.04.2014 |
| 27 | Республика Коми, МОГО "Усинск", ГУ «Усинское лесничество», Усть-Усинское участковое лесничество, квартал 241 | 11:15:000000<br>0:22:ЗУ43    | Земли лесного фонда | Под реконструкцию, строительство и эксплуатацию площадки куста скважины №17ОЦ (доотвод)   | Высоконапорный водовод от. т.вр. к.17Оц до куста 20086 (линейная часть на период строительства) | 405,00  | Российская Федерация, аренда ООО "ЛУКОЙЛ-Коми", договор аренды С0990530/43/16-А3 от 17.03.2016   |
| 27 | Республика Коми, МОГО "Усинск", ГУ «Усинское лесничество», Усть-Усинское участковое лесничество, квартал 241 | 11:15:030102<br>6:257:ЗУ1    | Земли лесного фонда | Площадка ПГУ в районе куста 17-ОЦ в рамках проекта "Обустройство Усинского нм. 3-ая очередь"  | Высоконапорный водовод от. т.вр. к.17Оц до куста 20086 (линейная часть на период строительства) | 1976,00 | Российская Федерация, аренда ООО "ЛУКОЙЛ-Коми", договор аренды С0990530/13 1/16-А3 от 30.08.2016 |
| 27 | Республика Коми, МОГО "Усинск", ГУ «Усинское лесничество», Усть-Усинское участковое лесничество, квартал 241 | 11:15:030102<br>6:334:ЗУ1(2) | Земли лесного фонда | выполнение работ по геологическому изучению недр, разработка месторождений полезных ископаемых (Строительство и эксплуатация противопожарной полосы скважины № 17-ОЦ на Усинском месторождении нефти)               | Высоконапорный водовод от. т.вр. к.17Оц до куста 20086 (линейная часть на период строительства) | 835,00  | Российская Федерация, аренда ООО "ЛУКОЙЛ-Коми", договор аренды С0990530/21 1/14-А3 от 21.10.2014 |

|              |              |              |
|--------------|--------------|--------------|
| Инд. № подл. | Подп. и дата | Взам. инв. № |
|              |              |              |

|     |        |      |       |       |      |
|-----|--------|------|-------|-------|------|
| Изм | Кол.уч | Лист | № док | Подп. | Дата |
|     |        |      |       |       |      |

|    |  |                              |                     |   |   |       |  |
|----|--|------------------------------|---------------------|---|---|-------|--|
| 27 | Республика Коми, МОГО "Усинск", ГУ «Усинское лесничество», Усть-Усинское участковое лесничество, квартал 247 | 11:15:030102<br>6:77:ЗУ1     | Земли лесного фонда | Обустройство Усинского нефтяного месторождения. 6-ая очередь строительства: кусты скважин № 20085, 20086, 20087, 20088, 9339  | Высоконапорный водовод от. т.вр. к.17Оц до куста 20086 (для эксплуатации кранового узла №3) | 39,00 | Российская Федерация, аренда ООО "ЛУКОЙЛ-Коми", договор аренды С0990530/12/1/16-А3 от 18.07.2016 |
| 27 | Республика Коми, МОГО "Усинск", ГУ «Усинское лесничество», Усть-Усинское участковое лесничество, квартал 241 | 11:15:030102<br>6:334:ЗУ1(2) | Земли лесного фонда | выполнение работ по геологическому изучению недр, разработка месторождений полезных ископаемых (Строительство и эксплуатация противопожарной полосы скважины № 17-ОЦ на Усинском месторождении нефти) | Высоконапорный водовод от. т.вр. к.17Оц до куста 20086 (для эксплуатации кранового узла №1) | 9,00  | Российская Федерация, аренда ООО "ЛУКОЙЛ-Коми", договор аренды С0990530/21/1/14-А3 от 21.10.2014 |
| 27 | Республика Коми, МОГО "Усинск", ГУ «Усинское лесничество», Усть-Усинское участковое лесничество, квартал 241 | 11:15:030102<br>6:334:ЗУ1(2) | Земли лесного фонда | выполнение работ по геологическому изучению недр, разработка месторождений полезных ископаемых (Строительство и эксплуатация противопожарной полосы скважины № 17-ОЦ на Усинском месторождении нефти) | Высоконапорный водовод от. т.вр. к.17Оц до куста 20086 (для эксплуатации кранового узла №2) | 9,00  | Российская Федерация, аренда ООО "ЛУКОЙЛ-Коми", договор аренды С0990530/21/1/14-А3 от 21.10.2014 |
| 28 | Республика Коми, МОГО "Усинск", ГУ «Усинское лесничество», Усинское участковое лесничество, квартал 494      |                              | Земли лесного фонда |   | Низконапорный водовод от БКНС-15 до БКНС-6 (линейная часть на период строительства)         | 1072  | Российская Федерация, аренда ООО "ЛУКОЙЛ-Коми", договор аренды                                   |
| 28 | Республика Коми, МОГО "Усинск", ГУ «Усинское лесничество», Усинское участковое лесничество, квартал 494      |                              | Земли лесного фонда |   | Низконапорный водовод от БКНС-15 до БКНС-6 (линейная часть на период строительства)         | 9766  | Российская Федерация, аренда ООО "ЛУКОЙЛ-Коми", договор аренды                                   |
| 28 | Республика Коми, МОГО "Усинск", ГУ «Усинское лесничество», Усинское участковое лесничество, квартал 494      |                              | Земли лесного фонда |   | Низконапорный водовод от БКНС-15 до БКНС-6 (линейная часть на период строительства)         | 2417  | Российская Федерация, аренда ООО "ЛУКОЙЛ-Коми", договор аренды                                   |

|      |        |      |       |       |      |
|------|--------|------|-------|-------|------|
| Изм. | Кол.уч | Лист | № док | Подп. | Дата |
|      |        |      |       |       |      |

|    |   |  |                     |  |  |       |  |
|----|---|--|---------------------|--|--|-------|--|
| 28 | Республика Коми, МОГО "Усинск", ГУ «Усинское лесничество», Усинское участковое лесничество, квартал 494 |  | Земли лесного фонда |  | Низконапорный водовод от БКНС-15 до БКНС-6 (линейная часть на период строительства)                  | 1509  | Российская Федерация, аренда ООО "ЛУКОЙЛ-Коми", договор аренды |
| 28 | Республика Коми, МОГО "Усинск", ГУ «Усинское лесничество», Усинское участковое лесничество, квартал 514 |  | Земли лесного фонда |  | Низконапорный водовод от БКНС-15 до БКНС-6 (линейная часть на период строительства)                  | 77678 | Российская Федерация, аренда ООО "ЛУКОЙЛ-Коми", договор аренды |
| 28 | Республика Коми, МОГО "Усинск", ГУ «Усинское лесничество», Усинское участковое лесничество, квартал 514 |  | Земли лесного фонда |  | Низконапорный водовод от БКНС-15 до БКНС-6 (линейная часть на период строительства)                  | 29950 | Российская Федерация, аренда ООО "ЛУКОЙЛ-Коми", договор аренды |
| 28 | Республика Коми, МОГО "Усинск", ГУ «Усинское лесничество», Усинское участковое лесничество, квартал 520 |  | Земли лесного фонда |  | Низконапорный водовод от БКНС-15 до БКНС-6 (линейная часть на период строительства)                  | 50530 | Российская Федерация, аренда ООО "ЛУКОЙЛ-Коми", договор аренды |
| 28 | Республика Коми, МОГО "Усинск", ГУ «Усинское лесничество», Усинское участковое лесничество, квартал 494 |  | Земли лесного фонда |  | Низконапорный водовод от БКНС-15 до БКНС-6 (линейная часть на период строительства)                  | 728   | Российская Федерация, аренда ООО "ЛУКОЙЛ-Коми", договор аренды |
| 28 | Республика Коми, МОГО "Усинск", ГУ «Усинское лесничество», Усинское участковое лесничество, квартал 514 |  | Земли лесного фонда |  | Низконапорный водовод от БКНС-15 до БКНС-6 (площадка для эксплуатации дренажного колодца ПК 99.2 км) | 30    | Российская Федерация, аренда ООО "ЛУКОЙЛ-Коми", договор аренды |
| 28 | Республика Коми, МОГО "Усинск", ГУ «Усинское лесничество», Усинское участковое лесничество, квартал 514 |  | Земли лесного фонда |  | Низконапорный водовод от БКНС-15 до БКНС-6 (площадка для эксплуатации дренажного колодца ПК 87.9 км) | 30    | Российская Федерация, аренда ООО "ЛУКОЙЛ-Коми", договор аренды |

|              |              |              |
|--------------|--------------|--------------|
| Изм. № подл. | Подп. и дата | Взам. инв. № |
|              |              |              |

|     |        |      |       |       |      |
|-----|--------|------|-------|-------|------|
| Изм | Кол.уч | Лист | № док | Подп. | Дата |
|     |        |      |       |       |      |

6686-ПМТ

Лист



|    |   |                              |                     |   |  |     |   |
|----|---|------------------------------|---------------------|---|--|-----|---|
| 28 | Республика Коми, МОГО "Усинск", ГУ «Усинское лесничество», Усинское участковое лесничество, квартал 514 |                              | Земли лесного фонда |   | Низконапорный водовод от БКНС-15 до БКНС-6 (площадка для эксплуатации дренажного колодца ПК 79.7 км) | 30  | Российская Федерация, аренда ООО "ЛУКОЙЛ-Коми", договор аренды                                |
| 28 | Республика Коми, МОГО "Усинск", ГУ «Усинское лесничество», Усинское участковое лесничество, квартал 514 |                              | Земли лесного фонда |   | Низконапорный водовод от БКНС-15 до БКНС-6 (площадка для эксплуатации дренажного колодца ПК 77.1 км) | 30  | Российская Федерация, аренда ООО "ЛУКОЙЛ-Коми", договор аренды                                |
| 28 | Республика Коми, МОГО "Усинск", ГУ «Усинское лесничество», Усинское участковое лесничество, квартал 514 |                              | Земли лесного фонда |   | Низконапорный водовод от БКНС-15 до БКНС-6 (площадка для эксплуатации дренажного колодца ПК 65.1 км) | 30  | Российская Федерация, аренда ООО "ЛУКОЙЛ-Коми", договор аренды                                |
| 28 | Республика Коми, МОГО "Усинск", ГУ «Усинское лесничество», Усинское участковое лесничество, квартал 514 |                              | Земли лесного фонда |   | Низконапорный водовод от БКНС-15 до БКНС-6 (площадка для эксплуатации дренажного колодца ПК 59.6 км) | 50  | Российская Федерация, аренда ООО "ЛУКОЙЛ-Коми", договор аренды                                |
| 28 | Республика Коми, МОГО "Усинск", ГУ «Усинское лесничество», Усинское участковое лесничество, квартал 514 |                              | Земли лесного фонда |   | Низконапорный водовод от БКНС-15 до БКНС-6 (площадка для эксплуатации дренажного колодца ПК 43.5 км) | 50  | Российская Федерация, аренда ООО "ЛУКОЙЛ-Коми", договор аренды                                |
| 28 | Республика Коми, МОГО "Усинск", ГУ «Усинское лесничество», Усинское участковое лесничество, квартал 520 |                              | Земли лесного фонда |   | Низконапорный водовод от БКНС-15 до БКНС-6 (площадка для эксплуатации дренажного колодца ПК 34.4 км) | 30  | Российская Федерация, аренда ООО "ЛУКОЙЛ-Коми", договор аренды                                |
| 28 | Республика Коми, МОГО "Усинск", ГУ «Усинское лесничество», Усинское участковое лесничество, квартал 494 | 11:15:000000<br>0:22:3У1(28) | Земли лесного фонда | использование лесов в соответствии с Лесным кодексом Российской Федерации | Низконапорный водовод от БКНС-15 до БКНС-6 (линейная часть на период строительства)                  | 655 | Российская Федерация, в ведении Министерств а природных ресурсов и охраны окружающей среды РК |

|               |              |              |
|---------------|--------------|--------------|
| Инва. № подл. | Подп. и дата | Взам. инв. № |
|               |              |              |

|     |        |      |       |       |      |
|-----|--------|------|-------|-------|------|
| Изм | Кол.уч | Лист | № док | Подп. | Дата |
|     |        |      |       |       |      |

6686-ПМТ

Лист

|    |   |                              |                      |   |   |       |  |
|----|---|------------------------------|----------------------|---|---|-------|--|
| 28 | Республика Коми, МОГО "Усинск", ГУ «Усинское лесничество», Усинское участковое лесничество, квартал 494 | 11:15:000000<br>0:22:3У1(29) | Земли лесного фонда  | использование лесов в соответствии с Лесным кодексом Российской Федерации | Низконапорный водовод от БКНС-15 до БКНС-6 (линейная часть на период строительства) | 1256  | Российская Федерация, в ведении Министерства природных ресурсов и охраны окружающей среды РК |
| 28 | Республика Коми, МОГО "Усинск"  | 11:15:040205<br>0:3У1        | Земли промышленности | Неразграниченная государственная собственность                            | Низконапорный водовод от БКНС-15 до БКНС-6 (линейная часть на период строительства) | 370   | Российская Федерация, в ведении администрации МОГО Усинск                                    |
| 28 | Республика Коми, МОГО "Усинск"  | 11:15:040205<br>0            | Земли промышленности |   | Низконапорный водовод от БКНС-15 до БКНС-6 (линейная часть на период строительства) | 1505  | Российская Федерация, аренда ООО "ЛУКОЙЛ-Коми", договор аренды                               |
| 28 | Республика Коми, МОГО "Усинск", ГУ «Усинское лесничество», Усинское участковое лесничество, квартал 494 | 11:15:000000<br>0:22:3У1(30) | Земли лесного фонда  | использование лесов в соответствии с Лесным кодексом Российской Федерации | Низконапорный водовод от БКНС-15 до БКНС-6 (линейная часть на период строительства) | 7547  | Российская Федерация, в ведении Министерства природных ресурсов и охраны окружающей среды РК |
| 28 | Республика Коми, МОГО "Усинск", ГУ «Усинское лесничество», Усинское участковое лесничество, квартал 494 | 11:15:000000<br>0:22:3У1(31) | Земли лесного фонда  | использование лесов в соответствии с Лесным кодексом Российской Федерации | Низконапорный водовод от БКНС-15 до БКНС-6 (линейная часть на период строительства) | 3168  | Российская Федерация, в ведении Министерства природных ресурсов и охраны окружающей среды РК |
| 28 | Республика Коми, МОГО "Усинск", ГУ «Усинское лесничество», Усинское участковое лесничество, квартал 514 | 11:15:000000<br>0:22:3У1(32) | Земли лесного фонда  | использование лесов в соответствии с Лесным кодексом Российской Федерации | Низконапорный водовод от БКНС-15 до БКНС-6 (линейная часть на период строительства) | 37056 | Российская Федерация, в ведении Министерства природных ресурсов и охраны окружающей среды РК |
| 28 | Республика Коми, МОГО "Усинск", ГУ «Усинское лесничество», Усинское участковое лесничество, квартал 514 | 11:15:000000<br>0:22:3У1(33) | Земли лесного фонда  | использование лесов в соответствии с Лесным кодексом Российской Федерации | Низконапорный водовод от БКНС-15 до БКНС-6 (линейная часть на период строительства) | 25855 | Российская Федерация, в ведении Министерства природных ресурсов и охраны окружающей среды РК |
| 28 | Республика Коми, МОГО "Усинск", ГУ «Усинское лесничество», Усинское участковое лесничество, квартал 520 | 11:15:000000<br>0:22:3У1(34) | Земли лесного фонда  | использование лесов в соответствии с Лесным кодексом Российской Федерации | Низконапорный водовод от БКНС-15 до БКНС-6 (линейная часть на период строительства) | 6617  | Российская Федерация, в ведении Министерства природных ресурсов и охраны окружающей среды РК |

|              |              |              |
|--------------|--------------|--------------|
| Изм. № подл. | Подп. и дата | Взам. инв. № |
|              |              |              |

|     |        |      |       |       |      |
|-----|--------|------|-------|-------|------|
| Изм | Кол.уч | Лист | № док | Подп. | Дата |
|     |        |      |       |       |      |

6686-ПМТ

Лист

|    |   |                              |                     |   |   |      |  |
|----|---|------------------------------|---------------------|---|---|------|--|
| 28 | Республика Коми, МОГО "Усинск", ГУ «Усинское лесничество», Усинское участковое лесничество, квартал 494 | 11:15:000000<br>0:22:3У1(35) | Земли лесного фонда | использование лесов в соответствии с Лесным кодексом Российской Федерации | Низконапорный водовод от БКНС-15 до БКНС-6 (линейная часть на период строительства)       | 10   | Российская Федерация, в ведении Министерства природных ресурсов и охраны окружающей среды РК |
| 29 | Республика Коми, МОГО "Усинск", ГУ «Усинское лесничество», Усинское участковое лесничество, квартал 494 | 11:15:000000<br>0:22:3У1(36) | Земли лесного фонда | использование лесов в соответствии с Лесным кодексом Российской Федерации | Низконапорный водовод ПГУ-5010 до т.вр. ПГУ-5010 (линейная часть на период строительства) | 41   | Российская Федерация, в ведении Министерства природных ресурсов и охраны окружающей среды РК |
| 29 | Республика Коми, МОГО "Усинск", ГУ «Усинское лесничество», Усинское участковое лесничество, квартал 494 |                              | Земли лесного фонда |   | Низконапорный водовод ПГУ-5010 до т.вр. ПГУ-5010 (линейная часть на период строительства) | 3139 | Российская Федерация, аренда ООО "ЛУКОЙЛ-Коми", договор аренды                               |
| 29 | Республика Коми, МОГО "Усинск", ГУ «Усинское лесничество», Усинское участковое лесничество, квартал 494 |                              | Земли лесного фонда |   | Низконапорный водовод ПГУ-5010 до т.вр. ПГУ-5010 (линейная часть на период строительства) | 296  | Российская Федерация, аренда ООО "ЛУКОЙЛ-Коми", договор аренды                               |
| 30 | Республика Коми, МОГО "Усинск", ГУ «Усинское лесничество», Усинское участковое лесничество, квартал 513 | 11:15:000000<br>0:22:3У1(37) | Земли лесного фонда | использование лесов в соответствии с Лесным кодексом Российской Федерации | Низконапорный водовод МПГ-121 до т.вр. МПГ-121(линейная часть на период строительства)    | 213  | Российская Федерация, в ведении Министерства природных ресурсов и охраны окружающей среды РК |
| 30 | Республика Коми, МОГО "Усинск", ГУ «Усинское лесничество», Усинское участковое лесничество, квартал 514 | 11:15:000000<br>0:22:3У1(37) | Земли лесного фонда | использование лесов в соответствии с Лесным кодексом Российской Федерации | Низконапорный водовод МПГ-121 до т.вр. МПГ-121(линейная часть на период строительства)    | 1382 | Российская Федерация, в ведении Министерства природных ресурсов и охраны окружающей среды РК |
| 30 | Республика Коми, МОГО "Усинск", ГУ «Усинское лесничество», Усинское участковое лесничество, квартал 514 |                              | Земли лесного фонда |   | Низконапорный водовод МПГ-121 до т.вр. МПГ-121(линейная часть на период строительства)    | 2262 | Российская Федерация, аренда ООО "ЛУКОЙЛ-Коми", договор аренды                               |

|              |              |              |
|--------------|--------------|--------------|
| Изм. № подл. | Подп. и дата | Взам. инв. № |
|              |              |              |

|     |        |      |       |       |      |
|-----|--------|------|-------|-------|------|
| Изм | Кол.уч | Лист | № док | Подп. | Дата |
|     |        |      |       |       |      |

6686-ПМТ

Лист

|    |   |                              |                     |   |  |      |   |
|----|---|------------------------------|---------------------|---|--|------|---|
| 30 | Республика Коми, МОГО "Усинск", ГУ «Усинское лесничество», Усинское участковое лесничество, квартал 514 |                              | Земли лесного фонда |   | Низконапорный водовод МПГ-121 до т.вр. МПГ-121(линейная часть на период строительства)                                 | 1749 | Российская Федерация, аренда ООО "ЛУКОЙЛ-Коми", договор аренды                                |
| 31 | Республика Коми, МОГО "Усинск", ГУ «Усинское лесничество», Усинское участковое лесничество, квартал 494 | 11:15:000000<br>0:22:3У1(38) | Земли лесного фонда | использование лесов в соответствии с Лесным кодексом Российской Федерации | Низконапорный водовод МПГ-115 до т.вр. МПГ-115 (линейная часть на период строительства)                                | 693  | Российская Федерация, в ведении Министерств а природных ресурсов и охраны окружающей среды РК |
| 31 | Республика Коми, МОГО "Усинск", ГУ «Усинское лесничество», Усинское участковое лесничество, квартал 494 |                              | Земли лесного фонда |   | Низконапорный водовод МПГ-115 до т.вр. МПГ-115 (линейная часть на период строительства)                                | 5389 | Российская Федерация, аренда ООО "ЛУКОЙЛ-Коми", договор аренды                                |
| 31 | Республика Коми, МОГО "Усинск", ГУ «Усинское лесничество», Усинское участковое лесничество, квартал 494 |                              | Земли лесного фонда |   | Низконапорный водовод МПГ-115 до т.вр. МПГ-115 (линейная часть на период строительства)                                | 931  | Российская Федерация, аренда ООО "ЛУКОЙЛ-Коми", договор аренды                                |
| 31 | Республика Коми, МОГО "Усинск", ГУ «Усинское лесничество», Усинское участковое лесничество, квартал 494 |                              | Земли лесного фонда |   | Низконапорный водовод от УПРА до низконапорного водовода от БКНС-15 до БКНС-6 (линейная часть на период строительства) | 1872 | Российская Федерация, аренда ООО "ЛУКОЙЛ-Коми", договор аренды                                |
| 31 | Республика Коми, МОГО "Усинск", ГУ «Усинское лесничество», Усинское участковое лесничество, квартал 494 |                              | Земли лесного фонда |   | Низконапорный водовод от УПРА до низконапорного водовода от БКНС-15 до БКНС-6 (линейная часть на период строительства) | 2522 | Российская Федерация, аренда ООО "ЛУКОЙЛ-Коми", договор аренды                                |
| 32 | Республика Коми, МОГО "Усинск", ГУ «Усинское лесничество», Усинское участковое лесничество, квартал 494 | 11:15:000000<br>0:22:3У1(39) | Земли лесного фонда | использование лесов в соответствии с Лесным кодексом Российской Федерации | Низконапорный водовод ПГУ-5060 до т.вр. ПГУ-5060 (линейная часть на период строительства)                              | 1232 | Российская Федерация, в ведении Министерств а природных ресурсов и охраны окружающей среды РК |

|              |              |              |
|--------------|--------------|--------------|
| Изм. № подл. | Подп. и дата | Взам. инв. № |
|              |              |              |

|     |        |      |       |       |      |
|-----|--------|------|-------|-------|------|
| Изм | Кол.уч | Лист | № док | Подп. | Дата |
|     |        |      |       |       |      |

6686-ПМТ

Лист

|    |   |                              |                     |   |  |      |  |
|----|---|------------------------------|---------------------|---|--|------|--|
| 32 | Республика Коми, МОГО "Усинск", ГУ «Усинское лесничество», Усинское участковое лесничество, квартал 494 |                              | Земли лесного фонда |   | Низконапорный водовод ПГУ-5060 до т.вр. ПГУ-5060 (линейная часть на период строительства)                              | 998  | Российская Федерация, аренда ООО "ЛУКОЙЛ-Коми", договор аренды                               |
| 32 | Республика Коми, МОГО "Усинск", ГУ «Усинское лесничество», Усинское участковое лесничество, квартал 494 |                              | Земли лесного фонда |   | Низконапорный водовод от 1564 до низконапорного водовода от БКНС-15 до БКНС-6 (линейная часть на период строительства) | 632  | Российская Федерация, аренда ООО "ЛУКОЙЛ-Коми", договор аренды                               |
| 32 | Республика Коми, МОГО "Усинск", ГУ «Усинское лесничество», Усинское участковое лесничество, квартал 494 |                              | Земли лесного фонда |   | Низконапорный водовод от 1564 до низконапорного водовода от БКНС-15 до БКНС-6 (линейная часть на период строительства) | 1953 | Российская Федерация, аренда ООО "ЛУКОЙЛ-Коми", договор аренды                               |
| 33 | Республика Коми, МОГО "Усинск", ГУ «Усинское лесничество», Усинское участковое лесничество, квартал 494 |                              | Земли лесного фонда |   | Низконапорный водовод МПГУ Е-2 до т.вр. МПГУ Е-2 (линейная часть на период строительства)                              | 5608 | Российская Федерация, аренда ООО "ЛУКОЙЛ-Коми", договор аренды                               |
| 34 | Республика Коми, МОГО "Усинск", ГУ «Усинское лесничество», Усинское участковое лесничество, квартал 494 | 11:15:000000<br>0:22:3У1(39) | Земли лесного фонда | использование лесов в соответствии с Лесным кодексом Российской Федерации | Низконапорный водовод ПГУ-А19 до т.вр. ПГУ-А19 (линейная часть на период строительства)                                | 621  | Российская Федерация, в ведении Министерства природных ресурсов и охраны окружающей среды РК |
| 34 | Республика Коми, МОГО "Усинск", ГУ «Усинское лесничество», Усинское участковое лесничество, квартал 494 |                              | Земли лесного фонда |   | Низконапорный водовод ПГУ-А19 до т.вр. ПГУ-А19 (линейная часть на период строительства)                                | 1973 | Российская Федерация, аренда ООО "ЛУКОЙЛ-Коми", договор аренды                               |
| 35 | Республика Коми, МОГО "Усинск", ГУ «Усинское лесничество», Усинское участковое лесничество, квартал 520 |                              |                     |   | Низконапорный водовод ПГУ-15А до т.вр. ПГУ-15А (линейная часть на период строительства)                                | 1351 | Российская Федерация, аренда ООО "ЛУКОЙЛ-Коми", договор аренды                               |

|              |              |              |
|--------------|--------------|--------------|
| Изм. № подл. | Подп. и дата | Взам. инв. № |
|              |              |              |

|     |        |      |       |       |      |
|-----|--------|------|-------|-------|------|
| Изм | Кол.уч | Лист | № док | Подп. | Дата |
|     |        |      |       |       |      |

6686-ПМТ

Лист

|    |  |                              |                     |   |  |      |  |
|----|--|------------------------------|---------------------|---|--|------|--|
| 36 | Республика Коми, МОГО "Усинск", ГУ «Усинское лесничество», Усинское участковое лесничество, квартал 513      | 11:15:000000<br>0:22:3У1(40) | Земли лесного фонда | использование лесов в соответствии с Лесным кодексом Российской Федерации | Низконапорный водовод МПГ-115 до т.вр. МПГ-115 (линейная часть на период строительства)                                |      | Российская Федерация, в ведении Министерства природных ресурсов и охраны окружающей среды РК |
| 36 | Республика Коми, МОГО "Усинск", ГУ «Усинское лесничество», Усинское участковое лесничество, квартал 513      |                              | Земли лесного фонда |   | Низконапорный водовод МПГ-115 до т.вр. МПГ-115 (линейная часть на период строительства)                                | 5389 | Российская Федерация, аренда ООО "ЛУКОЙЛ-Коми", договор аренды                               |
| 36 | Республика Коми, МОГО "Усинск", ГУ «Усинское лесничество», Усинское участковое лесничество, квартал 514      |                              | Земли лесного фонда |   | Низконапорный водовод МПГ-115 до т.вр. МПГ-115 (линейная часть на период строительства)                                | 931  | Российская Федерация, аренда ООО "ЛУКОЙЛ-Коми", договор аренды                               |
| 37 | Республика Коми, МОГО "Усинск", ГУ «Усинское лесничество», Усинское участковое лесничество, квартал 514      | 11:15:000000<br>0:22:3У1(41) | Земли лесного фонда | использование лесов в соответствии с Лесным кодексом Российской Федерации | Низконапорный водовод от УПРА до низконапорного водовода от БКНС-15 до БКНС-6 (линейная часть на период строительства) | 305  | Российская Федерация, в ведении Министерства природных ресурсов и охраны окружающей среды РК |
| 37 | Республика Коми, МОГО "Усинск", ГУ «Усинское лесничество», Усинское участковое лесничество, квартал 514      |                              | Земли лесного фонда |   | Низконапорный водовод от УПРА до низконапорного водовода от БКНС-15 до БКНС-6 (линейная часть на период строительства) | 2522 | Российская Федерация, аренда ООО "ЛУКОЙЛ-Коми", договор аренды                               |
| 37 | Республика Коми, МОГО "Усинск", ГУ «Усинское лесничество», Усинское участковое лесничество, квартал 513      |                              | Земли лесного фонда |   | Низконапорный водовод от УПРА до низконапорного водовода от БКНС-15 до БКНС-6 (линейная часть на период строительства) | 1872 | Российская Федерация, аренда ООО "ЛУКОЙЛ-Коми", договор аренды                               |
| 38 | Республика Коми, МОГО "Усинск", ГУ «Усинское лесничество», Усть-Усинское участковое лесничество, квартал 241 |                              | Земли лесного фонда |   | Низконапорный водовод от т. вр. к. 170ц до скв. 20086 (линейная часть на период строительства)                         | 3217 | Российская Федерация, аренда ООО "ЛУКОЙЛ-Коми", договор аренды                               |

|              |              |              |
|--------------|--------------|--------------|
| Изм. № подл. | Подп. и дата | Взам. инв. № |
|              |              |              |

|     |        |      |       |       |      |
|-----|--------|------|-------|-------|------|
| Изм | Кол.уч | Лист | № док | Подп. | Дата |
|     |        |      |       |       |      |

6686-ПМТ

Лист

|    |  |  |  |  |   |             |  |
|----|--|--|--|--|---|-------------|--|
| 38 | Республика Коми, МОГО "Усинск", ГУ «Усинское лесничество», Усть-Усинское участковое лесничество, квартал 241 |  | Земли лесного фонда                        |  | Низконапорный водовод от. т. вр. к. 170ц до скв. 20086(площадка для эксплуатации дренажного колодца ПК 5.48 км) | 30          | Российская Федерация, аренда ООО "ЛУКОЙЛ-Коми", договор аренды |
|    |  |  | <b>ИТОГО по полосе строительства м.кв.</b> |  |   | 149870<br>9 |  |
|    |  |  | в том числе :                              |  |   |             |  |
|    |  |  | <b>земли лесного фонда, Всего</b>          |  |   | 140926<br>1 |  |
|    |  |  | <i>вновь образованные в том числе:</i>     |  |   | 357813      |  |
|    |  |  | на период строительства                    |  |   | 356994      |  |
|    |  |  | на эксплуатацию                            |  |   | 819         |  |
|    |  |  | <i>ранее арендованные в том числе:</i>     |  |   | 105144<br>8 |  |
|    |  |  | на период строительства                    |  |   | 105087<br>0 |  |
|    |  |  | на эксплуатацию                            |  |   | 578         |  |
|    |  |  | на смежных землях                          |  |   | 8394        |  |
|    |  |  | <b>земли промышленности, Всего</b>         |  |   | 89448       |  |
|    |  |  | <i>вновь образованные в том числе:</i>     |  |   | 7170        |  |
|    |  |  | на период строительства                    |  |   | 7170        |  |
|    |  |  | на эксплуатацию                            |  |   | 0           |  |
|    |  |  | <i>ранее арендованные в том числе:</i>     |  |   | 82278       |  |
|    |  |  | на период строительства                    |  |   | 63768       |  |
|    |  |  | на эксплуатацию                            |  |   | 29          |  |
|    |  |  | на смежных землях                          |  |   | 16976       |  |

Перечень земельных участков в дополнение к ранее утвержденному проекту межевания территории

| Местоположение   | Кадастровый или условный номер образуемого земельного участка | Категория           | Строительство/эксплуатация  | Вид разрешенного использования формируемого земельного участка (части) | Площадь, кв.м | Землепользователь (правообладатель) |
|--|---|---------------------|---|--|---------------|-------------------------------------|
| Республика Коми, МОГО " Усинск", ГУ «Усинское лесничество» | 11:15:0402049:53  | Земли лесного фонда | Доотвод на период строительства из ранее взятых в аренду ООО "Лукойл-КОМИ"                | Строительство, реконструкция, эксплуатация линейных сооружений         | 35            | Российская Федерация                |
| Республика Коми, МОГО " Усинск", ГУ «Усинское лесничество» | 11:15:0402049:217   | Земли лесного фонда | Доотвод на период строительства из ранее взятых в аренду ООО "Лукойл-КОМИ"                | Строительство, реконструкция, эксплуатация линейных сооружений         | 456           | Российская Федерация                |
| Республика Коми, МОГО " Усинск", ГУ «Усинское лесничество» | 11:15:0402049:217   | Земли лесного фонда | Доотвод на период эксплуатации из границ ранее утвержденного проекта межевания территории | Строительство, реконструкция, эксплуатация линейных сооружений         | 31            | Российская Федерация                |
| Республика Коми, МОГО " Усинск", ГУ «Усинское лесничество» | 11:15:0000000:3551  | Земли лесного фонда | Доотвод на период эксплуатации из границ ранее утвержденного проекта межевания территории | Строительство, реконструкция, эксплуатация линейных сооружений         | 52            | Российская Федерация                |

|              |  |
|--------------|--|
| Взам. инв. № |  |
|              |  |
| Подп. и дата |  |
|              |  |
| Инв. № подл. |  |
|              |  |

|     |        |      |       |       |      |
|-----|--------|------|-------|-------|------|
| Изм | Кол.уч | Лист | № док | Подп. | Дата |
|-----|--------|------|-------|-------|------|

6686-ПМТ

Лист

























|  |                  |                     |   |  |      |                      |
|--|------------------|---------------------|---|--|------|----------------------|
| Республика Коми, МОГО " Усинск", ГУ «Усинское лесничество» | -                | Земли лесного фонда | Доотвод на период строительства из ранее взятых в аренду ООО "Лукойл-КОМИ"                | Строительство, реконструкция, эксплуатация линейных сооружений | 512  | Российская Федерация |
| Республика Коми, МОГО " Усинск", ГУ «Усинское лесничество» | 11:15:0000000:22 | Земли лесного фонда | Вновь отводимые земельные участки на период строительства                                 | Строительство, реконструкция, эксплуатация линейных сооружений | 815  | Российская Федерация |
| Республика Коми, МОГО " Усинск", ГУ «Усинское лесничество» | -                | Земли лесного фонда | Доотвод на период строительства из ранее взятых в аренду ООО "Лукойл-КОМИ"                | Строительство, реконструкция, эксплуатация линейных сооружений | 3898 | Российская Федерация |
| Республика Коми, МОГО " Усинск", ГУ «Усинское лесничество» | -                | Земли лесного фонда | Доотвод на период эксплуатации из границ ранее утвержденного проекта межевания территории | Строительство, реконструкция, эксплуатация линейных сооружений | 1214 | Российская Федерация |
| Республика Коми, МОГО " Усинск", ГУ «Усинское лесничество» | -                | Земли лесного фонда | Доотвод на период строительства из ранее взятых в аренду ООО "Лукойл-КОМИ"                | Строительство, реконструкция, эксплуатация линейных сооружений | 893  | Российская Федерация |
| Республика Коми, МОГО " Усинск", ГУ «Усинское лесничество» | -                | Земли лесного фонда | Доотвод на период эксплуатации из границ ранее утвержденного проекта межевания территории | Строительство, реконструкция, эксплуатация линейных сооружений | 2502 | Российская Федерация |
| Республика Коми, МОГО " Усинск", ГУ «Усинское лесничество» | 11:15:0000000:22 | Земли лесного фонда | Вновь отводимые земельные участки на период эксплуатации                                  | Строительство, реконструкция, эксплуатация линейных сооружений | 347  | Российская Федерация |
| Республика Коми, МОГО " Усинск", ГУ «Усинское лесничество» | 11:15:0000000:22 | Земли лесного фонда | Вновь отводимые земельные участки на период строительства                                 | Строительство, реконструкция, эксплуатация линейных сооружений | 5924 | Российская Федерация |
| Республика Коми, МОГО " Усинск", ГУ «Усинское лесничество» | -                | Земли лесного фонда | Доотвод на период строительства из ранее взятых в аренду ООО "Лукойл-КОМИ"                | Строительство, реконструкция, эксплуатация линейных сооружений | 3446 | Российская Федерация |
| Республика Коми, МОГО " Усинск", ГУ «Усинское лесничество» | -                | Земли лесного фонда | Доотвод на период эксплуатации из границ ранее утвержденного проекта межевания территории | Строительство, реконструкция, эксплуатация линейных сооружений | 1797 | Российская Федерация |

**Вновь отводимые земельные участки на период эксплуатации**

389

32563

**Вновь отводимые земельные участки на период строительства**

31480

31480

**Доотвод на период строительства из ранее взятых в аренду ООО "Лукойл-КОМИ"**

65528

0

**Доотвод на период эксплуатации из границ ранее утвержденного проекта межевания территории**

15139

**ИТОГО по полосе строительства дополнительно к ранее утвержденному ПМТ м.кв.**

112536

31869

в том числе :

**земли лесного фонда, Всего**

112536

*вновь образованные в том числе:*

31869

на период строительства

31480

на эксплуатацию

389

*ранее арендованные в том числе:*

80667

на период строительства

65528

Взам. инв. №

Подп. и дата

Инв. № подл.

|     |        |      |       |       |      |
|-----|--------|------|-------|-------|------|
| Изм | Кол.уч | Лист | № док | Подп. | Дата |
|-----|--------|------|-------|-------|------|

6686-ПМТ

Лист

|  |  |       |  |
|--|--|-------|--|
|  | на эксплуатацию                        | 15139 |  |
|  | на смежных землях                      | 0     |  |
|  | <b>земли промышленности, Всего</b>     | 0     |  |
|  | вновь образованные в том числе:        | 7170  |  |
|  | на период строительства                | 0     |  |
|  | на эксплуатацию                        | 0     |  |
|  | <i>ранее арендованные в том числе:</i> | 0     |  |
|  | на период строительства                | 0     |  |
|  | на эксплуатацию                        | 0     |  |
|  | на смежных землях                      | 0     |  |

**Итоговая сумма площадей по ранее утвержденному проекту межевания и вносимым корректировкам:**

|  |         |  |
|--|---------|--|
| <b>ИТОГО по полосе строительства м.кв.</b> | 1611245 |  |
| в том числе :                              |         |  |
| <b>земли лесного фонда, Всего</b>          | 1521797 |  |
| <i>вновь образованные в том числе:</i>     | 404821  |  |
| на период строительства                    | 403613  |  |
| на эксплуатацию                            | 1208    |  |
| <i>ранее арендованные в том числе:</i>     | 1116976 |  |
| на период строительства                    | 1101259 |  |
| на эксплуатацию                            | 15717   |  |
| на смежных землях                          | 8394    |  |
| <b>земли промышленности, Всего</b>         | 89448   |  |
| вновь образованные в том числе:            | 7170    |  |
| на период строительства                    | 7170    |  |
| на эксплуатацию                            | 0       |  |
| <i>ранее арендованные в том числе:</i>     | 82278   |  |
| на период строительства                    | 63768   |  |
| на эксплуатацию                            | 29      |  |
| на смежных землях                          | 16976   |  |

**1.2. Перечень и сведения о площади образуемых земельных участков, которые будут отнесены к территориям общего пользования или имуществу общего пользования, в том числе в отношении которых предполагаются резервирование и (или) изъятие для государственных или муниципальных нужд**

Изъятие земельных участков для государственных и муниципальных нужд для размещения проектируемого объекта не требуется.

|              |              |              |          |       |      |  |  |      |
|--------------|--------------|--------------|----------|-------|------|--|--|------|
| Взам. инв. № | Подп. и дата | Инв. № подл. |          |       |      |  |  | Лист |
|              |              |              | 6686-ПМТ |       |      |  |  |      |
| Изм.         | Кол.уч.      | Лист         | № док.   | Подп. | Дата |  |  |      |





# 1. Местоположение, границы и площадь проектируемого лесного участка

Без изменений

## 2. Количественные и качественные характеристики проектируемого лесного участка

### Количественные и качественные характеристики проектируемого лесного участка по ранее утверждённому проекту межевания территории

Количественные и качественные характеристики проектируемого лесного участка составляются на основании данных государственного лесного реестра Усинское (наименование) лесничества (лесопарка) и необходимости натурного обследования.

Таблица 1. Распределение земель

| Общая площадь, га | в том числе                          |   |                             |                                 |        |                |        |            |            |        |                     |        |         |
|-------------------|--------------------------------------|---|-----------------------------|---------------------------------|--------|----------------|--------|------------|------------|--------|---------------------|--------|---------|
|                   | лесные земли                         |   |                             |                                 |        | нелесные земли |        |            |            |        |                     |        |         |
|                   | занятые лесными насаждениями - всего | в том числе покрытые лесными культурами | лесные питомники, плантации | не занятые лесными насаждениями | итого  | просека        | болото | Нефтепроды | трасса ЛЭП | тундра | Насаждения погибшее | река   | итого   |
| 1                 | 2                                    | 3                                       | 4                           | 5                               | 6      | 7              | 8      | 9          | 10         | 11     | 12                  | 13     | 14      |
| 27,0191           | 6, 8813                              | -                                       | -                           | -                               | 6,8813 | 0,0472         | 4,3106 | 4,5083     | 8,681      | 1,9192 | 0,6715              | -      | 20,1378 |
| 8,7622            | 2, 4029                              | -                                       | -                           | -                               | 2,4029 | 2,1621         | 0      | 2,8889     | 1,1443     | 0,0625 | -                   | 0,1015 | 6,3592  |
| Всего по проекту: |                                      |   |                             |                                 |        |                |        |            |            |        |                     |        |         |
| 35,7813           | 9,2842                               | -                                       | -                           | -                               | 9,2842 |                | 4,3106 | 7,3972     | 9,8253     | 1,9817 | 0,6715              | 0,6715 | 26,497  |

Таблица 2. Характеристика насаждений проектируемого лесного участка

| Участковое лесничество/урочище(при наличии)   | Номер квартала | Номер выдела | Состав насаждения или характеристика лесного участка при отсутствии насаждения * | Площадь, га/ запас древесины при наличии (куб. м) | в том числе по группам возраста древостоя (га/куб. м) |                  |              |                      |
|---|----------------|--------------|--|---|---|------------------|--------------|----------------------|
|   |                |              |  |   | Молодняки   | средневозрастные | Приспевающие | спелые и перестойные |
| 1   | 2              | 3            | 4  | 5   | 6   | 7                | 8            | 9                    |
| <i>Низконапорный водовод МПГУ Е-2 до т.вр. МПГУ Е-2 (линейная часть на период строительства), в рамках проекта "Строительство водоводов утилизации стоков с ПГУ на Усинском месторождении ТПП "ЛУКОЙЛ-Усинскнефтегаз"</i> |                |              |  |   |   |                  |              |                      |
| Усинское  | 514            | 71           | трасса ЛЭП   | 0,0156 /  | - / -   | - / -            | - / -        | - / -                |
|   |                | 58           | нефтепроводы   | 1,2378 / -  | - / -   | - / -            | - / -        | - / -                |
|   | 520            | 7            | нефтепроводы   | 0,0453 / -  | - / -   | - / -            | - / -        | - / -                |
| <b>Итого:</b>   |                |              |  | <b>1,2987 / 0</b>                                 | <b>0 / 0</b>  | <b>0 / 0</b>     | <b>0 / 0</b> | <b>0 / 0</b>         |
| <i>Низконапорный водовод ПГУ-5060 до т.вр. ПГУ-5060 (линейная часть на период строительства), в рамках проекта "Строительство водоводов утилизации стоков с ПГУ на Усинском месторождении ТПП "ЛУКОЙЛ-Усинскнефтегаз"</i> |                |              |  |   |   |                  |              |                      |
| Усинское  | 514            | 41           | тундра   | 0,0167 / -  | - / -   | - / -            | - / -        | - / -                |
|   |                | 48           | нефтепроводы   | 0,2727 / -  | - / -   | - / -            | - / -        | - / -                |
|   |                | 42           | 6Е4Б   | 0,0222 / 1  | - / -   | - / -            | - / -        | 0,0222 / 1           |
|   |                | 45           | 5Е5Б   | 0,0823 / 7  | - / -   | - / -            | - / -        | 0,0823 / 7           |
|   |                | 52           | болото   | 0,0311 / -  | - / -   | - / -            | - / -        | - / -                |

Взам. инв. №  
Подп. и дата  
Инв. № подл.

|               |  |    |              |               |          |          |          |          |          |          |          |          |          |          |          |               |          |          |
|---------------|--|----|--------------|---------------|----------|----------|----------|----------|----------|----------|----------|----------|----------|----------|----------|---------------|----------|----------|
|               |  | 72 | трасса ЛЭП   | 0,0582        | /        | -        | -        | /        | -        | -        | /        | -        | -        | /        | -        | -             | /        | -        |
|               |  | 50 | 6Е4Б         | 0,0219        | /        | -        | -        | /        | -        | -        | /        | -        | -        | /        | -        | -             | /        | -        |
|               |  | 51 | нефтепроводы | 0,0696        | /        | -        | -        | /        | -        | -        | /        | -        | -        | /        | -        | -             | /        | -        |
|               |  | 58 | нефтепроводы | 0,2723        | /        | -        | -        | /        | -        | -        | /        | -        | -        | /        | -        | -             | /        | -        |
|               |  | 49 | 6Е4Б         | 0,0227        | /        | -        | -        | /        | -        | -        | /        | -        | -        | /        | -        | -             | /        | -        |
|               |  | 26 | тундра       | 0,3144        | /        | -        | -        | /        | -        | -        | /        | -        | -        | /        | -        | -             | /        | -        |
| <b>Итого:</b> |  |    |              | <b>1,1841</b> | <b>/</b> | <b>8</b> | <b>0</b> | <b>/</b> | <b>0</b> | <b>0</b> | <b>/</b> | <b>0</b> | <b>0</b> | <b>/</b> | <b>0</b> | <b>0,1045</b> | <b>/</b> | <b>8</b> |

*Низконапорный водовод МПГ-115 до т.вр. МПГ-115 (для эксплуатации кранового узла №1), в рамках проекта "Строительство водоводов утилизации стоков с ПГУ на Усинском месторождении ТПП "ЛУКОЙЛ-Усинскнефтегаз"*

|               |     |    |        |               |          |          |          |          |          |          |          |          |          |          |          |          |          |          |
|---------------|-----|----|--------|---------------|----------|----------|----------|----------|----------|----------|----------|----------|----------|----------|----------|----------|----------|----------|
| Усинское      | 513 | 26 | болото | 0,0006        | /        | -        | -        | /        | -        | -        | /        | -        | -        | /        | -        | -        | /        | -        |
| <b>Итого:</b> |     |    |        | <b>0,0006</b> | <b>/</b> | <b>0</b> | <b>0</b> | <b>/</b> | <b>0</b> | <b>0</b> | <b>/</b> | <b>0</b> | <b>0</b> | <b>/</b> | <b>0</b> | <b>0</b> | <b>/</b> | <b>0</b> |

*Низконапорный водовод МПГ-115 до т.вр. МПГ-115 (линейная часть на период строительства), в рамках проекта "Строительство водоводов утилизации стоков с ПГУ на Усинском месторождении ТПП "ЛУКОЙЛ-Усинскнефтегаз"*

|               |     |    |              |               |          |           |          |          |          |          |          |          |          |          |          |               |          |           |
|---------------|-----|----|--------------|---------------|----------|-----------|----------|----------|----------|----------|----------|----------|----------|----------|----------|---------------|----------|-----------|
| Усинское      | 513 | 26 | болото       | 0,1125        | /        | -         | -        | /        | -        | -        | /        | -        | -        | /        | -        | -             | /        | -         |
|               |     | 27 | 8Е2Б         | 0,2806        | /        | 11        | -        | /        | -        | -        | /        | -        | -        | /        | -        | 0,2806        | /        | 11        |
|               |     | 46 | нефтепроводы | 0,0025        | /        | -         | -        | /        | -        | -        | /        | -        | -        | /        | -        | -             | /        | -         |
| <b>Итого:</b> |     |    |              | <b>0,3956</b> | <b>/</b> | <b>11</b> | <b>0</b> | <b>/</b> | <b>0</b> | <b>0</b> | <b>/</b> | <b>0</b> | <b>0</b> | <b>/</b> | <b>0</b> | <b>0,2806</b> | <b>/</b> | <b>11</b> |

*Низконапорный водовод МПГ-121 до т.вр. МПГ-121 (линейная часть на период строительства), в рамках проекта "Строительство водоводов утилизации стоков с ПГУ на Усинском месторождении ТПП "ЛУКОЙЛ-Усинскнефтегаз"*

|               |     |    |              |               |          |           |          |          |          |          |          |          |          |          |          |               |          |           |
|---------------|-----|----|--------------|---------------|----------|-----------|----------|----------|----------|----------|----------|----------|----------|----------|----------|---------------|----------|-----------|
| Усинское      | 513 | 22 | 5Е5Б         | 0,4899        | /        | 53        | -        | /        | -        | -        | /        | -        | -        | /        | -        | 0,4899        | /        | 53        |
|               |     | 24 | 5Е5Б         | 0,3486        | /        | 38        | -        | /        | -        | -        | /        | -        | -        | /        | -        | 0,3486        | /        | 38        |
|               |     | 46 | нефтепроводы | 0,0551        | /        | -         | -        | /        | -        | -        | /        | -        | -        | /        | -        | -             | /        | -         |
| <b>Итого:</b> |     |    |              | <b>0,8936</b> | <b>/</b> | <b>91</b> | <b>0</b> | <b>/</b> | <b>0</b> | <b>0</b> | <b>/</b> | <b>0</b> | <b>0</b> | <b>/</b> | <b>0</b> | <b>0,8385</b> | <b>/</b> | <b>91</b> |

*Низконапорный водовод МПГ-103 до т.вр. МПГ-103 (линейная часть на период строительства), в рамках проекта "Строительство водоводов утилизации стоков с ПГУ на Усинском месторождении ТПП "ЛУКОЙЛ-Усинскнефтегаз"*

|               |     |    |              |               |          |          |          |          |          |          |          |          |          |          |          |          |          |          |
|---------------|-----|----|--------------|---------------|----------|----------|----------|----------|----------|----------|----------|----------|----------|----------|----------|----------|----------|----------|
| Усинское      | 514 | 24 | нефтепроводы | 0,2334        | /        | -        | -        | /        | -        | -        | /        | -        | -        | /        | -        | -        | /        | -        |
|               |     | 26 | тундра       | 0,0082        | /        | -        | -        | /        | -        | -        | /        | -        | -        | /        | -        | -        | /        | -        |
|               |     | 71 | трасса ЛЭП   | 0,0036        | /        | -        | -        | /        | -        | -        | /        | -        | -        | /        | -        | -        | /        | -        |
| <b>Итого:</b> |     |    |              | <b>0,2452</b> | <b>/</b> | <b>0</b> | <b>0</b> | <b>/</b> | <b>0</b> | <b>0</b> | <b>/</b> | <b>0</b> | <b>0</b> | <b>/</b> | <b>0</b> | <b>0</b> | <b>/</b> | <b>0</b> |

*Низконапорный водовод МПГ-126 до т.вр. МПГ-126 (линейная часть на период строительства), в рамках проекта "Строительство водоводов утилизации стоков с ПГУ на Усинском месторождении ТПП "ЛУКОЙЛ-Усинскнефтегаз"*

|               |     |    |              |              |          |          |          |          |          |               |          |          |          |          |          |          |          |          |
|---------------|-----|----|--------------|--------------|----------|----------|----------|----------|----------|---------------|----------|----------|----------|----------|----------|----------|----------|----------|
| Усинское      | 513 | 7  | 8Б2Е         | 0,0313       | /        | -        | -        | /        | -        | 0,0313        | /        | -        | -        | /        | -        | -        | /        | -        |
|               |     | 8  | тундра       | 0,1059       | /        | -        | -        | /        | -        | -             | /        | -        | -        | /        | -        | -        | /        | -        |
|               |     | 46 | нефтепроводы | 0,0585       | /        | -        | -        | /        | -        | -             | /        | -        | -        | /        | -        | -        | /        | -        |
|               | 514 | 71 | трасса ЛЭП   | 0,2164       | /        | -        | -        | /        | -        | -             | /        | -        | -        | /        | -        | -        | /        | -        |
|               |     | 75 | просека      | 0,0109       | /        | -        | -        | /        | -        | -             | /        | -        | -        | /        | -        | -        | /        | -        |
| <b>Итого:</b> |     |    |              | <b>0,423</b> | <b>/</b> | <b>0</b> | <b>0</b> | <b>/</b> | <b>0</b> | <b>0,0313</b> | <b>/</b> | <b>0</b> | <b>0</b> | <b>/</b> | <b>0</b> | <b>0</b> | <b>/</b> | <b>0</b> |

*Низконапорный водовод ПГУ-5010 до т.вр. ПГУ-5010 (для эксплуатации кранового узла №2), в рамках проекта "Строительство водоводов утилизации стоков с ПГУ на Усинском месторождении ТПП "ЛУКОЙЛ-Усинскнефтегаз"*

|               |     |    |      |               |          |          |          |          |          |          |          |          |          |          |          |               |          |          |
|---------------|-----|----|------|---------------|----------|----------|----------|----------|----------|----------|----------|----------|----------|----------|----------|---------------|----------|----------|
| Усинское      | 494 | 43 | 7Б3Е | 0,0008        | /        | -        | -        | /        | -        | -        | /        | -        | -        | /        | -        | 0,0008        | /        | -        |
| <b>Итого:</b> |     |    |      | <b>0,0008</b> | <b>/</b> | <b>0</b> | <b>0</b> | <b>/</b> | <b>0</b> | <b>0</b> | <b>/</b> | <b>0</b> | <b>0</b> | <b>/</b> | <b>0</b> | <b>0,0008</b> | <b>/</b> | <b>0</b> |

*Низконапорный водовод ПГУ-5010 до т.вр. ПГУ-5010 (линейная часть на период строительства), в рамках проекта "Строительство водоводов утилизации стоков с ПГУ на Усинском месторождении ТПП "ЛУКОЙЛ-Усинскнефтегаз"*

Изм. № подл. Подп. и дата. Взам. инв. №

|               |     |    |              |                   |              |              |              |                  |
|---------------|-----|----|--------------|-------------------|--------------|--------------|--------------|------------------|
| Усинское      | 494 | 43 | 7Б3Е         | 0,0403 / 2        | - / -        | - / -        | - / -        | 0,0403 / 2       |
|               |     | 48 | нефтепроводы | 0,1611 / -        | - / -        | - / -        | - / -        | - / -            |
|               |     | 62 | 7Б3Е         | 0,0607 / 4        | - / -        | - / -        | - / -        | 0,0607 / 4       |
| <b>Итого:</b> |     |    |              | <b>0,2621 / 6</b> | <b>0 / 0</b> | <b>0 / 0</b> | <b>0 / 0</b> | <b>0,101 / 6</b> |

*Низконапорный водовод ПГУ-5077 до т.вр. ПГУ-5077 (линейная часть на период строительства), в рамках проекта "Строительство водоводов утилизации стоков с ПГУ на Усинском месторождении ТПП "ЛУКОЙЛ-Усинскнефтегаз"*

|               |     |                     |              |                    |              |              |              |                    |
|---------------|-----|---------------------|--------------|--------------------|--------------|--------------|--------------|--------------------|
| Усинское      | 553 | 44                  | нефтепроводы | 0,0783 / -         | - / -        | - / -        | - / -        | - / -              |
|               |     | 27                  | 5Е5Б         | 0,9412 / 75        | - / -        | - / -        | - / -        | 0,9412 / 75        |
|               |     | 45                  | трасса ЛЭП   | 0,0248 / -         | - / -        | - / -        | - / -        | - / -              |
|               |     | 32                  | болото       | 0,3201 / -         | - / -        | - / -        | - / -        | - / -              |
|               |     | 21                  | тундра       | 0,0278 / -         | - / -        | - / -        | - / -        | - / -              |
|               |     | 33                  | 7Б3Е         | 0,5467 / 22        | - / -        | - / -        | - / -        | 0,5467 / 22        |
|               | 43  | насаждение погибшее | 0,6715 / -   | - / -              | - / -        | - / -        | - / -        |                    |
|               | 555 | 1                   | 7Е3Б+С       | 0,0038 / -         | - / -        | - / -        | - / -        | - / -              |
| 4             |     | болото              | 0,1445 / -   | - / -              | - / -        | - / -        | - / -        |                    |
| <b>Итого:</b> |     |                     |              | <b>2,7587 / 97</b> | <b>0 / 0</b> | <b>0 / 0</b> | <b>0 / 0</b> | <b>1,4879 / 97</b> |

*Низконапорный водовод ПГУ-7 до т.вр. ПГУ-1564 (для эксплуатации кранового узла №2), в рамках проекта "Строительство водоводов утилизации стоков с ПГУ на Усинском месторождении ТПП "ЛУКОЙЛ-Усинскнефтегаз"*

|               |     |    |      |                  |              |              |              |                  |
|---------------|-----|----|------|------------------|--------------|--------------|--------------|------------------|
| Усинское      | 553 | 27 | 5Е5Б | 0,002 / -        | - / -        | - / -        | - / -        | 0,002 / -        |
| <b>Итого:</b> |     |    |      | <b>0,002 / 0</b> | <b>0 / 0</b> | <b>0 / 0</b> | <b>0 / 0</b> | <b>0,002 / 0</b> |

*Низконапорный водовод ПГУ-7 до т.вр. ПГУ-1564 (для эксплуатации кранового узла №3), в рамках проекта "Строительство водоводов утилизации стоков с ПГУ на Усинском месторождении ТПП "ЛУКОЙЛ-Усинскнефтегаз"*

|               |     |    |      |                   |              |              |              |                   |
|---------------|-----|----|------|-------------------|--------------|--------------|--------------|-------------------|
| Усинское      | 553 | 19 | 6Е4Б | 0,0001 / -        | - / -        | - / -        | - / -        | 0,0001 / -        |
| <b>Итого:</b> |     |    |      | <b>0,0001 / 0</b> | <b>0 / 0</b> | <b>0 / 0</b> | <b>0 / 0</b> | <b>0,0001 / 0</b> |

*Низконапорный водовод ПГУ-7 до т.вр. ПГУ-1564 (линейная часть на период строительства), в рамках проекта "Строительство водоводов утилизации стоков с ПГУ на Усинском месторождении ТПП "ЛУКОЙЛ-Усинскнефтегаз"*

|               |     |    |        |                    |              |              |              |                    |
|---------------|-----|----|--------|--------------------|--------------|--------------|--------------|--------------------|
| Усинское      | 553 | 19 | 6Е4Б   | 0,5405 / 49        | - / -        | - / -        | - / -        | 0,5405 / 49        |
|               |     | 27 | 5Е5Б   | 0,3366 / 27        | - / -        | - / -        | - / -        | 0,3366 / 27        |
|               |     | 18 | болото | 0,1438 / -         | - / -        | - / -        | - / -        | - / -              |
| <b>Итого:</b> |     |    |        | <b>1,0209 / 76</b> | <b>0 / 0</b> | <b>0 / 0</b> | <b>0 / 0</b> | <b>0,8771 / 76</b> |

*Низконапорный водовод ПГУ-118 до т.вр. ПГУ-118 (линейная часть на период строительства), в рамках проекта "Строительство водоводов утилизации стоков с ПГУ на Усинском месторождении ТПП "ЛУКОЙЛ-Усинскнефтегаз"*

|          |     |    |              |             |       |       |       |             |
|----------|-----|----|--------------|-------------|-------|-------|-------|-------------|
| Усинское | 513 | 31 | 8Б2Е         | 0,5641 / 34 | - / - | - / - | - / - | 0,5641 / 34 |
|          |     | 36 | нефтепроводы | 0,0731 / -  | - / - | - / - | - / - | - / -       |
|          |     | 42 | 7Б3Е         | 0,0901 / 8  | - / - | - / - | - / - | 0,0901 / 8  |
|          | 553 | 1  | 5Е5Б         | 0,0029 / -  | - / - | - / - | - / - | - / -       |
|          |     | 3  | 6Б4Е         | 0,1071 / 1  | - / - | - / - | - / - | 0,1071 / 1  |
|          |     | 2  | нефтепроводы | 0,0847 / -  | - / - | - / - | - / - | - / -       |
|          |     | 13 | тундра       | 0,3653 / -  | - / - | - / - | - / - | - / -       |
|          |     | 12 | нефтепроводы | 0,2088 / -  | - / - | - / - | - / - | - / -       |
|          |     | 27 | 5Е5Б         | 0,0794 / 6  | - / - | - / - | - / - | 0,0794 / 6  |

Инва. № подл. Подп. и дата Взам. инв. №



|   |     |    |              |                    |              |              |              |                    |
|---|-----|----|--------------|--------------------|--------------|--------------|--------------|--------------------|
|   |     | 45 | трасса ЛЭП   | 0,023 / -          | - / -        | - / -        | - / -        | - / -              |
| <b>Итого:</b>   |     |    |              | <b>1,5985 / 49</b> | <b>0 / 0</b> | <b>0 / 0</b> | <b>0 / 0</b> | <b>0,8407 / 49</b> |
| <i>Низконапорный водовод ПГУ-50ГС до БКНС-15 (линейная часть на период строительства), в рамках проекта "Строительство водоводов утилизации стоков с ПГУ на Усинском месторождении ТПП "ЛУКОЙЛ-Усинскнефтегаз"</i>        |     |    |              |                    |              |              |              |                    |
| Усинское  | 520 | 22 | болото       | 0,0092 / -         | - / -        | - / -        | - / -        | - / -              |
|   |     | 25 | 6Е4Б         | 0,0499 / 2         | - / -        | - / -        | - / -        | 0,0499 / 2         |
|   |     | 29 | нефтепроводы | 0,0113 / -         | - / -        | - / -        | - / -        | - / -              |
|   |     | 28 | нефтепроводы | 0,0115 / -         | - / -        | - / -        | - / -        | - / -              |
|   |     | 30 | тундра       | 0,017 / -          | - / -        | - / -        | - / -        | - / -              |
|   |     | 31 | трасса ЛЭП   | 0,417 / -          | - / -        | - / -        | - / -        | - / -              |
|   | 545 | 1  | нефтепроводы | 0,0006 / -         | - / -        | - / -        | - / -        | - / -              |
|   |     | 27 | трасса ЛЭП   | 5,9749 / -         | - / -        | - / -        | - / -        | - / -              |
|   |     | 21 | 7Е1С2Б       | 0,0464 / 4         | - / -        | - / -        | - / -        | 0,0464 / 4         |
|   |     | 17 | тундра       | 0,025 / -          | - / -        | - / -        | - / -        | - / -              |
| <b>Итого:</b>   |     |    |              | <b>6,5628 / 6</b>  | <b>0 / 0</b> | <b>0 / 0</b> | <b>0 / 0</b> | <b>0,0963 / 6</b>  |
| <i>Низконапорный водовод ПГУ-18ГС до т.вр. ПГУ-18ГС (для эксплуатации кранового узла №3), в рамках проекта "Строительство водоводов утилизации стоков с ПГУ на Усинском месторождении ТПП "ЛУКОЙЛ-Усинскнефтегаз"</i>     |     |    |              |                    |              |              |              |                    |
| Усинское  | 520 | 32 | 6Е4Б         | 0,002 / -          | - / -        | - / -        | - / -        | 0,002 / -          |
| <b>Итого:</b>   |     |    |              | <b>0,002 / 0</b>   | <b>0 / 0</b> | <b>0 / 0</b> | <b>0 / 0</b> | <b>0,002 / 0</b>   |
| <i>Низконапорный водовод ПГУ-18ГС до т.вр. ПГУ-18ГС (линейная часть на период строительства), в рамках проекта "Строительство водоводов утилизации стоков с ПГУ на Усинском месторождении ТПП "ЛУКОЙЛ-Усинскнефтегаз"</i> |     |    |              |                    |              |              |              |                    |
| Усинское  | 520 | 22 | болото       | 0,0794 / -         | - / -        | - / -        | - / -        | - / -              |
|   |     | 25 | 6Е4Б         | 0,0015 / -         | - / -        | - / -        | - / -        | - / -              |
|   |     | 32 | 6Е4Б         | 0,1985 / 8         | - / -        | - / -        | - / -        | 0,1985 / 8         |
|   |     | 34 | болото       | 0,02 / -           | - / -        | - / -        | - / -        | - / -              |
|   | 521 | 49 | болото       | 0,1421 / -         | - / -        | - / -        | - / -        | - / -              |
|   | 545 | 4  | нефтепроводы | 0,0116 / -         | - / -        | - / -        | - / -        | - / -              |
|   |     | 17 | тундра       | 0,3321 / -         | - / -        | - / -        | - / -        | - / -              |
| <b>Итого:</b>   |     |    |              | <b>0,7852 / 8</b>  | <b>0 / 0</b> | <b>0 / 0</b> | <b>0 / 0</b> | <b>0,1985 / 8</b>  |
| <i>Низконапорный водовод ПГУ-12ГС до т.вр. ПГУ-12ГС (линейная часть на период строительства), в рамках проекта "Строительство водоводов утилизации стоков с ПГУ на Усинском месторождении ТПП "ЛУКОЙЛ-Усинскнефтегаз"</i> |     |    |              |                    |              |              |              |                    |
| Усинское  | 521 | 49 | болото       | 0,8664 / -         | - / -        | - / -        | - / -        | - / -              |
|   |     | 9  | нефтепроводы | 0,0259 / -         | - / -        | - / -        | - / -        | - / -              |
|   | 546 | 19 | болото       | 0,8361 / -         | - / -        | - / -        | - / -        | - / -              |
| <b>Итого:</b>   |     |    |              | <b>1,7284 / 0</b>  | <b>0 / 0</b> | <b>0 / 0</b> | <b>0 / 0</b> | <b>0 / 0</b>       |
| <i>Низконапорный водовод ПГУ-15А до т.вр. ПГУ-15А (для эксплуатации кранового узла №1), в рамках проекта "Строительство водоводов утилизации стоков с ПГУ на Усинском месторождении ТПП "ЛУКОЙЛ-Усинскнефтегаз"</i>       |     |    |              |                    |              |              |              |                    |
| Усинское  | 520 | 22 | болото       | 0,0006 / -         | - / -        | - / -        | - / -        | - / -              |
| <b>Итого:</b>   |     |    |              | <b>0,0006 / 0</b>  | <b>0 / 0</b> | <b>0 / 0</b> | <b>0 / 0</b> | <b>0 / 0</b>       |
| <i>Низконапорный водовод ПГУ-15А до т.вр. ПГУ-15А (линейная часть на период строительства), в рамках проекта "Строительство водоводов утилизации стоков с ПГУ на Усинском месторождении ТПП "ЛУКОЙЛ-Усинскнефтегаз"</i>   |     |    |              |                    |              |              |              |                    |
| Усинское  | 520 | 22 | болото       | 0,145 / -          | - / -        | - / -        | - / -        | - / -              |

Взам. инв. №

Подп. и дата

Инв. № подл.

Лист

6686-ПМТ

Изм Кол.уч Лист № док Подп. Дата

|  |     |    |              |                   |                 |              |              |                   |
|--|-----|----|--------------|-------------------|-----------------|--------------|--------------|-------------------|
|  |     | 32 | 6Е4Б         | 0,044 / 1         | - / -           | - / -        | - / -        | 0,044 / 1         |
| <b>Итого:</b>  |     |    |              | <b>0,189 / 1</b>  | <b>0 / 0</b>    | <b>0 / 0</b> | <b>0 / 0</b> | <b>0,044 / 1</b>  |
| <i>Низконапорный водовод ПГУ-70ГС до т.вр. ПГУ-70ГС (линейная часть на период строительства), в рамках проекта "Строительство водоводов утилизации стоков с ПГУ на Усинском месторождении ТПП "ЛУКОЙЛ-Усинскнефтегаз"</i>          |     |    |              |                   |                 |              |              |                   |
| Усинское   | 521 | 37 | нефтепроводы | 0,0471 / -        | - / -           | - / -        | - / -        | - / -             |
|  |     | 33 | нефтепроводы | 0,16 / -          | - / -           | - / -        | - / -        | - / -             |
|  |     | 31 | тундра       | 0,7067 / -        | - / -           | - / -        | - / -        | - / -             |
|  |     | 32 | нефтепроводы | 0,0082 / -        | - / -           | - / -        | - / -        | - / -             |
|  |     | 26 | тундра       | 0,0001 / -        | - / -           | - / -        | - / -        | - / -             |
|  | 520 | 22 | болото       | 0,2167 / -        | - / -           | - / -        | - / -        | - / -             |
|  |     | 19 | нефтепроводы | 0,0311 / -        | - / -           | - / -        | - / -        | - / -             |
| <b>Итого:</b>  |     |    |              | <b>1,1699 / 0</b> | <b>0 / 0</b>    | <b>0 / 0</b> | <b>0 / 0</b> | <b>0 / 0</b>      |
| <i>Низконапорный водовод ПГУ-А19 до т.вр. ПГУ-А19 (линейная часть на период строительства), в рамках проекта "Строительство водоводов утилизации стоков с ПГУ на Усинском месторождении ТПП "ЛУКОЙЛ-Усинскнефтегаз"</i>            |     |    |              |                   |                 |              |              |                   |
| Усинское   | 520 | 11 | нефтепроводы | 0,6278 / -        | - / -           | - / -        | - / -        | - / -             |
|  |     | 13 | 6Е4Б         | 0,0661 / 5        | - / -           | - / -        | - / -        | 0,0661 / 5        |
|  |     | 31 | трасса ЛЭП   | 0,2624 / -        | - / -           | - / -        | - / -        | - / -             |
|  | 521 | 19 | нефтепроводы | 0,0371 / -        | - / -           | - / -        | - / -        | - / -             |
|  |     | 29 | трасса ЛЭП   | 0,3701 / -        | - / -           | - / -        | - / -        | - / -             |
| <b>Итого:</b>  |     |    |              | <b>1,3635 / 5</b> | <b>0 / 0</b>    | <b>0 / 0</b> | <b>0 / 0</b> | <b>0,0661 / 5</b> |
| <i>Низконапорный водовод ПГУ-А8 до т.вр. ПГУ-А8 (для эксплуатации кранового узла №2), в рамках проекта "Строительство водоводов утилизации стоков с ПГУ на Усинском месторождении ТПП "ЛУКОЙЛ-Усинскнефтегаз"</i>                  |     |    |              |                   |                 |              |              |                   |
| Усинское   | 520 | 19 | нефтепроводы | 0,002 / -         | - / -           | - / -        | - / -        | - / -             |
| <b>Итого:</b>  |     |    |              | <b>0,002 / 0</b>  | <b>0 / 0</b>    | <b>0 / 0</b> | <b>0 / 0</b> | <b>0 / 0</b>      |
| <i>Низконапорный водовод ПГУ-А8 до т.вр. ПГУ-А8 (для эксплуатации кранового узла №4), в рамках проекта "Строительство водоводов утилизации стоков с ПГУ на Усинском месторождении ТПП "ЛУКОЙЛ-Усинскнефтегаз"</i>                  |     |    |              |                   |                 |              |              |                   |
| Усинское   | 520 | 22 | болото       | 0,0016 / -        | - / -           | - / -        | - / -        | - / -             |
| <b>Итого:</b>  |     |    |              | <b>0,0016 / 0</b> | <b>0 / 0</b>    | <b>0 / 0</b> | <b>0 / 0</b> | <b>0 / 0</b>      |
| <i>Низконапорный водовод ПГУ-А8 до т.вр. ПГУ-А8 (линейная часть на период строительства), в рамках проекта "Строительство водоводов утилизации стоков с ПГУ на Усинском месторождении ТПП "ЛУКОЙЛ-Усинскнефтегаз"</i>              |     |    |              |                   |                 |              |              |                   |
| Усинское   | 520 | 19 | нефтепроводы | 0,533 / -         | - / -           | - / -        | - / -        | - / -             |
|  |     | 22 | болото       | 0,3774 / -        | - / -           | - / -        | - / -        | - / -             |
|  |     | 25 | 6Е4Б         | 0,0108 / -        | - / -           | - / -        | - / -        | 0,0108 / -        |
|  |     | 36 | просека      | 0,0363 / -        | - / -           | - / -        | - / -        | - / -             |
|  |     | 31 | трасса ЛЭП   | 1,313 / -         | - / -           | - / -        | - / -        | - / -             |
|  |     | 14 | 8Б2Е         | 0,0424 / -        | 0,04 / -        | - / -        | - / -        | - / -             |
|  |     | 16 | 5Е5Б         | 0,004 / -         | - / -           | - / -        | - / -        | 0,004 / -         |
| <b>Итого:</b>  |     |    |              | <b>2,3169 / 0</b> | <b>0,04 / 0</b> | <b>0 / 0</b> | <b>0 / 0</b> | <b>0,0148 / 0</b> |
| <i>Низконапорный водовод от БКНС-15 до БКНС-6 (площадка для эксплуатации дренажного колодца ПК 15 км), в рамках проекта "Строительство водоводов утилизации стоков с ПГУ на Усинском месторождении ТПП "ЛУКОЙЛ-Усинскнефтегаз"</i> |     |    |              |                   |                 |              |              |                   |
|  |     | 31 | трасса ЛЭП   | 0,002 / -         | - / -           | - / -        | - / -        | - / -             |
| <b>Итого:</b>  |     |    |              | <b>0,002 / 0</b>  | <b>0,00 / 0</b> | <b>0 / 0</b> | <b>0 / 0</b> | <b>0,002 / 0</b>  |

|              |              |              |  |
|--------------|--------------|--------------|--|
| Инв. № подл. | Подп. и дата | Взам. инв. № |  |
|              |              |              |  |

|     |        |      |       |       |      |
|-----|--------|------|-------|-------|------|
| Изм | Кол.уч | Лист | № док | Подп. | Дата |
|-----|--------|------|-------|-------|------|

6686-ПМТ

Лист

|   |   |        |              |                      |                 |                   |              |                     |
|---|---|--------|--------------|----------------------|-----------------|-------------------|--------------|---------------------|
| Усинское  | Итого по Усинскому участковому лесничеству:             |        |              | 24,2078 / 358        | 0,04 / 0        | 0,0313 / 0        | 0 / 0        | 4,9549 / 358        |
| <i>Высоконапорный водовод ПГУ-5006(II очередь) до т.вр. скв.355 (для эксплуатации кранового узла №2), в рамках проекта "Строительство водоводов утилизации стоков с ПГУ на Усинском месторождении ТПП "ЛУКОЙЛ-Усинскнефтегаз"</i> |   |        |              |                      |                 |                   |              |                     |
| Усть-Усинское   |   | 41     | 7Е1Л2Б+С     | 0,0006 / -           | - / -           | - / -             | - / -        | 0,0006 / -          |
| <b>Итого:</b>   |   |        |              | <b>0,0006 / 0</b>    | <b>0 / 0</b>    | <b>0 / 0</b>      | <b>0 / 0</b> | <b>0,0006 / 0</b>   |
| <i>Высоконапорный водовод от т.вр. скв. 355 до скв.355 (для эксплуатации кранового узла №3), в рамках проекта "Строительство водоводов утилизации стоков с ПГУ на Усинском месторождении ТПП "ЛУКОЙЛ-Усинскнефтегаз"</i>          |   |        |              |                      |                 |                   |              |                     |
| Усть-Усинское   | 154   | 17     | болото       | 0,002 / -            | - / -           | - / -             | - / -        | 0,002 / -           |
| <b>Итого:</b>   |   |        |              | <b>0,002 / 0</b>     | <b>0 / 0</b>    | <b>0 / 0</b>      | <b>0 / 0</b> | <b>0,002 / 0</b>    |
| <i>Высоконапорный водовод от т.вр. скв. 355 до скв.355 (участок для эксплуатации ГНУ), в рамках проекта "Строительство водоводов утилизации стоков с ПГУ на Усинском месторождении ТПП "ЛУКОЙЛ-Усинскнефтегаз"</i>                |   |        |              |                      |                 |                   |              |                     |
| Усть-Усинское   | 154   | 44     | нефтепроводы | 0,0676 / -           | - / -           | - / -             | - / -        | 0,0676 / -          |
| <b>Итого:</b>   |   |        |              | <b>0,0676 / 0</b>    | <b>0 / 0</b>    | <b>0 / 0</b>      | <b>0 / 0</b> | <b>0,0676 / 0</b>   |
| <i>Высоконапорный водовод от т.вр. скв. 355 до скв.355 (линейная часть на период строительства), в рамках проекта "Строительство водоводов утилизации стоков с ПГУ на Усинском месторождении ТПП "ЛУКОЙЛ-Усинскнефтегаз"</i>      |   |        |              |                      |                 |                   |              |                     |
| Усть-Усинское   | 154   | 44     | нефтепроводы | 0,0803 / -           | - / -           | - / -             | - / -        | - / -               |
|   |   | 41     | 7Е1Л2Б+С     | 0,0658 / 4           | - / -           | - / -             | - / -        | 0,0658 / 4          |
|   |   | 17     | болото       | 0,552 / -            | - / -           | - / -             | - / -        | - / -               |
| <b>Итого:</b>   |   |        |              | <b>0,6981 / 4</b>    | <b>0 / 0</b>    | <b>0 / 0</b>      | <b>0 / 0</b> | <b>0,0658 / 4</b>   |
| <i>Высоконапорный водовод от т.вр. к.170ц до куста 20086 (линейная часть на период строительства), в рамках проекта "Строительство водоводов утилизации стоков с ПГУ на Усинском месторождении ТПП "ЛУКОЙЛ-Усинскнефтегаз"</i>    |   |        |              |                      |                 |                   |              |                     |
| Усть-Усинское   | 241   | 14     | 10С+Л        | 0,8591 / 85          | - / -           | - / -             | - / -        | 0,8591 / 85         |
|   |   | 11     | болото       | 0,0136 / -           | - / -           | - / -             | - / -        | - / -               |
|   | 240   | 20     | 6Е4Б+С       | 0,1126 / 16          | - / -           | - / -             | - / -        | 0,1126 / 16         |
|   |   | 11     | 4Е2Л2С2Б     | 0,2537 / 25          | - / -           | - / -             | - / -        | 0,2537 / 25         |
|   |   | 19     | болото       | 0,2861 / -           | - / -           | - / -             | - / -        | - / -               |
|   |   | 8      | 5Е2Л1С2Б     | 0,5081 / 61          | - / -           | - / -             | - / -        | 0,5081 / 61         |
| 247   | 4   | болото | 0,0098 / -   | - / -                | - / -           | - / -             | - / -        |                     |
| <b>Итого:</b>   |   |        |              | <b>2,043 / 187</b>   | <b>0 / 0</b>    | <b>0 / 0</b>      | <b>0 / 0</b> | <b>1,7335 / 187</b> |
| Усть-Усинское   | <b>Итого по Усть-Усинскому участковому лесничеству:</b> |        |              | <b>2,8113 / 191</b>  | <b>0 / 0</b>    | <b>0 / 0</b>      | <b>0 / 0</b> | <b>1,8695 / 191</b> |
| <b>ВСЕГО:</b>   |   |        |              | <b>27,0191 / 549</b> | <b>0,04 / 0</b> | <b>0,0313 / 0</b> | <b>0 / 0</b> | <b>6,8244 / 549</b> |

*Дополнительный отвод*

|  |     |    |              |             |       |       |       |             |
|--|-----|----|--------------|-------------|-------|-------|-------|-------------|
| <i>Низконапорный водовод от БКНС-15 до БКНС-6 (линейная часть на период строительства) в рамках проекта "Строительство водоводов утилизации стоков с ПГУ на Усинском месторождении ТПП "ЛУКОЙЛ-Усинскнефтегаз"</i> |     |    |              |             |       |       |       |             |
| Усинское   | 494 | 35 | 7Б3Е         | 0,0263 / 1  | - / - | - / - | - / - | 0,0263 / 1  |
|  |     | 43 | 7Б3Е         | 0,0442 / 2  | /     | /     | /     | 0,0442 / 2  |
|  |     | 43 | 7Б3Е         | 0,1868 / 9  | /     | /     | /     | 0,1868 / 9  |
|  |     | 43 | 7Б3Е         | 0,3168 / 16 | /     | /     | /     | 0,3168 / 16 |
|  |     | 48 | нефтепроводы | 0,0392 / -  | - / - | - / - | - / - | - / -       |
|  |     | 48 | нефтепроводы | 0,0814 / -  | - / - | - / - | - / - | - / -       |
|  |     | 57 | Газопровод   | 0,5679 / -  | - / - | - / - | - / - | - / -       |
|  | 514 | 11 | Газопровод   | 0,1728 / -  | - / - | - / - | - / - | - / -       |

|              |              |              |  |
|--------------|--------------|--------------|--|
| Инв. № подл. | Подп. и дата | Взам. инв. № |  |
|              |              |              |  |

|               |       |            |              |                    |              |              |              |                    |
|---------------|-------|------------|--------------|--------------------|--------------|--------------|--------------|--------------------|
|               |       | 16         | 6Б4Е         | 0,1402 / 7         | - / -        | - / -        | - / -        | 0,1402 / 7         |
|               |       | 21         | Газопровод - | 0,0434 / -         | - / -        | - / -        | - / -        | - / -              |
|               |       | 26         | тундра       | 0,0625 / -         | - / -        | - / -        | - / -        | - / -              |
|               |       | 36         | Газопровод   | 0,0018 / -         | - / -        | - / -        | - / -        | - / -              |
|               |       | 38         | 6Е4Б         | 0,0008 / 0         | - / -        | - / -        | - / -        | 0,0008 / 0         |
|               |       | 58         | нефтепроводы | 0,1637 -           | - / -        | - / -        | - / -        | - / -              |
|               |       | 58         | нефтепроводы | 1,6178 / -         | - / -        | - / -        | - / -        | - / -              |
|               |       | 62         | 6Б2ОС2Е      | 0,5589 / 3         | - / -        | - / -        | - / -        | 0,5589 / 3         |
|               |       | 63         | 5Е5Б -       | 0,4088 / 8         | - / -        | - / -        | - / -        | 0,4088 / 8         |
|               |       | 71         | трасса ЛЭП   | 0,9584 / -         | - / -        | - / -        | - / -        | - / -              |
|               |       | 75         | просека      | 2,1620 / -         | - / -        | - / -        | - / -        | - / -              |
|               | 520   | 5          | 6Б2ОС2Е      | 0,1771 / 1         | - / -        | - / -        | - / -        | 0,1771 / 1         |
|               |       | 8          | 7Е3Б         | 0,2071 / 10        | - / -        | - / -        | - / -        | 0,2071 / 10        |
|               |       | 14         | 8Б2Е         | 0,1197 / 1         | - / -        | - / -        | - / -        | 0,1197 / 1         |
|               |       | 16         | 5Е5Б         | 0,0563 / 1         | - / -        | - / -        | - / -        | 0,0563 / 1         |
| 16            |       | 5Е5Б       | 0,0001 / 0   | - / -              | - / -        | - / -        | 0,0001 / 0   |                    |
| 35            | ручей | 0,1015 / - | - / -        | - / -              | - / -        | - / -        |              |                    |
| <b>Итого:</b> |       |            |              | <b>8,2155 / 59</b> | <b>0 / 0</b> | <b>0 / 0</b> | <b>0 / 0</b> | <b>0,2155 / 59</b> |

*Низконапорный водовод МПГ-121 до т.вр. МПГ-121 (линейная часть на период строительства), в рамках проекта "Строительство водоводов утилизации стоков с ПГУ на Усинском месторождении ТПП "ЛУКОЙЛ-Усинскнефтегаз"*

|               |     |    |              |                   |              |              |              |                   |
|---------------|-----|----|--------------|-------------------|--------------|--------------|--------------|-------------------|
| Усинское      | 513 | 46 | нефтепроводы | 0,0213 / -        | - / -        | - / -        | - / -        | - / -             |
|               | 514 | 71 | трасса ЛЭП   | 0,1381 / -        | - / -        | - / -        | - / -        | - / -             |
| <b>Итого:</b> |     |    |              | <b>0,1595 / -</b> | <b>0 / 0</b> | <b>0 / 0</b> | <b>0 / 0</b> | <b>0,1595 / -</b> |

*Низконапорный водовод ПГУ-5060 до т.вр. ПГУ-5060 (линейная часть на период строительства), в рамках проекта "Строительство водоводов утилизации стоков с ПГУ на Усинском месторождении ТПП "ЛУКОЙЛ-Усинскнефтегаз"*

|               |     |    |              |                   |              |              |              |                   |
|---------------|-----|----|--------------|-------------------|--------------|--------------|--------------|-------------------|
| Усинское      | 514 | 58 | нефтепроводы | 0,1059 / -        | - / -        | - / -        | - / -        | - / -             |
|               |     | 71 | трасса ЛЭП   | 0,0173 / -        | - / -        | - / -        | - / -        | - / -             |
| <b>Итого:</b> |     |    |              | <b>0,1232 / -</b> | <b>0 / 0</b> | <b>0 / 0</b> | <b>0 / 0</b> | <b>0,1232 / -</b> |

*Низконапорный водовод ПГУ-А19 до т.вр. ПГУ-А19 (линейная часть на период строительства), в рамках проекта "Строительство водоводов утилизации стоков с ПГУ на Усинском месторождении ТПП "ЛУКОЙЛ-Усинскнефтегаз"*

|               |     |    |              |                   |              |              |              |                   |
|---------------|-----|----|--------------|-------------------|--------------|--------------|--------------|-------------------|
| Усинское      | 520 | 11 | нефтепроводы | 0,0621 / -        | - / -        | - / -        | - / -        | - / -             |
| <b>Итого:</b> |     |    |              | <b>0,0621 / -</b> | <b>0 / 0</b> | <b>0 / 0</b> | <b>0 / 0</b> | <b>0,0621 / -</b> |

*Низконапорный водовод МПГ-115 до т.вр. МПГ-115 (линейная часть на период строительства), в рамках проекта "Строительство водоводов утилизации стоков с ПГУ на Усинском месторождении ТПП "ЛУКОЙЛ-Усинскнефтегаз"*

|               |     |    |              |                   |              |              |              |                   |
|---------------|-----|----|--------------|-------------------|--------------|--------------|--------------|-------------------|
| Усинское      | 513 | 46 | нефтепроводы | 0,0116 / -        | - / -        | - / -        | - / -        | - / -             |
|               |     | 27 | 8Е2Б         | 0,0577 / 2        |              |              |              | 0,0577 / 2        |
| <b>Итого:</b> |     |    |              | <b>0,0693 / 2</b> | <b>0 / 0</b> | <b>0 / 0</b> | <b>0 / 0</b> | <b>0,0693 / 2</b> |

*Низконапорный водовод от 1564 до низконапорного водовода от БКНС-15 до БКНС-6 (линейная часть на период строительства), в рамках проекта "Строительство водоводов утилизации стоков с ПГУ на Усинском месторождении ТПП "ЛУКОЙЛ-Усинскнефтегаз"*

|               |     |    |         |                   |              |              |              |                   |
|---------------|-----|----|---------|-------------------|--------------|--------------|--------------|-------------------|
| Усинское      | 514 | 62 | 6Б2ОС2Е | 0,0980 / 0        | - / -        | - / -        | - / -        | 0,0980 / 0-       |
| <b>Итого:</b> |     |    |         | <b>0,0980 / 0</b> | <b>0 / 0</b> | <b>0 / 0</b> | <b>0 / 0</b> | <b>0,0980 / 0</b> |

Взам. инв. №

Подп. и дата

Инв. № подл.

|     |        |      |       |       |      |
|-----|--------|------|-------|-------|------|
| Изм | Кол.уч | Лист | № док | Подп. | Дата |
|     |        |      |       |       |      |

6686-ПМТ

Лист

Низконапорный водовод от УПРА до низконапорного водовода от БКНС-15 до БКНС-6 (линейная часть на период строительства), в рамках проекта "Строительство водоводов утилизации стоков с ПГУ на Усинском месторождении ТПП "ЛУКОЙЛ-Усинскнефтегаз"

|               |     |    |            |                   |              |              |              |              |
|---------------|-----|----|------------|-------------------|--------------|--------------|--------------|--------------|
| Усинское      | 514 | 71 | трасса ЛЭП | 0,0305 / -        | - / -        | - / -        | - / -        | - / -        |
| <b>Итого:</b> |     |    |            | <b>0,0305 / -</b> | <b>0 / 0</b> | <b>0 / 0</b> | <b>0 / 0</b> | <b>- / -</b> |

Низконапорный водовод от УПРА до низконапорного водовода от БКНС-15 до БКНС-6 (линейная часть на период строительства), в рамках проекта "Строительство водоводов утилизации стоков с ПГУ на Усинском месторождении ТПП "ЛУКОЙЛ-Усинскнефтегаз"

|               |     |    |      |                   |              |              |              |                   |
|---------------|-----|----|------|-------------------|--------------|--------------|--------------|-------------------|
| Усинское      | 494 | 43 | 7Б3Е | 0,0041 / -        | - / -        | - / -        | - / -        | 0,0041 / 0        |
| <b>Итого:</b> |     |    |      | <b>0,0041 / 0</b> | <b>0 / 0</b> | <b>0 / 0</b> | <b>0 / 0</b> | <b>0,0041 / 0</b> |

|                         |  |  |  |                      |                 |                   |              |                      |
|-------------------------|--|--|--|----------------------|-----------------|-------------------|--------------|----------------------|
| Усинское                | <b>Итого доотвод по Усинскому участковому лесничеству:</b> |  |  | <b>8,7622 / 61</b>   | <b>/ 0</b>      | <b>/ 0</b>        | <b>0 / 0</b> | <b>/ 61</b>          |
| <b>ВСЕГО:по проекту</b> |  |  |  | <b>35,7813 / 610</b> | <b>0,04 / 0</b> | <b>0,0313 / 0</b> | <b>0 / 0</b> | <b>35,7813 / 610</b> |

Таблица 3. Средние таксационные показатели насаждений проектируемого лесного участка

| Целевое назначение лесов | Хозяйство, преобладающая порода | Состав насаждений | Возраст | Бонитет | Полнота | Средний запас древесины (куб. м/га) |              |                      |
|--------------------------|---------------------------------|-------------------|---------|---------|---------|-------------------------------------|--------------|----------------------|
|                          |                                 |                   |         |         |         | средневозрастные                    | приспевающие | спелые и перестойные |
| 1                        | 2                               | 3                 | 4       | 5       | 6       | 7                                   | 8            | 9                    |
| защитные                 | Хвойное, ель                    | 4Е2С4Б            | 90      | 5А      | 0,5     | -                                   | -            | 80                   |

Таблица 4. Виды и объемы использования лесов на проектируемом лесном участке

| Целевое назначение лесов | Хозяйство (хвойное, твердолиственное, мягколиственные) | Площадь (га) | Единица измерения | Объемы использования лесов (изъятия лесных ресурсов) |
|--------------------------|--|--------------|-------------------|--|
| 1                        | 2  | 3            | 4                 | 5  |
|                          |  |              |                   |  |

|               |              |              |
|---------------|--------------|--------------|
| Инва. № подл. | Подп. и дата | Взам. инв. № |
|               |              |              |

Вид использования лесов – Строительство, реконструкция, эксплуатация линейных объектов

Цель предоставления лесного участка –

Низконапорный водовод МПГУ Е-2 до т.вр. МПГУ Е-2 (линейная часть на период строительства); Низконапорный водовод ПГУ-5060 до т.вр. ПГУ-5060 (линейная часть на период строительства); Низконапорный водовод МПГ-115 до т.вр. МПГ-115 (линейная часть на период строительства); Низконапорный водовод МПГ-115 до т.вр. МПГ-115 (для эксплуатации кранового узла №1); Низконапорный водовод МПГ-121 до т.вр. МПГ-121 (линейная часть на период строительства); Низконапорный водовод МПГ-103 до т.вр. МПГ-103 (линейная часть на период строительства); Низконапорный водовод МПГ-126 до т.вр. МПГ-126 (линейная часть на период строительства); Низконапорный водовод ПГУ-5010 до т.вр. ПГУ-5010 (линейная часть на период строительства); Низконапорный водовод ПГУ-5010 до т.вр. ПГУ-5010 (для эксплуатации кранового узла №2); Низконапорный водовод ПГУ-5077 до т.вр. ПГУ-5077 (линейная часть на период строительства); Низконапорный водовод ПГУ-7 до т.вр. ПГУ-1564 (линейная часть на период строительства); Низконапорный водовод ПГУ-7 до т.вр. ПГУ-1564 (для эксплуатации кранового узла №2); Низконапорный водовод ПГУ-7 до т.вр. ПГУ-1564 (для эксплуатации кранового узла №3); Низконапорный водовод ПГУ-118 до т.вр. ПГУ-118 (линейная часть на период строительства); Низконапорный водовод ПГУ-50ГС до БКНС-15 (линейная часть на период строительства); Низконапорный водовод ПГУ-18ГС до т.вр. ПГУ-18ГС (линейная часть на период строительства); Низконапорный водовод ПГУ-18ГС до т.вр. ПГУ-18ГС (для эксплуатации кранового узла №3); Низконапорный водовод ПГУ-12ГС до т.вр. ПГУ-12ГС (линейная часть на период строительства); Низконапорный водовод ПГУ-15А до т.вр. ПГУ-15А (линейная часть на период строительства); Низконапорный водовод ПГУ-15А до т.вр. ПГУ-15А (для эксплуатации кранового узла №1); Низконапорный водовод ПГУ-70ГС до т.вр. (линейная часть на период строительства); Низконапорный водовод ПГУ-А19 до т.вр. ПГУ-А19 (линейная часть на период строительства); Низконапорный водовод ПГУ-А8 до т.вр. ПГУ-А8 (линейная часть на период строительства); Низконапорный водовод ПГУ-А8 до т.вр. ПГУ-А8 (для эксплуатации кранового узла №2); Низконапорный водовод ПГУ-А8 до т.вр. ПГУ-А8 (для эксплуатации кранового узла №4); Высоконапорный водовод ПГУ-5006(II очередь); до т.вр. скв.355 (для эксплуатации кранового узла №2); Высоконапорный водовод от т.вр. скв. 355 до скв.355 (линейная часть на период строительства); Высоконапорный водовод от т.вр. скв. 355 до скв.355 (участок для эксплуатации ГНУ); Высоконапорный водовод от т.вр. к.170ц до куста 20086 (линейная часть на период строительства); Низконапорный водовод от БКНС-15 до БКНС-6 (линейная часть на период строительства); Низконапорный водовод от УПРА до низконапорного водовода от БКНС-15 до БКНС-6 (линейная часть на период строительства); Низконапорный водовод от 1564 до низконапорного водовода от БКНС-15 до БКНС-6 (линейная часть на период строительства)" в рамках проекта "Строительство водоводов утилизации стоков с ПГУ на Усинском месторождении ТПП "ЛУКОЙЛ-Усинскнефтегаз"

|          |         |         |      |     |
|----------|---------|---------|------|-----|
| защитные | хвойное | 35,7813 | Куб. | 610 |
|----------|---------|---------|------|-----|

**Количественные и качественные характеристики проектируемого лесного участка в дополнение к ранее утверждённому проекту межевания территории**

| Взам. инв. № | Общая площадь, га | в том числе                          |   |                             |                                 |        |                |         |        |        |        |        |
|--------------|-------------------|--------------------------------------|---|-----------------------------|---------------------------------|--------|----------------|---------|--------|--------|--------|--------|
|              |                   | лесные земли                         |   |                             |                                 |        | нелесные земли |         |        |        |        |        |
|              |                   | занятые лесными насаждениями - всего | в том числе покрытые лесными культурами | лесные питомники, плантации | не занятые лесными насаждениями | итого  | дороги         | просеки | Тундра | болота | другие | итого  |
|              | 3,1869            | 1,4704                               | -                                       | -                           | -                               | 1,4704 | -              | -       | 0,0466 | 0,9228 | 0,7471 | 1,7165 |
| Подп. и дата |                   |                                      |   |                             |                                 |        |                |         |        |        |        |        |
| Инв. № подл. |                   |                                      |   |                             |                                 |        |                |         |        |        |        |        |
| 6686-ПМТ     |                   |                                      |   |                             |                                 |        |                |         |        |        | Лист   |        |
| Изм          | Кол.уч            | Лист                                 | № док                                   | Подп.                       | Дата                            |        |                |         |        |        |        |        |

| Целевое назначение лесов | Номер квартала | Номер выдела | Преобладающая порода | Площадь (га)/ запас древесины (куб. м) | В том числе по группам возраста древостоя (га/ куб. м) |                  |              |                      |
|--------------------------|----------------|--------------|----------------------|--|--|------------------|--------------|----------------------|
|                          |                |              |                      |  | молодняки  | средневозрастные | приспевающие | спелые и перестойные |
| 1                        | 2              | 3            | 4                    | 5                                      | 6  | 7                | 8            | 9                    |

**Усинское лесничество, Усть-Усинское участковое лесничество**

|                   |     |    |                  |                |   |               |   |                |
|-------------------|-----|----|------------------|----------------|---|---------------|---|----------------|
| Притундровые леса | 154 | 17 | Болото           | 0,2227/-       | - | -             | - | -              |
|                   |     | 40 | 7ЕЗБ+Л           | 0,3116/57,958  | - | -             | - | 0,3116/57,958  |
|                   |     | 41 | 7Е1Л2Б+С         | 0,0648/11,664  | - | -             | - | 0,0648/11,664  |
|                   |     | 44 | Нефтепроезд      | 0,0282/-       | - | -             | - | -              |
| Притундровые леса | 494 | 40 | Болото           | 0,0274/-       | - | -             | - | -              |
|                   |     | 42 | Нефтепроезд      | 0,1406/-       | - | -             | - | -              |
|                   |     | 43 | 7ЕЗБ             | 0,1886/75,440  | - | 0,1886/75,440 | - | -              |
|                   |     | 48 | Нефтепроезд      | 0,0030/-       | - | -             | - | -              |
|                   |     | 66 | Нефтекачалка     | 0,1317/-       | - | -             | - | -              |
| Притундровые леса | 513 | 13 | Тундра низменная | 0,0001/-       | - | -             | - | -              |
|                   |     | 22 | 5Е5Б             | 0,0038/3,093   | - | -             | - | 0,0038/3,093   |
|                   |     | 26 | Болото           | 0,1445/-       | - | -             | - | -              |
|                   |     | 55 | Нефтекачалка     | 0,0153/-       | - | -             | - | -              |
| Притундровые леса | 514 | 26 | Тундра низменная | 0,0465/-       | - | -             | - | -              |
|                   |     | 62 | 6Б2ОС2Е          | 0,1697/14,594  | - | -             | - | 0,1697/14,594  |
|                   |     | 58 | Нефтепроезд      | 0,1208/-       | - | -             | - | -              |
|                   |     | 71 | Трасса ЛЭП       | 0,0776/-       | - | -             | - | -              |
| Притундровые леса | 520 | 7  | Нефтепроезд      | 0,0127/-       | - | -             | - | -              |
|                   |     | 11 | Нефтепроезд      | 0,0047/-       | - | -             | - | -              |
|                   |     | 13 | 6Е4Б             | 0,0342/6,566   | - | -             | - | 0,0342/6,566   |
|                   |     | 17 | Нефтепроезд      | 0,0595/-       | - | -             | - | -              |
|                   |     | 22 | Болото           | 0,4720/-       | - | -             | - | -              |
|                   |     | 25 | 6Е4Б             | 0,6541/122,971 | - | -             | - | 0,6541/122,971 |
|                   |     | 31 | Трасса ЛЭП       | 0,0144/-       | - | -             | - | -              |
|                   |     | 34 | Болото           | 0,0429/-       | - | -             | - | -              |
|                   |     | 38 | Нефтекачалка     | 0,0857/-       | - | -             | - | -              |
|                   |     | 41 | Нефтепроезд      | 0,0212/-       | - | -             | - | -              |

|              |              |              |
|--------------|--------------|--------------|
| Инд. № подл. | Подп. и дата | Взам. инв. № |
|--------------|--------------|--------------|

|                   |     |    |                  |                       |   |                      |   |                       |
|-------------------|-----|----|------------------|-----------------------|---|----------------------|---|-----------------------|
| Притундровые леса | 553 | 19 | 6Е4Б             | 0,0191/10,486         | - | -                    | - | 0,0191/10,486         |
|                   |     | 27 | 5Е5Б             | 0,0245/21,560         | - | -                    | - | 0,0245/21,560         |
|                   |     | 44 | Нефтепрово<br>Д  | 0,0248/-              | - | -                    | - | -                     |
|                   |     | 46 | Нефтекачал<br>ка | 0,0069/-              | - | -                    | - | -                     |
|                   |     | 50 | Болото           | 0,0133/-              | - | -                    | - | -                     |
| <b>Итого:</b>     |     |    |                  | <b>3,1869/324,332</b> | - | <b>0,1886/75,440</b> | - | <b>1,2818/248,892</b> |

| Целевое назначение лесов | Хозяйство, преобладающая порода | Состав насаждений | Возраст | Бонитет | Полнота | средний запас древесины (куб. м/га) |              |                      |
|--------------------------|---------------------------------|-------------------|---------|---------|---------|-------------------------------------|--------------|----------------------|
|                          |                                 |                   |         |         |         | Средневозрастные                    | приспевающие | спелые и перестойные |
| Притундровые леса        | 6Е3Б1Л                          | Хвойные           | 140     | 5А      | 0,6     | 75                                  | -            | 26                   |
|                          | 6Б2ОС2Е                         | Мягколиственные   | 140     | 5А      | 0,6     | -                                   | -            | 15                   |

|               |              |              |
|---------------|--------------|--------------|
| Инва. № подл. | Подп. и дата | Взам. инв. № |
|               |              |              |

|     |        |      |       |       |      |          |      |
|-----|--------|------|-------|-------|------|----------|------|
| Изм | Кол.уч | Лист | № док | Подп. | Дата | 6686-ПМТ | Лист |
|     |        |      |       |       |      |          |      |



| Целевое назначение лесов | Хозяйство (хвойное, твердолиственное, мягколиственное) | Площадь, га | Единица измерения | Объемы использования лесов (изъятия лесных ресурсов) |
|--------------------------|--|-------------|-------------------|--|
| 1                        | 2  | 3           | 4                 | 5  |

**Вид использования лесов - Строительство, реконструкция, эксплуатация линейных объектов**

**Цель предоставления лесного участка - под строительство и эксплуатацию объектов:**  
Низконапорный водовод от БКНС-15 до БКНС-6. Монтаж линий приемного водовода и выкидного трубопровода внутри БКНС-6. Низконапорный водовод от УПРА до низконапорного водовода от БКНС-15 до БКНС-6; Низконапорный водовод ПГУ-5010 до т.вр. ПГУ-5010; Низконапорный водовод МПГ-126 до т.вр. МПГ-126; Низконапорный водовод МПГ-103 до т.вр. МПГ-103; Низконапорный водовод МПГ-121 до т.вр. МПГ-121; Низконапорный водовод МПГ-115 до т.вр. МПГ-115; Низконапорный водовод ПГУ-5060 до т.вр. ПГУ-5060; Низконапорный водовод от т.вр.1564 до низконапорного водовода от БКНС-15 до БКНС-6; Низконапорный водовод МПГУ Е-2 до т.вр. МПГУ Е-2; Низконапорный водовод ПГУ-70ГС (I,II) до т.вр. ПГУ-70ГС (I,II); Низконапорный водовод ПГУ-А19 до т.вр. ПГУ-А19; Низконапорный водовод ПГУ-А8 до т.вр. ПГУ-А8; Низконапорный водовод ПГУ-А2 до т.вр. ПГУ-А2; Низконапорный водовод ПГУ-А4 до т.вр. ПГУ-А4; Низконапорный водовод ПГУ-А5 до т.вр. ПГУ-А5; Низконапорный водовод ПГУ-12ГС до т.вр. ПГУ-12ГС; Низконапорный водовод ПГУ-18ГС (I,II) до т.вр. ПГУ-18ГС (I,II); Низконапорный водовод ПГУ-44ГС до т.вр. ПГУ-44ГС; Низконапорный водовод ПГУ-50ГС (I,II) до т.вр. ПГУ-50ГС (I,II); Низконапорный водовод ПГУ-118/119 до т.вр. ПГУ-118/119; Низконапорный водовод ПГУ-5 до т.вр. ПГУ-5; Низконапорный водовод ПГУ-7 до т.вр. ПГУ-1564; Низконапорный водовод ПГУ-5077 (I,II) до т.вр. ПГУ-5077 (I,II); Низконапорный водовод ПГУ-170ц (I,II) до т.вр. к. 170ц; Высоконапорный водовод от т.вр. к. 170ц до скв. 20086; Низконапорный водовод ПГУ-5006 (I оч) до т.вр. скв. 355; Высоконапорный водовод от т.вр. скв. 355 до скв. 355.

|                   |            |        |        |          |
|-------------------|------------|--------|--------|----------|
| Притундровые леса | Хвойные    | 1,3007 | куб. м | 309,7379 |
|                   | Лиственные | 0,1697 | куб. м | 14,5942  |

#### 4. Виды разрешенного использования лесов на проектируемом лесном участке

Без изменений

#### 5. Сведения об обременениях проектируемого лесного участка

Без изменений

#### 6. Сведения об ограничениях использования лесов

Без изменений

|              |              |              |          |       |      |  |      |
|--------------|--------------|--------------|----------|-------|------|--|------|
| Инв. № подл. | Подп. и дата | Взам. инв. № |          |       |      |  | Лист |
|              |              |              | 6686-ПМТ |       |      |  |      |
| Изм          | Кол.уч       | Лист         | № док    | Подп. | Дата |  |      |

**7. Сведения о наличии зданий, сооружений, объектов, связанных с созданием лесной инфраструктуры и объектов, не связанных с созданием лесной инфраструктуры на проектируемом лесном участке**

Без изменений

**8. Сведения о наличии на проектируемом лесном участке особо защитных участков лесов, особо охраняемых природных территорий, зон с особыми условиями использования территорий**

Без изменений

**9. Проектирование вида использования лесов лесного участка**

Без изменений

|              |              |              |
|--------------|--------------|--------------|
| Инв. № подл. | Подп. и дата | Взам. инв. № |
|              |              |              |

|     |        |      |       |       |      |
|-----|--------|------|-------|-------|------|
|     |        |      |       |       |      |
| Изм | Кол.уч | Лист | № док | Подп. | Дата |

6686-ПМТ



|                            |            |            |               |               |
|----------------------------|------------|------------|---------------|---------------|
| 18                         | 7328933.70 | 5457975.33 | 66° 08' 52.0" | 57° 18' 56.1" |
| 19                         | 7328932.14 | 5457978.08 | 66° 08' 52.0" | 57° 18' 56.3" |
| 20                         | 7328927.39 | 5457972.16 | 66° 08' 51.8" | 57° 18' 55.8" |
| 17                         | 7328927.69 | 5457957.86 | 66° 08' 51.9" | 57° 18' 54.7" |
| Земельный( лесной участок) |            | :ЗУ6       |               |               |
| Площадь полигона,(кв.м):   |            | 11.93      |               |               |
| Периметр,(м):              |            | 20.63      |               |               |
| № точки                    | X (север)  | Y (восток) | Широта        | Долгота       |
| 21                         | 7328987.33 | 5457914.61 | 66° 08' 53.8" | 57° 18' 51.3" |
| 22                         | 7328987.18 | 5457921.71 | 66° 08' 53.8" | 57° 18' 51.9" |
| 23                         | 7328983.78 | 5457923.58 | 66° 08' 53.7" | 57° 18' 52.0" |
| 21                         | 7328987.33 | 5457914.61 | 66° 08' 53.8" | 57° 18' 51.3" |
| Земельный( лесной участок) |            | :ЗУ7       |               |               |
| Площадь полигона,(кв.м):   |            | 3960.71    |               |               |
| Периметр,(м):              |            | 404.07     |               |               |
| № точки                    | X (север)  | Y (восток) | Широта        | Долгота       |
| 24                         | 7329018.03 | 5457796.45 | 66° 08' 54.9" | 57° 18' 42.0" |
| 25                         | 7329036.95 | 5457806.59 | 66° 08' 55.5" | 57° 18' 42.8" |
| 26                         | 7329027.39 | 5457823.04 | 66° 08' 55.2" | 57° 18' 44.1" |
| 27                         | 7329024.44 | 5457830.52 | 66° 08' 55.1" | 57° 18' 44.7" |
| 28                         | 7329023.54 | 5457830.05 | 66° 08' 55.0" | 57° 18' 44.6" |
| 29                         | 7329015.21 | 5457838.69 | 66° 08' 54.8" | 57° 18' 45.3" |
| 30                         | 7328988.37 | 5457864.45 | 66° 08' 53.9" | 57° 18' 47.3" |
| 31                         | 7328987.71 | 5457896.30 | 66° 08' 53.8" | 57° 18' 49.9" |
| 32                         | 7328981.31 | 5457891.56 | 66° 08' 53.6" | 57° 18' 49.5" |
| 33                         | 7328946.87 | 5457952.15 | 66° 08' 52.5" | 57° 18' 54.3" |
| 34                         | 7328935.55 | 5457919.28 | 66° 08' 52.1" | 57° 18' 51.6" |
| 35                         | 7328960.50 | 5457905.56 | 66° 08' 53.0" | 57° 18' 50.6" |
| 36                         | 7328961.61 | 5457852.70 | 66° 08' 53.0" | 57° 18' 46.3" |
| 37                         | 7328996.52 | 5457819.20 | 66° 08' 54.2" | 57° 18' 43.7" |
| 24                         | 7329018.03 | 5457796.45 | 66° 08' 54.9" | 57° 18' 42.0" |
| Земельный( лесной участок) |            | :ЗУ8       |               |               |
| Площадь полигона,(кв.м):   |            | 5589.59    |               |               |
| Периметр,(м):              |            | 619.08     |               |               |
| № точки                    | X (север)  | Y (восток) | Широта        | Долгота       |
| 38                         | 7329253.70 | 5457744.44 | 66° 09' 02.5" | 57° 18' 38.2" |
| 39                         | 7329257.76 | 5457747.85 | 66° 09' 02.7" | 57° 18' 38.5" |
| 40                         | 7329261.89 | 5457750.24 | 66° 09' 02.8" | 57° 18' 38.7" |
| 41                         | 7329238.35 | 5457790.85 | 66° 09' 02.0" | 57° 18' 41.9" |
| 42                         | 7329237.31 | 5457789.96 | 66° 09' 02.0" | 57° 18' 41.8" |
| 43                         | 7329235.98 | 5457791.54 | 66° 09' 01.9" | 57° 18' 41.9" |
| 44                         | 7329232.69 | 5457795.47 | 66° 09' 01.8" | 57° 18' 42.2" |
| 45                         | 7329234.36 | 5457796.89 | 66° 09' 01.9" | 57° 18' 42.3" |
| 46                         | 7329235.86 | 5457795.10 | 66° 09' 01.9" | 57° 18' 42.2" |
| 47                         | 7329230.27 | 5457804.79 | 66° 09' 01.7" | 57° 18' 43.0" |
| 48                         | 7329211.52 | 5457793.93 | 66° 09' 01.1" | 57° 18' 42.1" |
| 49                         | 7329187.55 | 5457835.35 | 66° 09' 00.3" | 57° 18' 45.3" |

|              |  |
|--------------|--|
| Взам. инв. № |  |
| Подп. и дата |  |
| Инв. № подл. |  |

|     |        |      |       |       |      |
|-----|--------|------|-------|-------|------|
| Изм | Кол.уч | Лист | № док | Подп. | Дата |
|-----|--------|------|-------|-------|------|

6686-ПМТ

Лист

|                            |            |            |               |               |
|----------------------------|------------|------------|---------------|---------------|
| 50                         | 7329165.54 | 5457829.44 | 66° 08' 59.6" | 57° 18' 44.8" |
| 51                         | 7329099.00 | 5457813.94 | 66° 08' 57.5" | 57° 18' 43.5" |
| 52                         | 7329063.72 | 5457851.57 | 66° 08' 56.3" | 57° 18' 46.4" |
| 53                         | 7329036.83 | 5457837.16 | 66° 08' 55.5" | 57° 18' 45.2" |
| 54                         | 7329037.69 | 5457835.19 | 66° 08' 55.5" | 57° 18' 45.1" |
| 55                         | 7329050.02 | 5457813.60 | 66° 08' 55.9" | 57° 18' 43.4" |
| 56                         | 7329058.19 | 5457817.98 | 66° 08' 56.2" | 57° 18' 43.7" |
| 57                         | 7329089.97 | 5457784.11 | 66° 08' 57.2" | 57° 18' 41.1" |
| 58                         | 7329175.51 | 5457804.11 | 66° 09' 00.0" | 57° 18' 42.8" |
| 59                         | 7329193.37 | 5457808.94 | 66° 09' 00.5" | 57° 18' 43.2" |
| 60                         | 7329208.42 | 5457783.00 | 66° 09' 01.0" | 57° 18' 41.2" |
| 61                         | 7329225.55 | 5457792.93 | 66° 09' 01.6" | 57° 18' 42.0" |
| 38                         | 7329253.70 | 5457744.44 | 66° 09' 02.5" | 57° 18' 38.2" |
| Земельный( лесной участок) |            | :ЗУ9       |               |               |
| Площадь полигона,(кв.м):   |            | 265.69     |               |               |
| Периметр,(м):              |            | 81.16      |               |               |
| № точки                    | X (север)  | Y (восток) | Широта        | Долгота       |
| 62                         | 7329306.76 | 5457672.81 | 66° 09' 04.3" | 57° 18' 32.6" |
| 63                         | 7329291.50 | 5457699.13 | 66° 09' 03.8" | 57° 18' 34.6" |
| 64                         | 7329280.13 | 5457698.90 | 66° 09' 03.4" | 57° 18' 34.6" |
| 65                         | 7329281.90 | 5457695.85 | 66° 09' 03.5" | 57° 18' 34.4" |
| 66                         | 7329293.05 | 5457677.73 | 66° 09' 03.8" | 57° 18' 32.9" |
| 62                         | 7329306.76 | 5457672.81 | 66° 09' 04.3" | 57° 18' 32.6" |
| Земельный( лесной участок) |            | :ЗУ10      |               |               |
| Площадь полигона,(кв.м):   |            | 761.75     |               |               |
| Периметр,(м):              |            | 218.28     |               |               |
| № точки                    | X (север)  | Y (восток) | Широта        | Долгота       |
| 67                         | 7329363.40 | 5457560.57 | 66° 09' 06.2" | 57° 18' 23.7" |
| 68                         | 7329369.17 | 5457560.96 | 66° 09' 06.4" | 57° 18' 23.7" |
| 69                         | 7329370.96 | 5457562.03 | 66° 09' 06.4" | 57° 18' 23.8" |
| 70                         | 7329318.98 | 5457651.72 | 66° 09' 04.7" | 57° 18' 30.9" |
| 71                         | 7329314.73 | 5457649.25 | 66° 09' 04.6" | 57° 18' 30.7" |
| 72                         | 7329315.76 | 5457640.79 | 66° 09' 04.6" | 57° 18' 30.0" |
| 73                         | 7329335.59 | 5457608.52 | 66° 09' 05.3" | 57° 18' 27.5" |
| 67                         | 7329363.40 | 5457560.57 | 66° 09' 06.2" | 57° 18' 23.7" |
| Земельный( лесной участок) |            | :ЗУ11      |               |               |
| Площадь полигона,(кв.м):   |            | 1655.23    |               |               |
| Периметр,(м):              |            | 497.27     |               |               |
| № точки                    | X (север)  | Y (восток) | Широта        | Долгота       |
| 74                         | 7329509.33 | 5457308.95 | 66° 09' 11.1" | 57° 18' 03.9" |
| 75                         | 7329516.32 | 5457311.21 | 66° 09' 11.3" | 57° 18' 04.1" |
| 76                         | 7329394.76 | 5457520.96 | 66° 09' 07.2" | 57° 18' 20.6" |
| 77                         | 7329398.28 | 5457507.19 | 66° 09' 07.3" | 57° 18' 19.5" |
| 78                         | 7329394.64 | 5457506.71 | 66° 09' 07.2" | 57° 18' 19.5" |
| 79                         | 7329496.60 | 5457330.91 | 66° 09' 10.6" | 57° 18' 05.6" |
| 80                         | 7329498.18 | 5457329.67 | 66° 09' 10.7" | 57° 18' 05.5" |
| 81                         | 7329510.01 | 5457309.18 | 66° 09' 11.1" | 57° 18' 03.9" |

|              |  |
|--------------|--|
| Взам. инв. № |  |
| Подп. и дата |  |
| Инв. № подл. |  |

|     |        |      |       |       |      |
|-----|--------|------|-------|-------|------|
| Изм | Кол.уч | Лист | № док | Подп. | Дата |
|-----|--------|------|-------|-------|------|

6686-ПМТ

Лист

|                            |            |            |               |               |
|----------------------------|------------|------------|---------------|---------------|
| 74                         | 7329509.33 | 5457308.95 | 66° 09' 11.1" | 57° 18' 03.9" |
| Земельный( лесной участок) |            | :ЗУ12      |               |               |
| Площадь полигона,(кв.м):   |            | 406.32     |               |               |
| Периметр,(м):              |            | 102.13     |               |               |
| № точки                    | Х (север)  | У (восток) | Широта        | Долгота       |
| 82                         | 7329550.56 | 5457322.24 | 66° 09' 12.4" | 57° 18' 05.0" |
| 83                         | 7329559.11 | 5457325.00 | 66° 09' 12.7" | 57° 18' 05.2" |
| 84                         | 7329545.07 | 5457349.20 | 66° 09' 12.2" | 57° 18' 07.1" |
| 85                         | 7329524.37 | 5457337.20 | 66° 09' 11.5" | 57° 18' 06.2" |
| 86                         | 7329529.98 | 5457327.54 | 66° 09' 11.7" | 57° 18' 05.4" |
| 87                         | 7329543.08 | 5457335.15 | 66° 09' 12.1" | 57° 18' 06.0" |
| 82                         | 7329550.56 | 5457322.24 | 66° 09' 12.4" | 57° 18' 05.0" |
| Земельный( лесной участок) |            | :ЗУ13      |               |               |
| Площадь полигона,(кв.м):   |            | 420.92     |               |               |
| Периметр,(м):              |            | 109.79     |               |               |
| № точки                    | Х (север)  | У (восток) | Широта        | Долгота       |
| 88                         | 7329568.44 | 5457291.43 | 66° 09' 13.0" | 57° 18' 02.6" |
| 89                         | 7329583.37 | 5457298.83 | 66° 09' 13.5" | 57° 18' 03.2" |
| 90                         | 7329585.61 | 5457292.85 | 66° 09' 13.5" | 57° 18' 02.7" |
| 91                         | 7329602.39 | 5457302.71 | 66° 09' 14.1" | 57° 18' 03.5" |
| 92                         | 7329601.39 | 5457305.56 | 66° 09' 14.0" | 57° 18' 03.8" |
| 93                         | 7329591.35 | 5457301.81 | 66° 09' 13.7" | 57° 18' 03.4" |
| 94                         | 7329587.61 | 5457312.48 | 66° 09' 13.6" | 57° 18' 04.3" |
| 95                         | 7329561.19 | 5457303.95 | 66° 09' 12.7" | 57° 18' 03.6" |
| 88                         | 7329568.44 | 5457291.43 | 66° 09' 13.0" | 57° 18' 02.6" |
| Земельный( лесной участок) |            | :ЗУ14      |               |               |
| Площадь полигона,(кв.м):   |            | 1167.55    |               |               |
| Периметр,(м):              |            | 160.36     |               |               |
| № точки                    | Х (север)  | У (восток) | Широта        | Долгота       |
| 96                         | 7329610.97 | 5457309.14 | 66° 09' 14.3" | 57° 18' 04.1" |
| 97                         | 7329649.11 | 5457323.40 | 66° 09' 15.6" | 57° 18' 05.3" |
| 98                         | 7329642.88 | 5457340.38 | 66° 09' 15.4" | 57° 18' 06.6" |
| 99                         | 7329655.62 | 5457345.06 | 66° 09' 15.8" | 57° 18' 07.0" |
| 100                        | 7329652.63 | 5457353.37 | 66° 09' 15.7" | 57° 18' 07.7" |
| 101                        | 7329605.83 | 5457334.74 | 66° 09' 14.2" | 57° 18' 06.1" |
| 102                        | 7329603.09 | 5457333.79 | 66° 09' 14.1" | 57° 18' 06.0" |
| 96                         | 7329610.97 | 5457309.14 | 66° 09' 14.3" | 57° 18' 04.1" |
| Земельный( лесной участок) |            | :ЗУ14.1    |               |               |
| Площадь полигона,(кв.м):   |            | 19.97      |               |               |
| Периметр,(м):              |            | 17.99      |               |               |
| № точки                    | Х (север)  | У (восток) | Широта        | Долгота       |
| 103                        | 7329608.28 | 5457318.65 | 66° 09' 14.3" | 57° 18' 04.8" |
| 104                        | 7329612.94 | 5457320.45 | 66° 09' 14.4" | 57° 18' 05.0" |
| 105                        | 7329611.50 | 5457324.18 | 66° 09' 14.4" | 57° 18' 05.3" |
| 106                        | 7329606.84 | 5457322.38 | 66° 09' 14.2" | 57° 18' 05.1" |
| 103                        | 7329608.28 | 5457318.65 | 66° 09' 14.3" | 57° 18' 04.8" |

|              |              |              |
|--------------|--------------|--------------|
| Инв. № подл. | Подп. и дата | Взам. инв. № |
|              |              |              |

|     |        |      |       |       |      |
|-----|--------|------|-------|-------|------|
| Изм | Кол.уч | Лист | № док | Подп. | Дата |
|-----|--------|------|-------|-------|------|

6686-ПМТ

Лист

|                            |            |            |               |               |
|----------------------------|------------|------------|---------------|---------------|
| Земельный( лесной участок) |            | :ЗУ15      |               |               |
| Площадь полигона,(кв.м):   |            | 935.94     |               |               |
| Периметр,(м):              |            | 134.91     |               |               |
| № точки                    | X (север)  | Y (восток) | Широта        | Долгота       |
| 107                        | 7329731.07 | 5457171.95 | 66° 09' 18.3" | 57° 17' 53.3" |
| 108                        | 7329746.31 | 5457175.14 | 66° 09' 18.8" | 57° 17' 53.6" |
| 109                        | 7329745.08 | 5457180.91 | 66° 09' 18.8" | 57° 17' 54.0" |
| 110                        | 7329731.69 | 5457222.10 | 66° 09' 18.3" | 57° 17' 57.3" |
| 111                        | 7329719.51 | 5457217.33 | 66° 09' 17.9" | 57° 17' 56.9" |
| 112                        | 7329709.95 | 5457213.76 | 66° 09' 17.6" | 57° 17' 56.6" |
| 107                        | 7329731.07 | 5457171.95 | 66° 09' 18.3" | 57° 17' 53.3" |
| Земельный( лесной участок) |            | :ЗУ16      |               |               |
| Площадь полигона,(кв.м):   |            | 4483.99    |               |               |
| Периметр,(м):              |            | 1129.52    |               |               |
| № точки                    | X (север)  | Y (восток) | Широта        | Долгота       |
| 113                        | 7329761.52 | 5457197.58 | 66° 09' 19.3" | 57° 17' 55.4" |
| 114                        | 7329869.23 | 5457220.47 | 66° 09' 22.7" | 57° 17' 57.4" |
| 115                        | 7330026.37 | 5457277.67 | 66° 09' 27.8" | 57° 18' 02.2" |
| 116                        | 7330038.57 | 5457303.85 | 66° 09' 28.1" | 57° 18' 04.3" |
| 117                        | 7330273.81 | 5457389.47 | 66° 09' 35.7" | 57° 18' 11.5" |
| 118                        | 7330275.17 | 5457397.33 | 66° 09' 35.7" | 57° 18' 12.2" |
| 119                        | 7330073.85 | 5457325.75 | 66° 09' 29.3" | 57° 18' 06.1" |
| 120                        | 7330041.66 | 5457312.96 | 66° 09' 28.2" | 57° 18' 05.1" |
| 121                        | 7330021.30 | 5457287.19 | 66° 09' 27.6" | 57° 18' 03.0" |
| 122                        | 7329871.29 | 5457228.97 | 66° 09' 22.8" | 57° 17' 58.1" |
| 123                        | 7329759.01 | 5457205.37 | 66° 09' 19.2" | 57° 17' 56.0" |
| 113                        | 7329761.52 | 5457197.58 | 66° 09' 19.3" | 57° 17' 55.4" |
| Земельный( лесной участок) |            | :ЗУ17      |               |               |
| Площадь полигона,(кв.м):   |            | 848.19     |               |               |
| Периметр,(м):              |            | 135.44     |               |               |
| № точки                    | X (север)  | Y (восток) | Широта        | Долгота       |
| 124                        | 7330294.74 | 5457375.63 | 66° 09' 36.4" | 57° 18' 10.5" |
| 125                        | 7330327.57 | 5457387.31 | 66° 09' 37.4" | 57° 18' 11.5" |
| 126                        | 7330320.90 | 5457425.54 | 66° 09' 37.2" | 57° 18' 14.5" |
| 127                        | 7330314.15 | 5457411.19 | 66° 09' 37.0" | 57° 18' 13.3" |
| 128                        | 7330300.13 | 5457406.21 | 66° 09' 36.5" | 57° 18' 12.9" |
| 124                        | 7330294.74 | 5457375.63 | 66° 09' 36.4" | 57° 18' 10.5" |
| Земельный( лесной участок) |            | :ЗУ18      |               |               |
| Площадь полигона,(кв.м):   |            | 14.47      |               |               |
| Периметр,(м):              |            | 18.37      |               |               |
| № точки                    | X (север)  | Y (восток) | Широта        | Долгота       |
| 129                        | 7330322.10 | 5457428.10 | 66° 09' 37.2" | 57° 18' 14.7" |
| 130                        | 7330329.29 | 5457430.61 | 66° 09' 37.4" | 57° 18' 14.9" |
| 131                        | 7330324.38 | 5457432.92 | 66° 09' 37.3" | 57° 18' 15.1" |
| 129                        | 7330322.10 | 5457428.10 | 66° 09' 37.2" | 57° 18' 14.7" |
| Земельный( лесной участок) |            | :ЗУ19      |               |               |

|              |              |              |
|--------------|--------------|--------------|
| Инв. № подл. | Подп. и дата | Взам. инв. № |
|              |              |              |

|     |        |      |       |       |      |
|-----|--------|------|-------|-------|------|
| Изм | Кол.уч | Лист | № док | Подп. | Дата |
|-----|--------|------|-------|-------|------|

6686-ПМТ

Лист

|                            |            |            |               |               |
|----------------------------|------------|------------|---------------|---------------|
| Площадь полигона,(кв.м):   |            | 827.04     |               |               |
| Периметр,(м):              |            | 185.71     |               |               |
| № точки                    | X (север)  | Y (восток) | Широта        | Долгота       |
| 132                        | 7330377.53 | 5457401.18 | 66° 09' 39.0" | 57° 18' 12.6" |
| 133                        | 7330408.79 | 5457412.48 | 66° 09' 40.0" | 57° 18' 13.6" |
| 134                        | 7330408.61 | 5457412.75 | 66° 09' 40.0" | 57° 18' 13.6" |
| 135                        | 7330410.45 | 5457413.97 | 66° 09' 40.1" | 57° 18' 13.7" |
| 136                        | 7330410.93 | 5457413.26 | 66° 09' 40.1" | 57° 18' 13.7" |
| 137                        | 7330411.92 | 5457413.61 | 66° 09' 40.1" | 57° 18' 13.7" |
| 138                        | 7330408.27 | 5457418.78 | 66° 09' 40.0" | 57° 18' 14.1" |
| 139                        | 7330413.12 | 5457422.28 | 66° 09' 40.2" | 57° 18' 14.4" |
| 140                        | 7330417.77 | 5457415.73 | 66° 09' 40.3" | 57° 18' 13.9" |
| 141                        | 7330439.82 | 5457423.70 | 66° 09' 41.0" | 57° 18' 14.5" |
| 142                        | 7330439.05 | 5457426.38 | 66° 09' 41.0" | 57° 18' 14.7" |
| 143                        | 7330444.85 | 5457436.91 | 66° 09' 41.2" | 57° 18' 15.6" |
| 144                        | 7330372.88 | 5457414.41 | 66° 09' 38.9" | 57° 18' 13.7" |
| 132                        | 7330377.53 | 5457401.18 | 66° 09' 39.0" | 57° 18' 12.6" |
| Земельный( лесной участок) |            | :3У20      |               |               |
| Площадь полигона,(кв.м):   |            | 152.50     |               |               |
| Периметр,(м):              |            | 50.44      |               |               |
| № точки                    | X (север)  | Y (восток) | Широта        | Долгота       |
| 145                        | 7330465.18 | 5457473.55 | 66° 09' 41.8" | 57° 18' 18.6" |
| 146                        | 7330477.14 | 5457477.31 | 66° 09' 42.2" | 57° 18' 18.9" |
| 147                        | 7330476.16 | 5457487.16 | 66° 09' 42.2" | 57° 18' 19.7" |
| 148                        | 7330461.38 | 5457485.66 | 66° 09' 41.7" | 57° 18' 19.5" |
| 149                        | 7330463.92 | 5457477.56 | 66° 09' 41.8" | 57° 18' 18.9" |
| 150                        | 7330464.42 | 5457477.61 | 66° 09' 41.8" | 57° 18' 18.9" |
| 151                        | 7330464.65 | 5457475.24 | 66° 09' 41.8" | 57° 18' 18.7" |
| 145                        | 7330465.18 | 5457473.55 | 66° 09' 41.8" | 57° 18' 18.6" |
| Земельный( лесной участок) |            | :3У20.1    |               |               |
| Площадь полигона,(кв.м):   |            | 0.60       |               |               |
| Периметр,(м):              |            | 5.32       |               |               |
| № точки                    | X (север)  | Y (восток) | Широта        | Долгота       |
| 151                        | 7330464.65 | 5457475.24 | 66° 09' 41.8" | 57° 18' 18.7" |
| 150                        | 7330464.42 | 5457477.61 | 66° 09' 41.8" | 57° 18' 18.9" |
| 149                        | 7330463.92 | 5457477.56 | 66° 09' 41.8" | 57° 18' 18.9" |
| 151                        | 7330464.65 | 5457475.24 | 66° 09' 41.8" | 57° 18' 18.7" |
| Земельный( лесной участок) |            | :3У21      |               |               |
| Площадь полигона,(кв.м):   |            | 216.01     |               |               |
| Периметр,(м):              |            | 66.67      |               |               |
| № точки                    | X (север)  | Y (восток) | Широта        | Долгота       |
| 152                        | 7330448.66 | 5457526.40 | 66° 09' 41.2" | 57° 18' 22.7" |
| 153                        | 7330454.54 | 5457528.11 | 66° 09' 41.4" | 57° 18' 22.9" |
| 154                        | 7330452.06 | 5457551.36 | 66° 09' 41.3" | 57° 18' 24.7" |
| 155                        | 7330442.75 | 5457550.40 | 66° 09' 41.0" | 57° 18' 24.6" |
| 156                        | 7330444.81 | 5457529.62 | 66° 09' 41.1" | 57° 18' 23.0" |
| 157                        | 7330447.40 | 5457530.42 | 66° 09' 41.2" | 57° 18' 23.1" |

|              |              |              |
|--------------|--------------|--------------|
| Инв. № подл. | Подп. и дата | Взам. инв. № |
|              |              |              |

|     |        |      |       |       |      |          |      |
|-----|--------|------|-------|-------|------|----------|------|
| Изм | Кол.уч | Лист | № док | Подп. | Дата | 6686-ПМТ | Лист |
|     |        |      |       |       |      |          |      |



|                            |            |            |               |               |
|----------------------------|------------|------------|---------------|---------------|
| 152                        | 7330448.66 | 5457526.40 | 66° 09' 41.2" | 57° 18' 22.7" |
| Земельный( лесной участок) |            | :ЗУ22      |               |               |
| Площадь полигона,(кв.м):   |            | 642.17     |               |               |
| Периметр,(м):              |            | 161.80     |               |               |
| № точки                    | X (север)  | Y (восток) | Широта        | Долгота       |
| 158                        | 7330440.48 | 5457573.29 | 66° 09' 40.9" | 57° 18' 26.5" |
| 159                        | 7330449.62 | 5457574.23 | 66° 09' 41.2" | 57° 18' 26.6" |
| 160                        | 7330441.98 | 5457645.85 | 66° 09' 40.9" | 57° 18' 32.3" |
| 161                        | 7330433.38 | 5457644.87 | 66° 09' 40.7" | 57° 18' 32.2" |
| 158                        | 7330440.48 | 5457573.29 | 66° 09' 40.9" | 57° 18' 26.5" |
| Земельный( лесной участок) |            | :ЗУ23      |               |               |
| Площадь полигона,(кв.м):   |            | 518.50     |               |               |
| Периметр,(м):              |            | 142.85     |               |               |
| № точки                    | X (север)  | Y (восток) | Широта        | Долгота       |
| 162                        | 7330430.41 | 5457674.79 | 66° 09' 40.6" | 57° 18' 34.6" |
| 163                        | 7330438.79 | 5457675.75 | 66° 09' 40.8" | 57° 18' 34.6" |
| 164                        | 7330432.09 | 5457738.55 | 66° 09' 40.6" | 57° 18' 39.6" |
| 165                        | 7330424.16 | 5457737.77 | 66° 09' 40.3" | 57° 18' 39.6" |
| 162                        | 7330430.41 | 5457674.79 | 66° 09' 40.6" | 57° 18' 34.6" |
| Земельный( лесной участок) |            | :ЗУ24      |               |               |
| Площадь полигона,(кв.м):   |            | 6.13       |               |               |
| Периметр,(м):              |            | 12.54      |               |               |
| № точки                    | X (север)  | Y (восток) | Широта        | Долгота       |
| 166                        | 7330481.35 | 5457716.30 | 66° 09' 42.2" | 57° 18' 37.9" |
| 167                        | 7330485.58 | 5457716.73 | 66° 09' 42.3" | 57° 18' 38.0" |
| 168                        | 7330485.58 | 5457719.63 | 66° 09' 42.3" | 57° 18' 38.2" |
| 166                        | 7330481.35 | 5457716.30 | 66° 09' 42.2" | 57° 18' 37.9" |
| Земельный( лесной участок) |            | :ЗУ25      |               |               |
| Площадь полигона,(кв.м):   |            | 466.11     |               |               |
| Периметр,(м):              |            | 99.88      |               |               |
| № точки                    | X (север)  | Y (восток) | Широта        | Долгота       |
| 169                        | 7330485.63 | 5457747.41 | 66° 09' 42.3" | 57° 18' 40.4" |
| 170                        | 7330485.67 | 5457774.33 | 66° 09' 42.3" | 57° 18' 42.6" |
| 171                        | 7330464.09 | 5457786.51 | 66° 09' 41.6" | 57° 18' 43.5" |
| 172                        | 7330464.78 | 5457778.99 | 66° 09' 41.6" | 57° 18' 42.9" |
| 173                        | 7330469.78 | 5457768.39 | 66° 09' 41.8" | 57° 18' 42.1" |
| 174                        | 7330470.85 | 5457757.34 | 66° 09' 41.8" | 57° 18' 41.2" |
| 169                        | 7330485.63 | 5457747.41 | 66° 09' 42.3" | 57° 18' 40.4" |
| Земельный( лесной участок) |            | :ЗУ26      |               |               |
| Площадь полигона,(кв.м):   |            | 20.08      |               |               |
| Периметр,(м):              |            | 62.45      |               |               |
| № точки                    | X (север)  | Y (восток) | Широта        | Долгота       |
| 175                        | 7330486.02 | 5457826.59 | 66° 09' 42.2" | 57° 18' 46.8" |
| 176                        | 7330487.09 | 5457826.61 | 66° 09' 42.3" | 57° 18' 46.8" |
| 177                        | 7330485.75 | 5457828.60 | 66° 09' 42.2" | 57° 18' 46.9" |
| 178                        | 7330485.75 | 5457829.43 | 66° 09' 42.2" | 57° 18' 47.0" |

|              |              |              |
|--------------|--------------|--------------|
| Инв. № подл. | Подп. и дата | Взам. инв. № |
|              |              |              |

|     |        |      |       |       |      |
|-----|--------|------|-------|-------|------|
| Изм | Кол.уч | Лист | № док | Подп. | Дата |
|-----|--------|------|-------|-------|------|

6686-ПМТ

Лист

|                            |            |            |               |               |
|----------------------------|------------|------------|---------------|---------------|
| 179                        | 7330485.18 | 5457829.46 | 66° 09' 42.2" | 57° 18' 47.0" |
| 180                        | 7330470.12 | 5457851.83 | 66° 09' 41.7" | 57° 18' 48.7" |
| 181                        | 7330469.66 | 5457851.57 | 66° 09' 41.7" | 57° 18' 48.7" |
| 182                        | 7330485.75 | 5457827.23 | 66° 09' 42.2" | 57° 18' 46.8" |
| 183                        | 7330485.75 | 5457826.59 | 66° 09' 42.2" | 57° 18' 46.8" |
| 175                        | 7330486.02 | 5457826.59 | 66° 09' 42.2" | 57° 18' 46.8" |
| Земельный( лесной участок) |            | :ЗУ27      |               |               |
| Площадь полигона,(кв.м):   |            | 709.27     |               |               |
| Периметр,(м):              |            | 106.54     |               |               |
| № точки                    | X (север)  | Y (восток) | Широта        | Долгота       |
| 184                        | 7330522.45 | 5457827.03 | 66° 09' 43.4" | 57° 18' 46.8" |
| 185                        | 7330548.69 | 5457827.36 | 66° 09' 44.3" | 57° 18' 46.9" |
| 186                        | 7330548.66 | 5457854.38 | 66° 09' 44.3" | 57° 18' 49.1" |
| 187                        | 7330531.80 | 5457854.18 | 66° 09' 43.7" | 57° 18' 49.0" |
| 188                        | 7330522.42 | 5457854.07 | 66° 09' 43.4" | 57° 18' 49.0" |
| 184                        | 7330522.45 | 5457827.03 | 66° 09' 43.4" | 57° 18' 46.8" |
| Земельный( лесной участок) |            | :ЗУ28      |               |               |
| Площадь полигона,(кв.м):   |            | 295.60     |               |               |
| Периметр,(м):              |            | 73.36      |               |               |
| № точки                    | X (север)  | Y (восток) | Широта        | Долгота       |
| 189                        | 7330628.37 | 5457795.09 | 66° 09' 46.9" | 57° 18' 44.5" |
| 190                        | 7330628.41 | 5457811.86 | 66° 09' 46.9" | 57° 18' 45.8" |
| 191                        | 7330603.90 | 5457811.86 | 66° 09' 46.1" | 57° 18' 45.8" |
| 192                        | 7330611.25 | 5457799.46 | 66° 09' 46.3" | 57° 18' 44.8" |
| 189                        | 7330628.37 | 5457795.09 | 66° 09' 46.9" | 57° 18' 44.5" |
| Земельный( лесной участок) |            | :ЗУ29      |               |               |
| Площадь полигона,(кв.м):   |            | 2083.56    |               |               |
| Периметр,(м):              |            | 259.90     |               |               |
| № точки                    | X (север)  | Y (восток) | Широта        | Долгота       |
| 193                        | 7330871.79 | 5457762.62 | 66° 09' 54.7" | 57° 18' 42.3" |
| 194                        | 7330871.79 | 5457762.90 | 66° 09' 54.7" | 57° 18' 42.3" |
| 195                        | 7330892.90 | 5457762.79 | 66° 09' 55.4" | 57° 18' 42.3" |
| 196                        | 7330892.89 | 5457785.68 | 66° 09' 55.4" | 57° 18' 44.1" |
| 197                        | 7330820.81 | 5457801.27 | 66° 09' 53.1" | 57° 18' 45.3" |
| 198                        | 7330790.52 | 5457804.40 | 66° 09' 52.1" | 57° 18' 45.5" |
| 199                        | 7330807.27 | 5457799.57 | 66° 09' 52.6" | 57° 18' 45.1" |
| 200                        | 7330821.14 | 5457795.56 | 66° 09' 53.1" | 57° 18' 44.8" |
| 201                        | 7330815.14 | 5457774.81 | 66° 09' 52.9" | 57° 18' 43.2" |
| 193                        | 7330871.79 | 5457762.62 | 66° 09' 54.7" | 57° 18' 42.3" |
| Земельный( лесной участок) |            | :ЗУ30      |               |               |
| Площадь полигона,(кв.м):   |            | 660.44     |               |               |
| Периметр,(м):              |            | 116.81     |               |               |
| № точки                    | X (север)  | Y (восток) | Широта        | Долгота       |
| 202                        | 7331198.18 | 5457791.83 | 66° 10' 05.3" | 57° 18' 45.1" |
| 203                        | 7331198.23 | 5457808.81 | 66° 10' 05.2" | 57° 18' 46.5" |
| 204                        | 7331155.23 | 5457808.80 | 66° 10' 03.9" | 57° 18' 46.4" |

|              |  |
|--------------|--|
| Взам. инв. № |  |
| Подп. и дата |  |
| Инв. № подл. |  |

|     |        |      |       |       |      |
|-----|--------|------|-------|-------|------|
| Изм | Кол.уч | Лист | № док | Подп. | Дата |
|-----|--------|------|-------|-------|------|

6686-ПМТ

Лист

|                            |            |            |               |               |
|----------------------------|------------|------------|---------------|---------------|
| 205                        | 7331155.22 | 5457795.05 | 66° 10' 03.9" | 57° 18' 45.3" |
| 202                        | 7331198.18 | 5457791.83 | 66° 10' 05.3" | 57° 18' 45.1" |
| Земельный( лесной участок) |            | :ЗУ30.1    |               |               |
| Площадь полигона,(кв.м):   |            | 4.81       |               |               |
| Периметр,(м):              |            | 8.78       |               |               |
| № точки                    | X (север)  | Y (восток) | Широта        | Долгота       |
| 206                        | 7331195.31 | 5457795.22 | 66° 10' 05.2" | 57° 18' 45.4" |
| 207                        | 7331195.44 | 5457797.41 | 66° 10' 05.2" | 57° 18' 45.6" |
| 208                        | 7331193.25 | 5457797.54 | 66° 10' 05.1" | 57° 18' 45.6" |
| 209                        | 7331193.12 | 5457795.35 | 66° 10' 05.1" | 57° 18' 45.4" |
| 206                        | 7331195.31 | 5457795.22 | 66° 10' 05.2" | 57° 18' 45.4" |
| Земельный( лесной участок) |            | :ЗУ30.2    |               |               |
| Площадь полигона,(кв.м):   |            | 13.76      |               |               |
| Периметр,(м):              |            | 16.89      |               |               |
| № точки                    | X (север)  | Y (восток) | Широта        | Долгота       |
| 210                        | 7331175.14 | 5457796.57 | 66° 10' 04.5" | 57° 18' 45.5" |
| 211                        | 7331175.61 | 5457802.79 | 66° 10' 04.5" | 57° 18' 46.0" |
| 212                        | 7331173.41 | 5457802.95 | 66° 10' 04.4" | 57° 18' 46.0" |
| 213                        | 7331173.13 | 5457799.26 | 66° 10' 04.4" | 57° 18' 45.7" |
| 214                        | 7331172.94 | 5457796.73 | 66° 10' 04.4" | 57° 18' 45.5" |
| 210                        | 7331175.14 | 5457796.57 | 66° 10' 04.5" | 57° 18' 45.5" |
| Земельный( лесной участок) |            | :ЗУ31      |               |               |
| Площадь полигона,(кв.м):   |            | 2978.91    |               |               |
| Периметр,(м):              |            | 360.42     |               |               |
| № точки                    | X (север)  | Y (восток) | Широта        | Долгота       |
| 215                        | 7331313.07 | 5457721.99 | 66° 10' 09.0" | 57° 18' 39.8" |
| 216                        | 7331325.13 | 5457729.31 | 66° 10' 09.4" | 57° 18' 40.4" |
| 217                        | 7331238.32 | 5457814.28 | 66° 10' 06.5" | 57° 18' 47.0" |
| 218                        | 7331237.47 | 5457808.81 | 66° 10' 06.5" | 57° 18' 46.6" |
| 203                        | 7331198.23 | 5457808.81 | 66° 10' 05.2" | 57° 18' 46.5" |
| 202                        | 7331198.18 | 5457791.83 | 66° 10' 05.3" | 57° 18' 45.1" |
| 219                        | 7331225.46 | 5457789.34 | 66° 10' 06.1" | 57° 18' 45.0" |
| 220                        | 7331225.10 | 5457792.99 | 66° 10' 06.1" | 57° 18' 45.3" |
| 221                        | 7331219.52 | 5457791.60 | 66° 10' 05.9" | 57° 18' 45.2" |
| 222                        | 7331218.97 | 5457793.73 | 66° 10' 05.9" | 57° 18' 45.3" |
| 223                        | 7331227.06 | 5457795.74 | 66° 10' 06.2" | 57° 18' 45.5" |
| 224                        | 7331227.71 | 5457788.92 | 66° 10' 06.2" | 57° 18' 45.0" |
| 225                        | 7331229.48 | 5457788.57 | 66° 10' 06.3" | 57° 18' 44.9" |
| 226                        | 7331290.93 | 5457735.72 | 66° 10' 08.3" | 57° 18' 40.8" |
| 215                        | 7331313.07 | 5457721.99 | 66° 10' 09.0" | 57° 18' 39.8" |
| Земельный( лесной участок) |            | :ЗУ31.1    |               |               |
| Площадь полигона,(кв.м):   |            | 0.99       |               |               |
| Периметр,(м):              |            | 3.99       |               |               |
| № точки                    | X (север)  | Y (восток) | Широта        | Долгота       |
| 227                        | 7331254.72 | 5457790.67 | 66° 10' 07.1" | 57° 18' 45.1" |
| 228                        | 7331254.87 | 5457791.65 | 66° 10' 07.1" | 57° 18' 45.2" |

|              |  |
|--------------|--|
| Взам. инв. № |  |
| Подп. и дата |  |
| Инв. № подл. |  |

|     |        |      |       |       |      |
|-----|--------|------|-------|-------|------|
| Изм | Кол.уч | Лист | № док | Подп. | Дата |
|-----|--------|------|-------|-------|------|

6686-ПМТ

Лист

|                            |            |            |               |               |
|----------------------------|------------|------------|---------------|---------------|
| 229                        | 7331253.88 | 5457791.80 | 66° 10' 07.1" | 57° 18' 45.2" |
| 230                        | 7331253.73 | 5457790.82 | 66° 10' 07.0" | 57° 18' 45.1" |
| 227                        | 7331254.72 | 5457790.67 | 66° 10' 07.1" | 57° 18' 45.1" |
| Земельный( лесной участок) |            | :ЗУ31.2    |               |               |
| Площадь полигона,(кв.м):   |            | 4.83       |               |               |
| Периметр,(м):              |            | 8.79       |               |               |
| № точки                    | X (север)  | Y (восток) | Широта        | Долгота       |
| 231                        | 7331242.25 | 5457788.57 | 66° 10' 06.7" | 57° 18' 44.9" |
| 232                        | 7331242.53 | 5457790.75 | 66° 10' 06.7" | 57° 18' 45.1" |
| 233                        | 7331240.35 | 5457791.03 | 66° 10' 06.6" | 57° 18' 45.1" |
| 234                        | 7331240.07 | 5457788.85 | 66° 10' 06.6" | 57° 18' 45.0" |
| 231                        | 7331242.25 | 5457788.57 | 66° 10' 06.7" | 57° 18' 44.9" |
| Земельный( лесной участок) |            | :ЗУ32      |               |               |
| Площадь полигона,(кв.м):   |            | 111.19     |               |               |
| Периметр,(м):              |            | 44.64      |               |               |
| № точки                    | X (север)  | Y (восток) | Широта        | Долгота       |
| 235                        | 7331342.79 | 5457740.01 | 66° 10' 10.0" | 57° 18' 41.2" |
| 236                        | 7331354.77 | 5457747.27 | 66° 10' 10.3" | 57° 18' 41.8" |
| 237                        | 7331349.45 | 5457752.85 | 66° 10' 10.2" | 57° 18' 42.3" |
| 238                        | 7331336.75 | 5457745.92 | 66° 10' 09.8" | 57° 18' 41.7" |
| 235                        | 7331342.79 | 5457740.01 | 66° 10' 10.0" | 57° 18' 41.2" |
| Земельный( лесной участок) |            | :ЗУ33      |               |               |
| Площадь полигона,(кв.м):   |            | 372.62     |               |               |
| Периметр,(м):              |            | 97.17      |               |               |
| № точки                    | X (север)  | Y (восток) | Широта        | Долгота       |
| 240                        | 7331401.44 | 5457718.55 | 66° 10' 11.9" | 57° 18' 39.6" |
| 241                        | 7331401.72 | 5457722.00 | 66° 10' 11.9" | 57° 18' 39.9" |
| 242                        | 7331370.29 | 5457730.96 | 66° 10' 10.9" | 57° 18' 40.6" |
| 243                        | 7331359.02 | 5457724.13 | 66° 10' 10.5" | 57° 18' 40.0" |
| 244                        | 7331361.47 | 5457721.74 | 66° 10' 10.6" | 57° 18' 39.8" |
| 239                        | 7331400.17 | 5457713.80 | 66° 10' 11.8" | 57° 18' 39.2" |
| 240                        | 7331401.44 | 5457718.55 | 66° 10' 11.9" | 57° 18' 39.6" |
| Земельный( лесной участок) |            | :ЗУ34      |               |               |
| Площадь полигона,(кв.м):   |            | 126.52     |               |               |
| Периметр,(м):              |            | 55.06      |               |               |
| № точки                    | X (север)  | Y (восток) | Широта        | Долгота       |
| 245                        | 7331470.41 | 5457707.41 | 66° 10' 14.1" | 57° 18' 38.8" |
| 246                        | 7331467.37 | 5457713.07 | 66° 10' 14.0" | 57° 18' 39.3" |
| 247                        | 7331462.42 | 5457713.18 | 66° 10' 13.8" | 57° 18' 39.3" |
| 248                        | 7331459.22 | 5457713.31 | 66° 10' 13.7" | 57° 18' 39.3" |
| 249                        | 7331456.02 | 5457713.57 | 66° 10' 13.6" | 57° 18' 39.3" |
| 250                        | 7331452.84 | 5457713.93 | 66° 10' 13.5" | 57° 18' 39.3" |
| 251                        | 7331448.20 | 5457714.55 | 66° 10' 13.4" | 57° 18' 39.4" |
| 252                        | 7331448.12 | 5457707.45 | 66° 10' 13.4" | 57° 18' 38.8" |
| 253                        | 7331466.36 | 5457707.42 | 66° 10' 14.0" | 57° 18' 38.8" |
| 245                        | 7331470.41 | 5457707.41 | 66° 10' 14.1" | 57° 18' 38.8" |

|              |  |
|--------------|--|
| Взам. инв. № |  |
| Подп. и дата |  |
| Инв. № подл. |  |

|     |        |      |       |       |      |
|-----|--------|------|-------|-------|------|
| Изм | Кол.уч | Лист | № док | Подп. | Дата |
|-----|--------|------|-------|-------|------|

6686-ПМТ

Лист

|                            |            |            |               |               |
|----------------------------|------------|------------|---------------|---------------|
| Земельный( лесной участок) |            | :ЗУ35      |               |               |
| Площадь полигона,(кв.м):   |            | 108.80     |               |               |
| Периметр,(м):              |            | 91.71      |               |               |
| № точки                    | X (север)  | Y (восток) | Широта        | Долгота       |
| 254                        | 7331479.62 | 5457685.80 | 66° 10' 14.4" | 57° 18' 37.1" |
| 255                        | 7331486.07 | 5457685.84 | 66° 10' 14.6" | 57° 18' 37.1" |
| 256                        | 7331492.50 | 5457686.24 | 66° 10' 14.8" | 57° 18' 37.2" |
| 257                        | 7331489.94 | 5457688.37 | 66° 10' 14.7" | 57° 18' 37.4" |
| 258                        | 7331475.32 | 5457688.60 | 66° 10' 14.3" | 57° 18' 37.4" |
| 259                        | 7331447.93 | 5457689.02 | 66° 10' 13.4" | 57° 18' 37.3" |
| 260                        | 7331447.91 | 5457687.35 | 66° 10' 13.4" | 57° 18' 37.2" |
| 261                        | 7331449.24 | 5457687.17 | 66° 10' 13.4" | 57° 18' 37.2" |
| 262                        | 7331453.43 | 5457686.68 | 66° 10' 13.6" | 57° 18' 37.2" |
| 263                        | 7331457.63 | 5457686.36 | 66° 10' 13.7" | 57° 18' 37.1" |
| 264                        | 7331461.84 | 5457686.19 | 66° 10' 13.8" | 57° 18' 37.1" |
| 265                        | 7331476.42 | 5457685.87 | 66° 10' 14.3" | 57° 18' 37.1" |
| 254                        | 7331479.62 | 5457685.80 | 66° 10' 14.4" | 57° 18' 37.1" |
| Земельный( лесной участок) |            | :ЗУ36      |               |               |
| Площадь полигона,(кв.м):   |            | 4.19       |               |               |
| Периметр,(м):              |            | 33.46      |               |               |
| № точки                    | X (север)  | Y (восток) | Широта        | Долгота       |
| 266                        | 7331563.13 | 5457707.23 | 66° 10' 17.1" | 57° 18' 39.0" |
| 267                        | 7331563.40 | 5457707.23 | 66° 10' 17.1" | 57° 18' 39.0" |
| 268                        | 7331560.88 | 5457723.53 | 66° 10' 17.0" | 57° 18' 40.3" |
| 269                        | 7331560.64 | 5457723.50 | 66° 10' 17.0" | 57° 18' 40.3" |
| 266                        | 7331563.13 | 5457707.23 | 66° 10' 17.1" | 57° 18' 39.0" |
| Земельный( лесной участок) |            | :ЗУ37      |               |               |
| Площадь полигона,(кв.м):   |            | 237.37     |               |               |
| Периметр,(м):              |            | 63.06      |               |               |
| № точки                    | X (север)  | Y (восток) | Широта        | Долгота       |
| 270                        | 7331579.67 | 5457687.24 | 66° 10' 17.6" | 57° 18' 37.4" |
| 271                        | 7331596.47 | 5457687.84 | 66° 10' 18.2" | 57° 18' 37.5" |
| 272                        | 7331597.60 | 5457702.72 | 66° 10' 18.2" | 57° 18' 38.7" |
| 273                        | 7331578.01 | 5457698.38 | 66° 10' 17.6" | 57° 18' 38.3" |
| 270                        | 7331579.67 | 5457687.24 | 66° 10' 17.6" | 57° 18' 37.4" |
| Земельный( лесной участок) |            | :ЗУ38      |               |               |
| Площадь полигона,(кв.м):   |            | 129.44     |               |               |
| Периметр,(м):              |            | 52.00      |               |               |
| № точки                    | X (север)  | Y (восток) | Широта        | Долгота       |
| 275                        | 7331634.00 | 5457690.03 | 66° 10' 19.4" | 57° 18' 37.7" |
| 276                        | 7331633.03 | 5457700.41 | 66° 10' 19.4" | 57° 18' 38.6" |
| 277                        | 7331615.55 | 5457692.70 | 66° 10' 18.8" | 57° 18' 37.9" |
| 274                        | 7331615.33 | 5457688.94 | 66° 10' 18.8" | 57° 18' 37.6" |
| 275                        | 7331634.00 | 5457690.03 | 66° 10' 19.4" | 57° 18' 37.7" |
| Земельный( лесной участок) |            | :ЗУ39      |               |               |
| Площадь полигона,(кв.м):   |            | 626.47     |               |               |

|              |              |              |
|--------------|--------------|--------------|
| Инв. № подл. | Подп. и дата | Взам. инв. № |
|              |              |              |

|     |        |      |       |       |      |
|-----|--------|------|-------|-------|------|
| Изм | Кол.уч | Лист | № док | Подп. | Дата |
|-----|--------|------|-------|-------|------|

6686-ПМТ

Лист

|                            |            |            |               |               |
|----------------------------|------------|------------|---------------|---------------|
| Периметр,(м):              |            | 117.55     |               |               |
| № точки                    | X (север)  | Y (восток) | Широта        | Долгота       |
| 278                        | 7331653.97 | 5457691.21 | 66° 10' 20.0" | 57° 18' 37.9" |
| 279                        | 7331683.32 | 5457692.94 | 66° 10' 21.0" | 57° 18' 38.0" |
| 280                        | 7331687.34 | 5457695.10 | 66° 10' 21.1" | 57° 18' 38.2" |
| 281                        | 7331695.78 | 5457712.90 | 66° 10' 21.4" | 57° 18' 39.7" |
| 282                        | 7331693.24 | 5457712.74 | 66° 10' 21.3" | 57° 18' 39.6" |
| 283                        | 7331690.98 | 5457712.60 | 66° 10' 21.2" | 57° 18' 39.6" |
| 284                        | 7331690.51 | 5457711.41 | 66° 10' 21.2" | 57° 18' 39.5" |
| 285                        | 7331689.50 | 5457708.81 | 66° 10' 21.2" | 57° 18' 39.3" |
| 286                        | 7331689.39 | 5457708.53 | 66° 10' 21.2" | 57° 18' 39.3" |
| 287                        | 7331687.91 | 5457708.81 | 66° 10' 21.1" | 57° 18' 39.3" |
| 288                        | 7331652.35 | 5457708.78 | 66° 10' 20.0" | 57° 18' 39.3" |
| 278                        | 7331653.97 | 5457691.21 | 66° 10' 20.0" | 57° 18' 37.9" |
| Земельный( лесной участок) |            | :3У39.1    |               |               |
| Площадь полигона,(кв.м):   |            | 4.86       |               |               |
| Периметр,(м):              |            | 8.82       |               |               |
| № точки                    | X (север)  | Y (восток) | Широта        | Долгота       |
| 289                        | 7331662.15 | 5457693.03 | 66° 10' 20.3" | 57° 18' 38.0" |
| 290                        | 7331662.59 | 5457695.19 | 66° 10' 20.3" | 57° 18' 38.2" |
| 291                        | 7331660.43 | 5457695.63 | 66° 10' 20.2" | 57° 18' 38.2" |
| 292                        | 7331659.99 | 5457693.47 | 66° 10' 20.2" | 57° 18' 38.0" |
| 289                        | 7331662.15 | 5457693.03 | 66° 10' 20.3" | 57° 18' 38.0" |
| Земельный( лесной участок) |            | :3У39.2    |               |               |
| Площадь полигона,(кв.м):   |            | 9.21       |               |               |
| Периметр,(м):              |            | 12.76      |               |               |
| № точки                    | X (север)  | Y (восток) | Широта        | Долгота       |
| 293                        | 7331664.71 | 5457704.54 | 66° 10' 20.4" | 57° 18' 38.9" |
| 294                        | 7331665.05 | 5457708.79 | 66° 10' 20.4" | 57° 18' 39.3" |
| 295                        | 7331662.83 | 5457708.78 | 66° 10' 20.3" | 57° 18' 39.3" |
| 296                        | 7331662.51 | 5457704.72 | 66° 10' 20.3" | 57° 18' 38.9" |
| 293                        | 7331664.71 | 5457704.54 | 66° 10' 20.4" | 57° 18' 38.9" |
| Земельный( лесной участок) |            | :3У40      |               |               |
| Площадь полигона,(кв.м):   |            | 1239.10    |               |               |
| Периметр,(м):              |            | 242.87     |               |               |
| № точки                    | X (север)  | Y (восток) | Широта        | Долгота       |
| 298                        | 7331789.82 | 5457706.32 | 66° 10' 24.4" | 57° 18' 39.3" |
| 299                        | 7331792.16 | 5457707.59 | 66° 10' 24.5" | 57° 18' 39.4" |
| 300                        | 7331796.22 | 5457709.76 | 66° 10' 24.6" | 57° 18' 39.6" |
| 301                        | 7331780.28 | 5457731.85 | 66° 10' 24.1" | 57° 18' 41.3" |
| 302                        | 7331749.39 | 5457715.21 | 66° 10' 23.1" | 57° 18' 39.9" |
| 303                        | 7331744.17 | 5457715.36 | 66° 10' 22.9" | 57° 18' 39.9" |
| 304                        | 7331740.76 | 5457715.41 | 66° 10' 22.8" | 57° 18' 39.9" |
| 305                        | 7331737.37 | 5457715.36 | 66° 10' 22.7" | 57° 18' 39.9" |
| 306                        | 7331737.29 | 5457715.36 | 66° 10' 22.7" | 57° 18' 39.9" |
| 307                        | 7331734.41 | 5457700.05 | 66° 10' 22.6" | 57° 18' 38.7" |
| 308                        | 7331706.70 | 5457705.27 | 66° 10' 21.7" | 57° 18' 39.1" |

|              |              |              |
|--------------|--------------|--------------|
| Инв. № подл. | Подп. и дата | Взам. инв. № |
|              |              |              |

|     |        |      |       |       |      |          |      |
|-----|--------|------|-------|-------|------|----------|------|
| Изм | Кол.уч | Лист | № док | Подп. | Дата | 6686-ПМТ | Лист |
|     |        |      |       |       |      |          |      |

|                            |            |            |               |               |
|----------------------------|------------|------------|---------------|---------------|
| 309                        | 7331707.96 | 5457708.87 | 66° 10' 21.8" | 57° 18' 39.3" |
| 310                        | 7331707.62 | 5457708.87 | 66° 10' 21.8" | 57° 18' 39.3" |
| 311                        | 7331709.31 | 5457713.71 | 66° 10' 21.8" | 57° 18' 39.7" |
| 312                        | 7331707.14 | 5457713.58 | 66° 10' 21.7" | 57° 18' 39.7" |
| 313                        | 7331702.40 | 5457698.61 | 66° 10' 21.6" | 57° 18' 38.5" |
| 297                        | 7331703.34 | 5457695.66 | 66° 10' 21.6" | 57° 18' 38.3" |
| 298                        | 7331789.82 | 5457706.32 | 66° 10' 24.4" | 57° 18' 39.3" |
| Земельный( лесной участок) |            | :ЗУ41      |               |               |
| Площадь полигона,(кв.м):   |            | 33.78      |               |               |
| Периметр,(м):              |            | 67.35      |               |               |
| № точки                    | X (север)  | Y (восток) | Широта        | Долгота       |
| 314                        | 7331811.87 | 5457753.55 | 66° 10' 25.1" | 57° 18' 43.1" |
| 315                        | 7331842.97 | 5457763.27 | 66° 10' 26.1" | 57° 18' 43.9" |
| 316                        | 7331843.18 | 5457763.94 | 66° 10' 26.1" | 57° 18' 44.0" |
| 317                        | 7331843.25 | 5457764.19 | 66° 10' 26.1" | 57° 18' 44.0" |
| 318                        | 7331812.32 | 5457755.03 | 66° 10' 25.1" | 57° 18' 43.2" |
| 319                        | 7331812.15 | 5457754.47 | 66° 10' 25.1" | 57° 18' 43.2" |
| 314                        | 7331811.87 | 5457753.55 | 66° 10' 25.1" | 57° 18' 43.1" |
| Земельный( лесной участок) |            | :ЗУ42      |               |               |
| Площадь полигона,(кв.м):   |            | 883.25     |               |               |
| Периметр,(м):              |            | 155.91     |               |               |
| № точки                    | X (север)  | Y (восток) | Широта        | Долгота       |
| 320                        | 7331831.37 | 5457781.55 | 66° 10' 25.7" | 57° 18' 45.3" |
| 321                        | 7331883.98 | 5457797.10 | 66° 10' 27.4" | 57° 18' 46.7" |
| 322                        | 7331898.38 | 5457803.52 | 66° 10' 27.8" | 57° 18' 47.2" |
| 323                        | 7331895.17 | 5457806.91 | 66° 10' 27.7" | 57° 18' 47.5" |
| 324                        | 7331891.57 | 5457810.73 | 66° 10' 27.6" | 57° 18' 47.8" |
| 325                        | 7331887.55 | 5457811.48 | 66° 10' 27.5" | 57° 18' 47.8" |
| 326                        | 7331853.10 | 5457803.34 | 66° 10' 26.4" | 57° 18' 47.1" |
| 327                        | 7331836.06 | 5457799.31 | 66° 10' 25.8" | 57° 18' 46.8" |
| 320                        | 7331831.37 | 5457781.55 | 66° 10' 25.7" | 57° 18' 45.3" |
| Земельный( лесной участок) |            | :ЗУ43      |               |               |
| Площадь полигона,(кв.м):   |            | 32.15      |               |               |
| Периметр,(м):              |            | 39.05      |               |               |
| № точки                    | X (север)  | Y (восток) | Широта        | Долгота       |
| 328                        | 7331930.36 | 5457777.28 | 66° 10' 28.9" | 57° 18' 45.2" |
| 329                        | 7331946.26 | 5457785.84 | 66° 10' 29.4" | 57° 18' 45.9" |
| 330                        | 7331945.01 | 5457787.90 | 66° 10' 29.4" | 57° 18' 46.0" |
| 331                        | 7331930.70 | 5457778.95 | 66° 10' 28.9" | 57° 18' 45.3" |
| 328                        | 7331930.36 | 5457777.28 | 66° 10' 28.9" | 57° 18' 45.2" |
| Земельный( лесной участок) |            | :ЗУ44      |               |               |
| Площадь полигона,(кв.м):   |            | 152.51     |               |               |
| Периметр,(м):              |            | 115.62     |               |               |
| № точки                    | X (север)  | Y (восток) | Широта        | Долгота       |
| 332                        | 7332002.98 | 5457815.77 | 66° 10' 31.2" | 57° 18' 48.4" |
| 333                        | 7332021.83 | 5457825.53 | 66° 10' 31.8" | 57° 18' 49.2" |

|              |  |
|--------------|--|
| Взам. инв. № |  |
| Подп. и дата |  |
| Инв. № подл. |  |

|     |        |      |       |       |      |
|-----|--------|------|-------|-------|------|
| Изм | Кол.уч | Лист | № док | Подп. | Дата |
|-----|--------|------|-------|-------|------|

6686-ПМТ

Лист

|                            |            |            |               |               |
|----------------------------|------------|------------|---------------|---------------|
| 334                        | 7332027.62 | 5457828.72 | 66° 10' 32.0" | 57° 18' 49.4" |
| 335                        | 7332051.58 | 5457841.45 | 66° 10' 32.8" | 57° 18' 50.5" |
| 336                        | 7332049.04 | 5457846.24 | 66° 10' 32.7" | 57° 18' 50.9" |
| 332                        | 7332002.98 | 5457815.77 | 66° 10' 31.2" | 57° 18' 48.4" |
| Земельный( лесной участок) |            | :ЗУ45      |               |               |
| Площадь полигона,(кв.м):   |            | 329.97     |               |               |
| Периметр,(м):              |            | 94.61      |               |               |
| № точки                    | X (север)  | Y (восток) | Широта        | Долгота       |
| 337                        | 7332179.83 | 5457805.51 | 66° 10' 36.9" | 57° 18' 47.8" |
| 338                        | 7332180.35 | 5457808.48 | 66° 10' 36.9" | 57° 18' 48.1" |
| 339                        | 7332180.84 | 5457811.25 | 66° 10' 37.0" | 57° 18' 48.3" |
| 340                        | 7332159.91 | 5457816.13 | 66° 10' 36.3" | 57° 18' 48.6" |
| 341                        | 7332139.67 | 5457818.03 | 66° 10' 35.6" | 57° 18' 48.8" |
| 342                        | 7332139.75 | 5457812.19 | 66° 10' 35.6" | 57° 18' 48.3" |
| 343                        | 7332153.97 | 5457806.72 | 66° 10' 36.1" | 57° 18' 47.9" |
| 337                        | 7332179.83 | 5457805.51 | 66° 10' 36.9" | 57° 18' 47.8" |
| Земельный( лесной участок) |            | :ЗУ46      |               |               |
| Площадь полигона,(кв.м):   |            | 1163.85    |               |               |
| Периметр,(м):              |            | 249.53     |               |               |
| № точки                    | X (север)  | Y (восток) | Широта        | Долгота       |
| 344                        | 7332299.78 | 5457821.57 | 66° 10' 40.8" | 57° 18' 49.3" |
| 345                        | 7332303.27 | 5457833.76 | 66° 10' 40.9" | 57° 18' 50.3" |
| 346                        | 7332220.81 | 5457848.13 | 66° 10' 38.2" | 57° 18' 51.3" |
| 347                        | 7332209.99 | 5457850.02 | 66° 10' 37.9" | 57° 18' 51.4" |
| 348                        | 7332185.24 | 5457845.23 | 66° 10' 37.1" | 57° 18' 51.0" |
| 344                        | 7332299.78 | 5457821.57 | 66° 10' 40.8" | 57° 18' 49.3" |
| Земельный( лесной участок) |            | :ЗУ47      |               |               |
| Площадь полигона,(кв.м):   |            | 176.89     |               |               |
| Периметр,(м):              |            | 84.96      |               |               |
| № точки                    | X (север)  | Y (восток) | Широта        | Долгота       |
| 349                        | 7332369.35 | 5457755.78 | 66° 10' 43.1" | 57° 18' 44.2" |
| 350                        | 7332394.99 | 5457761.03 | 66° 10' 43.9" | 57° 18' 44.6" |
| 351                        | 7332407.24 | 5457765.48 | 66° 10' 44.3" | 57° 18' 45.0" |
| 352                        | 7332405.98 | 5457768.92 | 66° 10' 44.3" | 57° 18' 45.3" |
| 353                        | 7332405.23 | 5457770.96 | 66° 10' 44.2" | 57° 18' 45.4" |
| 354                        | 7332404.92 | 5457770.96 | 66° 10' 44.2" | 57° 18' 45.4" |
| 355                        | 7332370.01 | 5457758.09 | 66° 10' 43.1" | 57° 18' 44.4" |
| 349                        | 7332369.35 | 5457755.78 | 66° 10' 43.1" | 57° 18' 44.2" |
| Земельный( лесной участок) |            | :ЗУ48      |               |               |
| Площадь полигона,(кв.м):   |            | 1806.69    |               |               |
| Периметр,(м):              |            | 191.83     |               |               |
| № точки                    | X (север)  | Y (восток) | Широта        | Долгота       |
| 356                        | 7332422.22 | 5457729.11 | 66° 10' 44.8" | 57° 18' 42.1" |
| 357                        | 7332456.67 | 5457741.72 | 66° 10' 45.9" | 57° 18' 43.2" |
| 358                        | 7332464.17 | 5457740.41 | 66° 10' 46.2" | 57° 18' 43.1" |
| 359                        | 7332468.16 | 5457742.47 | 66° 10' 46.3" | 57° 18' 43.3" |

|              |  |
|--------------|--|
| Взам. инв. № |  |
| Подп. и дата |  |
| Инв. № подл. |  |

|     |        |      |       |       |      |
|-----|--------|------|-------|-------|------|
| Изм | Кол.уч | Лист | № док | Подп. | Дата |
|-----|--------|------|-------|-------|------|

6686-ПМТ

Лист



|                            |            |            |               |               |
|----------------------------|------------|------------|---------------|---------------|
| 360                        | 7332467.02 | 5457767.32 | 66° 10' 46.2" | 57° 18' 45.3" |
| 361                        | 7332461.85 | 5457768.22 | 66° 10' 46.1" | 57° 18' 45.3" |
| 362                        | 7332457.63 | 5457768.95 | 66° 10' 45.9" | 57° 18' 45.4" |
| 363                        | 7332396.43 | 5457747.10 | 66° 10' 44.0" | 57° 18' 43.5" |
| 364                        | 7332396.17 | 5457729.50 | 66° 10' 44.0" | 57° 18' 42.1" |
| 356                        | 7332422.22 | 5457729.11 | 66° 10' 44.8" | 57° 18' 42.1" |
| Земельный( лесной участок) |            | :ЗУ49      |               |               |
| Площадь полигона,(кв.м):   |            | 2722.49    |               |               |
| Периметр,(м):              |            | 263.96     |               |               |
| № точки                    | Х (север)  | У (восток) | Широта        | Долгота       |
| 365                        | 7332568.91 | 5457779.70 | 66° 10' 49.5" | 57° 18' 46.4" |
| 366                        | 7332595.62 | 5457789.31 | 66° 10' 50.4" | 57° 18' 47.2" |
| 367                        | 7332596.16 | 5457789.51 | 66° 10' 50.4" | 57° 18' 47.2" |
| 368                        | 7332596.69 | 5457789.71 | 66° 10' 50.4" | 57° 18' 47.2" |
| 369                        | 7332597.23 | 5457789.90 | 66° 10' 50.4" | 57° 18' 47.3" |
| 370                        | 7332643.30 | 5457807.26 | 66° 10' 51.9" | 57° 18' 48.7" |
| 371                        | 7332635.34 | 5457831.00 | 66° 10' 51.6" | 57° 18' 50.6" |
| 372                        | 7332630.95 | 5457829.53 | 66° 10' 51.5" | 57° 18' 50.5" |
| 373                        | 7332630.53 | 5457830.67 | 66° 10' 51.5" | 57° 18' 50.6" |
| 374                        | 7332598.87 | 5457819.37 | 66° 10' 50.4" | 57° 18' 49.6" |
| 375                        | 7332587.70 | 5457815.16 | 66° 10' 50.1" | 57° 18' 49.3" |
| 376                        | 7332587.29 | 5457815.02 | 66° 10' 50.1" | 57° 18' 49.3" |
| 377                        | 7332586.89 | 5457814.87 | 66° 10' 50.1" | 57° 18' 49.2" |
| 378                        | 7332586.48 | 5457814.72 | 66° 10' 50.1" | 57° 18' 49.2" |
| 379                        | 7332529.91 | 5457794.37 | 66° 10' 48.2" | 57° 18' 47.5" |
| 380                        | 7332531.81 | 5457785.31 | 66° 10' 48.3" | 57° 18' 46.8" |
| 365                        | 7332568.91 | 5457779.70 | 66° 10' 49.5" | 57° 18' 46.4" |
| Земельный( лесной участок) |            | :ЗУ50      |               |               |
| Площадь полигона,(кв.м):   |            | 162.09     |               |               |
| Периметр,(м):              |            | 131.28     |               |               |
| № точки                    | Х (север)  | У (восток) | Широта        | Долгота       |
| 381                        | 7333375.12 | 5458214.86 | 66° 11' 15.2" | 57° 19' 22.5" |
| 382                        | 7333375.94 | 5458218.90 | 66° 11' 15.3" | 57° 19' 22.8" |
| 383                        | 7333356.36 | 5458222.89 | 66° 11' 14.6" | 57° 19' 23.1" |
| 384                        | 7333364.29 | 5458261.86 | 66° 11' 14.9" | 57° 19' 26.2" |
| 385                        | 7333362.67 | 5458262.19 | 66° 11' 14.8" | 57° 19' 26.2" |
| 386                        | 7333353.54 | 5458219.47 | 66° 11' 14.5" | 57° 19' 22.8" |
| 381                        | 7333375.12 | 5458214.86 | 66° 11' 15.2" | 57° 19' 22.5" |
| Земельный( лесной участок) |            | :ЗУ51      |               |               |
| Площадь полигона,(кв.м):   |            | 250.35     |               |               |
| Периметр,(м):              |            | 69.16      |               |               |
| № точки                    | Х (север)  | У (восток) | Широта        | Долгота       |
| 387                        | 7333409.91 | 5458207.43 | 66° 11' 16.4" | 57° 19' 21.9" |
| 388                        | 7333412.24 | 5458218.29 | 66° 11' 16.4" | 57° 19' 22.8" |
| 389                        | 7333391.86 | 5458226.40 | 66° 11' 15.8" | 57° 19' 23.4" |
| 390                        | 7333391.29 | 5458224.39 | 66° 11' 15.8" | 57° 19' 23.3" |
| 391                        | 7333393.62 | 5458223.55 | 66° 11' 15.8" | 57° 19' 23.2" |

|              |  |
|--------------|--|
| Взам. инв. № |  |
| Подп. и дата |  |
| Инв. № подл. |  |

|     |        |      |       |       |      |
|-----|--------|------|-------|-------|------|
| Изм | Кол.уч | Лист | № док | Подп. | Дата |
|-----|--------|------|-------|-------|------|

6686-ПМТ

Лист

|                            |            |            |               |               |
|----------------------------|------------|------------|---------------|---------------|
| 392                        | 7333391.15 | 5458211.43 | 66° 11' 15.8" | 57° 19' 22.2" |
| 387                        | 7333409.91 | 5458207.43 | 66° 11' 16.4" | 57° 19' 21.9" |
| Земельный( лесной участок) |            | :ЗУ52      |               |               |
| Площадь полигона,(кв.м):   |            | 613.41     |               |               |
| Периметр,(м):              |            | 110.57     |               |               |
| № точки                    | X (север)  | Y (восток) | Широта        | Долгота       |
| 393                        | 7333386.26 | 5458277.79 | 66° 11' 15.6" | 57° 19' 27.5" |
| 394                        | 7333395.97 | 5458317.63 | 66° 11' 15.8" | 57° 19' 30.7" |
| 395                        | 7333370.99 | 5458301.10 | 66° 11' 15.0" | 57° 19' 29.3" |
| 396                        | 7333366.85 | 5458281.74 | 66° 11' 14.9" | 57° 19' 27.8" |
| 393                        | 7333386.26 | 5458277.79 | 66° 11' 15.6" | 57° 19' 27.5" |
| Земельный( лесной участок) |            | :ЗУ53      |               |               |
| Площадь полигона,(кв.м):   |            | 41.93      |               |               |
| Периметр,(м):              |            | 80.86      |               |               |
| № точки                    | X (север)  | Y (восток) | Широта        | Долгота       |
| 397                        | 7333372.56 | 5458335.36 | 66° 11' 15.1" | 57° 19' 32.1" |
| 398                        | 7333382.58 | 5458341.91 | 66° 11' 15.4" | 57° 19' 32.6" |
| 399                        | 7333404.92 | 5458358.17 | 66° 11' 16.1" | 57° 19' 34.0" |
| 400                        | 7333371.64 | 5458336.79 | 66° 11' 15.0" | 57° 19' 32.2" |
| 397                        | 7333372.56 | 5458335.36 | 66° 11' 15.1" | 57° 19' 32.1" |
| Земельный( лесной участок) |            | :ЗУ54      |               |               |
| Площадь полигона,(кв.м):   |            | 258.98     |               |               |
| Периметр,(м):              |            | 172.66     |               |               |
| № точки                    | X (север)  | Y (восток) | Широта        | Долгота       |
| 401                        | 7333361.63 | 5458352.23 | 66° 11' 14.7" | 57° 19' 33.4" |
| 402                        | 7333432.38 | 5458397.77 | 66° 11' 17.0" | 57° 19' 37.2" |
| 403                        | 7333427.86 | 5458398.63 | 66° 11' 16.8" | 57° 19' 37.2" |
| 404                        | 7333359.94 | 5458354.84 | 66° 11' 14.7" | 57° 19' 33.6" |
| 401                        | 7333361.63 | 5458352.23 | 66° 11' 14.7" | 57° 19' 33.4" |
| Земельный( лесной участок) |            | :ЗУ55      |               |               |
| Площадь полигона,(кв.м):   |            | 56.34      |               |               |
| Периметр,(м):              |            | 62.13      |               |               |
| № точки                    | X (север)  | Y (восток) | Широта        | Долгота       |
| 405                        | 7333438.88 | 5458380.02 | 66° 11' 17.2" | 57° 19' 35.8" |
| 406                        | 7333461.08 | 5458389.68 | 66° 11' 17.9" | 57° 19' 36.6" |
| 407                        | 7333466.90 | 5458391.20 | 66° 11' 18.1" | 57° 19' 36.7" |
| 408                        | 7333458.72 | 5458392.76 | 66° 11' 17.8" | 57° 19' 36.8" |
| 405                        | 7333438.88 | 5458380.02 | 66° 11' 17.2" | 57° 19' 35.8" |
| Земельный( лесной участок) |            | :ЗУ56      |               |               |
| Площадь полигона,(кв.м):   |            | 74.66      |               |               |
| Периметр,(м):              |            | 45.18      |               |               |
| № точки                    | X (север)  | Y (восток) | Широта        | Долгота       |
| 409                        | 7333467.39 | 5458391.11 | 66° 11' 18.1" | 57° 19' 36.7" |
| 410                        | 7333477.74 | 5458397.36 | 66° 11' 18.4" | 57° 19' 37.2" |
| 411                        | 7333477.74 | 5458400.64 | 66° 11' 18.4" | 57° 19' 37.5" |
| 412                        | 7333473.47 | 5458400.43 | 66° 11' 18.3" | 57° 19' 37.5" |

|              |  |
|--------------|--|
| Взам. инв. № |  |
| Подп. и дата |  |
| Инв. № подл. |  |

|     |        |      |       |       |      |
|-----|--------|------|-------|-------|------|
| Изм | Кол.уч | Лист | № док | Подп. | Дата |
|     |        |      |       |       |      |

6686-ПМТ

Лист

|                            |            |            |               |               |
|----------------------------|------------|------------|---------------|---------------|
| 413                        | 7333465.70 | 5458395.44 | 66° 11' 18.0" | 57° 19' 37.0" |
| 408                        | 7333458.72 | 5458392.76 | 66° 11' 17.8" | 57° 19' 36.8" |
| 407                        | 7333466.90 | 5458391.20 | 66° 11' 18.1" | 57° 19' 36.7" |
| 409                        | 7333467.39 | 5458391.11 | 66° 11' 18.1" | 57° 19' 36.7" |
| Земельный( лесной участок) |            | :3У57      |               |               |
| Площадь полигона,(кв.м):   |            | 223.04     |               |               |
| Периметр,(м):              |            | 112.02     |               |               |
| № точки                    | X (север)  | Y (восток) | Широта        | Долгота       |
| 402                        | 7333432.38 | 5458397.77 | 66° 11' 17.0" | 57° 19' 37.2" |
| 414                        | 7333467.37 | 5458420.29 | 66° 11' 18.1" | 57° 19' 39.0" |
| 415                        | 7333471.67 | 5458420.50 | 66° 11' 18.2" | 57° 19' 39.1" |
| 416                        | 7333471.66 | 5458427.20 | 66° 11' 18.2" | 57° 19' 39.6" |
| 417                        | 7333466.36 | 5458426.95 | 66° 11' 18.0" | 57° 19' 39.6" |
| 418                        | 7333450.74 | 5458416.87 | 66° 11' 17.5" | 57° 19' 38.7" |
| 419                        | 7333450.74 | 5458412.96 | 66° 11' 17.5" | 57° 19' 38.4" |
| 403                        | 7333427.86 | 5458398.63 | 66° 11' 16.8" | 57° 19' 37.2" |
| 402                        | 7333432.38 | 5458397.77 | 66° 11' 17.0" | 57° 19' 37.2" |
| Земельный( лесной участок) |            | :3У58      |               |               |
| Площадь полигона,(кв.м):   |            | 24.08      |               |               |
| Периметр,(м):              |            | 33.97      |               |               |
| № точки                    | X (север)  | Y (восток) | Широта        | Долгота       |
| 420                        | 7333491.33 | 5458406.22 | 66° 11' 18.9" | 57° 19' 37.9" |
| 421                        | 7333494.14 | 5458406.33 | 66° 11' 19.0" | 57° 19' 38.0" |
| 422                        | 7333494.33 | 5458421.58 | 66° 11' 18.9" | 57° 19' 39.2" |
| 423                        | 7333493.99 | 5458421.56 | 66° 11' 18.9" | 57° 19' 39.2" |
| 424                        | 7333493.09 | 5458416.43 | 66° 11' 18.9" | 57° 19' 38.8" |
| 420                        | 7333491.33 | 5458406.22 | 66° 11' 18.9" | 57° 19' 37.9" |
| Земельный( лесной участок) |            | :3У59      |               |               |
| Площадь полигона,(кв.м):   |            | 7.43       |               |               |
| Периметр,(м):              |            | 20.90      |               |               |
| № точки                    | X (север)  | Y (восток) | Широта        | Долгота       |
| 425                        | 7333494.35 | 5458423.73 | 66° 11' 18.9" | 57° 19' 39.3" |
| 426                        | 7333496.01 | 5458433.35 | 66° 11' 19.0" | 57° 19' 40.1" |
| 427                        | 7333494.46 | 5458433.32 | 66° 11' 18.9" | 57° 19' 40.1" |
| 425                        | 7333494.35 | 5458423.73 | 66° 11' 18.9" | 57° 19' 39.3" |
| Земельный( лесной участок) |            | :3У60      |               |               |
| Площадь полигона,(кв.м):   |            | 523.94     |               |               |
| Периметр,(м):              |            | 139.15     |               |               |
| № точки                    | X (север)  | Y (восток) | Широта        | Долгота       |
| 428                        | 7333538.12 | 5458407.99 | 66° 11' 20.4" | 57° 19' 38.2" |
| 429                        | 7333547.66 | 5458408.34 | 66° 11' 20.7" | 57° 19' 38.2" |
| 430                        | 7333555.80 | 5458441.80 | 66° 11' 20.9" | 57° 19' 40.9" |
| 431                        | 7333550.07 | 5458443.60 | 66° 11' 20.7" | 57° 19' 41.0" |
| 432                        | 7333551.61 | 5458450.16 | 66° 11' 20.8" | 57° 19' 41.6" |
| 433                        | 7333545.95 | 5458451.60 | 66° 11' 20.6" | 57° 19' 41.7" |
| 434                        | 7333540.52 | 5458430.35 | 66° 11' 20.4" | 57° 19' 40.0" |

|              |  |
|--------------|--|
| Взам. инв. № |  |
| Подп. и дата |  |
| Инв. № подл. |  |

|     |        |      |       |       |      |
|-----|--------|------|-------|-------|------|
| Изм | Кол.уч | Лист | № док | Подп. | Дата |
|-----|--------|------|-------|-------|------|

6686-ПМТ

Лист

|                            |            |            |               |               |
|----------------------------|------------|------------|---------------|---------------|
| 435                        | 7333525.65 | 5458429.65 | 66° 11' 20.0" | 57° 19' 39.9" |
| 436                        | 7333525.36 | 5458423.14 | 66° 11' 19.9" | 57° 19' 39.3" |
| 437                        | 7333542.12 | 5458423.96 | 66° 11' 20.5" | 57° 19' 39.4" |
| 428                        | 7333538.12 | 5458407.99 | 66° 11' 20.4" | 57° 19' 38.2" |
| Земельный( лесной участок) |            | :ЗУ61      |               |               |
| Площадь полигона,(кв.м):   |            | 221.60     |               |               |
| Периметр,(м):              |            | 101.40     |               |               |
| № точки                    | X (север)  | Y (восток) | Широта        | Долгота       |
| 438                        | 7333549.72 | 5458408.43 | 66° 11' 20.7" | 57° 19' 38.2" |
| 439                        | 7333555.02 | 5458408.63 | 66° 11' 20.9" | 57° 19' 38.2" |
| 440                        | 7333563.77 | 5458447.08 | 66° 11' 21.2" | 57° 19' 41.3" |
| 441                        | 7333559.47 | 5458448.16 | 66° 11' 21.0" | 57° 19' 41.4" |
| 442                        | 7333559.45 | 5458448.10 | 66° 11' 21.0" | 57° 19' 41.4" |
| 443                        | 7333553.44 | 5458449.15 | 66° 11' 20.8" | 57° 19' 41.5" |
| 444                        | 7333552.45 | 5458444.95 | 66° 11' 20.8" | 57° 19' 41.1" |
| 445                        | 7333558.17 | 5458443.18 | 66° 11' 21.0" | 57° 19' 41.0" |
| 438                        | 7333549.72 | 5458408.43 | 66° 11' 20.7" | 57° 19' 38.2" |
| Земельный( лесной участок) |            | :ЗУ62      |               |               |
| Площадь полигона,(кв.м):   |            | 246.00     |               |               |
| Периметр,(м):              |            | 169.95     |               |               |
| № точки                    | X (север)  | Y (восток) | Широта        | Долгота       |
| 446                        | 7333569.10 | 5458470.46 | 66° 11' 21.3" | 57° 19' 43.2" |
| 447                        | 7333587.33 | 5458550.55 | 66° 11' 21.9" | 57° 19' 49.6" |
| 448                        | 7333585.23 | 5458550.76 | 66° 11' 21.8" | 57° 19' 49.6" |
| 449                        | 7333565.31 | 5458471.43 | 66° 11' 21.2" | 57° 19' 43.3" |
| 446                        | 7333569.10 | 5458470.46 | 66° 11' 21.3" | 57° 19' 43.2" |
| Земельный( лесной участок) |            | :ЗУ63      |               |               |
| Площадь полигона,(кв.м):   |            | 1758.12    |               |               |
| Периметр,(м):              |            | 204.35     |               |               |
| № точки                    | X (север)  | Y (восток) | Широта        | Долгота       |
| 450                        | 7333563.37 | 5458471.93 | 66° 11' 21.1" | 57° 19' 43.3" |
| 451                        | 7333583.21 | 5458550.96 | 66° 11' 21.7" | 57° 19' 49.7" |
| 452                        | 7333574.85 | 5458551.78 | 66° 11' 21.5" | 57° 19' 49.7" |
| 453                        | 7333560.41 | 5458553.96 | 66° 11' 21.0" | 57° 19' 49.9" |
| 454                        | 7333542.93 | 5458477.16 | 66° 11' 20.5" | 57° 19' 43.7" |
| 450                        | 7333563.37 | 5458471.93 | 66° 11' 21.1" | 57° 19' 43.3" |
| Земельный( лесной участок) |            | :ЗУ64      |               |               |
| Площадь полигона,(кв.м):   |            | 442.27     |               |               |
| Периметр,(м):              |            | 95.45      |               |               |
| № точки                    | X (север)  | Y (восток) | Широта        | Долгота       |
| 455                        | 7333586.40 | 5458563.68 | 66° 11' 21.8" | 57° 19' 50.7" |
| 456                        | 7333591.59 | 5458584.36 | 66° 11' 22.0" | 57° 19' 52.3" |
| 457                        | 7333581.91 | 5458587.09 | 66° 11' 21.7" | 57° 19' 52.5" |
| 458                        | 7333583.45 | 5458594.07 | 66° 11' 21.7" | 57° 19' 53.1" |
| 459                        | 7333576.50 | 5458597.74 | 66° 11' 21.5" | 57° 19' 53.4" |
| 460                        | 7333569.98 | 5458565.91 | 66° 11' 21.3" | 57° 19' 50.8" |

|              |  |
|--------------|--|
| Взам. инв. № |  |
| Подп. и дата |  |
| Инв. № подл. |  |

|     |        |      |       |       |      |
|-----|--------|------|-------|-------|------|
| Изм | Кол.уч | Лист | № док | Подп. | Дата |
|-----|--------|------|-------|-------|------|

6686-ПМТ

Лист

|                            |            |            |               |               |
|----------------------------|------------|------------|---------------|---------------|
| 455                        | 7333586.40 | 5458563.68 | 66° 11' 21.8" | 57° 19' 50.7" |
| Земельный( лесной участок) |            | :ЗУ65      |               |               |
| Площадь полигона,(кв.м):   |            | 75.08      |               |               |
| Периметр,(м):              |            | 76.39      |               |               |
| № точки                    | X (север)  | Y (восток) | Широта        | Долгота       |
| 461                        | 7333589.77 | 5458563.23 | 66° 11' 21.9" | 57° 19' 50.6" |
| 462                        | 7333590.27 | 5458563.44 | 66° 11' 22.0" | 57° 19' 50.7" |
| 463                        | 7333595.76 | 5458587.57 | 66° 11' 22.1" | 57° 19' 52.6" |
| 464                        | 7333585.30 | 5458593.10 | 66° 11' 21.8" | 57° 19' 53.0" |
| 465                        | 7333584.28 | 5458588.50 | 66° 11' 21.7" | 57° 19' 52.7" |
| 466                        | 7333594.02 | 5458585.77 | 66° 11' 22.1" | 57° 19' 52.5" |
| 467                        | 7333588.40 | 5458563.41 | 66° 11' 21.9" | 57° 19' 50.7" |
| 461                        | 7333589.77 | 5458563.23 | 66° 11' 21.9" | 57° 19' 50.6" |
| Земельный( лесной участок) |            | :ЗУ66      |               |               |
| Площадь полигона,(кв.м):   |            | 224.49     |               |               |
| Периметр,(м):              |            | 65.91      |               |               |
| № точки                    | X (север)  | Y (восток) | Широта        | Долгота       |
| 468                        | 7333550.87 | 5458580.73 | 66° 11' 20.7" | 57° 19' 52.0" |
| 469                        | 7333553.72 | 5458593.35 | 66° 11' 20.8" | 57° 19' 53.0" |
| 470                        | 7333531.73 | 5458598.38 | 66° 11' 20.0" | 57° 19' 53.4" |
| 471                        | 7333530.05 | 5458591.72 | 66° 11' 20.0" | 57° 19' 52.8" |
| 468                        | 7333550.87 | 5458580.73 | 66° 11' 20.7" | 57° 19' 52.0" |
| Земельный( лесной участок) |            | :ЗУ67      |               |               |
| Площадь полигона,(кв.м):   |            | 1496.73    |               |               |
| Периметр,(м):              |            | 243.29     |               |               |
| № точки                    | X (север)  | Y (восток) | Широта        | Долгота       |
| 472                        | 7333741.86 | 5459338.58 | 66° 11' 26.3" | 57° 20' 52.8" |
| 473                        | 7333746.04 | 5459352.63 | 66° 11' 26.4" | 57° 20' 53.9" |
| 474                        | 7333642.08 | 5459377.69 | 66° 11' 23.1" | 57° 20' 55.8" |
| 475                        | 7333636.87 | 5459365.42 | 66° 11' 22.9" | 57° 20' 54.8" |
| 472                        | 7333741.86 | 5459338.58 | 66° 11' 26.3" | 57° 20' 52.8" |
| Земельный( лесной участок) |            | :ЗУ68      |               |               |
| Площадь полигона,(кв.м):   |            | 213.00     |               |               |
| Периметр,(м):              |            | 70.48      |               |               |
| № точки                    | X (север)  | Y (восток) | Широта        | Долгота       |
| 476                        | 7333768.91 | 5459429.64 | 66° 11' 27.1" | 57° 21' 00.1" |
| 477                        | 7333771.22 | 5459437.39 | 66° 11' 27.2" | 57° 21' 00.8" |
| 478                        | 7333744.40 | 5459444.08 | 66° 11' 26.3" | 57° 21' 01.2" |
| 479                        | 7333742.55 | 5459436.90 | 66° 11' 26.3" | 57° 21' 00.7" |
| 476                        | 7333768.91 | 5459429.64 | 66° 11' 27.1" | 57° 21' 00.1" |
| Земельный( лесной участок) |            | :ЗУ69      |               |               |
| Площадь полигона,(кв.м):   |            | 91.48      |               |               |
| Периметр,(м):              |            | 62.01      |               |               |
| № точки                    | X (север)  | Y (восток) | Широта        | Долгота       |
| 477                        | 7333771.22 | 5459437.39 | 66° 11' 27.2" | 57° 21' 00.8" |
| 480                        | 7333772.04 | 5459440.14 | 66° 11' 27.2" | 57° 21' 01.0" |

|              |              |              |
|--------------|--------------|--------------|
| Инд. № подл. | Подп. и дата | Взам. инв. № |
|              |              |              |

|     |        |      |       |       |      |
|-----|--------|------|-------|-------|------|
| Изм | Кол.уч | Лист | № док | Подп. | Дата |
|-----|--------|------|-------|-------|------|

6686-ПМТ

Лист

|                            |            |            |               |               |
|----------------------------|------------|------------|---------------|---------------|
| 481                        | 7333745.33 | 5459447.70 | 66° 11' 26.4" | 57° 21' 01.5" |
| 478                        | 7333744.40 | 5459444.08 | 66° 11' 26.3" | 57° 21' 01.2" |
| 477                        | 7333771.22 | 5459437.39 | 66° 11' 27.2" | 57° 21' 00.8" |
| Земельный( лесной участок) |            | :ЗУ70      |               |               |
| Площадь полигона,(кв.м):   |            | 793.97     |               |               |
| Периметр,(м):              |            | 112.72     |               |               |
| № точки                    | X (север)  | Y (восток) | Широта        | Долгота       |
| 482                        | 7333778.47 | 5459463.97 | 66° 11' 27.4" | 57° 21' 02.9" |
| 483                        | 7333785.65 | 5459491.69 | 66° 11' 27.6" | 57° 21' 05.1" |
| 484                        | 7333758.51 | 5459498.61 | 66° 11' 26.8" | 57° 21' 05.6" |
| 485                        | 7333751.48 | 5459471.43 | 66° 11' 26.5" | 57° 21' 03.4" |
| 486                        | 7333767.63 | 5459466.97 | 66° 11' 27.1" | 57° 21' 03.1" |
| 482                        | 7333778.47 | 5459463.97 | 66° 11' 27.4" | 57° 21' 02.9" |
| Земельный( лесной участок) |            | :ЗУ71      |               |               |
| Площадь полигона,(кв.м):   |            | 496.48     |               |               |
| Периметр,(м):              |            | 91.64      |               |               |
| № точки                    | X (север)  | Y (восток) | Широта        | Долгота       |
| 487                        | 7333791.18 | 5459513.09 | 66° 11' 27.8" | 57° 21' 06.8" |
| 488                        | 7333795.79 | 5459531.27 | 66° 11' 27.9" | 57° 21' 08.3" |
| 489                        | 7333768.54 | 5459538.44 | 66° 11' 27.0" | 57° 21' 08.8" |
| 490                        | 7333764.64 | 5459522.29 | 66° 11' 26.9" | 57° 21' 07.5" |
| 487                        | 7333791.18 | 5459513.09 | 66° 11' 27.8" | 57° 21' 06.8" |
| Земельный( лесной участок) |            | :ЗУ72      |               |               |
| Площадь полигона,(кв.м):   |            | 748.15     |               |               |
| Периметр,(м):              |            | 161.76     |               |               |
| № точки                    | X (север)  | Y (восток) | Широта        | Долгота       |
| 491                        | 7333912.62 | 5459586.01 | 66° 11' 31.7" | 57° 21' 12.9" |
| 492                        | 7333921.26 | 5459606.25 | 66° 11' 31.9" | 57° 21' 14.5" |
| 493                        | 7333947.83 | 5459594.97 | 66° 11' 32.8" | 57° 21' 13.6" |
| 494                        | 7333966.50 | 5459613.29 | 66° 11' 33.4" | 57° 21' 15.1" |
| 495                        | 7333949.70 | 5459613.46 | 66° 11' 32.8" | 57° 21' 15.1" |
| 496                        | 7333924.60 | 5459614.08 | 66° 11' 32.0" | 57° 21' 15.1" |
| 497                        | 7333923.40 | 5459614.56 | 66° 11' 32.0" | 57° 21' 15.2" |
| 498                        | 7333911.00 | 5459607.87 | 66° 11' 31.6" | 57° 21' 14.6" |
| 499                        | 7333905.39 | 5459589.13 | 66° 11' 31.4" | 57° 21' 13.1" |
| 491                        | 7333912.62 | 5459586.01 | 66° 11' 31.7" | 57° 21' 12.9" |
| Земельный( лесной участок) |            | :ЗУ73      |               |               |
| Площадь полигона,(кв.м):   |            | 293.04     |               |               |
| Периметр,(м):              |            | 97.92      |               |               |
| № точки                    | X (север)  | Y (восток) | Широта        | Долгота       |
| 501                        | 7333996.33 | 5459626.70 | 66° 11' 34.3" | 57° 21' 16.3" |
| 502                        | 7333998.71 | 5459639.44 | 66° 11' 34.4" | 57° 21' 17.3" |
| 503                        | 7333995.62 | 5459640.94 | 66° 11' 34.3" | 57° 21' 17.4" |
| 504                        | 7333987.07 | 5459645.06 | 66° 11' 34.0" | 57° 21' 17.7" |
| 505                        | 7333980.11 | 5459648.43 | 66° 11' 33.8" | 57° 21' 18.0" |
| 506                        | 7333979.55 | 5459646.39 | 66° 11' 33.8" | 57° 21' 17.8" |

|              |  |
|--------------|--|
| Взам. инв. № |  |
| Подп. и дата |  |
| Инв. № подл. |  |

|     |        |      |       |       |      |
|-----|--------|------|-------|-------|------|
| Изм | Кол.уч | Лист | № док | Подп. | Дата |
|-----|--------|------|-------|-------|------|

6686-ПМТ

Лист

|                            |            |            |               |               |
|----------------------------|------------|------------|---------------|---------------|
| 507                        | 7333989.45 | 5459641.62 | 66° 11' 34.1" | 57° 21' 17.4" |
| 508                        | 7333985.42 | 5459634.32 | 66° 11' 34.0" | 57° 21' 16.8" |
| 509                        | 7333985.59 | 5459634.28 | 66° 11' 34.0" | 57° 21' 16.8" |
| 510                        | 7333985.19 | 5459632.12 | 66° 11' 34.0" | 57° 21' 16.7" |
| 511                        | 7333984.38 | 5459632.32 | 66° 11' 33.9" | 57° 21' 16.7" |
| 512                        | 7333980.31 | 5459623.83 | 66° 11' 33.8" | 57° 21' 16.0" |
| 513                        | 7333977.18 | 5459625.33 | 66° 11' 33.7" | 57° 21' 16.1" |
| 514                        | 7333977.10 | 5459624.68 | 66° 11' 33.7" | 57° 21' 16.1" |
| 515                        | 7333991.21 | 5459619.33 | 66° 11' 34.2" | 57° 21' 15.7" |
| 516                        | 7333991.40 | 5459619.32 | 66° 11' 34.2" | 57° 21' 15.7" |
| 500                        | 7333994.40 | 5459619.13 | 66° 11' 34.3" | 57° 21' 15.6" |
| 501                        | 7333996.33 | 5459626.70 | 66° 11' 34.3" | 57° 21' 16.3" |
| Земельный( лесной участок) |            | :ЗУ74      |               |               |
| Площадь полигона,(кв.м):   |            | 2128.05    |               |               |
| Периметр,(м):              |            | 257.80     |               |               |
| № точки                    | X (север)  | Y (восток) | Широта        | Долгота       |
| 517                        | 7334000.79 | 5459650.50 | 66° 11' 34.5" | 57° 21' 18.2" |
| 518                        | 7334002.22 | 5459658.12 | 66° 11' 34.5" | 57° 21' 18.8" |
| 519                        | 7334006.04 | 5459675.70 | 66° 11' 34.6" | 57° 21' 20.2" |
| 520                        | 7333986.86 | 5459686.95 | 66° 11' 34.0" | 57° 21' 21.1" |
| 521                        | 7333993.26 | 5459709.18 | 66° 11' 34.2" | 57° 21' 22.8" |
| 522                        | 7333966.64 | 5459715.62 | 66° 11' 33.3" | 57° 21' 23.3" |
| 523                        | 7333970.75 | 5459736.59 | 66° 11' 33.4" | 57° 21' 25.0" |
| 524                        | 7333965.83 | 5459738.01 | 66° 11' 33.3" | 57° 21' 25.1" |
| 525                        | 7333963.87 | 5459730.84 | 66° 11' 33.2" | 57° 21' 24.5" |
| 526                        | 7333958.77 | 5459732.19 | 66° 11' 33.1" | 57° 21' 24.6" |
| 527                        | 7333953.38 | 5459713.47 | 66° 11' 32.9" | 57° 21' 23.1" |
| 528                        | 7333965.22 | 5459709.37 | 66° 11' 33.3" | 57° 21' 22.8" |
| 529                        | 7333955.10 | 5459674.25 | 66° 11' 33.0" | 57° 21' 20.0" |
| 530                        | 7333970.79 | 5459665.06 | 66° 11' 33.5" | 57° 21' 19.3" |
| 531                        | 7333972.71 | 5459664.13 | 66° 11' 33.6" | 57° 21' 19.2" |
| 532                        | 7333979.39 | 5459660.88 | 66° 11' 33.8" | 57° 21' 19.0" |
| 533                        | 7333997.77 | 5459651.97 | 66° 11' 34.4" | 57° 21' 18.3" |
| 517                        | 7334000.79 | 5459650.50 | 66° 11' 34.5" | 57° 21' 18.2" |
| Земельный( лесной участок) |            | :ЗУ74.1    |               |               |
| Площадь полигона,(кв.м):   |            | 4.84       |               |               |
| Периметр,(м):              |            | 8.80       |               |               |
| № точки                    | X (север)  | Y (восток) | Широта        | Долгота       |
| 534                        | 7333968.71 | 5459686.57 | 66° 11' 33.4" | 57° 21' 21.0" |
| 535                        | 7333969.18 | 5459688.72 | 66° 11' 33.4" | 57° 21' 21.2" |
| 536                        | 7333967.03 | 5459689.19 | 66° 11' 33.4" | 57° 21' 21.2" |
| 537                        | 7333966.56 | 5459687.04 | 66° 11' 33.3" | 57° 21' 21.0" |
| 534                        | 7333968.71 | 5459686.57 | 66° 11' 33.4" | 57° 21' 21.0" |
| Земельный( лесной участок) |            | :ЗУ75      |               |               |
| Площадь полигона,(кв.м):   |            | 35.77      |               |               |
| Периметр,(м):              |            | 24.23      |               |               |
| № точки                    | X (север)  | Y (восток) | Широта        | Долгота       |

|              |  |
|--------------|--|
| Взам. инв. № |  |
| Подп. и дата |  |
| Инв. № подл. |  |

|     |        |      |       |       |      |
|-----|--------|------|-------|-------|------|
| Изм | Кол.уч | Лист | № док | Подп. | Дата |
|-----|--------|------|-------|-------|------|

6686-ПМТ

Лист

|                            |            |            |               |               |
|----------------------------|------------|------------|---------------|---------------|
| 538                        | 7333953.36 | 5459507.88 | 66° 11' 33.0" | 57° 21' 06.7" |
| 539                        | 7333958.88 | 5459507.88 | 66° 11' 33.2" | 57° 21' 06.7" |
| 540                        | 7333958.88 | 5459513.56 | 66° 11' 33.2" | 57° 21' 07.2" |
| 541                        | 7333953.36 | 5459515.16 | 66° 11' 33.0" | 57° 21' 07.3" |
| 538                        | 7333953.36 | 5459507.88 | 66° 11' 33.0" | 57° 21' 06.7" |
| Земельный( лесной участок) |            | :ЗУ76      |               |               |
| Площадь полигона,(кв.м):   |            | 1443.89    |               |               |
| Периметр,(м):              |            | 434.71     |               |               |
| № точки                    | X (север)  | Y (восток) | Широта        | Долгота       |
| 542                        | 7334282.44 | 5459489.37 | 66° 11' 43.7" | 57° 21' 05.8" |
| 543                        | 7334285.18 | 5459498.36 | 66° 11' 43.7" | 57° 21' 06.5" |
| 544                        | 7334148.04 | 5459560.24 | 66° 11' 39.3" | 57° 21' 11.2" |
| 545                        | 7334135.21 | 5459565.69 | 66° 11' 38.9" | 57° 21' 11.6" |
| 546                        | 7334122.15 | 5459570.56 | 66° 11' 38.4" | 57° 21' 12.0" |
| 547                        | 7334108.88 | 5459574.85 | 66° 11' 38.0" | 57° 21' 12.3" |
| 548                        | 7334089.81 | 5459580.56 | 66° 11' 37.4" | 57° 21' 12.7" |
| 542                        | 7334282.44 | 5459489.37 | 66° 11' 43.7" | 57° 21' 05.8" |
| Земельный( лесной участок) |            | :ЗУ77      |               |               |
| Площадь полигона,(кв.м):   |            | 1573.30    |               |               |
| Периметр,(м):              |            | 383.20     |               |               |
| № точки                    | X (север)  | Y (восток) | Широта        | Долгота       |
| 549                        | 7334458.47 | 5459428.70 | 66° 11' 49.4" | 57° 21' 01.2" |
| 550                        | 7334459.92 | 5459434.06 | 66° 11' 49.4" | 57° 21' 01.6" |
| 551                        | 7334424.78 | 5459441.91 | 66° 11' 48.3" | 57° 21' 02.2" |
| 552                        | 7334405.94 | 5459446.79 | 66° 11' 47.7" | 57° 21' 02.6" |
| 553                        | 7334387.46 | 5459452.94 | 66° 11' 47.1" | 57° 21' 03.0" |
| 554                        | 7334369.45 | 5459460.34 | 66° 11' 46.5" | 57° 21' 03.6" |
| 555                        | 7334287.94 | 5459497.12 | 66° 11' 43.8" | 57° 21' 06.4" |
| 556                        | 7334285.18 | 5459488.08 | 66° 11' 43.8" | 57° 21' 05.7" |
| 557                        | 7334369.28 | 5459448.27 | 66° 11' 46.5" | 57° 21' 02.6" |
| 549                        | 7334458.47 | 5459428.70 | 66° 11' 49.4" | 57° 21' 01.2" |
| Земельный( лесной участок) |            | :ЗУ78      |               |               |
| Площадь полигона,(кв.м):   |            | 1174.74    |               |               |
| Периметр,(м):              |            | 155.57     |               |               |
| № точки                    | X (север)  | Y (восток) | Широта        | Долгота       |
| 558                        | 7334551.72 | 5459403.63 | 66° 11' 52.4" | 57° 20' 59.4" |
| 559                        | 7334584.12 | 5459411.28 | 66° 11' 53.5" | 57° 21' 00.0" |
| 560                        | 7334592.27 | 5459422.85 | 66° 11' 53.7" | 57° 21' 01.0" |
| 561                        | 7334592.30 | 5459422.90 | 66° 11' 53.7" | 57° 21' 01.0" |
| 562                        | 7334570.36 | 5459431.91 | 66° 11' 53.0" | 57° 21' 01.7" |
| 563                        | 7334528.48 | 5459418.76 | 66° 11' 51.7" | 57° 21' 00.5" |
| 564                        | 7334526.31 | 5459419.24 | 66° 11' 51.6" | 57° 21' 00.6" |
| 565                        | 7334524.27 | 5459409.23 | 66° 11' 51.5" | 57° 20' 59.8" |
| 566                        | 7334548.54 | 5459404.28 | 66° 11' 52.3" | 57° 20' 59.4" |
| 558                        | 7334551.72 | 5459403.63 | 66° 11' 52.4" | 57° 20' 59.4" |
| Земельный( лесной участок) |            | :ЗУ78.1    |               |               |
| Площадь полигона,(кв.м):   |            | 16.44      |               |               |

|              |  |
|--------------|--|
| Взам. инв. № |  |
| Подп. и дата |  |
| Инв. № подл. |  |

|     |        |      |       |       |      |
|-----|--------|------|-------|-------|------|
| Изм | Кол.уч | Лист | № док | Подп. | Дата |
|-----|--------|------|-------|-------|------|

6686-ПМТ

Лист



|                            |            |            |               |               |
|----------------------------|------------|------------|---------------|---------------|
| Периметр,(м):              |            | 19.35      |               |               |
| № точки                    | X (север)  | Y (восток) | Широта        | Долгота       |
| 567                        | 7334532.87 | 5459409.42 | 66° 11' 51.8" | 57° 20' 59.8" |
| 568                        | 7334539.81 | 5459412.20 | 66° 11' 52.0" | 57° 21' 00.0" |
| 569                        | 7334538.99 | 5459414.24 | 66° 11' 52.0" | 57° 21' 00.2" |
| 570                        | 7334532.05 | 5459411.46 | 66° 11' 51.8" | 57° 21' 00.0" |
| 567                        | 7334532.87 | 5459409.42 | 66° 11' 51.8" | 57° 20' 59.8" |
| Земельный( лесной участок) |            | :ЗУ79      |               |               |
| Площадь полигона,(кв.м):   |            | 243.65     |               |               |
| Периметр,(м):              |            | 71.94      |               |               |
| № точки                    | X (север)  | Y (восток) | Широта        | Долгота       |
| 571                        | 7334739.97 | 5459313.32 | 66° 11' 58.6" | 57° 20' 52.5" |
| 572                        | 7334742.45 | 5459321.63 | 66° 11' 58.6" | 57° 20' 53.1" |
| 573                        | 7334740.42 | 5459322.37 | 66° 11' 58.6" | 57° 20' 53.2" |
| 574                        | 7334716.09 | 5459327.70 | 66° 11' 57.8" | 57° 20' 53.6" |
| 575                        | 7334714.89 | 5459323.69 | 66° 11' 57.7" | 57° 20' 53.3" |
| 576                        | 7334713.48 | 5459318.97 | 66° 11' 57.7" | 57° 20' 52.9" |
| 571                        | 7334739.97 | 5459313.32 | 66° 11' 58.6" | 57° 20' 52.5" |
| Земельный( лесной участок) |            | :ЗУ80      |               |               |
| Площадь полигона,(кв.м):   |            | 869.57     |               |               |
| Периметр,(м):              |            | 118.50     |               |               |
| № точки                    | X (север)  | Y (восток) | Широта        | Долгота       |
| 577                        | 7334727.65 | 5459272.04 | 66° 11' 58.2" | 57° 20' 49.2" |
| 578                        | 7334737.10 | 5459303.71 | 66° 11' 58.5" | 57° 20' 51.7" |
| 579                        | 7334710.61 | 5459309.36 | 66° 11' 57.6" | 57° 20' 52.1" |
| 580                        | 7334701.64 | 5459279.31 | 66° 11' 57.3" | 57° 20' 49.7" |
| 577                        | 7334727.65 | 5459272.04 | 66° 11' 58.2" | 57° 20' 49.2" |
| Земельный( лесной участок) |            | :ЗУ81      |               |               |
| Площадь полигона,(кв.м):   |            | 1089.50    |               |               |
| Периметр,(м):              |            | 134.72     |               |               |
| № точки                    | X (север)  | Y (восток) | Широта        | Долгота       |
| 581                        | 7334710.43 | 5459214.35 | 66° 11' 57.7" | 57° 20' 44.5" |
| 582                        | 7334714.72 | 5459228.73 | 66° 11' 57.8" | 57° 20' 45.7" |
| 583                        | 7334721.93 | 5459252.87 | 66° 11' 58.0" | 57° 20' 47.6" |
| 584                        | 7334695.92 | 5459260.15 | 66° 11' 57.2" | 57° 20' 48.2" |
| 585                        | 7334684.34 | 5459221.34 | 66° 11' 56.8" | 57° 20' 45.0" |
| 581                        | 7334710.43 | 5459214.35 | 66° 11' 57.7" | 57° 20' 44.5" |
| Земельный( лесной участок) |            | :ЗУ82      |               |               |
| Площадь полигона,(кв.м):   |            | 45.69      |               |               |
| Периметр,(м):              |            | 36.86      |               |               |
| № точки                    | X (север)  | Y (восток) | Широта        | Долгота       |
| 586                        | 7334696.47 | 5459205.37 | 66° 11' 57.2" | 57° 20' 43.8" |
| 587                        | 7334693.69 | 5459209.76 | 66° 11' 57.1" | 57° 20' 44.1" |
| 588                        | 7334682.08 | 5459213.76 | 66° 11' 56.8" | 57° 20' 44.4" |
| 589                        | 7334681.94 | 5459213.30 | 66° 11' 56.7" | 57° 20' 44.4" |
| 590                        | 7334681.17 | 5459210.71 | 66° 11' 56.7" | 57° 20' 44.2" |

|              |              |              |
|--------------|--------------|--------------|
| Изм. № подл. | Подп. и дата | Взам. инв. № |
|              |              |              |

|     |        |      |       |       |      |
|-----|--------|------|-------|-------|------|
| Изм | Кол.уч | Лист | № док | Подп. | Дата |
|-----|--------|------|-------|-------|------|

6686-ПМТ

Лист

|                            |            |            |               |               |
|----------------------------|------------|------------|---------------|---------------|
| 586                        | 7334696.47 | 5459205.37 | 66° 11' 57.2" | 57° 20' 43.8" |
| Земельный( лесной участок) |            | :ЗУ83      |               |               |
| Площадь полигона,(кв.м):   |            | 74.27      |               |               |
| Периметр,(м):              |            | 59.54      |               |               |
| № точки                    | X (север)  | Y (восток) | Широта        | Долгота       |
| 591                        | 7334700.89 | 5459182.40 | 66° 11' 57.4" | 57° 20' 41.9" |
| 592                        | 7334701.55 | 5459184.60 | 66° 11' 57.4" | 57° 20' 42.1" |
| 593                        | 7334676.11 | 5459193.76 | 66° 11' 56.6" | 57° 20' 42.8" |
| 594                        | 7334675.97 | 5459193.29 | 66° 11' 56.6" | 57° 20' 42.8" |
| 595                        | 7334675.19 | 5459190.69 | 66° 11' 56.5" | 57° 20' 42.6" |
| 591                        | 7334700.89 | 5459182.40 | 66° 11' 57.4" | 57° 20' 41.9" |
| Земельный( лесной участок) |            | :ЗУ84      |               |               |
| Площадь полигона,(кв.м):   |            | 188.26     |               |               |
| Периметр,(м):              |            | 68.26      |               |               |
| № точки                    | X (север)  | Y (восток) | Широта        | Долгота       |
| 596                        | 7334686.06 | 5459132.70 | 66° 11' 56.9" | 57° 20' 38.0" |
| 597                        | 7334688.55 | 5459141.05 | 66° 11' 57.0" | 57° 20' 38.6" |
| 598                        | 7334662.84 | 5459149.32 | 66° 11' 56.2" | 57° 20' 39.2" |
| 599                        | 7334661.65 | 5459145.34 | 66° 11' 56.1" | 57° 20' 38.9" |
| 600                        | 7334661.34 | 5459144.31 | 66° 11' 56.1" | 57° 20' 38.8" |
| 596                        | 7334686.06 | 5459132.70 | 66° 11' 56.9" | 57° 20' 38.0" |
| Земельный( лесной участок) |            | :ЗУ85      |               |               |
| Площадь полигона,(кв.м):   |            | 1175.63    |               |               |
| Периметр,(м):              |            | 167.19     |               |               |
| № точки                    | X (север)  | Y (восток) | Широта        | Долгота       |
| 601                        | 7334661.10 | 5459046.11 | 66° 11' 56.2" | 57° 20' 31.0" |
| 602                        | 7334664.99 | 5459062.12 | 66° 11' 56.3" | 57° 20' 32.3" |
| 603                        | 7334676.81 | 5459101.69 | 66° 11' 56.7" | 57° 20' 35.5" |
| 604                        | 7334652.09 | 5459113.31 | 66° 11' 55.9" | 57° 20' 36.3" |
| 605                        | 7334642.15 | 5459080.00 | 66° 11' 55.6" | 57° 20' 33.7" |
| 606                        | 7334648.62 | 5459078.31 | 66° 11' 55.8" | 57° 20' 33.5" |
| 607                        | 7334646.51 | 5459070.23 | 66° 11' 55.7" | 57° 20' 32.9" |
| 608                        | 7334653.79 | 5459068.09 | 66° 11' 55.9" | 57° 20' 32.7" |
| 609                        | 7334657.24 | 5459061.62 | 66° 11' 56.1" | 57° 20' 32.2" |
| 610                        | 7334655.48 | 5459054.87 | 66° 11' 56.0" | 57° 20' 31.7" |
| 601                        | 7334661.10 | 5459046.11 | 66° 11' 56.2" | 57° 20' 31.0" |
| Земельный( лесной участок) |            | :ЗУ86      |               |               |
| Площадь полигона,(кв.м):   |            | 165.67     |               |               |
| Периметр,(м):              |            | 72.80      |               |               |
| № точки                    | X (север)  | Y (восток) | Широта        | Долгота       |
| 611                        | 7334630.53 | 5459009.00 | 66° 11' 55.2" | 57° 20' 28.0" |
| 612                        | 7334635.31 | 5459016.20 | 66° 11' 55.4" | 57° 20' 28.6" |
| 613                        | 7334639.40 | 5459014.62 | 66° 11' 55.5" | 57° 20' 28.4" |
| 614                        | 7334646.62 | 5459033.27 | 66° 11' 55.7" | 57° 20' 29.9" |
| 615                        | 7334637.76 | 5459036.70 | 66° 11' 55.4" | 57° 20' 30.2" |
| 616                        | 7334636.64 | 5459032.39 | 66° 11' 55.4" | 57° 20' 29.9" |

|              |              |              |
|--------------|--------------|--------------|
| Инв. № подл. | Подп. и дата | Взам. инв. № |
|              |              |              |

|     |        |      |       |       |      |
|-----|--------|------|-------|-------|------|
|     |        |      |       |       |      |
| Изм | Кол.уч | Лист | № док | Подп. | Дата |

6686-ПМТ

Лист

|                            |            |            |               |               |
|----------------------------|------------|------------|---------------|---------------|
| 617                        | 7334638.26 | 5459031.77 | 66° 11' 55.5" | 57° 20' 29.8" |
| 618                        | 7334632.77 | 5459017.55 | 66° 11' 55.3" | 57° 20' 28.7" |
| 611                        | 7334630.53 | 5459009.00 | 66° 11' 55.2" | 57° 20' 28.0" |
| Земельный( лесной участок) |            | :ЗУ87      |               |               |
| Площадь полигона,(кв.м):   |            | 11.16      |               |               |
| Периметр,(м):              |            | 22.18      |               |               |
| № точки                    | X (север)  | Y (восток) | Широта        | Долгота       |
| 619                        | 7334641.22 | 5458964.33 | 66° 11' 55.6" | 57° 20' 24.4" |
| 620                        | 7334643.54 | 5458973.87 | 66° 11' 55.7" | 57° 20' 25.2" |
| 621                        | 7334639.01 | 5458964.86 | 66° 11' 55.5" | 57° 20' 24.5" |
| 619                        | 7334641.22 | 5458964.33 | 66° 11' 55.6" | 57° 20' 24.4" |
| Земельный( лесной участок) |            | :ЗУ88      |               |               |
| Площадь полигона,(кв.м):   |            | 0.04       |               |               |
| Периметр,(м):              |            | 1.15       |               |               |
| № точки                    | X (север)  | Y (восток) | Широта        | Долгота       |
| 622                        | 7334611.38 | 5458912.57 | 66° 11' 54.7" | 57° 20' 20.2" |
| 623                        | 7334610.94 | 5458912.83 | 66° 11' 54.7" | 57° 20' 20.3" |
| 624                        | 7334610.91 | 5458912.68 | 66° 11' 54.7" | 57° 20' 20.3" |
| 622                        | 7334611.38 | 5458912.57 | 66° 11' 54.7" | 57° 20' 20.2" |
| Земельный( лесной участок) |            | :ЗУ89      |               |               |
| Площадь полигона,(кв.м):   |            | 366.20     |               |               |
| Периметр,(м):              |            | 100.88     |               |               |
| № точки                    | X (север)  | Y (восток) | Широта        | Долгота       |
| 625                        | 7334568.58 | 5458904.78 | 66° 11' 53.3" | 57° 20' 19.5" |
| 626                        | 7334578.11 | 5458947.83 | 66° 11' 53.6" | 57° 20' 23.0" |
| 627                        | 7334568.21 | 5458944.38 | 66° 11' 53.3" | 57° 20' 22.7" |
| 628                        | 7334568.19 | 5458944.29 | 66° 11' 53.3" | 57° 20' 22.7" |
| 629                        | 7334568.03 | 5458943.65 | 66° 11' 53.3" | 57° 20' 22.7" |
| 630                        | 7334568.77 | 5458942.21 | 66° 11' 53.3" | 57° 20' 22.5" |
| 631                        | 7334567.53 | 5458941.57 | 66° 11' 53.2" | 57° 20' 22.5" |
| 632                        | 7334559.91 | 5458910.12 | 66° 11' 53.0" | 57° 20' 20.0" |
| 625                        | 7334568.58 | 5458904.78 | 66° 11' 53.3" | 57° 20' 19.5" |
| Земельный( лесной участок) |            | :ЗУ90      |               |               |
| Площадь полигона,(кв.м):   |            | 6026.83    |               |               |
| Периметр,(м):              |            | 829.75     |               |               |
| № точки                    | X (север)  | Y (восток) | Широта        | Долгота       |
| 633                        | 7335035.64 | 5459250.15 | 66° 12' 08.1" | 57° 20' 47.9" |
| 634                        | 7334966.48 | 5459299.73 | 66° 12' 05.9" | 57° 20' 51.8" |
| 635                        | 7334946.59 | 5459312.87 | 66° 12' 05.2" | 57° 20' 52.8" |
| 636                        | 7334925.76 | 5459324.47 | 66° 12' 04.5" | 57° 20' 53.7" |
| 637                        | 7334904.10 | 5459334.45 | 66° 12' 03.8" | 57° 20' 54.4" |
| 638                        | 7334895.49 | 5459338.04 | 66° 12' 03.6" | 57° 20' 54.7" |
| 639                        | 7334878.43 | 5459344.56 | 66° 12' 03.0" | 57° 20' 55.2" |
| 640                        | 7334861.01 | 5459350.07 | 66° 12' 02.4" | 57° 20' 55.6" |
| 641                        | 7334843.31 | 5459354.57 | 66° 12' 01.9" | 57° 20' 55.9" |
| 642                        | 7334683.77 | 5459390.17 | 66° 11' 56.7" | 57° 20' 58.5" |

|              |  |
|--------------|--|
| Взам. инв. № |  |
| Подп. и дата |  |
| Инв. № подл. |  |

|     |        |      |       |       |      |
|-----|--------|------|-------|-------|------|
| Изм | Кол.уч | Лист | № док | Подп. | Дата |
|-----|--------|------|-------|-------|------|

6686-ПМТ

Лист

|                            |            |            |               |               |
|----------------------------|------------|------------|---------------|---------------|
| 643                        | 7334669.53 | 5459403.25 | 66° 11' 56.2" | 57° 20' 59.5" |
| 644                        | 7334665.30 | 5459383.33 | 66° 11' 56.1" | 57° 20' 57.9" |
| 645                        | 7334852.58 | 5459342.25 | 66° 12' 02.2" | 57° 20' 55.0" |
| 646                        | 7334915.56 | 5459306.90 | 66° 12' 04.2" | 57° 20' 52.3" |
| 647                        | 7334913.60 | 5459299.22 | 66° 12' 04.2" | 57° 20' 51.6" |
| 648                        | 7334932.05 | 5459288.94 | 66° 12' 04.8" | 57° 20' 50.8" |
| 649                        | 7334950.16 | 5459276.97 | 66° 12' 05.4" | 57° 20' 49.9" |
| 650                        | 7334950.28 | 5459276.89 | 66° 12' 05.4" | 57° 20' 49.9" |
| 651                        | 7334952.74 | 5459275.99 | 66° 12' 05.4" | 57° 20' 49.8" |
| 652                        | 7334954.52 | 5459273.84 | 66° 12' 05.5" | 57° 20' 49.7" |
| 653                        | 7334967.17 | 5459264.78 | 66° 12' 05.9" | 57° 20' 49.0" |
| 654                        | 7335023.77 | 5459252.68 | 66° 12' 07.8" | 57° 20' 48.1" |
| 633                        | 7335035.64 | 5459250.15 | 66° 12' 08.1" | 57° 20' 47.9" |
| Земельный( лесной участок) |            | :ЗУ91      |               |               |
| Площадь полигона,(кв.м):   |            | 2726.26    |               |               |
| Периметр,(м):              |            | 365.57     |               |               |
| № точки                    | X (север)  | Y (восток) | Широта        | Долгота       |
| 656                        | 7335083.79 | 5459162.41 | 66° 12' 09.8" | 57° 20' 41.0" |
| 657                        | 7335075.22 | 5459165.64 | 66° 12' 09.5" | 57° 20' 41.2" |
| 658                        | 7335080.39 | 5459218.07 | 66° 12' 09.6" | 57° 20' 45.4" |
| 659                        | 7335055.96 | 5459235.58 | 66° 12' 08.8" | 57° 20' 46.8" |
| 660                        | 7334987.49 | 5459250.21 | 66° 12' 06.6" | 57° 20' 47.8" |
| 661                        | 7335046.53 | 5459207.89 | 66° 12' 08.5" | 57° 20' 44.6" |
| 662                        | 7335048.04 | 5459207.57 | 66° 12' 08.6" | 57° 20' 44.5" |
| 663                        | 7335047.91 | 5459206.91 | 66° 12' 08.6" | 57° 20' 44.5" |
| 664                        | 7335050.95 | 5459204.73 | 66° 12' 08.7" | 57° 20' 44.3" |
| 665                        | 7335049.98 | 5459194.95 | 66° 12' 08.6" | 57° 20' 43.5" |
| 666                        | 7335071.69 | 5459185.94 | 66° 12' 09.3" | 57° 20' 42.9" |
| 667                        | 7335065.87 | 5459157.98 | 66° 12' 09.2" | 57° 20' 40.6" |
| 668                        | 7335062.25 | 5459140.60 | 66° 12' 09.1" | 57° 20' 39.2" |
| 655                        | 7335078.19 | 5459134.60 | 66° 12' 09.6" | 57° 20' 38.8" |
| 656                        | 7335083.79 | 5459162.41 | 66° 12' 09.8" | 57° 20' 41.0" |
| Земельный( лесной участок) |            | :ЗУ91.1    |               |               |
| Площадь полигона,(кв.м):   |            | 18.02      |               |               |
| Периметр,(м):              |            | 20.80      |               |               |
| № точки                    | X (север)  | Y (восток) | Широта        | Долгота       |
| 669                        | 7335059.03 | 5459202.48 | 66° 12' 08.9" | 57° 20' 44.2" |
| 670                        | 7335060.83 | 5459210.48 | 66° 12' 09.0" | 57° 20' 44.8" |
| 671                        | 7335058.69 | 5459210.98 | 66° 12' 08.9" | 57° 20' 44.8" |
| 672                        | 7335056.89 | 5459202.98 | 66° 12' 08.9" | 57° 20' 44.2" |
| 669                        | 7335059.03 | 5459202.48 | 66° 12' 08.9" | 57° 20' 44.2" |
| Земельный( лесной участок) |            | :ЗУ92      |               |               |
| Площадь полигона,(кв.м):   |            | 13198.97   |               |               |
| Периметр,(м):              |            | 1009.58    |               |               |
| № точки                    | X (север)  | Y (восток) | Широта        | Долгота       |
| 673                        | 7335552.95 | 5458904.53 | 66° 12' 25.1" | 57° 20' 21.2" |
| 674                        | 7335567.05 | 5458928.71 | 66° 12' 25.5" | 57° 20' 23.1" |

|              |  |
|--------------|--|
| Взам. инв. № |  |
| Подп. и дата |  |
| Инв. № подл. |  |

|     |        |      |       |       |      |
|-----|--------|------|-------|-------|------|
| Изм | Кол.уч | Лист | № док | Подп. | Дата |
|-----|--------|------|-------|-------|------|

6686-ПМТ

Лист

|                            |            |            |               |               |
|----------------------------|------------|------------|---------------|---------------|
| 675                        | 7335444.08 | 5459000.45 | 66° 12' 21.5" | 57° 20' 28.7" |
| 676                        | 7335184.98 | 5459160.04 | 66° 12' 13.0" | 57° 20' 41.0" |
| 677                        | 7335168.95 | 5459162.56 | 66° 12' 12.5" | 57° 20' 41.1" |
| 678                        | 7335168.21 | 5459166.84 | 66° 12' 12.5" | 57° 20' 41.5" |
| 679                        | 7335167.36 | 5459166.38 | 66° 12' 12.4" | 57° 20' 41.4" |
| 680                        | 7335168.34 | 5459165.93 | 66° 12' 12.5" | 57° 20' 41.4" |
| 681                        | 7335165.77 | 5459160.40 | 66° 12' 12.4" | 57° 20' 41.0" |
| 682                        | 7335160.67 | 5459162.77 | 66° 12' 12.2" | 57° 20' 41.2" |
| 683                        | 7335144.76 | 5459154.17 | 66° 12' 11.7" | 57° 20' 40.4" |
| 684                        | 7335153.09 | 5459142.04 | 66° 12' 12.0" | 57° 20' 39.5" |
| 685                        | 7335165.58 | 5459133.60 | 66° 12' 12.4" | 57° 20' 38.8" |
| 686                        | 7335170.35 | 5459136.17 | 66° 12' 12.6" | 57° 20' 39.0" |
| 687                        | 7335429.58 | 5458976.50 | 66° 12' 21.0" | 57° 20' 26.7" |
| 673                        | 7335552.95 | 5458904.53 | 66° 12' 25.1" | 57° 20' 21.2" |
| Земельный( лесной участок) |            | :ЗУ93      |               |               |
| Площадь полигона,(кв.м):   |            | 3019.86    |               |               |
| Периметр,(м):              |            | 329.24     |               |               |
| № точки                    | X (север)  | Y (восток) | Широта        | Долгота       |
| 688                        | 7335678.67 | 5458839.76 | 66° 12' 29.2" | 57° 20' 16.2" |
| 689                        | 7335686.48 | 5458853.27 | 66° 12' 29.4" | 57° 20' 17.3" |
| 690                        | 7335653.68 | 5458874.03 | 66° 12' 28.3" | 57° 20' 18.9" |
| 691                        | 7335609.48 | 5458897.32 | 66° 12' 26.9" | 57° 20' 20.7" |
| 692                        | 7335608.88 | 5458904.32 | 66° 12' 26.9" | 57° 20' 21.2" |
| 674                        | 7335567.05 | 5458928.71 | 66° 12' 25.5" | 57° 20' 23.1" |
| 673                        | 7335552.95 | 5458904.53 | 66° 12' 25.1" | 57° 20' 21.2" |
| 688                        | 7335678.67 | 5458839.76 | 66° 12' 29.2" | 57° 20' 16.2" |
| Земельный( лесной участок) |            | :ЗУ94      |               |               |
| Площадь полигона,(кв.м):   |            | 412.07     |               |               |
| Периметр,(м):              |            | 193.55     |               |               |
| № точки                    | X (север)  | Y (восток) | Широта        | Долгота       |
| 689                        | 7335686.48 | 5458853.27 | 66° 12' 29.4" | 57° 20' 17.3" |
| 693                        | 7335688.99 | 5458857.61 | 66° 12' 29.5" | 57° 20' 17.6" |
| 692                        | 7335608.88 | 5458904.32 | 66° 12' 26.9" | 57° 20' 21.2" |
| 691                        | 7335609.48 | 5458897.32 | 66° 12' 26.9" | 57° 20' 20.7" |
| 690                        | 7335653.68 | 5458874.03 | 66° 12' 28.3" | 57° 20' 18.9" |
| 689                        | 7335686.48 | 5458853.27 | 66° 12' 29.4" | 57° 20' 17.3" |
| Земельный( лесной участок) |            | :ЗУ95      |               |               |
| Площадь полигона,(кв.м):   |            | 74.80      |               |               |
| Периметр,(м):              |            | 41.54      |               |               |
| № точки                    | X (север)  | Y (восток) | Широта        | Долгота       |
| 694                        | 7335699.43 | 5458829.70 | 66° 12' 29.8" | 57° 20' 15.4" |
| 695                        | 7335715.67 | 5458834.81 | 66° 12' 30.4" | 57° 20' 15.9" |
| 696                        | 7335705.94 | 5458840.96 | 66° 12' 30.0" | 57° 20' 16.3" |
| 694                        | 7335699.43 | 5458829.70 | 66° 12' 29.8" | 57° 20' 15.4" |
| Земельный( лесной участок) |            | :ЗУ96      |               |               |
| Площадь полигона,(кв.м):   |            | 73.12      |               |               |
| Периметр,(м):              |            | 41.66      |               |               |

|              |  |
|--------------|--|
| Взам. инв. № |  |
| Подп. и дата |  |
| Инв. № подл. |  |

|     |        |      |       |       |      |
|-----|--------|------|-------|-------|------|
| Изм | Кол.уч | Лист | № док | Подп. | Дата |
|-----|--------|------|-------|-------|------|

6686-ПМТ

Лист

| № точки                    | X (север)  | Y (восток) | Широта        | Долгота       |
|----------------------------|------------|------------|---------------|---------------|
| 697                        | 7335733.85 | 5458817.63 | 66° 12' 31.0" | 57° 20' 14.5" |
| 698                        | 7335738.24 | 5458818.81 | 66° 12' 31.1" | 57° 20' 14.6" |
| 699                        | 7335735.39 | 5458822.33 | 66° 12' 31.0" | 57° 20' 14.9" |
| 700                        | 7335726.74 | 5458827.80 | 66° 12' 30.7" | 57° 20' 15.3" |
| 701                        | 7335720.42 | 5458825.82 | 66° 12' 30.5" | 57° 20' 15.2" |
| 697                        | 7335733.85 | 5458817.63 | 66° 12' 31.0" | 57° 20' 14.5" |
| Земельный( лесной участок) |            | :3У97      |               |               |
| Площадь полигона,(кв.м):   |            | 360.22     |               |               |
| Периметр,(м):              |            | 92.77      |               |               |
| № точки                    | X (север)  | Y (восток) | Широта        | Долгота       |
| 698                        | 7335738.24 | 5458818.81 | 66° 12' 31.1" | 57° 20' 14.6" |
| 702                        | 7335756.01 | 5458823.59 | 66° 12' 31.7" | 57° 20' 15.0" |
| 703                        | 7335765.50 | 5458840.01 | 66° 12' 32.0" | 57° 20' 16.4" |
| 700                        | 7335726.74 | 5458827.80 | 66° 12' 30.7" | 57° 20' 15.3" |
| 699                        | 7335735.39 | 5458822.33 | 66° 12' 31.0" | 57° 20' 14.9" |
| 698                        | 7335738.24 | 5458818.81 | 66° 12' 31.1" | 57° 20' 14.6" |
| Земельный( лесной участок) |            | :3У98      |               |               |
| Площадь полигона,(кв.м):   |            | 399.98     |               |               |
| Периметр,(м):              |            | 153.47     |               |               |
| № точки                    | X (север)  | Y (восток) | Широта        | Долгота       |
| 695                        | 7335715.67 | 5458834.81 | 66° 12' 30.4" | 57° 20' 15.9" |
| 704                        | 7335728.87 | 5458838.97 | 66° 12' 30.8" | 57° 20' 16.2" |
| 705                        | 7335772.90 | 5458852.82 | 66° 12' 32.2" | 57° 20' 17.4" |
| 706                        | 7335775.89 | 5458858.00 | 66° 12' 32.3" | 57° 20' 17.8" |
| 707                        | 7335715.57 | 5458842.11 | 66° 12' 30.4" | 57° 20' 16.5" |
| 708                        | 7335708.87 | 5458846.02 | 66° 12' 30.1" | 57° 20' 16.8" |
| 696                        | 7335705.94 | 5458840.96 | 66° 12' 30.0" | 57° 20' 16.3" |
| 695                        | 7335715.67 | 5458834.81 | 66° 12' 30.4" | 57° 20' 15.9" |
| Земельный( лесной участок) |            | :3У99      |               |               |
| Площадь полигона,(кв.м):   |            | 8.91       |               |               |
| Периметр,(м):              |            | 14.31      |               |               |
| № точки                    | X (север)  | Y (восток) | Широта        | Долгота       |
| 710                        | 7335792.99 | 5458833.54 | 66° 12' 32.9" | 57° 20' 15.9" |
| 711                        | 7335791.75 | 5458837.49 | 66° 12' 32.8" | 57° 20' 16.2" |
| 709                        | 7335788.82 | 5458832.42 | 66° 12' 32.7" | 57° 20' 15.8" |
| 710                        | 7335792.99 | 5458833.54 | 66° 12' 32.9" | 57° 20' 15.9" |
| Земельный( лесной участок) |            | :3У100     |               |               |
| Площадь полигона,(кв.м):   |            | 359.03     |               |               |
| Периметр,(м):              |            | 80.09      |               |               |
| № точки                    | X (север)  | Y (восток) | Широта        | Долгота       |
| 712                        | 7335802.63 | 5458836.22 | 66° 12' 33.2" | 57° 20' 16.1" |
| 713                        | 7335802.89 | 5458836.29 | 66° 12' 33.2" | 57° 20' 16.1" |
| 714                        | 7335807.31 | 5458837.63 | 66° 12' 33.3" | 57° 20' 16.2" |
| 715                        | 7335821.10 | 5458841.93 | 66° 12' 33.8" | 57° 20' 16.6" |
| 716                        | 7335820.90 | 5458842.31 | 66° 12' 33.8" | 57° 20' 16.6" |

|              |              |              |
|--------------|--------------|--------------|
| Инв. № подл. | Подп. и дата | Взам. инв. № |
|              |              |              |

|     |        |      |       |       |      |
|-----|--------|------|-------|-------|------|
| Изм | Кол.уч | Лист | № док | Подп. | Дата |
|-----|--------|------|-------|-------|------|

6686-ПМТ

Лист

|                            |            |            |               |               |
|----------------------------|------------|------------|---------------|---------------|
| 717                        | 7335820.84 | 5458842.41 | 66° 12' 33.8" | 57° 20' 16.7" |
| 718                        | 7335808.43 | 5458866.02 | 66° 12' 33.3" | 57° 20' 18.5" |
| 719                        | 7335808.39 | 5458866.25 | 66° 12' 33.3" | 57° 20' 18.5" |
| 720                        | 7335798.54 | 5458849.22 | 66° 12' 33.0" | 57° 20' 17.2" |
| 712                        | 7335802.63 | 5458836.22 | 66° 12' 33.2" | 57° 20' 16.1" |
| Земельный( лесной участок) |            | :3У101     |               |               |
| Площадь полигона,(кв.м):   |            | 2186.48    |               |               |
| Периметр,(м):              |            | 451.53     |               |               |
| № точки                    | X (север)  | Y (восток) | Широта        | Долгота       |
| 722                        | 7335901.07 | 5458815.22 | 66° 12' 36.4" | 57° 20' 14.6" |
| 723                        | 7335888.83 | 5458823.85 | 66° 12' 36.0" | 57° 20' 15.3" |
| 724                        | 7335877.07 | 5458833.12 | 66° 12' 35.6" | 57° 20' 16.0" |
| 725                        | 7335865.81 | 5458842.98 | 66° 12' 35.2" | 57° 20' 16.8" |
| 726                        | 7335831.64 | 5458874.53 | 66° 12' 34.1" | 57° 20' 19.2" |
| 727                        | 7335830.41 | 5458874.15 | 66° 12' 34.0" | 57° 20' 19.2" |
| 728                        | 7335831.79 | 5458870.94 | 66° 12' 34.1" | 57° 20' 18.9" |
| 729                        | 7335851.31 | 5458844.43 | 66° 12' 34.7" | 57° 20' 16.9" |
| 730                        | 7335859.11 | 5458837.54 | 66° 12' 35.0" | 57° 20' 16.3" |
| 731                        | 7335857.45 | 5458828.07 | 66° 12' 34.9" | 57° 20' 15.6" |
| 732                        | 7335878.98 | 5458810.44 | 66° 12' 35.7" | 57° 20' 14.2" |
| 733                        | 7335884.68 | 5458818.57 | 66° 12' 35.8" | 57° 20' 14.9" |
| 734                        | 7335902.66 | 5458807.23 | 66° 12' 36.4" | 57° 20' 14.0" |
| 735                        | 7335895.39 | 5458797.15 | 66° 12' 36.2" | 57° 20' 13.2" |
| 736                        | 7335895.32 | 5458797.07 | 66° 12' 36.2" | 57° 20' 13.2" |
| 737                        | 7335901.66 | 5458791.88 | 66° 12' 36.4" | 57° 20' 12.7" |
| 738                        | 7335901.40 | 5458791.57 | 66° 12' 36.4" | 57° 20' 12.7" |
| 739                        | 7335920.58 | 5458781.24 | 66° 12' 37.0" | 57° 20' 11.9" |
| 740                        | 7335991.37 | 5458752.79 | 66° 12' 39.3" | 57° 20' 09.8" |
| 721                        | 7335998.26 | 5458750.36 | 66° 12' 39.5" | 57° 20' 09.6" |
| 722                        | 7335901.07 | 5458815.22 | 66° 12' 36.4" | 57° 20' 14.6" |
| Земельный( лесной участок) |            | :3У102     |               |               |
| Площадь полигона,(кв.м):   |            | 2493.72    |               |               |
| Периметр,(м):              |            | 334.85     |               |               |
| № точки                    | X (север)  | Y (восток) | Широта        | Долгота       |
| 741                        | 7336073.16 | 5458667.52 | 66° 12' 42.0" | 57° 20' 03.1" |
| 742                        | 7336080.01 | 5458685.87 | 66° 12' 42.2" | 57° 20' 04.6" |
| 743                        | 7336062.85 | 5458707.27 | 66° 12' 41.7" | 57° 20' 06.3" |
| 744                        | 7336055.52 | 5458712.17 | 66° 12' 41.4" | 57° 20' 06.6" |
| 745                        | 7335985.37 | 5458736.88 | 66° 12' 39.1" | 57° 20' 08.5" |
| 746                        | 7335941.79 | 5458754.39 | 66° 12' 37.7" | 57° 20' 09.8" |
| 747                        | 7336071.85 | 5458667.60 | 66° 12' 42.0" | 57° 20' 03.1" |
| 741                        | 7336073.16 | 5458667.52 | 66° 12' 42.0" | 57° 20' 03.1" |
| Земельный( лесной участок) |            | :3У103     |               |               |
| Площадь полигона,(кв.м):   |            | 441.57     |               |               |
| Периметр,(м):              |            | 84.99      |               |               |
| № точки                    | X (север)  | Y (восток) | Широта        | Долгота       |
| 748                        | 7336155.29 | 5458662.18 | 66° 12' 44.7" | 57° 20' 02.8" |

|               |              |              |
|---------------|--------------|--------------|
| Инва. № подл. | Подп. и дата | Взам. инв. № |
|               |              |              |

|     |        |      |       |       |      |
|-----|--------|------|-------|-------|------|
| Изм | Кол.уч | Лист | № док | Подп. | Дата |
|     |        |      |       |       |      |

6686-ПМТ

Лист

|                            |            |            |               |               |
|----------------------------|------------|------------|---------------|---------------|
| 749                        | 7336156.89 | 5458677.77 | 66° 12' 44.7" | 57° 20' 04.1" |
| 750                        | 7336155.98 | 5458678.53 | 66° 12' 44.7" | 57° 20' 04.1" |
| 751                        | 7336137.96 | 5458685.63 | 66° 12' 44.1" | 57° 20' 04.6" |
| 752                        | 7336129.84 | 5458663.83 | 66° 12' 43.9" | 57° 20' 02.9" |
| 748                        | 7336155.29 | 5458662.18 | 66° 12' 44.7" | 57° 20' 02.8" |
| Земельный( лесной участок) |            | :3У104     |               |               |
| Площадь полигона,(кв.м):   |            | 263.74     |               |               |
| Периметр,(м):              |            | 70.65      |               |               |
| № точки                    | X (север)  | Y (восток) | Широта        | Долгота       |
| 753                        | 7336190.51 | 5458662.48 | 66° 12' 45.8" | 57° 20' 02.9" |
| 754                        | 7336192.28 | 5458662.81 | 66° 12' 45.9" | 57° 20' 02.9" |
| 755                        | 7336204.99 | 5458665.20 | 66° 12' 46.3" | 57° 20' 03.1" |
| 756                        | 7336203.67 | 5458670.05 | 66° 12' 46.2" | 57° 20' 03.5" |
| 757                        | 7336199.72 | 5458687.36 | 66° 12' 46.1" | 57° 20' 04.9" |
| 758                        | 7336192.03 | 5458687.86 | 66° 12' 45.8" | 57° 20' 04.9" |
| 753                        | 7336190.51 | 5458662.48 | 66° 12' 45.8" | 57° 20' 02.9" |
| Земельный( лесной участок) |            | :3У105     |               |               |
| Площадь полигона,(кв.м):   |            | 94.68      |               |               |
| Периметр,(м):              |            | 49.94      |               |               |
| № точки                    | X (север)  | Y (восток) | Широта        | Долгота       |
| 759                        | 7336237.89 | 5458671.40 | 66° 12' 47.3" | 57° 20' 03.7" |
| 760                        | 7336247.40 | 5458673.19 | 66° 12' 47.6" | 57° 20' 03.8" |
| 761                        | 7336256.27 | 5458674.85 | 66° 12' 47.9" | 57° 20' 04.0" |
| 762                        | 7336236.20 | 5458681.39 | 66° 12' 47.3" | 57° 20' 04.5" |
| 759                        | 7336237.89 | 5458671.40 | 66° 12' 47.3" | 57° 20' 03.7" |
| Земельный( лесной участок) |            | :3У106     |               |               |
| Площадь полигона,(кв.м):   |            | 442.69     |               |               |
| Периметр,(м):              |            | 152.88     |               |               |
| № точки                    | X (север)  | Y (восток) | Широта        | Долгота       |
| 763                        | 7336361.40 | 5458619.56 | 66° 12' 51.4" | 57° 19' 59.7" |
| 764                        | 7336365.66 | 5458625.94 | 66° 12' 51.5" | 57° 20' 00.3" |
| 765                        | 7336326.56 | 5458652.03 | 66° 12' 50.2" | 57° 20' 02.3" |
| 766                        | 7336301.75 | 5458660.09 | 66° 12' 49.4" | 57° 20' 02.9" |
| 763                        | 7336361.40 | 5458619.56 | 66° 12' 51.4" | 57° 19' 59.7" |
| Земельный( лесной участок) |            | :3У107     |               |               |
| Площадь полигона,(кв.м):   |            | 85.09      |               |               |
| Периметр,(м):              |            | 120.98     |               |               |
| № точки                    | X (север)  | Y (восток) | Широта        | Долгота       |
| 767                        | 7336404.96 | 5458517.75 | 66° 12' 52.8" | 57° 19' 51.7" |
| 768                        | 7336406.04 | 5458519.15 | 66° 12' 52.9" | 57° 19' 51.8" |
| 769                        | 7336354.74 | 5458549.02 | 66° 12' 51.2" | 57° 19' 54.1" |
| 770                        | 7336354.43 | 5458548.26 | 66° 12' 51.2" | 57° 19' 54.0" |
| 771                        | 7336368.34 | 5458539.50 | 66° 12' 51.6" | 57° 19' 53.3" |
| 767                        | 7336404.96 | 5458517.75 | 66° 12' 52.8" | 57° 19' 51.7" |
| Земельный( лесной участок) |            | :3У108     |               |               |
| Площадь полигона,(кв.м):   |            | 18.26      |               |               |

|              |  |
|--------------|--|
| Взам. инв. № |  |
| Подп. и дата |  |
| Инв. № подл. |  |

|     |        |      |       |       |      |
|-----|--------|------|-------|-------|------|
|     |        |      |       |       |      |
| Изм | Кол.уч | Лист | № док | Подп. | Дата |

6686-ПМТ

Лист



|                            |            |            |               |               |
|----------------------------|------------|------------|---------------|---------------|
| Периметр,(м):              |            | 35.30      |               |               |
| № точки                    | X (север)  | Y (восток) | Широта        | Долгота       |
| 772                        | 7336637.81 | 5458297.36 | 66° 13' 00.5" | 57° 19' 34.4" |
| 773                        | 7336634.09 | 5458301.94 | 66° 13' 00.4" | 57° 19' 34.8" |
| 774                        | 7336622.78 | 5458306.05 | 66° 13' 00.0" | 57° 19' 35.1" |
| 772                        | 7336637.81 | 5458297.36 | 66° 13' 00.5" | 57° 19' 34.4" |
| Земельный( лесной участок) |            | :3У109     |               |               |
| Площадь полигона,(кв.м):   |            | 351.46     |               |               |
| Периметр,(м):              |            | 90.11      |               |               |
| № точки                    | X (север)  | Y (восток) | Широта        | Долгота       |
| 775                        | 7336660.54 | 5458253.31 | 66° 13' 01.3" | 57° 19' 31.0" |
| 776                        | 7336668.24 | 5458260.13 | 66° 13' 01.5" | 57° 19' 31.5" |
| 777                        | 7336645.27 | 5458288.61 | 66° 13' 00.7" | 57° 19' 33.8" |
| 778                        | 7336640.74 | 5458277.67 | 66° 13' 00.6" | 57° 19' 32.9" |
| 775                        | 7336660.54 | 5458253.31 | 66° 13' 01.3" | 57° 19' 31.0" |
| Земельный( лесной участок) |            | :3У110     |               |               |
| Площадь полигона,(кв.м):   |            | 442.04     |               |               |
| Периметр,(м):              |            | 107.26     |               |               |
| № точки                    | X (север)  | Y (восток) | Широта        | Долгота       |
| 779                        | 7336688.28 | 5458219.17 | 66° 13' 02.2" | 57° 19' 28.3" |
| 780                        | 7336695.06 | 5458226.87 | 66° 13' 02.4" | 57° 19' 28.9" |
| 776                        | 7336668.24 | 5458260.13 | 66° 13' 01.5" | 57° 19' 31.5" |
| 775                        | 7336660.54 | 5458253.31 | 66° 13' 01.3" | 57° 19' 31.0" |
| 779                        | 7336688.28 | 5458219.17 | 66° 13' 02.2" | 57° 19' 28.3" |
| Земельный( лесной участок) |            | :3У111     |               |               |
| Площадь полигона,(кв.м):   |            | 287.08     |               |               |
| Периметр,(м):              |            | 99.08      |               |               |
| № точки                    | X (север)  | Y (восток) | Широта        | Долгота       |
| 781                        | 7336668.67 | 5458163.56 | 66° 13' 01.6" | 57° 19' 23.8" |
| 782                        | 7336672.49 | 5458168.84 | 66° 13' 01.7" | 57° 19' 24.2" |
| 783                        | 7336646.79 | 5458201.87 | 66° 13' 00.8" | 57° 19' 26.8" |
| 784                        | 7336641.22 | 5458197.35 | 66° 13' 00.7" | 57° 19' 26.4" |
| 781                        | 7336668.67 | 5458163.56 | 66° 13' 01.6" | 57° 19' 23.8" |
| Земельный( лесной участок) |            | :3У112     |               |               |
| Площадь полигона,(кв.м):   |            | 131.39     |               |               |
| Периметр,(м):              |            | 56.65      |               |               |
| № точки                    | X (север)  | Y (восток) | Широта        | Долгота       |
| 785                        | 7336685.96 | 5458142.26 | 66° 13' 02.1" | 57° 19' 22.1" |
| 786                        | 7336689.29 | 5458147.26 | 66° 13' 02.3" | 57° 19' 22.5" |
| 787                        | 7336675.71 | 5458164.70 | 66° 13' 01.8" | 57° 19' 23.9" |
| 788                        | 7336672.03 | 5458159.41 | 66° 13' 01.7" | 57° 19' 23.5" |
| 785                        | 7336685.96 | 5458142.26 | 66° 13' 02.1" | 57° 19' 22.1" |
| Земельный( лесной участок) |            | :3У113     |               |               |
| Площадь полигона,(кв.м):   |            | 255.11     |               |               |
| Периметр,(м):              |            | 83.27      |               |               |
| № точки                    | X (север)  | Y (восток) | Широта        | Долгота       |

|              |              |              |
|--------------|--------------|--------------|
| Инв. № подл. | Подп. и дата | Взам. инв. № |
|              |              |              |

|     |        |      |       |       |      |
|-----|--------|------|-------|-------|------|
| Изм | Кол.уч | Лист | № док | Подп. | Дата |
|-----|--------|------|-------|-------|------|

6686-ПМТ

Лист

|                            |            |            |               |               |
|----------------------------|------------|------------|---------------|---------------|
| 789                        | 7336693.25 | 5458093.51 | 66° 13' 02.4" | 57° 19' 18.2" |
| 790                        | 7336708.58 | 5458104.30 | 66° 13' 02.9" | 57° 19' 19.1" |
| 791                        | 7336711.87 | 5458100.04 | 66° 13' 03.0" | 57° 19' 18.8" |
| 792                        | 7336718.71 | 5458109.48 | 66° 13' 03.2" | 57° 19' 19.6" |
| 793                        | 7336710.27 | 5458120.32 | 66° 13' 02.9" | 57° 19' 20.4" |
| 794                        | 7336691.56 | 5458094.91 | 66° 13' 02.4" | 57° 19' 18.3" |
| 789                        | 7336693.25 | 5458093.51 | 66° 13' 02.4" | 57° 19' 18.2" |
| Земельный( лесной участок) |            | :3У114     |               |               |
| Площадь полигона,(кв.м):   |            | 140.07     |               |               |
| Периметр,(м):              |            | 47.79      |               |               |
| № точки                    | X (север)  | Y (восток) | Широта        | Долгота       |
| 795                        | 7336672.98 | 5458046.27 | 66° 13' 01.8" | 57° 19' 14.4" |
| 796                        | 7336679.33 | 5458055.05 | 66° 13' 02.0" | 57° 19' 15.1" |
| 797                        | 7336669.74 | 5458064.07 | 66° 13' 01.7" | 57° 19' 15.8" |
| 798                        | 7336663.55 | 5458055.28 | 66° 13' 01.5" | 57° 19' 15.1" |
| 795                        | 7336672.98 | 5458046.27 | 66° 13' 01.8" | 57° 19' 14.4" |
| Земельный( лесной участок) |            | :3У115     |               |               |
| Площадь полигона,(кв.м):   |            | 234.71     |               |               |
| Периметр,(м):              |            | 62.55      |               |               |
| № точки                    | X (север)  | Y (восток) | Широта        | Долгота       |
| 799                        | 7336617.65 | 5457972.12 | 66° 13' 00.1" | 57° 19' 08.4" |
| 800                        | 7336626.75 | 5457983.04 | 66° 13' 00.3" | 57° 19' 09.3" |
| 801                        | 7336616.53 | 5457996.83 | 66° 13' 00.0" | 57° 19' 10.4" |
| 802                        | 7336607.61 | 5457986.20 | 66° 12' 59.7" | 57° 19' 09.5" |
| 799                        | 7336617.65 | 5457972.12 | 66° 13' 00.1" | 57° 19' 08.4" |
| Земельный( лесной участок) |            | :3У116     |               |               |
| Площадь полигона,(кв.м):   |            | 420.71     |               |               |
| Периметр,(м):              |            | 85.59      |               |               |
| № точки                    | X (север)  | Y (восток) | Широта        | Долгота       |
| 803                        | 7336595.01 | 5457946.01 | 66° 12' 59.3" | 57° 19' 06.3" |
| 804                        | 7336612.31 | 5457965.97 | 66° 12' 59.9" | 57° 19' 07.9" |
| 805                        | 7336602.36 | 5457979.95 | 66° 12' 59.6" | 57° 19' 09.0" |
| 806                        | 7336586.44 | 5457960.99 | 66° 12' 59.1" | 57° 19' 07.5" |
| 803                        | 7336595.01 | 5457946.01 | 66° 12' 59.3" | 57° 19' 06.3" |
| Земельный( лесной участок) |            | :3У117     |               |               |
| Площадь полигона,(кв.м):   |            | 22.52      |               |               |
| Периметр,(м):              |            | 21.46      |               |               |
| № точки                    | X (север)  | Y (восток) | Широта        | Долгота       |
| 807                        | 7335585.49 | 5458513.77 | 66° 12' 26.4" | 57° 19' 50.0" |
| 808                        | 7335589.70 | 5458520.25 | 66° 12' 26.5" | 57° 19' 50.5" |
| 809                        | 7335587.36 | 5458522.12 | 66° 12' 26.4" | 57° 19' 50.7" |
| 810                        | 7335583.20 | 5458515.31 | 66° 12' 26.3" | 57° 19' 50.1" |
| 807                        | 7335585.49 | 5458513.77 | 66° 12' 26.4" | 57° 19' 50.0" |
| Земельный( лесной участок) |            | :3У118     |               |               |
| Площадь полигона,(кв.м):   |            | 643.64     |               |               |
| Периметр,(м):              |            | 123.96     |               |               |

|              |  |
|--------------|--|
| Взам. инв. № |  |
| Подп. и дата |  |
| Инв. № подл. |  |

|     |        |      |       |       |      |
|-----|--------|------|-------|-------|------|
| Изм | Кол.уч | Лист | № док | Подп. | Дата |
|-----|--------|------|-------|-------|------|

6686-ПМТ

Лист

| № точки                    | X (север)  | Y (восток) | Широта        | Долгота       |
|----------------------------|------------|------------|---------------|---------------|
| 811                        | 7335625.59 | 5458580.09 | 66° 12' 27.6" | 57° 19' 55.4" |
| 812                        | 7335632.31 | 5458592.96 | 66° 12' 27.8" | 57° 19' 56.4" |
| 813                        | 7335606.42 | 5458608.74 | 66° 12' 27.0" | 57° 19' 57.6" |
| 814                        | 7335610.97 | 5458616.18 | 66° 12' 27.1" | 57° 19' 58.2" |
| 815                        | 7335605.17 | 5458619.63 | 66° 12' 26.9" | 57° 19' 58.5" |
| 816                        | 7335591.62 | 5458598.75 | 66° 12' 26.5" | 57° 19' 56.8" |
| 811                        | 7335625.59 | 5458580.09 | 66° 12' 27.6" | 57° 19' 55.4" |
| Земельный( лесной участок) |            | :3У119     |               |               |
| Площадь полигона,(кв.м):   |            | 104.54     |               |               |
| Периметр,(м):              |            | 45.78      |               |               |
| № точки                    | X (север)  | Y (восток) | Широта        | Долгота       |
| 817                        | 7335614.67 | 5458622.26 | 66° 12' 27.3" | 57° 19' 58.7" |
| 818                        | 7335623.34 | 5458636.45 | 66° 12' 27.5" | 57° 19' 59.9" |
| 819                        | 7335618.07 | 5458639.47 | 66° 12' 27.3" | 57° 20' 00.1" |
| 820                        | 7335609.05 | 5458625.61 | 66° 12' 27.1" | 57° 19' 59.0" |
| 817                        | 7335614.67 | 5458622.26 | 66° 12' 27.3" | 57° 19' 58.7" |
| Земельный( лесной участок) |            | :3У120     |               |               |
| Площадь полигона,(кв.м):   |            | 150.47     |               |               |
| Периметр,(м):              |            | 86.30      |               |               |
| № точки                    | X (север)  | Y (восток) | Широта        | Долгота       |
| 821                        | 7335665.58 | 5458705.72 | 66° 12' 28.8" | 57° 20' 05.5" |
| 822                        | 7335686.05 | 5458739.28 | 66° 12' 29.5" | 57° 20' 08.2" |
| 823                        | 7335682.70 | 5458741.22 | 66° 12' 29.4" | 57° 20' 08.3" |
| 824                        | 7335662.29 | 5458707.59 | 66° 12' 28.7" | 57° 20' 05.6" |
| 821                        | 7335665.58 | 5458705.72 | 66° 12' 28.8" | 57° 20' 05.5" |
| Земельный( лесной участок) |            | :3У121     |               |               |
| Площадь полигона,(кв.м):   |            | 41.08      |               |               |
| Периметр,(м):              |            | 25.90      |               |               |
| № точки                    | X (север)  | Y (восток) | Широта        | Долгота       |
| 825                        | 7335676.67 | 5458775.73 | 66° 12' 29.1" | 57° 20' 11.1" |
| 826                        | 7335679.46 | 5458780.31 | 66° 12' 29.2" | 57° 20' 11.5" |
| 827                        | 7335673.22 | 5458784.36 | 66° 12' 29.0" | 57° 20' 11.8" |
| 828                        | 7335670.32 | 5458779.36 | 66° 12' 28.9" | 57° 20' 11.4" |
| 825                        | 7335676.67 | 5458775.73 | 66° 12' 29.1" | 57° 20' 11.1" |
| Земельный( лесной участок) |            | :3У122     |               |               |
| Площадь полигона,(кв.м):   |            | 1707.89    |               |               |
| Периметр,(м):              |            | 202.28     |               |               |
| № точки                    | X (север)  | Y (восток) | Широта        | Долгота       |
| 829                        | 7335696.47 | 5458756.37 | 66° 12' 29.8" | 57° 20' 09.6" |
| 830                        | 7335725.73 | 5458804.32 | 66° 12' 30.7" | 57° 20' 13.4" |
| 831                        | 7335721.66 | 5458806.55 | 66° 12' 30.6" | 57° 20' 13.6" |
| 832                        | 7335723.09 | 5458809.39 | 66° 12' 30.6" | 57° 20' 13.8" |
| 833                        | 7335727.42 | 5458807.09 | 66° 12' 30.8" | 57° 20' 13.7" |
| 697                        | 7335733.85 | 5458817.63 | 66° 12' 31.0" | 57° 20' 14.5" |
| 701                        | 7335720.42 | 5458825.82 | 66° 12' 30.5" | 57° 20' 15.2" |

|              |              |              |
|--------------|--------------|--------------|
| Инв. № подл. | Подп. и дата | Взам. инв. № |
|              |              |              |

|     |        |      |       |       |      |
|-----|--------|------|-------|-------|------|
| Изм | Кол.уч | Лист | № док | Подп. | Дата |
|-----|--------|------|-------|-------|------|

6686-ПМТ

Лист



|                            |            |            |               |               |
|----------------------------|------------|------------|---------------|---------------|
| 859                        | 7333445.59 | 5459458.14 | 66° 11' 16.7" | 57° 21' 01.9" |
| 853                        | 7333468.82 | 5459452.10 | 66° 11' 17.4" | 57° 21' 01.4" |
| Земельный( лесной участок) |            | :3У126     |               |               |
| Площадь полигона,(кв.м):   |            | 661.27     |               |               |
| Периметр,(м):              |            | 103.41     |               |               |
| № точки                    | X (север)  | Y (восток) | Широта        | Долгота       |
| 860                        | 7333456.77 | 5459626.74 | 66° 11' 16.9" | 57° 21' 15.4" |
| 861                        | 7333463.21 | 5459653.99 | 66° 11' 17.1" | 57° 21' 17.5" |
| 862                        | 7333438.73 | 5459659.84 | 66° 11' 16.3" | 57° 21' 18.0" |
| 863                        | 7333438.40 | 5459657.14 | 66° 11' 16.3" | 57° 21' 17.7" |
| 864                        | 7333435.31 | 5459631.87 | 66° 11' 16.2" | 57° 21' 15.7" |
| 860                        | 7333456.77 | 5459626.74 | 66° 11' 16.9" | 57° 21' 15.4" |
| Земельный( лесной участок) |            | :3У127     |               |               |
| Площадь полигона,(кв.м):   |            | 146.32     |               |               |
| Периметр,(м):              |            | 53.91      |               |               |
| № точки                    | X (север)  | Y (восток) | Широта        | Долгота       |
| 865                        | 7333382.74 | 5459656.11 | 66° 11' 14.5" | 57° 21' 17.6" |
| 866                        | 7333383.01 | 5459657.06 | 66° 11' 14.5" | 57° 21' 17.6" |
| 867                        | 7333384.99 | 5459672.70 | 66° 11' 14.6" | 57° 21' 18.9" |
| 868                        | 7333376.96 | 5459674.62 | 66° 11' 14.3" | 57° 21' 19.0" |
| 869                        | 7333369.41 | 5459672.37 | 66° 11' 14.1" | 57° 21' 18.8" |
| 865                        | 7333382.74 | 5459656.11 | 66° 11' 14.5" | 57° 21' 17.6" |
| Земельный( лесной участок) |            | :3У128     |               |               |
| Площадь полигона,(кв.м):   |            | 530.55     |               |               |
| Периметр,(м):              |            | 104.00     |               |               |
| № точки                    | X (север)  | Y (восток) | Широта        | Долгота       |
| 870                        | 7333345.31 | 5459636.01 | 66° 11' 13.3" | 57° 21' 15.9" |
| 871                        | 7333364.75 | 5459641.79 | 66° 11' 13.9" | 57° 21' 16.4" |
| 872                        | 7333337.89 | 5459674.57 | 66° 11' 13.1" | 57° 21' 19.0" |
| 873                        | 7333334.87 | 5459660.81 | 66° 11' 13.0" | 57° 21' 17.9" |
| 874                        | 7333340.20 | 5459644.04 | 66° 11' 13.2" | 57° 21' 16.5" |
| 875                        | 7333343.05 | 5459638.16 | 66° 11' 13.2" | 57° 21' 16.1" |
| 870                        | 7333345.31 | 5459636.01 | 66° 11' 13.3" | 57° 21' 15.9" |
| Земельный( лесной участок) |            | :3У129     |               |               |
| Площадь полигона,(кв.м):   |            | 106.19     |               |               |
| Периметр,(м):              |            | 50.61      |               |               |
| № точки                    | X (север)  | Y (восток) | Широта        | Долгота       |
| 876                        | 7333307.33 | 5459660.21 | 66° 11' 12.1" | 57° 21' 17.8" |
| 877                        | 7333313.49 | 5459662.04 | 66° 11' 12.3" | 57° 21' 17.9" |
| 878                        | 7333307.12 | 5459682.07 | 66° 11' 12.1" | 57° 21' 19.5" |
| 879                        | 7333303.73 | 5459666.68 | 66° 11' 12.0" | 57° 21' 18.3" |
| 876                        | 7333307.33 | 5459660.21 | 66° 11' 12.1" | 57° 21' 17.8" |
| Земельный( лесной участок) |            | :3У130     |               |               |
| Площадь полигона,(кв.м):   |            | 1099.63    |               |               |
| Периметр,(м):              |            | 136.16     |               |               |
| № точки                    | X (север)  | Y (восток) | Широта        | Долгота       |

|              |  |
|--------------|--|
| Взам. инв. № |  |
| Подп. и дата |  |
| Инв. № подл. |  |

|     |        |      |       |       |      |
|-----|--------|------|-------|-------|------|
| Изм | Кол.уч | Лист | № док | Подп. | Дата |
|-----|--------|------|-------|-------|------|

6686-ПМТ

Лист

|                            |            |            |               |               |
|----------------------------|------------|------------|---------------|---------------|
| 881                        | 7333242.67 | 5459687.05 | 66° 11' 10.0" | 57° 21' 19.8" |
| 882                        | 7333242.26 | 5459687.15 | 66° 11' 10.0" | 57° 21' 19.8" |
| 883                        | 7333240.25 | 5459687.64 | 66° 11' 09.9" | 57° 21' 19.8" |
| 884                        | 7333238.25 | 5459688.14 | 66° 11' 09.8" | 57° 21' 19.9" |
| 885                        | 7333236.25 | 5459688.65 | 66° 11' 09.8" | 57° 21' 19.9" |
| 886                        | 7333203.44 | 5459697.25 | 66° 11' 08.7" | 57° 21' 20.6" |
| 887                        | 7333203.45 | 5459668.49 | 66° 11' 08.7" | 57° 21' 18.3" |
| 880                        | 7333240.67 | 5459658.75 | 66° 11' 09.9" | 57° 21' 17.5" |
| 881                        | 7333242.67 | 5459687.05 | 66° 11' 10.0" | 57° 21' 19.8" |
| Земельный( лесной участок) |            | :3У131     |               |               |
| Площадь полигона,(кв.м):   |            | 0.01       |               |               |
| Периметр,(м):              |            | 0.33       |               |               |
| № точки                    | X (север)  | Y (восток) | Широта        | Долгота       |
| 888                        | 7333192.09 | 5459671.29 | 66° 11' 08.4" | 57° 21' 18.5" |
| 889                        | 7333192.12 | 5459671.41 | 66° 11' 08.4" | 57° 21' 18.5" |
| 888                        | 7333192.09 | 5459671.29 | 66° 11' 08.4" | 57° 21' 18.5" |
| Земельный( лесной участок) |            | :3У132     |               |               |
| Площадь полигона,(кв.м):   |            | 4968.15    |               |               |
| Периметр,(м):              |            | 503.56     |               |               |
| № точки                    | X (север)  | Y (восток) | Широта        | Долгота       |
| 890                        | 7332834.91 | 5459653.83 | 66° 10' 56.8" | 57° 21' 16.5" |
| 891                        | 7332877.85 | 5459660.02 | 66° 10' 58.2" | 57° 21' 17.0" |
| 892                        | 7332963.42 | 5459656.55 | 66° 11' 01.0" | 57° 21' 16.9" |
| 893                        | 7332981.77 | 5459726.45 | 66° 11' 01.5" | 57° 21' 22.5" |
| 894                        | 7333003.41 | 5459720.77 | 66° 11' 02.2" | 57° 21' 22.1" |
| 895                        | 7333003.40 | 5459745.41 | 66° 11' 02.2" | 57° 21' 24.1" |
| 896                        | 7333003.40 | 5459749.72 | 66° 11' 02.2" | 57° 21' 24.4" |
| 897                        | 7332996.45 | 5459751.54 | 66° 11' 02.0" | 57° 21' 24.5" |
| 898                        | 7332961.53 | 5459759.62 | 66° 11' 00.8" | 57° 21' 25.1" |
| 899                        | 7332939.10 | 5459674.18 | 66° 11' 00.2" | 57° 21' 18.3" |
| 900                        | 7332840.02 | 5459673.68 | 66° 10' 57.0" | 57° 21' 18.1" |
| 890                        | 7332834.91 | 5459653.83 | 66° 10' 56.8" | 57° 21' 16.5" |
| Земельный( лесной участок) |            | :3У133     |               |               |
| Площадь полигона,(кв.м):   |            | 233.90     |               |               |
| Периметр,(м):              |            | 208.94     |               |               |
| № точки                    | X (север)  | Y (восток) | Широта        | Долгота       |
| 901                        | 7332759.34 | 5459622.11 | 66° 10' 54.4" | 57° 21' 13.8" |
| 902                        | 7332858.74 | 5459631.23 | 66° 10' 57.6" | 57° 21' 14.7" |
| 903                        | 7332859.79 | 5459636.88 | 66° 10' 57.6" | 57° 21' 15.2" |
| 904                        | 7332859.87 | 5459637.22 | 66° 10' 57.7" | 57° 21' 15.2" |
| 905                        | 7332843.87 | 5459634.91 | 66° 10' 57.1" | 57° 21' 15.0" |
| 906                        | 7332830.60 | 5459633.00 | 66° 10' 56.7" | 57° 21' 14.8" |
| 907                        | 7332830.25 | 5459631.05 | 66° 10' 56.7" | 57° 21' 14.6" |
| 901                        | 7332759.34 | 5459622.11 | 66° 10' 54.4" | 57° 21' 13.8" |
| Земельный( лесной участок) |            | :3У134     |               |               |
| Площадь полигона,(кв.м):   |            | 115.70     |               |               |
| Периметр,(м):              |            | 64.56      |               |               |

|              |  |
|--------------|--|
| Взам. инв. № |  |
| Подп. и дата |  |
| Инв. № подл. |  |

|     |        |      |       |       |      |
|-----|--------|------|-------|-------|------|
| Изм | Кол.уч | Лист | № док | Подп. | Дата |
|-----|--------|------|-------|-------|------|

6686-ПМТ

Лист

| № точки                    | X (север)  | Y (восток) | Широта        | Долгота       |
|----------------------------|------------|------------|---------------|---------------|
| 908                        | 7332727.62 | 5459495.35 | 66° 10' 53.5" | 57° 21' 03.6" |
| 909                        | 7332755.68 | 5459497.58 | 66° 10' 54.4" | 57° 21' 03.9" |
| 910                        | 7332754.73 | 5459501.80 | 66° 10' 54.4" | 57° 21' 04.2" |
| 911                        | 7332726.74 | 5459499.23 | 66° 10' 53.4" | 57° 21' 03.9" |
| 908                        | 7332727.62 | 5459495.35 | 66° 10' 53.5" | 57° 21' 03.6" |
| Земельный( лесной участок) |            | :3У135     |               |               |
| Площадь полигона,(кв.м):   |            | 682.74     |               |               |
| Периметр,(м):              |            | 247.51     |               |               |
| № точки                    | X (север)  | Y (восток) | Широта        | Долгота       |
| 913                        | 7332841.80 | 5459437.20 | 66° 10' 57.2" | 57° 20' 59.2" |
| 914                        | 7332841.03 | 5459439.62 | 66° 10' 57.2" | 57° 20' 59.4" |
| 915                        | 7332839.41 | 5459442.61 | 66° 10' 57.1" | 57° 20' 59.6" |
| 916                        | 7332831.51 | 5459462.19 | 66° 10' 56.9" | 57° 21' 01.2" |
| 917                        | 7332823.15 | 5459477.16 | 66° 10' 56.6" | 57° 21' 02.3" |
| 918                        | 7332819.07 | 5459485.75 | 66° 10' 56.4" | 57° 21' 03.0" |
| 919                        | 7332816.67 | 5459485.36 | 66° 10' 56.4" | 57° 21' 03.0" |
| 920                        | 7332827.45 | 5459463.40 | 66° 10' 56.7" | 57° 21' 01.2" |
| 921                        | 7332821.29 | 5459463.21 | 66° 10' 56.5" | 57° 21' 01.2" |
| 922                        | 7332824.22 | 5459455.88 | 66° 10' 56.6" | 57° 21' 00.6" |
| 923                        | 7332831.05 | 5459456.06 | 66° 10' 56.8" | 57° 21' 00.7" |
| 924                        | 7332840.71 | 5459436.39 | 66° 10' 57.2" | 57° 20' 59.1" |
| 925                        | 7332831.84 | 5459436.16 | 66° 10' 56.9" | 57° 20' 59.1" |
| 926                        | 7332820.97 | 5459385.74 | 66° 10' 56.6" | 57° 20' 55.0" |
| 912                        | 7332830.84 | 5459384.61 | 66° 10' 56.9" | 57° 20' 55.0" |
| 913                        | 7332841.80 | 5459437.20 | 66° 10' 57.2" | 57° 20' 59.2" |
| Земельный( лесной участок) |            | :3У136     |               |               |
| Площадь полигона,(кв.м):   |            | 576.54     |               |               |
| Периметр,(м):              |            | 122.67     |               |               |
| № точки                    | X (север)  | Y (восток) | Широта        | Долгота       |
| 927                        | 7332773.53 | 5459353.87 | 66° 10' 55.1" | 57° 20' 52.4" |
| 928                        | 7332779.47 | 5459360.44 | 66° 10' 55.2" | 57° 20' 52.9" |
| 929                        | 7332773.80 | 5459405.29 | 66° 10' 55.0" | 57° 20' 56.5" |
| 930                        | 7332757.27 | 5459403.21 | 66° 10' 54.5" | 57° 20' 56.3" |
| 927                        | 7332773.53 | 5459353.87 | 66° 10' 55.1" | 57° 20' 52.4" |
| Земельный( лесной участок) |            | :3У137     |               |               |
| Площадь полигона,(кв.м):   |            | 3279.21    |               |               |
| Периметр,(м):              |            | 331.65     |               |               |
| № точки                    | X (север)  | Y (восток) | Широта        | Долгота       |
| 931                        | 7332811.97 | 5459258.50 | 66° 10' 56.4" | 57° 20' 44.9" |
| 932                        | 7332873.32 | 5459278.72 | 66° 10' 58.3" | 57° 20' 46.6" |
| 933                        | 7332873.64 | 5459283.51 | 66° 10' 58.3" | 57° 20' 47.0" |
| 934                        | 7332872.21 | 5459287.97 | 66° 10' 58.3" | 57° 20' 47.3" |
| 935                        | 7332873.99 | 5459288.72 | 66° 10' 58.3" | 57° 20' 47.4" |
| 936                        | 7332874.54 | 5459296.79 | 66° 10' 58.4" | 57° 20' 48.0" |
| 937                        | 7332871.01 | 5459306.39 | 66° 10' 58.2" | 57° 20' 48.8" |
| 938                        | 7332824.39 | 5459291.02 | 66° 10' 56.7" | 57° 20' 47.5" |

|              |              |              |
|--------------|--------------|--------------|
| Инв. № подл. | Подп. и дата | Взам. инв. № |
|              |              |              |

|     |        |      |       |       |      |
|-----|--------|------|-------|-------|------|
| Изм | Кол.уч | Лист | № док | Подп. | Дата |
|-----|--------|------|-------|-------|------|

6686-ПМТ

Лист

|                            |            |            |               |               |
|----------------------------|------------|------------|---------------|---------------|
| 939                        | 7332809.79 | 5459335.32 | 66° 10' 56.2" | 57° 20' 51.0" |
| 940                        | 7332822.33 | 5459349.36 | 66° 10' 56.6" | 57° 20' 52.1" |
| 941                        | 7332821.25 | 5459349.48 | 66° 10' 56.6" | 57° 20' 52.1" |
| 942                        | 7332802.54 | 5459351.63 | 66° 10' 56.0" | 57° 20' 52.3" |
| 943                        | 7332787.38 | 5459334.90 | 66° 10' 55.5" | 57° 20' 50.9" |
| 931                        | 7332811.97 | 5459258.50 | 66° 10' 56.4" | 57° 20' 44.9" |
| Земельный( лесной участок) |            | :ЗУ137.1   |               |               |
| Площадь полигона,(кв.м):   |            | 6.28       |               |               |
| Периметр,(м):              |            | 10.27      |               |               |
| № точки                    | X (север)  | Y (восток) | Широта        | Долгота       |
| 944                        | 7332860.93 | 5459287.79 | 66° 10' 57.9" | 57° 20' 47.3" |
| 945                        | 7332863.90 | 5459288.77 | 66° 10' 58.0" | 57° 20' 47.4" |
| 946                        | 7332863.28 | 5459290.67 | 66° 10' 58.0" | 57° 20' 47.5" |
| 947                        | 7332860.30 | 5459289.70 | 66° 10' 57.9" | 57° 20' 47.4" |
| 944                        | 7332860.93 | 5459287.79 | 66° 10' 57.9" | 57° 20' 47.3" |
| Земельный( лесной участок) |            | :ЗУ138     |               |               |
| Площадь полигона,(кв.м):   |            | 58.79      |               |               |
| Периметр,(м):              |            | 42.26      |               |               |
| № точки                    | X (север)  | Y (восток) | Широта        | Долгота       |
| 932                        | 7332873.32 | 5459278.72 | 66° 10' 58.3" | 57° 20' 46.6" |
| 948                        | 7332879.88 | 5459280.88 | 66° 10' 58.5" | 57° 20' 46.8" |
| 949                        | 7332874.56 | 5459297.03 | 66° 10' 58.4" | 57° 20' 48.0" |
| 935                        | 7332873.99 | 5459288.72 | 66° 10' 58.3" | 57° 20' 47.4" |
| 933                        | 7332873.64 | 5459283.51 | 66° 10' 58.3" | 57° 20' 47.0" |
| 932                        | 7332873.32 | 5459278.72 | 66° 10' 58.3" | 57° 20' 46.6" |
| Земельный( лесной участок) |            | :ЗУ139     |               |               |
| Площадь полигона,(кв.м):   |            | 304.09     |               |               |
| Периметр,(м):              |            | 73.23      |               |               |
| № точки                    | X (север)  | Y (восток) | Широта        | Долгота       |
| 950                        | 7332435.19 | 5459615.79 | 66° 10' 44.0" | 57° 21' 12.8" |
| 951                        | 7332438.14 | 5459618.23 | 66° 10' 44.1" | 57° 21' 13.0" |
| 952                        | 7332452.02 | 5459629.70 | 66° 10' 44.5" | 57° 21' 13.9" |
| 953                        | 7332444.41 | 5459638.58 | 66° 10' 44.2" | 57° 21' 14.6" |
| 954                        | 7332429.39 | 5459639.73 | 66° 10' 43.8" | 57° 21' 14.7" |
| 950                        | 7332435.19 | 5459615.79 | 66° 10' 44.0" | 57° 21' 12.8" |
| Земельный( лесной участок) |            | :ЗУ140     |               |               |
| Площадь полигона,(кв.м):   |            | 31.20      |               |               |
| Периметр,(м):              |            | 29.16      |               |               |
| № точки                    | X (север)  | Y (восток) | Широта        | Долгота       |
| 955                        | 7332377.67 | 5459616.59 | 66° 10' 42.1" | 57° 21' 12.7" |
| 956                        | 7332383.08 | 5459616.94 | 66° 10' 42.3" | 57° 21' 12.8" |
| 957                        | 7332378.56 | 5459628.18 | 66° 10' 42.1" | 57° 21' 13.6" |
| 955                        | 7332377.67 | 5459616.59 | 66° 10' 42.1" | 57° 21' 12.7" |
| Земельный( лесной участок) |            | :ЗУ141     |               |               |
| Площадь полигона,(кв.м):   |            | 22.10      |               |               |
| Периметр,(м):              |            | 22.59      |               |               |

|             |              |              |
|-------------|--------------|--------------|
| Ив. № подл. | Подп. и дата | Взам. инв. № |
|             |              |              |

|     |        |      |       |       |      |
|-----|--------|------|-------|-------|------|
| Изм | Кол.уч | Лист | № док | Подп. | Дата |
|     |        |      |       |       |      |



| № точки                    | X (север)  | Y (восток) | Широта        | Долгота       |
|----------------------------|------------|------------|---------------|---------------|
| 958                        | 7332315.52 | 5459582.95 | 66° 10' 40.1" | 57° 21' 09.9" |
| 959                        | 7332317.66 | 5459583.66 | 66° 10' 40.2" | 57° 21' 10.0" |
| 960                        | 7332315.80 | 5459592.21 | 66° 10' 40.1" | 57° 21' 10.7" |
| 961                        | 7332313.12 | 5459591.40 | 66° 10' 40.0" | 57° 21' 10.6" |
| 958                        | 7332315.52 | 5459582.95 | 66° 10' 40.1" | 57° 21' 09.9" |
| Земельный( лесной участок) |            | :3У142     |               |               |
| Площадь полигона,(кв.м):   |            | 710.47     |               |               |
| Периметр,(м):              |            | 182.51     |               |               |
| № точки                    | X (север)  | Y (восток) | Широта        | Долгота       |
| 962                        | 7332226.98 | 5459557.72 | 66° 10' 37.3" | 57° 21' 07.8" |
| 963                        | 7332288.85 | 5459574.35 | 66° 10' 39.3" | 57° 21' 09.2" |
| 964                        | 7332306.87 | 5459580.16 | 66° 10' 39.8" | 57° 21' 09.7" |
| 965                        | 7332304.41 | 5459588.78 | 66° 10' 39.8" | 57° 21' 10.4" |
| 966                        | 7332248.96 | 5459572.09 | 66° 10' 38.0" | 57° 21' 09.0" |
| 967                        | 7332224.82 | 5459564.83 | 66° 10' 37.2" | 57° 21' 08.3" |
| 962                        | 7332226.98 | 5459557.72 | 66° 10' 37.3" | 57° 21' 07.8" |
| Земельный( лесной участок) |            | :3У143     |               |               |
| Площадь полигона,(кв.м):   |            | 1231.53    |               |               |
| Периметр,(м):              |            | 148.15     |               |               |
| № точки                    | X (север)  | Y (восток) | Широта        | Долгота       |
| 967                        | 7332224.82 | 5459564.83 | 66° 10' 37.2" | 57° 21' 08.3" |
| 966                        | 7332248.96 | 5459572.09 | 66° 10' 38.0" | 57° 21' 09.0" |
| 968                        | 7332234.70 | 5459618.89 | 66° 10' 37.5" | 57° 21' 12.7" |
| 969                        | 7332210.61 | 5459611.55 | 66° 10' 36.7" | 57° 21' 12.0" |
| 967                        | 7332224.82 | 5459564.83 | 66° 10' 37.2" | 57° 21' 08.3" |
| Земельный( лесной участок) |            | :3У144     |               |               |
| Площадь полигона,(кв.м):   |            | 1402.54    |               |               |
| Периметр,(м):              |            | 488.03     |               |               |
| № точки                    | X (север)  | Y (восток) | Широта        | Долгота       |
| 970                        | 7332169.30 | 5459539.10 | 66° 10' 35.4" | 57° 21' 06.2" |
| 971                        | 7332172.62 | 5459540.26 | 66° 10' 35.5" | 57° 21' 06.3" |
| 972                        | 7332120.72 | 5459711.23 | 66° 10' 33.7" | 57° 21' 19.8" |
| 973                        | 7332150.84 | 5459720.46 | 66° 10' 34.7" | 57° 21' 20.6" |
| 974                        | 7332147.00 | 5459733.08 | 66° 10' 34.6" | 57° 21' 21.6" |
| 975                        | 7332142.13 | 5459739.38 | 66° 10' 34.4" | 57° 21' 22.1" |
| 976                        | 7332114.22 | 5459748.07 | 66° 10' 33.5" | 57° 21' 22.8" |
| 977                        | 7332123.99 | 5459715.89 | 66° 10' 33.8" | 57° 21' 20.2" |
| 978                        | 7332116.34 | 5459713.56 | 66° 10' 33.6" | 57° 21' 20.0" |
| 970                        | 7332169.30 | 5459539.10 | 66° 10' 35.4" | 57° 21' 06.2" |
| Земельный( лесной участок) |            | :3У145     |               |               |
| Площадь полигона,(кв.м):   |            | 439.70     |               |               |
| Периметр,(м):              |            | 125.62     |               |               |
| № точки                    | X (север)  | Y (восток) | Широта        | Долгота       |
| 979                        | 7332115.65 | 5459525.72 | 66° 10' 33.7" | 57° 21' 05.0" |
| 980                        | 7332156.32 | 5459534.56 | 66° 10' 35.0" | 57° 21' 05.8" |

|              |              |              |
|--------------|--------------|--------------|
| Инв. № подл. | Подп. и дата | Взам. инв. № |
|              |              |              |

|     |        |      |       |       |      |
|-----|--------|------|-------|-------|------|
| Изм | Кол.уч | Лист | № док | Подп. | Дата |
|-----|--------|------|-------|-------|------|

6686-ПМТ

Лист

|                            |            |            |               |               |
|----------------------------|------------|------------|---------------|---------------|
| 970                        | 7332169.30 | 5459539.10 | 66° 10' 35.4" | 57° 21' 06.2" |
| 981                        | 7332166.79 | 5459547.36 | 66° 10' 35.3" | 57° 21' 06.8" |
| 982                        | 7332113.53 | 5459531.33 | 66° 10' 33.6" | 57° 21' 05.5" |
| 979                        | 7332115.65 | 5459525.72 | 66° 10' 33.7" | 57° 21' 05.0" |
| Земельный( лесной участок) |            | :3У146     |               |               |
| Площадь полигона,(кв.м):   |            | 1.11       |               |               |
| Периметр,(м):              |            | 10.38      |               |               |
| № точки                    | X (север)  | Y (восток) | Широта        | Долгота       |
| 983                        | 7332102.55 | 5459522.86 | 66° 10' 33.3" | 57° 21' 04.8" |
| 984                        | 7332102.81 | 5459522.92 | 66° 10' 33.3" | 57° 21' 04.8" |
| 985                        | 7332101.06 | 5459527.57 | 66° 10' 33.2" | 57° 21' 05.2" |
| 986                        | 7332100.88 | 5459527.53 | 66° 10' 33.2" | 57° 21' 05.1" |
| 983                        | 7332102.55 | 5459522.86 | 66° 10' 33.3" | 57° 21' 04.8" |
| Земельный( лесной участок) |            | :3У147     |               |               |
| Площадь полигона,(кв.м):   |            | 62.57      |               |               |
| Периметр,(м):              |            | 42.99      |               |               |
| № точки                    | X (север)  | Y (восток) | Широта        | Долгота       |
| 987                        | 7332186.00 | 5459484.07 | 66° 10' 36.0" | 57° 21' 01.8" |
| 988                        | 7332189.28 | 5459485.04 | 66° 10' 36.1" | 57° 21' 01.9" |
| 989                        | 7332184.14 | 5459502.33 | 66° 10' 35.9" | 57° 21' 03.3" |
| 990                        | 7332180.77 | 5459501.30 | 66° 10' 35.8" | 57° 21' 03.2" |
| 987                        | 7332186.00 | 5459484.07 | 66° 10' 36.0" | 57° 21' 01.8" |
| Земельный( лесной участок) |            | :3У148     |               |               |
| Площадь полигона,(кв.м):   |            | 22.88      |               |               |
| Периметр,(м):              |            | 20.06      |               |               |
| № точки                    | X (север)  | Y (восток) | Широта        | Долгота       |
| 991                        | 7332194.61 | 5459455.74 | 66° 10' 36.3" | 57° 20' 59.6" |
| 992                        | 7332197.95 | 5459456.75 | 66° 10' 36.4" | 57° 20' 59.7" |
| 993                        | 7332196.07 | 5459463.00 | 66° 10' 36.3" | 57° 21' 00.2" |
| 994                        | 7332192.70 | 5459461.98 | 66° 10' 36.2" | 57° 21' 00.1" |
| 991                        | 7332194.61 | 5459455.74 | 66° 10' 36.3" | 57° 20' 59.6" |
| Земельный( лесной участок) |            | :3У149     |               |               |
| Площадь полигона,(кв.м):   |            | 305.14     |               |               |
| Периметр,(м):              |            | 77.79      |               |               |
| № точки                    | X (север)  | Y (восток) | Широта        | Долгота       |
| 995                        | 7332249.85 | 5459472.30 | 66° 10' 38.1" | 57° 21' 01.0" |
| 996                        | 7332276.67 | 5459480.33 | 66° 10' 38.9" | 57° 21' 01.7" |
| 997                        | 7332273.51 | 5459490.82 | 66° 10' 38.8" | 57° 21' 02.5" |
| 998                        | 7332246.72 | 5459482.68 | 66° 10' 38.0" | 57° 21' 01.8" |
| 995                        | 7332249.85 | 5459472.30 | 66° 10' 38.1" | 57° 21' 01.0" |
| Земельный( лесной участок) |            | :3У150     |               |               |
| Площадь полигона,(кв.м):   |            | 1097.83    |               |               |
| Периметр,(м):              |            | 146.24     |               |               |
| № точки                    | X (север)  | Y (восток) | Широта        | Долгота       |
| 999                        | 7331948.91 | 5459479.44 | 66° 10' 28.4" | 57° 21' 01.1" |
| 1000                       | 7331952.78 | 5459479.56 | 66° 10' 28.5" | 57° 21' 01.1" |

|              |  |
|--------------|--|
| Взам. инв. № |  |
| Подп. и дата |  |
| Инв. № подл. |  |

|     |        |      |       |       |      |
|-----|--------|------|-------|-------|------|
| Изм | Кол.уч | Лист | № док | Подп. | Дата |
|-----|--------|------|-------|-------|------|

6686-ПМТ

Лист

|                            |            |            |               |               |
|----------------------------|------------|------------|---------------|---------------|
| 1001                       | 7331950.90 | 5459497.75 | 66° 10' 28.4" | 57° 21' 02.5" |
| 1002                       | 7331936.45 | 5459501.38 | 66° 10' 27.9" | 57° 21' 02.8" |
| 1003                       | 7331938.11 | 5459510.75 | 66° 10' 28.0" | 57° 21' 03.5" |
| 1004                       | 7331912.19 | 5459516.85 | 66° 10' 27.1" | 57° 21' 04.0" |
| 1005                       | 7331905.08 | 5459489.76 | 66° 10' 26.9" | 57° 21' 01.8" |
| 999                        | 7331948.91 | 5459479.44 | 66° 10' 28.4" | 57° 21' 01.1" |
| Земельный( лесной участок) |            | :3У151     |               |               |
| Площадь полигона,(кв.м):   |            | 590.65     |               |               |
| Периметр,(м):              |            | 96.96      |               |               |
| № точки                    | X (север)  | Y (восток) | Широта        | Долгота       |
| 1006                       | 7331904.38 | 5459489.92 | 66° 10' 26.9" | 57° 21' 01.8" |
| 1007                       | 7331911.49 | 5459517.02 | 66° 10' 27.1" | 57° 21' 04.0" |
| 1008                       | 7331905.84 | 5459518.34 | 66° 10' 26.9" | 57° 21' 04.1" |
| 1009                       | 7331883.23 | 5459515.74 | 66° 10' 26.2" | 57° 21' 03.8" |
| 1010                       | 7331883.28 | 5459515.28 | 66° 10' 26.2" | 57° 21' 03.8" |
| 1011                       | 7331883.71 | 5459511.52 | 66° 10' 26.2" | 57° 21' 03.5" |
| 1012                       | 7331886.25 | 5459494.20 | 66° 10' 26.3" | 57° 21' 02.1" |
| 1006                       | 7331904.38 | 5459489.92 | 66° 10' 26.9" | 57° 21' 01.8" |
| Земельный( лесной участок) |            | :3У152     |               |               |
| Площадь полигона,(кв.м):   |            | 9.97       |               |               |
| Периметр,(м):              |            | 35.47      |               |               |
| № точки                    | X (север)  | Y (восток) | Широта        | Долгота       |
| 1013                       | 7331877.30 | 5459745.36 | 66° 10' 25.9" | 57° 21' 22.2" |
| 1014                       | 7331881.30 | 5459762.06 | 66° 10' 26.0" | 57° 21' 23.5" |
| 1015                       | 7331876.19 | 5459745.71 | 66° 10' 25.8" | 57° 21' 22.2" |
| 1013                       | 7331877.30 | 5459745.36 | 66° 10' 25.9" | 57° 21' 22.2" |
| Земельный( лесной участок) |            | :3У153     |               |               |
| Площадь полигона,(кв.м):   |            | 18.18      |               |               |
| Периметр,(м):              |            | 55.36      |               |               |
| № точки                    | X (север)  | Y (восток) | Широта        | Долгота       |
| 1016                       | 7331858.27 | 5459751.42 | 66° 10' 25.2" | 57° 21' 22.6" |
| 1017                       | 7331866.40 | 5459777.17 | 66° 10' 25.5" | 57° 21' 24.7" |
| 1018                       | 7331865.44 | 5459777.48 | 66° 10' 25.5" | 57° 21' 24.7" |
| 1019                       | 7331857.95 | 5459751.53 | 66° 10' 25.2" | 57° 21' 22.6" |
| 1016                       | 7331858.27 | 5459751.42 | 66° 10' 25.2" | 57° 21' 22.6" |
| Земельный( лесной участок) |            | :3У154     |               |               |
| Площадь полигона,(кв.м):   |            | 527.98     |               |               |
| Периметр,(м):              |            | 107.09     |               |               |
| № точки                    | X (север)  | Y (восток) | Широта        | Долгота       |
| 1020                       | 7331835.68 | 5459758.63 | 66° 10' 24.5" | 57° 21' 23.1" |
| 1021                       | 7331839.26 | 5459771.48 | 66° 10' 24.6" | 57° 21' 24.2" |
| 1022                       | 7331799.27 | 5459783.91 | 66° 10' 23.3" | 57° 21' 25.1" |
| 1023                       | 7331799.29 | 5459770.23 | 66° 10' 23.3" | 57° 21' 24.0" |
| 1020                       | 7331835.68 | 5459758.63 | 66° 10' 24.5" | 57° 21' 23.1" |
| Земельный( лесной участок) |            | :3У155     |               |               |
| Площадь полигона,(кв.м):   |            | 578.49     |               |               |

|              |  |
|--------------|--|
| Взам. инв. № |  |
| Подп. и дата |  |
| Инв. № подл. |  |

|     |        |      |       |       |      |
|-----|--------|------|-------|-------|------|
| Изм | Кол.уч | Лист | № док | Подп. | Дата |
|     |        |      |       |       |      |

6686-ПМТ

Лист

|                            |            |            |               |               |
|----------------------------|------------|------------|---------------|---------------|
| Периметр,(м):              |            | 151.34     |               |               |
| № точки                    | X (север)  | Y (восток) | Широта        | Долгота       |
| 1024                       | 7331978.77 | 5459763.21 | 66° 10' 29.1" | 57° 21' 23.8" |
| 1025                       | 7332008.77 | 5459778.52 | 66° 10' 30.1" | 57° 21' 25.0" |
| 1026                       | 7332039.73 | 5459788.59 | 66° 10' 31.1" | 57° 21' 25.9" |
| 1027                       | 7332038.78 | 5459795.45 | 66° 10' 31.0" | 57° 21' 26.4" |
| 1028                       | 7331978.05 | 5459777.04 | 66° 10' 29.1" | 57° 21' 24.9" |
| 1029                       | 7331976.09 | 5459768.26 | 66° 10' 29.0" | 57° 21' 24.2" |
| 1024                       | 7331978.77 | 5459763.21 | 66° 10' 29.1" | 57° 21' 23.8" |
| Земельный( лесной участок) |            | :3У156     |               |               |
| Площадь полигона,(кв.м):   |            | 643.56     |               |               |
| Периметр,(м):              |            | 102.13     |               |               |
| № точки                    | X (север)  | Y (восток) | Широта        | Долгота       |
| 1030                       | 7332060.83 | 5459794.99 | 66° 10' 31.8" | 57° 21' 26.4" |
| 1031                       | 7332082.47 | 5459801.56 | 66° 10' 32.4" | 57° 21' 27.0" |
| 1032                       | 7332078.99 | 5459828.71 | 66° 10' 32.3" | 57° 21' 29.2" |
| 1033                       | 7332055.00 | 5459821.43 | 66° 10' 31.5" | 57° 21' 28.5" |
| 1030                       | 7332060.83 | 5459794.99 | 66° 10' 31.8" | 57° 21' 26.4" |
| Земельный( лесной участок) |            | :3У157     |               |               |
| Площадь полигона,(кв.м):   |            | 120.72     |               |               |
| Периметр,(м):              |            | 47.28      |               |               |
| № точки                    | X (север)  | Y (восток) | Широта        | Долгота       |
| 1034                       | 7332110.06 | 5459822.62 | 66° 10' 33.3" | 57° 21' 28.7" |
| 1035                       | 7332119.28 | 5459823.81 | 66° 10' 33.6" | 57° 21' 28.8" |
| 1036                       | 7332117.79 | 5459827.49 | 66° 10' 33.6" | 57° 21' 29.1" |
| 1037                       | 7332114.37 | 5459839.46 | 66° 10' 33.5" | 57° 21' 30.1" |
| 1038                       | 7332108.15 | 5459837.56 | 66° 10' 33.3" | 57° 21' 29.9" |
| 1034                       | 7332110.06 | 5459822.62 | 66° 10' 33.3" | 57° 21' 28.7" |
| Земельный( лесной участок) |            | :3У158     |               |               |
| Площадь полигона,(кв.м):   |            | 455.29     |               |               |
| Периметр,(м):              |            | 89.27      |               |               |
| № точки                    | X (север)  | Y (восток) | Широта        | Долгота       |
| 1039                       | 7332147.95 | 5459821.46 | 66° 10' 34.5" | 57° 21' 28.7" |
| 1040                       | 7332161.10 | 5459825.45 | 66° 10' 35.0" | 57° 21' 29.0" |
| 1041                       | 7332154.48 | 5459851.34 | 66° 10' 34.7" | 57° 21' 31.1" |
| 1042                       | 7332136.94 | 5459846.15 | 66° 10' 34.2" | 57° 21' 30.6" |
| 1043                       | 7332139.83 | 5459834.37 | 66° 10' 34.3" | 57° 21' 29.7" |
| 1044                       | 7332142.94 | 5459826.87 | 66° 10' 34.4" | 57° 21' 29.1" |
| 1045                       | 7332147.16 | 5459827.42 | 66° 10' 34.5" | 57° 21' 29.2" |
| 1039                       | 7332147.95 | 5459821.46 | 66° 10' 34.5" | 57° 21' 28.7" |
| Земельный( лесной участок) |            | :3У159     |               |               |
| Площадь полигона,(кв.м):   |            | 148.38     |               |               |
| Периметр,(м):              |            | 62.05      |               |               |
| № точки                    | X (север)  | Y (восток) | Широта        | Долгота       |
| 1046                       | 7332193.36 | 5459835.23 | 66° 10' 36.0" | 57° 21' 29.9" |
| 1047                       | 7332198.73 | 5459836.86 | 66° 10' 36.2" | 57° 21' 30.0" |

|              |              |              |
|--------------|--------------|--------------|
| Инв. № подл. | Подп. и дата | Взам. инв. № |
|              |              |              |

|     |        |      |       |       |      |
|-----|--------|------|-------|-------|------|
| Изм | Кол.уч | Лист | № док | Подп. | Дата |
|-----|--------|------|-------|-------|------|

6686-ПМТ

Лист

|                            |            |            |               |               |
|----------------------------|------------|------------|---------------|---------------|
| 1048                       | 7332192.77 | 5459862.70 | 66° 10' 36.0" | 57° 21' 32.1" |
| 1049                       | 7332190.95 | 5459862.16 | 66° 10' 35.9" | 57° 21' 32.0" |
| 1050                       | 7332188.34 | 5459850.67 | 66° 10' 35.8" | 57° 21' 31.1" |
| 1046                       | 7332193.36 | 5459835.23 | 66° 10' 36.0" | 57° 21' 29.9" |
| Земельный( лесной участок) |            | :ЗУ160     |               |               |
| Площадь полигона,(кв.м):   |            | 2604.73    |               |               |
| Периметр,(м):              |            | 251.48     |               |               |
| № точки                    | X (север)  | Y (восток) | Широта        | Долгота       |
| 1047                       | 7332198.73 | 5459836.86 | 66° 10' 36.2" | 57° 21' 30.0" |
| 1051                       | 7332294.66 | 5459865.97 | 66° 10' 39.3" | 57° 21' 32.5" |
| 1052                       | 7332287.16 | 5459890.63 | 66° 10' 39.0" | 57° 21' 34.4" |
| 1053                       | 7332261.07 | 5459883.50 | 66° 10' 38.2" | 57° 21' 33.8" |
| 1054                       | 7332261.21 | 5459883.02 | 66° 10' 38.2" | 57° 21' 33.8" |
| 1048                       | 7332192.77 | 5459862.70 | 66° 10' 36.0" | 57° 21' 32.1" |
| 1047                       | 7332198.73 | 5459836.86 | 66° 10' 36.2" | 57° 21' 30.0" |
| Земельный( лесной участок) |            | :ЗУ161     |               |               |
| Площадь полигона,(кв.м):   |            | 277.24     |               |               |
| Периметр,(м):              |            | 79.51      |               |               |
| № точки                    | X (север)  | Y (восток) | Широта        | Долгота       |
| 1053                       | 7332261.07 | 5459883.50 | 66° 10' 38.2" | 57° 21' 33.8" |
| 1052                       | 7332287.16 | 5459890.63 | 66° 10' 39.0" | 57° 21' 34.4" |
| 1055                       | 7332283.41 | 5459903.00 | 66° 10' 38.9" | 57° 21' 35.4" |
| 1056                       | 7332269.30 | 5459898.76 | 66° 10' 38.4" | 57° 21' 35.1" |
| 1057                       | 7332270.65 | 5459893.52 | 66° 10' 38.5" | 57° 21' 34.6" |
| 1058                       | 7332258.95 | 5459890.50 | 66° 10' 38.1" | 57° 21' 34.4" |
| 1053                       | 7332261.07 | 5459883.50 | 66° 10' 38.2" | 57° 21' 33.8" |
| Земельный( лесной участок) |            | :ЗУ161.1   |               |               |
| Площадь полигона,(кв.м):   |            | 4.85       |               |               |
| Периметр,(м):              |            | 8.81       |               |               |
| № точки                    | X (север)  | Y (восток) | Широта        | Долгота       |
| 1059                       | 7332264.78 | 5459887.78 | 66° 10' 38.3" | 57° 21' 34.2" |
| 1060                       | 7332266.92 | 5459888.32 | 66° 10' 38.3" | 57° 21' 34.2" |
| 1061                       | 7332266.38 | 5459890.45 | 66° 10' 38.3" | 57° 21' 34.4" |
| 1062                       | 7332264.24 | 5459889.91 | 66° 10' 38.3" | 57° 21' 34.3" |
| 1059                       | 7332264.78 | 5459887.78 | 66° 10' 38.3" | 57° 21' 34.2" |
| Земельный( лесной участок) |            | :ЗУ162     |               |               |
| Площадь полигона,(кв.м):   |            | 28.40      |               |               |
| Периметр,(м):              |            | 32.51      |               |               |
| № точки                    | X (север)  | Y (восток) | Широта        | Долгота       |
| 1063                       | 7332266.81 | 5459908.41 | 66° 10' 38.3" | 57° 21' 35.8" |
| 1064                       | 7332280.52 | 5459912.54 | 66° 10' 38.8" | 57° 21' 36.2" |
| 1065                       | 7332279.93 | 5459914.47 | 66° 10' 38.7" | 57° 21' 36.3" |
| 1066                       | 7332266.34 | 5459910.32 | 66° 10' 38.3" | 57° 21' 36.0" |
| 1063                       | 7332266.81 | 5459908.41 | 66° 10' 38.3" | 57° 21' 35.8" |
| Земельный( лесной участок) |            | :ЗУ163     |               |               |
| Площадь полигона,(кв.м):   |            | 71.93      |               |               |

|              |  |
|--------------|--|
| Взам. инв. № |  |
| Подп. и дата |  |
| Инв. № подл. |  |

|     |        |      |       |       |      |
|-----|--------|------|-------|-------|------|
| Изм | Кол.уч | Лист | № док | Подп. | Дата |
|-----|--------|------|-------|-------|------|

6686-ПМТ

Лист

|                            |            |            |               |               |
|----------------------------|------------|------------|---------------|---------------|
| Периметр,(м):              |            | 36.59      |               |               |
| № точки                    | X (север)  | Y (восток) | Широта        | Долгота       |
| 1067                       | 7332259.58 | 5459936.49 | 66° 10' 38.1" | 57° 21' 38.1" |
| 1068                       | 7332265.32 | 5459938.25 | 66° 10' 38.3" | 57° 21' 38.2" |
| 1069                       | 7332261.65 | 5459950.26 | 66° 10' 38.1" | 57° 21' 39.2" |
| 1070                       | 7332256.44 | 5459948.68 | 66° 10' 38.0" | 57° 21' 39.0" |
| 1067                       | 7332259.58 | 5459936.49 | 66° 10' 38.1" | 57° 21' 38.1" |
| Земельный( лесной участок) |            | :3У164     |               |               |
| Площадь полигона,(кв.м):   |            | 1103.17    |               |               |
| Периметр,(м):              |            | 198.88     |               |               |
| № точки                    | X (север)  | Y (восток) | Широта        | Долгота       |
| 1071                       | 7332295.82 | 5459947.57 | 66° 10' 39.2" | 57° 21' 39.0" |
| 1072                       | 7332374.81 | 5459971.72 | 66° 10' 41.8" | 57° 21' 41.1" |
| 1073                       | 7332375.96 | 5459974.18 | 66° 10' 41.8" | 57° 21' 41.3" |
| 1074                       | 7332375.61 | 5459986.43 | 66° 10' 41.8" | 57° 21' 42.2" |
| 1075                       | 7332348.83 | 5459978.32 | 66° 10' 40.9" | 57° 21' 41.5" |
| 1076                       | 7332348.88 | 5459976.74 | 66° 10' 40.9" | 57° 21' 41.4" |
| 1077                       | 7332292.19 | 5459959.53 | 66° 10' 39.1" | 57° 21' 40.0" |
| 1071                       | 7332295.82 | 5459947.57 | 66° 10' 39.2" | 57° 21' 39.0" |
| Земельный( лесной участок) |            | :3У165     |               |               |
| Площадь полигона,(кв.м):   |            | 476.29     |               |               |
| Периметр,(м):              |            | 148.64     |               |               |
| № точки                    | X (север)  | Y (восток) | Широта        | Долгота       |
| 1078                       | 7332347.88 | 5460011.46 | 66° 10' 40.9" | 57° 21' 44.2" |
| 1079                       | 7332361.04 | 5460015.45 | 66° 10' 41.3" | 57° 21' 44.5" |
| 1080                       | 7332387.06 | 5460023.34 | 66° 10' 42.1" | 57° 21' 45.2" |
| 1081                       | 7332393.31 | 5460052.49 | 66° 10' 42.3" | 57° 21' 47.5" |
| 1082                       | 7332389.72 | 5460042.63 | 66° 10' 42.2" | 57° 21' 46.8" |
| 1083                       | 7332388.20 | 5460038.76 | 66° 10' 42.2" | 57° 21' 46.4" |
| 1084                       | 7332386.50 | 5460034.95 | 66° 10' 42.1" | 57° 21' 46.1" |
| 1085                       | 7332384.62 | 5460031.24 | 66° 10' 42.0" | 57° 21' 45.8" |
| 1086                       | 7332383.18 | 5460028.57 | 66° 10' 42.0" | 57° 21' 45.6" |
| 1087                       | 7332347.42 | 5460027.55 | 66° 10' 40.8" | 57° 21' 45.5" |
| 1078                       | 7332347.88 | 5460011.46 | 66° 10' 40.9" | 57° 21' 44.2" |
| Земельный( лесной участок) |            | :3У166     |               |               |
| Площадь полигона,(кв.м):   |            | 942.16     |               |               |
| Периметр,(м):              |            | 153.65     |               |               |
| № точки                    | X (север)  | Y (восток) | Широта        | Долгота       |
| 1088                       | 7332426.09 | 5460081.70 | 66° 10' 43.3" | 57° 21' 49.9" |
| 1089                       | 7332432.30 | 5460095.03 | 66° 10' 43.5" | 57° 21' 51.0" |
| 1090                       | 7332433.15 | 5460100.07 | 66° 10' 43.6" | 57° 21' 51.4" |
| 1091                       | 7332433.90 | 5460106.63 | 66° 10' 43.6" | 57° 21' 51.9" |
| 1092                       | 7332436.55 | 5460136.97 | 66° 10' 43.6" | 57° 21' 54.4" |
| 1093                       | 7332434.41 | 5460132.32 | 66° 10' 43.6" | 57° 21' 54.0" |
| 1094                       | 7332431.22 | 5460125.42 | 66° 10' 43.5" | 57° 21' 53.4" |
| 1095                       | 7332426.62 | 5460115.47 | 66° 10' 43.3" | 57° 21' 52.6" |
| 1096                       | 7332407.72 | 5460117.13 | 66° 10' 42.7" | 57° 21' 52.7" |

|              |              |              |  |
|--------------|--------------|--------------|--|
| Инв. № подл. | Подп. и дата | Взам. инв. № |  |
|              |              |              |  |

|     |        |      |       |       |      |          |      |
|-----|--------|------|-------|-------|------|----------|------|
| Изм | Кол.уч | Лист | № док | Подп. | Дата | 6686-ПМТ | Лист |
|     |        |      |       |       |      |          |      |

|                            |            |            |               |               |
|----------------------------|------------|------------|---------------|---------------|
| 1097                       | 7332406.42 | 5460103.98 | 66° 10' 42.7" | 57° 21' 51.7" |
| 1098                       | 7332403.38 | 5460086.56 | 66° 10' 42.6" | 57° 21' 50.3" |
| 1088                       | 7332426.09 | 5460081.70 | 66° 10' 43.3" | 57° 21' 49.9" |
| Земельный( лесной участок) |            | :3У167     |               |               |
| Площадь полигона,(кв.м):   |            | 49.16      |               |               |
| Периметр,(м):              |            | 28.06      |               |               |
| № точки                    | X (север)  | Y (восток) | Широта        | Долгота       |
| 1099                       | 7332438.51 | 5460159.26 | 66° 10' 43.7" | 57° 21' 56.1" |
| 1100                       | 7332439.13 | 5460166.34 | 66° 10' 43.7" | 57° 21' 56.7" |
| 1101                       | 7332432.05 | 5460166.64 | 66° 10' 43.5" | 57° 21' 56.7" |
| 1102                       | 7332431.75 | 5460159.55 | 66° 10' 43.5" | 57° 21' 56.2" |
| 1099                       | 7332438.51 | 5460159.26 | 66° 10' 43.7" | 57° 21' 56.1" |
| Земельный( лесной участок) |            | :3У168     |               |               |
| Площадь полигона,(кв.м):   |            | 87.68      |               |               |
| Периметр,(м):              |            | 61.80      |               |               |
| № точки                    | X (север)  | Y (восток) | Широта        | Долгота       |
| 1100                       | 7332439.13 | 5460166.34 | 66° 10' 43.7" | 57° 21' 56.7" |
| 1103                       | 7332439.48 | 5460170.34 | 66° 10' 43.7" | 57° 21' 57.0" |
| 1104                       | 7332413.04 | 5460177.86 | 66° 10' 42.9" | 57° 21' 57.6" |
| 1105                       | 7332412.82 | 5460175.38 | 66° 10' 42.9" | 57° 21' 57.4" |
| 1100                       | 7332439.13 | 5460166.34 | 66° 10' 43.7" | 57° 21' 56.7" |
| Земельный( лесной участок) |            | :3У169     |               |               |
| Площадь полигона,(кв.м):   |            | 70.92      |               |               |
| Периметр,(м):              |            | 63.17      |               |               |
| № точки                    | X (север)  | Y (восток) | Широта        | Долгота       |
| 1106                       | 7332440.37 | 5460190.89 | 66° 10' 43.7" | 57° 21' 58.7" |
| 1107                       | 7332440.41 | 5460193.42 | 66° 10' 43.7" | 57° 21' 58.9" |
| 1108                       | 7332420.35 | 5460198.43 | 66° 10' 43.1" | 57° 21' 59.2" |
| 1109                       | 7332420.64 | 5460201.76 | 66° 10' 43.1" | 57° 21' 59.5" |
| 1110                       | 7332415.20 | 5460202.66 | 66° 10' 42.9" | 57° 21' 59.6" |
| 1111                       | 7332414.81 | 5460198.14 | 66° 10' 42.9" | 57° 21' 59.2" |
| 1106                       | 7332440.37 | 5460190.89 | 66° 10' 43.7" | 57° 21' 58.7" |
| Земельный( лесной участок) |            | :3У170     |               |               |
| Площадь полигона,(кв.м):   |            | 91.55      |               |               |
| Периметр,(м):              |            | 44.34      |               |               |
| № точки                    | X (север)  | Y (восток) | Широта        | Долгота       |
| 1112                       | 7332422.41 | 5460221.98 | 66° 10' 43.1" | 57° 22' 01.1" |
| 1113                       | 7332423.86 | 5460238.62 | 66° 10' 43.2" | 57° 22' 02.5" |
| 1114                       | 7332418.42 | 5460239.44 | 66° 10' 43.0" | 57° 22' 02.5" |
| 1115                       | 7332416.97 | 5460222.88 | 66° 10' 43.0" | 57° 22' 01.2" |
| 1112                       | 7332422.41 | 5460221.98 | 66° 10' 43.1" | 57° 22' 01.1" |
| Земельный( лесной участок) |            | :3У171     |               |               |
| Площадь полигона,(кв.м):   |            | 127.84     |               |               |
| Периметр,(м):              |            | 57.54      |               |               |
| № точки                    | X (север)  | Y (восток) | Широта        | Долгота       |
| 1116                       | 7332425.61 | 5460258.58 | 66° 10' 43.2" | 57° 22' 04.1" |

|              |  |
|--------------|--|
| Взам. инв. № |  |
| Подп. и дата |  |
| Инв. № подл. |  |

|     |        |      |       |       |      |
|-----|--------|------|-------|-------|------|
| Изм | Кол.уч | Лист | № док | Подп. | Дата |
|-----|--------|------|-------|-------|------|

6686-ПМТ

Лист

|                            |            |            |               |               |
|----------------------------|------------|------------|---------------|---------------|
| 1117                       | 7332427.64 | 5460281.79 | 66° 10' 43.3" | 57° 22' 05.9" |
| 1118                       | 7332422.19 | 5460282.57 | 66° 10' 43.1" | 57° 22' 06.0" |
| 1119                       | 7332420.17 | 5460259.43 | 66° 10' 43.0" | 57° 22' 04.1" |
| 1116                       | 7332425.61 | 5460258.58 | 66° 10' 43.2" | 57° 22' 04.1" |
| Земельный( лесной участок) |            | :ЗУ172     |               |               |
| Площадь полигона,(кв.м):   |            | 4797.95    |               |               |
| Периметр,(м):              |            | 1847.31    |               |               |
| № точки                    | X (север)  | Y (восток) | Широта        | Долгота       |
| 1120                       | 7332430.41 | 5460313.43 | 66° 10' 43.3" | 57° 22' 08.4" |
| 1121                       | 7332435.54 | 5460372.17 | 66° 10' 43.5" | 57° 22' 13.1" |
| 1122                       | 7332438.72 | 5460554.80 | 66° 10' 43.4" | 57° 22' 27.7" |
| 1123                       | 7332517.86 | 5460927.08 | 66° 10' 45.7" | 57° 22' 57.6" |
| 1124                       | 7332606.17 | 5461025.15 | 66° 10' 48.5" | 57° 23' 05.6" |
| 1125                       | 7332640.24 | 5461185.36 | 66° 10' 49.5" | 57° 23' 18.4" |
| 1126                       | 7332635.03 | 5461186.45 | 66° 10' 49.3" | 57° 23' 18.5" |
| 1127                       | 7332602.05 | 5461028.56 | 66° 10' 48.4" | 57° 23' 05.8" |
| 1128                       | 7332512.97 | 5460929.53 | 66° 10' 45.6" | 57° 22' 57.8" |
| 1129                       | 7332441.98 | 5460595.38 | 66° 10' 43.5" | 57° 22' 31.0" |
| 1130                       | 7332435.29 | 5460561.01 | 66° 10' 43.3" | 57° 22' 28.2" |
| 1131                       | 7332433.54 | 5460547.94 | 66° 10' 43.3" | 57° 22' 27.2" |
| 1132                       | 7332432.21 | 5460484.24 | 66° 10' 43.3" | 57° 22' 22.1" |
| 1133                       | 7332432.69 | 5460480.74 | 66° 10' 43.3" | 57° 22' 21.8" |
| 1134                       | 7332432.14 | 5460479.86 | 66° 10' 43.3" | 57° 22' 21.7" |
| 1135                       | 7332430.16 | 5460373.80 | 66° 10' 43.3" | 57° 22' 13.3" |
| 1136                       | 7332424.96 | 5460314.20 | 66° 10' 43.2" | 57° 22' 08.5" |
| 1120                       | 7332430.41 | 5460313.43 | 66° 10' 43.3" | 57° 22' 08.4" |
| Земельный( лесной участок) |            | :ЗУ173     |               |               |
| Площадь полигона,(кв.м):   |            | 3116.52    |               |               |
| Периметр,(м):              |            | 818.59     |               |               |
| № точки                    | X (север)  | Y (восток) | Широта        | Долгота       |
| 1137                       | 7333059.77 | 5461083.51 | 66° 11' 03.1" | 57° 23' 11.0" |
| 1138                       | 7333060.21 | 5461085.16 | 66° 11' 03.1" | 57° 23' 11.1" |
| 1139                       | 7332845.85 | 5461142.92 | 66° 10' 56.2" | 57° 23' 15.4" |
| 1140                       | 7332848.31 | 5461152.10 | 66° 10' 56.2" | 57° 23' 16.1" |
| 1141                       | 7332803.99 | 5461164.05 | 66° 10' 54.8" | 57° 23' 17.0" |
| 1142                       | 7332805.74 | 5461170.56 | 66° 10' 54.8" | 57° 23' 17.5" |
| 1143                       | 7332723.26 | 5461188.43 | 66° 10' 52.2" | 57° 23' 18.8" |
| 1144                       | 7332724.25 | 5461193.51 | 66° 10' 52.2" | 57° 23' 19.2" |
| 1145                       | 7332714.19 | 5461142.35 | 66° 10' 51.9" | 57° 23' 15.1" |
| 1146                       | 7332736.26 | 5461137.74 | 66° 10' 52.6" | 57° 23' 14.8" |
| 1147                       | 7332742.33 | 5461166.80 | 66° 10' 52.8" | 57° 23' 17.1" |
| 1148                       | 7332750.25 | 5461165.14 | 66° 10' 53.1" | 57° 23' 17.0" |
| 1149                       | 7332751.72 | 5461164.82 | 66° 10' 53.1" | 57° 23' 17.0" |
| 1150                       | 7332753.19 | 5461164.47 | 66° 10' 53.2" | 57° 23' 16.9" |
| 1151                       | 7332754.66 | 5461164.10 | 66° 10' 53.2" | 57° 23' 16.9" |
| 1152                       | 7332777.58 | 5461158.05 | 66° 10' 53.9" | 57° 23' 16.5" |
| 1153                       | 7332792.70 | 5461165.98 | 66° 10' 54.4" | 57° 23' 17.1" |

|              |  |
|--------------|--|
| Взам. инв. № |  |
| Подп. и дата |  |
| Инв. № подл. |  |

|     |        |      |       |       |      |
|-----|--------|------|-------|-------|------|
| Изм | Кол.уч | Лист | № док | Подп. | Дата |
|-----|--------|------|-------|-------|------|

6686-ПМТ

Лист



|                            |            |            |               |               |
|----------------------------|------------|------------|---------------|---------------|
| 1154                       | 7332797.32 | 5461152.83 | 66° 10' 54.6" | 57° 23' 16.1" |
| 1137                       | 7333059.77 | 5461083.51 | 66° 11' 03.1" | 57° 23' 11.0" |
| Земельный( лесной участок) |            | :3У174     |               |               |
| Площадь полигона,(кв.м):   |            | 344.95     |               |               |
| Периметр,(м):              |            | 86.94      |               |               |
| № точки                    | X (север)  | Y (восток) | Широта        | Долгота       |
| 1155                       | 7332130.88 | 5459771.16 | 66° 10' 34.0" | 57° 21' 24.6" |
| 1156                       | 7332122.88 | 5459781.67 | 66° 10' 33.8" | 57° 21' 25.5" |
| 1157                       | 7332121.32 | 5459793.82 | 66° 10' 33.7" | 57° 21' 26.4" |
| 1158                       | 7332101.13 | 5459791.20 | 66° 10' 33.1" | 57° 21' 26.2" |
| 1159                       | 7332105.32 | 5459777.40 | 66° 10' 33.2" | 57° 21' 25.1" |
| 1160                       | 7332108.53 | 5459778.12 | 66° 10' 33.3" | 57° 21' 25.2" |
| 1155                       | 7332130.88 | 5459771.16 | 66° 10' 34.0" | 57° 21' 24.6" |
| Земельный( лесной участок) |            | :3У175     |               |               |
| Площадь полигона,(кв.м):   |            | 18004.80   |               |               |
| Периметр,(м):              |            | 1404.73    |               |               |
| № точки                    | X (север)  | Y (восток) | Широта        | Долгота       |
| 1161                       | 7331284.23 | 5459300.46 | 66° 10' 07.0" | 57° 20' 45.7" |
| 1162                       | 7331299.50 | 5459316.16 | 66° 10' 07.5" | 57° 20' 46.9" |
| 1163                       | 7331427.80 | 5459352.50 | 66° 10' 11.6" | 57° 20' 50.1" |
| 1164                       | 7331429.18 | 5459352.90 | 66° 10' 11.7" | 57° 20' 50.1" |
| 1165                       | 7331430.55 | 5459353.30 | 66° 10' 11.7" | 57° 20' 50.1" |
| 1166                       | 7331431.93 | 5459353.70 | 66° 10' 11.8" | 57° 20' 50.2" |
| 1167                       | 7331541.30 | 5459386.62 | 66° 10' 15.3" | 57° 20' 53.0" |
| 1168                       | 7331620.90 | 5459471.18 | 66° 10' 17.8" | 57° 20' 59.8" |
| 1169                       | 7331780.28 | 5459519.14 | 66° 10' 22.9" | 57° 21' 03.9" |
| 1170                       | 7331867.32 | 5459498.65 | 66° 10' 25.7" | 57° 21' 02.5" |
| 1171                       | 7331864.06 | 5459528.18 | 66° 10' 25.6" | 57° 21' 04.8" |
| 1172                       | 7331779.39 | 5459548.12 | 66° 10' 22.8" | 57° 21' 06.3" |
| 1173                       | 7331605.65 | 5459495.83 | 66° 10' 17.3" | 57° 21' 01.8" |
| 1174                       | 7331526.04 | 5459411.28 | 66° 10' 14.8" | 57° 20' 54.9" |
| 1175                       | 7331423.86 | 5459380.52 | 66° 10' 11.5" | 57° 20' 52.3" |
| 1176                       | 7331422.63 | 5459380.15 | 66° 10' 11.4" | 57° 20' 52.2" |
| 1177                       | 7331421.40 | 5459379.80 | 66° 10' 11.4" | 57° 20' 52.2" |
| 1178                       | 7331420.17 | 5459379.44 | 66° 10' 11.4" | 57° 20' 52.2" |
| 1179                       | 7331411.81 | 5459377.07 | 66° 10' 11.1" | 57° 20' 52.0" |
| 1180                       | 7331346.86 | 5459342.40 | 66° 10' 09.0" | 57° 20' 49.1" |
| 1181                       | 7331339.53 | 5459356.60 | 66° 10' 08.8" | 57° 20' 50.2" |
| 1182                       | 7331284.66 | 5459341.06 | 66° 10' 07.0" | 57° 20' 48.9" |
| 1183                       | 7331252.46 | 5459307.94 | 66° 10' 06.0" | 57° 20' 46.2" |
| 1184                       | 7331282.51 | 5459300.86 | 66° 10' 07.0" | 57° 20' 45.7" |
| 1161                       | 7331284.23 | 5459300.46 | 66° 10' 07.0" | 57° 20' 45.7" |
| Земельный( лесной участок) |            | :3У176     |               |               |
| Площадь полигона,(кв.м):   |            | 732.03     |               |               |
| Периметр,(м):              |            | 159.96     |               |               |
| № точки                    | X (север)  | Y (восток) | Широта        | Долгота       |
| 1185                       | 7331206.11 | 5459246.44 | 66° 10' 04.5" | 57° 20' 41.2" |

|              |  |
|--------------|--|
| Взам. инв. № |  |
| Подп. и дата |  |
| Инв. № подл. |  |

|     |        |      |       |       |      |
|-----|--------|------|-------|-------|------|
| Изм | Кол.уч | Лист | № док | Подп. | Дата |
|-----|--------|------|-------|-------|------|

6686-ПМТ

Лист

|                            |            |            |               |               |
|----------------------------|------------|------------|---------------|---------------|
| 1186                       | 7331224.17 | 5459264.91 | 66° 10' 05.1" | 57° 20' 42.7" |
| 1187                       | 7331230.52 | 5459272.29 | 66° 10' 05.3" | 57° 20' 43.3" |
| 1188                       | 7331252.38 | 5459267.68 | 66° 10' 06.0" | 57° 20' 43.0" |
| 1189                       | 7331262.08 | 5459277.65 | 66° 10' 06.3" | 57° 20' 43.8" |
| 1190                       | 7331239.42 | 5459282.00 | 66° 10' 05.6" | 57° 20' 44.1" |
| 1191                       | 7331229.16 | 5459283.96 | 66° 10' 05.3" | 57° 20' 44.3" |
| 1192                       | 7331215.55 | 5459269.96 | 66° 10' 04.8" | 57° 20' 43.1" |
| 1193                       | 7331201.08 | 5459265.86 | 66° 10' 04.4" | 57° 20' 42.8" |
| 1185                       | 7331206.11 | 5459246.44 | 66° 10' 04.5" | 57° 20' 41.2" |
| Земельный( лесной участок) |            | :3У177     |               |               |
| Площадь полигона,(кв.м):   |            | 321.99     |               |               |
| Периметр,(м):              |            | 75.74      |               |               |
| № точки                    | X (север)  | Y (восток) | Широта        | Долгота       |
| 1194                       | 7331129.44 | 5459221.21 | 66° 10' 02.1" | 57° 20' 39.1" |
| 1195                       | 7331129.43 | 5459221.74 | 66° 10' 02.1" | 57° 20' 39.1" |
| 1196                       | 7331145.53 | 5459226.31 | 66° 10' 02.6" | 57° 20' 39.5" |
| 1197                       | 7331139.75 | 5459248.49 | 66° 10' 02.4" | 57° 20' 41.3" |
| 1198                       | 7331128.82 | 5459245.39 | 66° 10' 02.0" | 57° 20' 41.0" |
| 1194                       | 7331129.44 | 5459221.21 | 66° 10' 02.1" | 57° 20' 39.1" |
| Земельный( лесной участок) |            | :3У178     |               |               |
| Площадь полигона,(кв.м):   |            | 516.63     |               |               |
| Периметр,(м):              |            | 95.40      |               |               |
| № точки                    | X (север)  | Y (восток) | Широта        | Долгота       |
| 1199                       | 7331079.13 | 5459207.48 | 66° 10' 00.5" | 57° 20' 37.9" |
| 1200                       | 7331104.45 | 5459214.66 | 66° 10' 01.3" | 57° 20' 38.5" |
| 1201                       | 7331103.55 | 5459217.82 | 66° 10' 01.3" | 57° 20' 38.8" |
| 1202                       | 7331103.03 | 5459238.09 | 66° 10' 01.2" | 57° 20' 40.4" |
| 1203                       | 7331084.28 | 5459232.78 | 66° 10' 00.6" | 57° 20' 39.9" |
| 1204                       | 7331082.50 | 5459224.03 | 66° 10' 00.6" | 57° 20' 39.2" |
| 1205                       | 7331082.52 | 5459222.58 | 66° 10' 00.6" | 57° 20' 39.1" |
| 1206                       | 7331082.19 | 5459222.48 | 66° 10' 00.6" | 57° 20' 39.1" |
| 1199                       | 7331079.13 | 5459207.48 | 66° 10' 00.5" | 57° 20' 37.9" |
| Земельный( лесной участок) |            | :3У179     |               |               |
| Площадь полигона,(кв.м):   |            | 5217.82    |               |               |
| Периметр,(м):              |            | 672.51     |               |               |
| № точки                    | X (север)  | Y (восток) | Широта        | Долгота       |
| 1207                       | 7330808.14 | 5459130.63 | 66° 09' 51.8" | 57° 20' 31.3" |
| 1208                       | 7330970.43 | 5459176.65 | 66° 09' 57.0" | 57° 20' 35.3" |
| 1209                       | 7331077.54 | 5459207.03 | 66° 10' 00.4" | 57° 20' 37.9" |
| 1210                       | 7331080.59 | 5459222.03 | 66° 10' 00.5" | 57° 20' 39.1" |
| 1211                       | 7330890.11 | 5459167.37 | 66° 09' 54.4" | 57° 20' 34.4" |
| 1212                       | 7330817.31 | 5459158.34 | 66° 09' 52.1" | 57° 20' 33.5" |
| 1213                       | 7330774.38 | 5459159.75 | 66° 09' 50.7" | 57° 20' 33.6" |
| 1214                       | 7330773.46 | 5459131.76 | 66° 09' 50.7" | 57° 20' 31.3" |
| 1207                       | 7330808.14 | 5459130.63 | 66° 09' 51.8" | 57° 20' 31.3" |
| Земельный( лесной участок) |            | :3У180     |               |               |
| Площадь полигона,(кв.м):   |            | 980.11     |               |               |

|              |  |
|--------------|--|
| Взам. инв. № |  |
| Подп. и дата |  |
| Инв. № подл. |  |

|     |        |      |       |       |      |
|-----|--------|------|-------|-------|------|
| Изм | Кол.уч | Лист | № док | Подп. | Дата |
|-----|--------|------|-------|-------|------|

6686-ПМТ

Лист

|                            |            |            |               |               |
|----------------------------|------------|------------|---------------|---------------|
| Периметр,(м):              |            | 126.88     |               |               |
| № точки                    | X (север)  | Y (восток) | Широта        | Долгота       |
| 1215                       | 7330746.34 | 5459056.76 | 66° 09' 49.8" | 57° 20' 25.3" |
| 1216                       | 7330773.52 | 5459063.40 | 66° 09' 50.7" | 57° 20' 25.9" |
| 1217                       | 7330771.11 | 5459072.82 | 66° 09' 50.6" | 57° 20' 26.6" |
| 1218                       | 7330769.27 | 5459083.64 | 66° 09' 50.6" | 57° 20' 27.5" |
| 1219                       | 7330768.30 | 5459094.56 | 66° 09' 50.5" | 57° 20' 28.4" |
| 1220                       | 7330768.27 | 5459098.53 | 66° 09' 50.5" | 57° 20' 28.7" |
| 1221                       | 7330740.56 | 5459090.67 | 66° 09' 49.6" | 57° 20' 28.0" |
| 1222                       | 7330741.50 | 5459080.04 | 66° 09' 49.7" | 57° 20' 27.2" |
| 1223                       | 7330743.73 | 5459067.00 | 66° 09' 49.7" | 57° 20' 26.1" |
| 1215                       | 7330746.34 | 5459056.76 | 66° 09' 49.8" | 57° 20' 25.3" |
| Земельный( лесной участок) |            | :3У181     |               |               |
| Площадь полигона,(кв.м):   |            | 64.88      |               |               |
| Периметр,(м):              |            | 35.85      |               |               |
| № точки                    | X (север)  | Y (восток) | Широта        | Долгота       |
| 1224                       | 7330760.86 | 5459694.83 | 66° 09' 49.9" | 57° 21' 16.2" |
| 1225                       | 7330760.86 | 5459707.70 | 66° 09' 49.9" | 57° 21' 17.3" |
| 1226                       | 7330755.91 | 5459708.13 | 66° 09' 49.7" | 57° 21' 17.3" |
| 1227                       | 7330755.73 | 5459695.27 | 66° 09' 49.7" | 57° 21' 16.3" |
| 1224                       | 7330760.86 | 5459694.83 | 66° 09' 49.9" | 57° 21' 16.2" |
| Земельный( лесной участок) |            | :3У182     |               |               |
| Площадь полигона,(кв.м):   |            | 996.01     |               |               |
| Периметр,(м):              |            | 264.48     |               |               |
| № точки                    | X (север)  | Y (восток) | Широта        | Долгота       |
| 1228                       | 7330784.61 | 5459756.57 | 66° 09' 50.6" | 57° 21' 21.2" |
| 1229                       | 7330784.72 | 5459764.57 | 66° 09' 50.6" | 57° 21' 21.8" |
| 1230                       | 7330660.43 | 5459766.36 | 66° 09' 46.6" | 57° 21' 21.8" |
| 1231                       | 7330660.11 | 5459764.93 | 66° 09' 46.6" | 57° 21' 21.7" |
| 1232                       | 7330665.99 | 5459764.96 | 66° 09' 46.8" | 57° 21' 21.7" |
| 1233                       | 7330666.02 | 5459758.77 | 66° 09' 46.8" | 57° 21' 21.2" |
| 1234                       | 7330700.30 | 5459756.99 | 66° 09' 47.9" | 57° 21' 21.1" |
| 1228                       | 7330784.61 | 5459756.57 | 66° 09' 50.6" | 57° 21' 21.2" |
| Земельный( лесной участок) |            | :3У183     |               |               |
| Площадь полигона,(кв.м):   |            | 25.00      |               |               |
| Периметр,(м):              |            | 23.69      |               |               |
| № точки                    | X (север)  | Y (восток) | Широта        | Долгота       |
| 1235                       | 7330597.99 | 5459988.07 | 66° 09' 44.4" | 57° 21' 39.4" |
| 1236                       | 7330599.26 | 5459994.98 | 66° 09' 44.4" | 57° 21' 39.9" |
| 1237                       | 7330592.13 | 5459995.56 | 66° 09' 44.2" | 57° 21' 40.0" |
| 1235                       | 7330597.99 | 5459988.07 | 66° 09' 44.4" | 57° 21' 39.4" |
| Земельный( лесной участок) |            | :3У184     |               |               |
| Площадь полигона,(кв.м):   |            | 60.17      |               |               |
| Периметр,(м):              |            | 124.99     |               |               |
| № точки                    | X (север)  | Y (восток) | Широта        | Долгота       |
| 1238                       | 7330620.83 | 5460031.51 | 66° 09' 45.1" | 57° 21' 42.9" |

|              |              |              |
|--------------|--------------|--------------|
| Инв. № подл. | Подп. и дата | Взам. инв. № |
|              |              |              |

|     |        |      |       |       |      |
|-----|--------|------|-------|-------|------|
| Изм | Кол.уч | Лист | № док | Подп. | Дата |
|-----|--------|------|-------|-------|------|

6686-ПМТ

Лист

|                            |            |            |               |               |
|----------------------------|------------|------------|---------------|---------------|
| 1239                       | 7330626.29 | 5460066.51 | 66° 09' 45.3" | 57° 21' 45.7" |
| 1240                       | 7330625.21 | 5460093.52 | 66° 09' 45.2" | 57° 21' 47.8" |
| 1241                       | 7330625.08 | 5460093.52 | 66° 09' 45.2" | 57° 21' 47.8" |
| 1242                       | 7330625.36 | 5460083.94 | 66° 09' 45.2" | 57° 21' 47.1" |
| 1243                       | 7330625.55 | 5460083.93 | 66° 09' 45.2" | 57° 21' 47.1" |
| 1244                       | 7330625.04 | 5460078.21 | 66° 09' 45.2" | 57° 21' 46.6" |
| 1245                       | 7330624.48 | 5460071.75 | 66° 09' 45.2" | 57° 21' 46.1" |
| 1246                       | 7330621.06 | 5460033.06 | 66° 09' 45.1" | 57° 21' 43.0" |
| 1238                       | 7330620.83 | 5460031.51 | 66° 09' 45.1" | 57° 21' 42.9" |
| Земельный( лесной участок) |            | :ЗУ185     |               |               |
| Площадь полигона,(кв.м):   |            | 231.90     |               |               |
| Периметр,(м):              |            | 114.89     |               |               |
| № точки                    | X (север)  | Y (восток) | Широта        | Долгота       |
| 1247                       | 7330617.83 | 5460125.37 | 66° 09' 45.0" | 57° 21' 50.4" |
| 1248                       | 7330642.00 | 5460127.65 | 66° 09' 45.7" | 57° 21' 50.6" |
| 1249                       | 7330651.02 | 5460130.29 | 66° 09' 46.0" | 57° 21' 50.8" |
| 1250                       | 7330668.04 | 5460131.01 | 66° 09' 46.6" | 57° 21' 50.9" |
| 1251                       | 7330669.84 | 5460140.78 | 66° 09' 46.6" | 57° 21' 51.7" |
| 1247                       | 7330617.83 | 5460125.37 | 66° 09' 45.0" | 57° 21' 50.4" |
| Земельный( лесной участок) |            | :ЗУ186     |               |               |
| Площадь полигона,(кв.м):   |            | 22.04      |               |               |
| Периметр,(м):              |            | 32.10      |               |               |
| № точки                    | X (север)  | Y (восток) | Широта        | Долгота       |
| 1252                       | 7330685.41 | 5460131.74 | 66° 09' 47.1" | 57° 21' 51.0" |
| 1253                       | 7330688.57 | 5460131.87 | 66° 09' 47.2" | 57° 21' 51.0" |
| 1254                       | 7330688.43 | 5460135.38 | 66° 09' 47.2" | 57° 21' 51.3" |
| 1255                       | 7330688.29 | 5460146.13 | 66° 09' 47.2" | 57° 21' 52.1" |
| 1252                       | 7330685.41 | 5460131.74 | 66° 09' 47.1" | 57° 21' 51.0" |
| Земельный( лесной участок) |            | :ЗУ187     |               |               |
| Площадь полигона,(кв.м):   |            | 48.33      |               |               |
| Периметр,(м):              |            | 39.82      |               |               |
| № точки                    | X (север)  | Y (восток) | Широта        | Долгота       |
| 1256                       | 7330447.71 | 5459995.21 | 66° 09' 39.6" | 57° 21' 39.7" |
| 1257                       | 7330448.29 | 5459997.49 | 66° 09' 39.6" | 57° 21' 39.9" |
| 1258                       | 7330435.72 | 5459998.51 | 66° 09' 39.2" | 57° 21' 39.9" |
| 1259                       | 7330430.29 | 5459997.96 | 66° 09' 39.0" | 57° 21' 39.9" |
| 1260                       | 7330430.97 | 5459995.39 | 66° 09' 39.0" | 57° 21' 39.7" |
| 1256                       | 7330447.71 | 5459995.21 | 66° 09' 39.6" | 57° 21' 39.7" |
| Земельный( лесной участок) |            | :ЗУ188     |               |               |
| Площадь полигона,(кв.м):   |            | 65.63      |               |               |
| Периметр,(м):              |            | 33.68      |               |               |
| № точки                    | X (север)  | Y (восток) | Широта        | Долгота       |
| 1261                       | 7330443.19 | 5459977.57 | 66° 09' 39.4" | 57° 21' 38.3" |
| 1262                       | 7330445.16 | 5459985.24 | 66° 09' 39.5" | 57° 21' 38.9" |
| 1263                       | 7330433.61 | 5459985.37 | 66° 09' 39.1" | 57° 21' 38.9" |
| 1264                       | 7330435.10 | 5459979.73 | 66° 09' 39.2" | 57° 21' 38.4" |

|              |  |
|--------------|--|
| Взам. инв. № |  |
| Подп. и дата |  |
| Инв. № подл. |  |

|     |        |      |       |       |      |
|-----|--------|------|-------|-------|------|
| Изм | Кол.уч | Лист | № док | Подп. | Дата |
|-----|--------|------|-------|-------|------|

6686-ПМТ

Лист

|                            |            |            |               |               |
|----------------------------|------------|------------|---------------|---------------|
| 1261                       | 7330443.19 | 5459977.57 | 66° 09' 39.4" | 57° 21' 38.3" |
| Земельный( лесной участок) |            | :3У189     |               |               |
| Площадь полигона,(кв.м):   |            | 6553.86    |               |               |
| Периметр,(м):              |            | 894.28     |               |               |
| № точки                    | Х (север)  | У (восток) | Широта        | Долгота       |
| 1265                       | 7331111.63 | 5460139.10 | 66° 10' 00.9" | 57° 21' 52.3" |
| 1266                       | 7331151.79 | 5460160.46 | 66° 10' 02.2" | 57° 21' 54.1" |
| 1267                       | 7331170.15 | 5460159.82 | 66° 10' 02.8" | 57° 21' 54.0" |
| 1268                       | 7331182.41 | 5460186.41 | 66° 10' 03.1" | 57° 21' 56.2" |
| 1269                       | 7331145.51 | 5460187.70 | 66° 10' 01.9" | 57° 21' 56.2" |
| 1270                       | 7331108.82 | 5460168.20 | 66° 10' 00.8" | 57° 21' 54.6" |
| 1271                       | 7331030.98 | 5460192.00 | 66° 09' 58.2" | 57° 21' 56.4" |
| 1272                       | 7331019.74 | 5460174.02 | 66° 09' 57.9" | 57° 21' 54.9" |
| 1273                       | 7330829.71 | 5460179.81 | 66° 09' 51.8" | 57° 21' 55.1" |
| 1274                       | 7330809.03 | 5460177.81 | 66° 09' 51.1" | 57° 21' 54.9" |
| 1275                       | 7330763.77 | 5460166.47 | 66° 09' 49.6" | 57° 21' 53.9" |
| 1276                       | 7330763.80 | 5460158.57 | 66° 09' 49.6" | 57° 21' 53.2" |
| 1277                       | 7330830.92 | 5460173.65 | 66° 09' 51.8" | 57° 21' 54.6" |
| 1278                       | 7330985.21 | 5460166.04 | 66° 09' 56.8" | 57° 21' 54.2" |
| 1279                       | 7331041.55 | 5460157.95 | 66° 09' 58.6" | 57° 21' 53.7" |
| 1280                       | 7331042.90 | 5460160.12 | 66° 09' 58.7" | 57° 21' 53.8" |
| 1265                       | 7331111.63 | 5460139.10 | 66° 10' 00.9" | 57° 21' 52.3" |
| Земельный( лесной участок) |            | :3У190     |               |               |
| Площадь полигона,(кв.м):   |            | 1252.98    |               |               |
| Периметр,(м):              |            | 205.89     |               |               |
| № точки                    | Х (север)  | У (восток) | Широта        | Долгота       |
| 1281                       | 7331256.33 | 5460107.81 | 66° 10' 05.6" | 57° 21' 50.0" |
| 1282                       | 7331261.13 | 5460109.00 | 66° 10' 05.7" | 57° 21' 50.1" |
| 1283                       | 7331276.21 | 5460183.14 | 66° 10' 06.2" | 57° 21' 56.1" |
| 1284                       | 7331241.13 | 5460184.37 | 66° 10' 05.0" | 57° 21' 56.1" |
| 1285                       | 7331244.14 | 5460157.23 | 66° 10' 05.1" | 57° 21' 54.0" |
| 1286                       | 7331258.04 | 5460156.75 | 66° 10' 05.6" | 57° 21' 53.9" |
| 1281                       | 7331256.33 | 5460107.81 | 66° 10' 05.6" | 57° 21' 50.0" |
| Земельный( лесной участок) |            | :3У191     |               |               |
| Площадь полигона,(кв.м):   |            | 390.79     |               |               |
| Периметр,(м):              |            | 159.92     |               |               |
| № точки                    | Х (север)  | У (восток) | Широта        | Долгота       |
| 1287                       | 7331262.71 | 5460109.39 | 66° 10' 05.8" | 57° 21' 50.2" |
| 1288                       | 7331268.40 | 5460110.80 | 66° 10' 06.0" | 57° 21' 50.3" |
| 1289                       | 7331282.98 | 5460182.91 | 66° 10' 06.4" | 57° 21' 56.1" |
| 1290                       | 7331277.70 | 5460183.09 | 66° 10' 06.2" | 57° 21' 56.1" |
| 1287                       | 7331262.71 | 5460109.39 | 66° 10' 05.8" | 57° 21' 50.2" |
| Земельный( лесной участок) |            | :3У192     |               |               |
| Площадь полигона,(кв.м):   |            | 491.12     |               |               |
| Периметр,(м):              |            | 135.19     |               |               |
| № точки                    | Х (север)  | У (восток) | Широта        | Долгота       |

|              |              |              |
|--------------|--------------|--------------|
| Инв. № подл. | Подп. и дата | Взам. инв. № |
|              |              |              |

|     |        |      |       |       |      |
|-----|--------|------|-------|-------|------|
| Изм | Кол.уч | Лист | № док | Подп. | Дата |
|-----|--------|------|-------|-------|------|

6686-ПМТ

Лист

|                            |            |            |               |               |
|----------------------------|------------|------------|---------------|---------------|
| 1291                       | 7331279.10 | 5460113.45 | 66° 10' 06.3" | 57° 21' 50.5" |
| 1292                       | 7331279.65 | 5460113.58 | 66° 10' 06.3" | 57° 21' 50.5" |
| 1293                       | 7331290.08 | 5460116.16 | 66° 10' 06.7" | 57° 21' 50.8" |
| 1294                       | 7331331.04 | 5460126.27 | 66° 10' 08.0" | 57° 21' 51.6" |
| 1295                       | 7331294.03 | 5460131.66 | 66° 10' 06.8" | 57° 21' 52.0" |
| 1296                       | 7331290.93 | 5460132.07 | 66° 10' 06.7" | 57° 21' 52.0" |
| 1297                       | 7331287.83 | 5460132.39 | 66° 10' 06.6" | 57° 21' 52.0" |
| 1298                       | 7331284.22 | 5460132.66 | 66° 10' 06.5" | 57° 21' 52.1" |
| 1299                       | 7331284.48 | 5460139.99 | 66° 10' 06.5" | 57° 21' 52.6" |
| 1291                       | 7331279.10 | 5460113.45 | 66° 10' 06.3" | 57° 21' 50.5" |
| Земельный( лесной участок) |            | :3У193     |               |               |
| Площадь полигона,(кв.м):   |            | 32.28      |               |               |
| Периметр,(м):              |            | 34.62      |               |               |
| № точки                    | X (север)  | Y (восток) | Широта        | Долгота       |
| 1300                       | 7331320.96 | 5460076.73 | 66° 10' 07.7" | 57° 21' 47.7" |
| 1301                       | 7331324.32 | 5460091.97 | 66° 10' 07.8" | 57° 21' 48.9" |
| 1302                       | 7331321.45 | 5460091.26 | 66° 10' 07.7" | 57° 21' 48.8" |
| 1303                       | 7331319.37 | 5460076.96 | 66° 10' 07.6" | 57° 21' 47.7" |
| 1300                       | 7331320.96 | 5460076.73 | 66° 10' 07.7" | 57° 21' 47.7" |
| Земельный( лесной участок) |            | :3У194     |               |               |
| Площадь полигона,(кв.м):   |            | 3149.51    |               |               |
| Периметр,(м):              |            | 1245.38    |               |               |
| № точки                    | X (север)  | Y (восток) | Широта        | Долгота       |
| 1304                       | 7329786.01 | 5459733.33 | 66° 09' 18.4" | 57° 21' 17.7" |
| 1305                       | 7329873.08 | 5459734.90 | 66° 09' 21.2" | 57° 21' 17.9" |
| 1306                       | 7329896.56 | 5459736.13 | 66° 09' 21.9" | 57° 21' 18.1" |
| 1307                       | 7329908.19 | 5459737.36 | 66° 09' 22.3" | 57° 21' 18.2" |
| 1308                       | 7329919.89 | 5459739.01 | 66° 09' 22.7" | 57° 21' 18.4" |
| 1309                       | 7330048.66 | 5459758.55 | 66° 09' 26.8" | 57° 21' 20.1" |
| 1310                       | 7330163.69 | 5459768.58 | 66° 09' 30.5" | 57° 21' 21.1" |
| 1311                       | 7330185.84 | 5459769.83 | 66° 09' 31.3" | 57° 21' 21.3" |
| 1312                       | 7330196.98 | 5459769.95 | 66° 09' 31.6" | 57° 21' 21.3" |
| 1313                       | 7330225.07 | 5459769.12 | 66° 09' 32.5" | 57° 21' 21.3" |
| 1314                       | 7330225.07 | 5459775.84 | 66° 09' 32.5" | 57° 21' 21.8" |
| 1315                       | 7330118.19 | 5459772.97 | 66° 09' 29.1" | 57° 21' 21.4" |
| 1316                       | 7330107.43 | 5459772.47 | 66° 09' 28.7" | 57° 21' 21.3" |
| 1317                       | 7330096.70 | 5459771.52 | 66° 09' 28.4" | 57° 21' 21.2" |
| 1318                       | 7330086.01 | 5459770.14 | 66° 09' 28.0" | 57° 21' 21.1" |
| 1319                       | 7329867.70 | 5459737.32 | 66° 09' 21.0" | 57° 21' 18.1" |
| 1320                       | 7329854.06 | 5459735.67 | 66° 09' 20.6" | 57° 21' 18.0" |
| 1321                       | 7329840.36 | 5459734.82 | 66° 09' 20.1" | 57° 21' 17.9" |
| 1322                       | 7329826.64 | 5459734.77 | 66° 09' 19.7" | 57° 21' 17.9" |
| 1323                       | 7329788.23 | 5459735.75 | 66° 09' 18.4" | 57° 21' 17.9" |
| 1324                       | 7329639.13 | 5459771.42 | 66° 09' 13.6" | 57° 21' 20.5" |
| 1325                       | 7329623.00 | 5459766.62 | 66° 09' 13.1" | 57° 21' 20.1" |
| 1326                       | 7329615.16 | 5459770.87 | 66° 09' 12.8" | 57° 21' 20.4" |
| 1327                       | 7329623.52 | 5459764.93 | 66° 09' 13.1" | 57° 21' 19.9" |

|              |  |
|--------------|--|
| Взам. инв. № |  |
| Подп. и дата |  |
| Инв. № подл. |  |

|     |        |      |       |       |      |
|-----|--------|------|-------|-------|------|
| Изм | Кол.уч | Лист | № док | Подп. | Дата |
|-----|--------|------|-------|-------|------|

6686-ПМТ

Лист

|                            |            |            |               |               |
|----------------------------|------------|------------|---------------|---------------|
| 1328                       | 7329669.63 | 5459755.96 | 66° 09' 14.6" | 57° 21' 19.3" |
| 1329                       | 7329674.36 | 5459760.50 | 66° 09' 14.8" | 57° 21' 19.7" |
| 1330                       | 7329704.01 | 5459752.14 | 66° 09' 15.7" | 57° 21' 19.0" |
| 1331                       | 7329756.68 | 5459739.04 | 66° 09' 17.4" | 57° 21' 18.1" |
| 1304                       | 7329786.01 | 5459733.33 | 66° 09' 18.4" | 57° 21' 17.7" |
| Земельный( лесной участок) |            | :3У195     |               |               |
| Площадь полигона,(кв.м):   |            | 693.47     |               |               |
| Периметр,(м):              |            | 120.29     |               |               |
| № точки                    | X (север)  | Y (восток) | Широта        | Долгота       |
| 1332                       | 7329561.59 | 5459776.22 | 66° 09' 11.1" | 57° 21' 20.7" |
| 1333                       | 7329579.00 | 5459790.50 | 66° 09' 11.7" | 57° 21' 21.9" |
| 1334                       | 7329548.78 | 5459806.89 | 66° 09' 10.7" | 57° 21' 23.1" |
| 1335                       | 7329530.01 | 5459795.38 | 66° 09' 10.1" | 57° 21' 22.2" |
| 1336                       | 7329530.84 | 5459794.88 | 66° 09' 10.1" | 57° 21' 22.2" |
| 1337                       | 7329540.28 | 5459791.02 | 66° 09' 10.4" | 57° 21' 21.9" |
| 1338                       | 7329548.45 | 5459787.68 | 66° 09' 10.7" | 57° 21' 21.6" |
| 1339                       | 7329546.01 | 5459785.68 | 66° 09' 10.6" | 57° 21' 21.4" |
| 1332                       | 7329561.59 | 5459776.22 | 66° 09' 11.1" | 57° 21' 20.7" |
| Земельный( лесной участок) |            | :3У196     |               |               |
| Площадь полигона,(кв.м):   |            | 1547.95    |               |               |
| Периметр,(м):              |            | 293.07     |               |               |
| № точки                    | X (север)  | Y (восток) | Широта        | Долгота       |
| 1340                       | 7329447.22 | 5459847.99 | 66° 09' 07.4" | 57° 21' 26.2" |
| 1341                       | 7329376.44 | 5459915.12 | 66° 09' 05.0" | 57° 21' 31.5" |
| 1342                       | 7329335.57 | 5459903.00 | 66° 09' 03.7" | 57° 21' 30.4" |
| 1343                       | 7329376.00 | 5459903.00 | 66° 09' 05.0" | 57° 21' 30.5" |
| 1344                       | 7329376.00 | 5459876.95 | 66° 09' 05.0" | 57° 21' 28.4" |
| 1345                       | 7329393.01 | 5459860.82 | 66° 09' 05.6" | 57° 21' 27.2" |
| 1346                       | 7329415.90 | 5459870.03 | 66° 09' 06.3" | 57° 21' 28.0" |
| 1347                       | 7329419.14 | 5459867.75 | 66° 09' 06.4" | 57° 21' 27.8" |
| 1340                       | 7329447.22 | 5459847.99 | 66° 09' 07.4" | 57° 21' 26.2" |
| Земельный( лесной участок) |            | :3У197     |               |               |
| Площадь полигона,(кв.м):   |            | 355.78     |               |               |
| Периметр,(м):              |            | 86.12      |               |               |
| № точки                    | X (север)  | Y (восток) | Широта        | Долгота       |
| 1348                       | 7329314.72 | 5459867.61 | 66° 09' 03.1" | 57° 21' 27.6" |
| 1349                       | 7329316.00 | 5459867.99 | 66° 09' 03.1" | 57° 21' 27.6" |
| 1350                       | 7329316.00 | 5459897.20 | 66° 09' 03.1" | 57° 21' 30.0" |
| 1351                       | 7329292.92 | 5459890.35 | 66° 09' 02.4" | 57° 21' 29.4" |
| 1348                       | 7329314.72 | 5459867.61 | 66° 09' 03.1" | 57° 21' 27.6" |
| Земельный( лесной участок) |            | :3У198     |               |               |
| Площадь полигона,(кв.м):   |            | 71.17      |               |               |
| Периметр,(м):              |            | 65.52      |               |               |
| № точки                    | X (север)  | Y (восток) | Широта        | Долгота       |
| 1352                       | 7329255.22 | 5459856.98 | 66° 09' 01.2" | 57° 21' 26.6" |
| 1353                       | 7329286.39 | 5459861.04 | 66° 09' 02.2" | 57° 21' 27.0" |

|              |  |
|--------------|--|
| Взам. инв. № |  |
| Подп. и дата |  |
| Инв. № подл. |  |

|     |        |      |       |       |      |
|-----|--------|------|-------|-------|------|
| Изм | Кол.уч | Лист | № док | Подп. | Дата |
|-----|--------|------|-------|-------|------|

6686-ПМТ

Лист

|                            |            |            |               |               |
|----------------------------|------------|------------|---------------|---------------|
| 1354                       | 7329282.50 | 5459865.10 | 66° 09' 02.0" | 57° 21' 27.3" |
| 1352                       | 7329255.22 | 5459856.98 | 66° 09' 01.2" | 57° 21' 26.6" |
| Земельный( лесной участок) |            | :3У199     |               |               |
| Площадь полигона,(кв.м):   |            | 12.25      |               |               |
| Периметр,(м):              |            | 29.84      |               |               |
| № точки                    | X (север)  | Y (восток) | Широта        | Долгота       |
| 1355                       | 7329249.36 | 5459856.21 | 66° 09' 01.0" | 57° 21' 26.6" |
| 1356                       | 7329253.13 | 5459856.70 | 66° 09' 01.1" | 57° 21' 26.6" |
| 1357                       | 7329239.08 | 5459860.73 | 66° 09' 00.6" | 57° 21' 26.9" |
| 1358                       | 7329239.02 | 5459860.52 | 66° 09' 00.6" | 57° 21' 26.9" |
| 1355                       | 7329249.36 | 5459856.21 | 66° 09' 01.0" | 57° 21' 26.6" |
| Земельный( лесной участок) |            | :3У200     |               |               |
| Площадь полигона,(кв.м):   |            | 237.40     |               |               |
| Периметр,(м):              |            | 106.94     |               |               |
| № точки                    | X (север)  | Y (восток) | Широта        | Долгота       |
| 1359                       | 7329234.66 | 5459892.69 | 66° 09' 00.5" | 57° 21' 29.5" |
| 1360                       | 7329199.33 | 5459907.45 | 66° 08' 59.3" | 57° 21' 30.6" |
| 1361                       | 7329187.35 | 5459913.01 | 66° 08' 58.9" | 57° 21' 31.0" |
| 1362                       | 7329186.89 | 5459912.60 | 66° 08' 58.9" | 57° 21' 31.0" |
| 1363                       | 7329210.00 | 5459893.22 | 66° 08' 59.7" | 57° 21' 29.5" |
| 1359                       | 7329234.66 | 5459892.69 | 66° 09' 00.5" | 57° 21' 29.5" |
| Земельный( лесной участок) |            | :3У201     |               |               |
| Площадь полигона,(кв.м):   |            | 289.96     |               |               |
| Периметр,(м):              |            | 146.67     |               |               |
| № точки                    | X (север)  | Y (восток) | Широта        | Долгота       |
| 1364                       | 7329108.32 | 5460102.05 | 66° 08' 56.3" | 57° 21' 45.9" |
| 1365                       | 7329153.73 | 5460154.02 | 66° 08' 57.7" | 57° 21' 50.2" |
| 1366                       | 7329145.62 | 5460159.02 | 66° 08' 57.4" | 57° 21' 50.5" |
| 1367                       | 7329141.80 | 5460152.10 | 66° 08' 57.3" | 57° 21' 50.0" |
| 1368                       | 7329129.05 | 5460132.20 | 66° 08' 56.9" | 57° 21' 48.4" |
| 1364                       | 7329108.32 | 5460102.05 | 66° 08' 56.3" | 57° 21' 45.9" |
| Земельный( лесной участок) |            | :3У202     |               |               |
| Площадь полигона,(кв.м):   |            | 5.67       |               |               |
| Периметр,(м):              |            | 9.59       |               |               |
| № точки                    | X (север)  | Y (восток) | Широта        | Долгота       |
| 1369                       | 7329158.32 | 5460159.28 | 66° 08' 57.8" | 57° 21' 50.6" |
| 1370                       | 7329159.79 | 5460160.95 | 66° 08' 57.9" | 57° 21' 50.7" |
| 1371                       | 7329157.44 | 5460162.41 | 66° 08' 57.8" | 57° 21' 50.8" |
| 1372                       | 7329156.28 | 5460160.54 | 66° 08' 57.8" | 57° 21' 50.7" |
| 1369                       | 7329158.32 | 5460159.28 | 66° 08' 57.8" | 57° 21' 50.6" |
| Земельный( лесной участок) |            | :3У203     |               |               |
| Площадь полигона,(кв.м):   |            | 114.12     |               |               |
| Периметр,(м):              |            | 46.29      |               |               |
| № точки                    | X (север)  | Y (восток) | Широта        | Долгота       |
| 1373                       | 7329168.52 | 5460170.95 | 66° 08' 58.1" | 57° 21' 51.5" |
| 1374                       | 7329172.46 | 5460175.46 | 66° 08' 58.3" | 57° 21' 51.9" |

|              |  |
|--------------|--|
| Взам. инв. № |  |
| Подп. и дата |  |
| Инв. № подл. |  |

|     |        |      |       |       |      |
|-----|--------|------|-------|-------|------|
| Изм | Кол.уч | Лист | № док | Подп. | Дата |
|-----|--------|------|-------|-------|------|

6686-ПМТ

Лист



|                            |            |            |               |               |
|----------------------------|------------|------------|---------------|---------------|
| 1375                       | 7329159.73 | 5460186.58 | 66° 08' 57.9" | 57° 21' 52.8" |
| 1376                       | 7329156.03 | 5460178.71 | 66° 08' 57.7" | 57° 21' 52.1" |
| 1373                       | 7329168.52 | 5460170.95 | 66° 08' 58.1" | 57° 21' 51.5" |
| Земельный( лесной участок) |            | :3У204     |               |               |
| Площадь полигона,(кв.м):   |            | 52.88      |               |               |
| Периметр,(м):              |            | 35.82      |               |               |
| № точки                    | X (север)  | Y (восток) | Широта        | Долгота       |
| 1377                       | 7329093.96 | 5460209.79 | 66° 08' 55.7" | 57° 21' 54.5" |
| 1378                       | 7329095.66 | 5460211.89 | 66° 08' 55.8" | 57° 21' 54.7" |
| 1379                       | 7329095.33 | 5460212.08 | 66° 08' 55.8" | 57° 21' 54.7" |
| 1380                       | 7329096.93 | 5460224.52 | 66° 08' 55.8" | 57° 21' 55.7" |
| 1381                       | 7329088.62 | 5460214.07 | 66° 08' 55.5" | 57° 21' 54.8" |
| 1377                       | 7329093.96 | 5460209.79 | 66° 08' 55.7" | 57° 21' 54.5" |
| Земельный( лесной участок) |            | :3У205     |               |               |
| Площадь полигона,(кв.м):   |            | 94.87      |               |               |
| Периметр,(м):              |            | 46.14      |               |               |
| № точки                    | X (север)  | Y (восток) | Широта        | Долгота       |
| 1382                       | 7329086.38 | 5460215.86 | 66° 08' 55.5" | 57° 21' 55.0" |
| 1383                       | 7329096.34 | 5460228.37 | 66° 08' 55.8" | 57° 21' 56.0" |
| 1384                       | 7329093.65 | 5460233.85 | 66° 08' 55.7" | 57° 21' 56.4" |
| 1385                       | 7329082.12 | 5460219.28 | 66° 08' 55.3" | 57° 21' 55.2" |
| 1382                       | 7329086.38 | 5460215.86 | 66° 08' 55.5" | 57° 21' 55.0" |
| Земельный( лесной участок) |            | :3У206     |               |               |
| Площадь полигона,(кв.м):   |            | 5.36       |               |               |
| Периметр,(м):              |            | 54.54      |               |               |
| № точки                    | X (север)  | Y (восток) | Широта        | Долгота       |
| 1386                       | 7329056.27 | 5460240.87 | 66° 08' 54.5" | 57° 21' 56.9" |
| 1387                       | 7329074.40 | 5460261.00 | 66° 08' 55.0" | 57° 21' 58.6" |
| 1388                       | 7329074.21 | 5460261.24 | 66° 08' 55.0" | 57° 21' 58.6" |
| 1389                       | 7329072.13 | 5460259.02 | 66° 08' 55.0" | 57° 21' 58.4" |
| 1386                       | 7329056.27 | 5460240.87 | 66° 08' 54.5" | 57° 21' 56.9" |
| Земельный( лесной участок) |            | :3У207     |               |               |
| Площадь полигона,(кв.м):   |            | 0.91       |               |               |
| Периметр,(м):              |            | 9.86       |               |               |
| № точки                    | X (север)  | Y (восток) | Широта        | Долгота       |
| 1390                       | 7329046.88 | 5460259.13 | 66° 08' 54.2" | 57° 21' 58.4" |
| 1391                       | 7329047.04 | 5460259.33 | 66° 08' 54.2" | 57° 21' 58.4" |
| 1392                       | 7329042.39 | 5460260.13 | 66° 08' 54.0" | 57° 21' 58.4" |
| 1393                       | 7329042.26 | 5460259.99 | 66° 08' 54.0" | 57° 21' 58.4" |
| 1390                       | 7329046.88 | 5460259.13 | 66° 08' 54.2" | 57° 21' 58.4" |
| Земельный( лесной участок) |            | :3У208     |               |               |
| Площадь полигона,(кв.м):   |            | 1042.21    |               |               |
| Периметр,(м):              |            | 184.96     |               |               |
| № точки                    | X (север)  | Y (восток) | Широта        | Долгота       |
| 1394                       | 7329025.25 | 5460267.58 | 66° 08' 53.5" | 57° 21' 59.0" |
| 1395                       | 7329042.39 | 5460286.52 | 66° 08' 54.0" | 57° 22' 00.5" |

|              |  |
|--------------|--|
| Взам. инв. № |  |
| Подп. и дата |  |
| Инв. № подл. |  |

|     |        |      |       |       |      |
|-----|--------|------|-------|-------|------|
| Изм | Кол.уч | Лист | № док | Подп. | Дата |
|-----|--------|------|-------|-------|------|

6686-ПМТ

Лист

|                            |            |            |               |               |
|----------------------------|------------|------------|---------------|---------------|
| 1396                       | 7329023.12 | 5460299.04 | 66° 08' 53.4" | 57° 22' 01.5" |
| 1397                       | 7329001.25 | 5460308.95 | 66° 08' 52.7" | 57° 22' 02.2" |
| 1398                       | 7329001.59 | 5460309.30 | 66° 08' 52.7" | 57° 22' 02.3" |
| 1399                       | 7329010.61 | 5460308.88 | 66° 08' 53.0" | 57° 22' 02.3" |
| 1400                       | 7329015.86 | 5460311.64 | 66° 08' 53.1" | 57° 22' 02.5" |
| 1401                       | 7329006.70 | 5460319.63 | 66° 08' 52.8" | 57° 22' 03.1" |
| 1402                       | 7328995.12 | 5460303.13 | 66° 08' 52.5" | 57° 22' 01.8" |
| 1403                       | 7328993.92 | 5460295.83 | 66° 08' 52.4" | 57° 22' 01.2" |
| 1404                       | 7329004.39 | 5460286.09 | 66° 08' 52.8" | 57° 22' 00.4" |
| 1405                       | 7329011.47 | 5460279.75 | 66° 08' 53.0" | 57° 21' 59.9" |
| 1406                       | 7329007.72 | 5460283.59 | 66° 08' 52.9" | 57° 22' 00.2" |
| 1407                       | 7329009.27 | 5460285.15 | 66° 08' 52.9" | 57° 22' 00.4" |
| 1408                       | 7329013.62 | 5460280.70 | 66° 08' 53.1" | 57° 22' 00.0" |
| 1409                       | 7329012.11 | 5460279.18 | 66° 08' 53.0" | 57° 21' 59.9" |
| 1410                       | 7329013.85 | 5460277.63 | 66° 08' 53.1" | 57° 21' 59.8" |
| 1411                       | 7329018.30 | 5460273.66 | 66° 08' 53.2" | 57° 21' 59.5" |
| 1394                       | 7329025.25 | 5460267.58 | 66° 08' 53.5" | 57° 21' 59.0" |
| Земельный( лесной участок) |            | :ЗУ208.1   |               |               |
| Площадь полигона,(кв.м):   |            | 19.96      |               |               |
| Периметр,(м):              |            | 17.98      |               |               |
| № точки                    | Х (север)  | У (восток) | Широта        | Долгота       |
| 1412                       | 7329024.04 | 5460283.28 | 66° 08' 53.4" | 57° 22' 00.2" |
| 1413                       | 7329027.34 | 5460287.03 | 66° 08' 53.5" | 57° 22' 00.5" |
| 1414                       | 7329024.34 | 5460289.67 | 66° 08' 53.4" | 57° 22' 00.8" |
| 1415                       | 7329021.04 | 5460285.92 | 66° 08' 53.3" | 57° 22' 00.4" |
| 1412                       | 7329024.04 | 5460283.28 | 66° 08' 53.4" | 57° 22' 00.2" |
| Земельный( лесной участок) |            | :ЗУ209     |               |               |
| Площадь полигона,(кв.м):   |            | 1010.93    |               |               |
| Периметр,(м):              |            | 240.73     |               |               |
| № точки                    | Х (север)  | У (восток) | Широта        | Долгота       |
| 1416                       | 7328979.94 | 5460308.82 | 66° 08' 52.0" | 57° 22' 02.2" |
| 1417                       | 7328987.17 | 5460311.45 | 66° 08' 52.2" | 57° 22' 02.4" |
| 1418                       | 7328998.65 | 5460326.67 | 66° 08' 52.6" | 57° 22' 03.7" |
| 1419                       | 7328989.98 | 5460334.24 | 66° 08' 52.3" | 57° 22' 04.2" |
| 1420                       | 7328991.28 | 5460328.39 | 66° 08' 52.3" | 57° 22' 03.8" |
| 1421                       | 7328989.33 | 5460320.71 | 66° 08' 52.3" | 57° 22' 03.2" |
| 1422                       | 7328987.99 | 5460320.60 | 66° 08' 52.2" | 57° 22' 03.2" |
| 1423                       | 7328985.84 | 5460329.64 | 66° 08' 52.1" | 57° 22' 03.9" |
| 1424                       | 7328978.22 | 5460338.07 | 66° 08' 51.9" | 57° 22' 04.5" |
| 1425                       | 7328959.56 | 5460346.99 | 66° 08' 51.3" | 57° 22' 05.2" |
| 1426                       | 7328941.35 | 5460361.61 | 66° 08' 50.7" | 57° 22' 06.3" |
| 1427                       | 7328946.35 | 5460357.09 | 66° 08' 50.8" | 57° 22' 06.0" |
| 1428                       | 7328953.90 | 5460351.17 | 66° 08' 51.1" | 57° 22' 05.5" |
| 1429                       | 7328957.67 | 5460348.37 | 66° 08' 51.2" | 57° 22' 05.3" |
| 1430                       | 7328951.69 | 5460340.84 | 66° 08' 51.0" | 57° 22' 04.7" |
| 1431                       | 7328933.92 | 5460354.49 | 66° 08' 50.4" | 57° 22' 05.8" |
| 1432                       | 7328930.88 | 5460350.43 | 66° 08' 50.4" | 57° 22' 05.4" |

|              |  |
|--------------|--|
| Взам. инв. № |  |
| Подп. и дата |  |
| Инв. № подл. |  |

|     |        |      |       |       |      |
|-----|--------|------|-------|-------|------|
| Изм | Кол.уч | Лист | № док | Подп. | Дата |
|-----|--------|------|-------|-------|------|

6686-ПМТ

Лист

|                            |            |            |               |               |
|----------------------------|------------|------------|---------------|---------------|
| 1433                       | 7328941.83 | 5460341.18 | 66° 08' 50.7" | 57° 22' 04.7" |
| 1434                       | 7328967.34 | 5460320.30 | 66° 08' 51.6" | 57° 22' 03.1" |
| 1435                       | 7328969.56 | 5460318.48 | 66° 08' 51.6" | 57° 22' 03.0" |
| 1416                       | 7328979.94 | 5460308.82 | 66° 08' 52.0" | 57° 22' 02.2" |
| Земельный( лесной участок) |            | :3У210     |               |               |
| Площадь полигона,(кв.м):   |            | 285.88     |               |               |
| Периметр,(м):              |            | 96.02      |               |               |
| № точки                    | X (север)  | Y (восток) | Широта        | Долгота       |
| 1436                       | 7328906.50 | 5460388.34 | 66° 08' 49.5" | 57° 22' 08.4" |
| 1437                       | 7328909.38 | 5460391.44 | 66° 08' 49.6" | 57° 22' 08.7" |
| 1438                       | 7328912.89 | 5460395.22 | 66° 08' 49.7" | 57° 22' 09.0" |
| 1439                       | 7328884.90 | 5460417.37 | 66° 08' 48.8" | 57° 22' 10.7" |
| 1440                       | 7328879.89 | 5460411.63 | 66° 08' 48.7" | 57° 22' 10.2" |
| 1441                       | 7328889.29 | 5460403.40 | 66° 08' 49.0" | 57° 22' 09.6" |
| 1442                       | 7328891.90 | 5460406.39 | 66° 08' 49.1" | 57° 22' 09.8" |
| 1443                       | 7328894.92 | 5460403.77 | 66° 08' 49.2" | 57° 22' 09.6" |
| 1444                       | 7328892.30 | 5460400.77 | 66° 08' 49.1" | 57° 22' 09.4" |
| 1436                       | 7328906.50 | 5460388.34 | 66° 08' 49.5" | 57° 22' 08.4" |
| Земельный( лесной участок) |            | :3У210.1   |               |               |
| Площадь полигона,(кв.м):   |            | 15.92      |               |               |
| Периметр,(м):              |            | 15.96      |               |               |
| № точки                    | X (север)  | Y (восток) | Широта        | Долгота       |
| 1444                       | 7328892.30 | 5460400.77 | 66° 08' 49.1" | 57° 22' 09.4" |
| 1443                       | 7328894.92 | 5460403.77 | 66° 08' 49.2" | 57° 22' 09.6" |
| 1442                       | 7328891.90 | 5460406.39 | 66° 08' 49.1" | 57° 22' 09.8" |
| 1441                       | 7328889.29 | 5460403.40 | 66° 08' 49.0" | 57° 22' 09.6" |
| 1444                       | 7328892.30 | 5460400.77 | 66° 08' 49.1" | 57° 22' 09.4" |
| Земельный( лесной участок) |            | :3У211     |               |               |
| Площадь полигона,(кв.м):   |            | 4.40       |               |               |
| Периметр,(м):              |            | 10.50      |               |               |
| № точки                    | X (север)  | Y (восток) | Широта        | Долгота       |
| 1445                       | 7328717.19 | 5460434.16 | 66° 08' 43.4" | 57° 22' 11.7" |
| 1446                       | 7328717.13 | 5460438.66 | 66° 08' 43.4" | 57° 22' 12.1" |
| 1447                       | 7328715.21 | 5460435.92 | 66° 08' 43.3" | 57° 22' 11.9" |
| 1445                       | 7328717.19 | 5460434.16 | 66° 08' 43.4" | 57° 22' 11.7" |
| Земельный( лесной участок) |            | :3У212     |               |               |
| Площадь полигона,(кв.м):   |            | 1422.22    |               |               |
| Периметр,(м):              |            | 220.04     |               |               |
| № точки                    | X (север)  | Y (восток) | Широта        | Долгота       |
| 1448                       | 7328704.93 | 5460445.03 | 66° 08' 43.0" | 57° 22' 12.6" |
| 1449                       | 7328711.95 | 5460454.35 | 66° 08' 43.2" | 57° 22' 13.3" |
| 1450                       | 7328710.44 | 5460455.67 | 66° 08' 43.2" | 57° 22' 13.5" |
| 1451                       | 7328716.81 | 5460463.02 | 66° 08' 43.4" | 57° 22' 14.0" |
| 1452                       | 7328716.58 | 5460480.00 | 66° 08' 43.3" | 57° 22' 15.4" |
| 1453                       | 7328716.55 | 5460482.56 | 66° 08' 43.3" | 57° 22' 15.6" |
| 1454                       | 7328717.85 | 5460508.41 | 66° 08' 43.4" | 57° 22' 17.7" |

|              |  |
|--------------|--|
| Взам. инв. № |  |
| Подп. и дата |  |
| Инв. № подл. |  |

|     |        |      |       |       |      |
|-----|--------|------|-------|-------|------|
| Изм | Кол.уч | Лист | № док | Подп. | Дата |
|-----|--------|------|-------|-------|------|

6686-ПМТ

Лист

|                            |            |            |               |               |
|----------------------------|------------|------------|---------------|---------------|
| 1455                       | 7328704.77 | 5460519.95 | 66° 08' 42.9" | 57° 22' 18.6" |
| 1456                       | 7328678.63 | 5460520.30 | 66° 08' 42.1" | 57° 22' 18.5" |
| 1457                       | 7328675.42 | 5460518.04 | 66° 08' 42.0" | 57° 22' 18.4" |
| 1458                       | 7328674.07 | 5460512.71 | 66° 08' 42.0" | 57° 22' 17.9" |
| 1459                       | 7328713.54 | 5460477.85 | 66° 08' 43.3" | 57° 22' 15.2" |
| 1460                       | 7328693.50 | 5460455.15 | 66° 08' 42.6" | 57° 22' 13.4" |
| 1448                       | 7328704.93 | 5460445.03 | 66° 08' 43.0" | 57° 22' 12.6" |
| Земельный( лесной участок) |            | :3У213     |               |               |
| Площадь полигона,(кв.м):   |            | 92.37      |               |               |
| Периметр,(м):              |            | 55.43      |               |               |
| № точки                    | X (север)  | Y (восток) | Широта        | Долгота       |
| 1455                       | 7328704.77 | 5460519.95 | 66° 08' 42.9" | 57° 22' 18.6" |
| 1461                       | 7328699.52 | 5460524.57 | 66° 08' 42.8" | 57° 22' 18.9" |
| 1462                       | 7328684.94 | 5460524.74 | 66° 08' 42.3" | 57° 22' 18.9" |
| 1456                       | 7328678.63 | 5460520.30 | 66° 08' 42.1" | 57° 22' 18.5" |
| 1463                       | 7328683.83 | 5460520.23 | 66° 08' 42.3" | 57° 22' 18.6" |
| 1455                       | 7328704.77 | 5460519.95 | 66° 08' 42.9" | 57° 22' 18.6" |
| Земельный( лесной участок) |            | :3У214     |               |               |
| Площадь полигона,(кв.м):   |            | 2.11       |               |               |
| Периметр,(м):              |            | 6.88       |               |               |
| № точки                    | X (север)  | Y (восток) | Широта        | Долгота       |
| 1464                       | 7328667.27 | 5460518.72 | 66° 08' 41.7" | 57° 22' 18.4" |
| 1465                       | 7328667.70 | 5460520.45 | 66° 08' 41.7" | 57° 22' 18.5" |
| 1466                       | 7328665.27 | 5460520.48 | 66° 08' 41.7" | 57° 22' 18.5" |
| 1464                       | 7328667.27 | 5460518.72 | 66° 08' 41.7" | 57° 22' 18.4" |
| Земельный( лесной участок) |            | :3У215     |               |               |
| Площадь полигона,(кв.м):   |            | 6.58       |               |               |
| Периметр,(м):              |            | 31.36      |               |               |
| № точки                    | X (север)  | Y (восток) | Широта        | Долгота       |
| 1467                       | 7328527.40 | 5460739.15 | 66° 08' 37.1" | 57° 22' 35.7" |
| 1468                       | 7328527.79 | 5460739.57 | 66° 08' 37.1" | 57° 22' 35.8" |
| 1469                       | 7328516.25 | 5460749.37 | 66° 08' 36.7" | 57° 22' 36.5" |
| 1470                       | 7328515.92 | 5460749.27 | 66° 08' 36.7" | 57° 22' 36.5" |
| 1467                       | 7328527.40 | 5460739.15 | 66° 08' 37.1" | 57° 22' 35.7" |
| Земельный( лесной участок) |            | :3У216     |               |               |
| Площадь полигона,(кв.м):   |            | 4.13       |               |               |
| Периметр,(м):              |            | 11.69      |               |               |
| № точки                    | X (север)  | Y (восток) | Широта        | Долгота       |
| 1471                       | 7328409.19 | 5460785.48 | 66° 08' 33.2" | 57° 22' 39.2" |
| 1472                       | 7328409.63 | 5460785.97 | 66° 08' 33.2" | 57° 22' 39.3" |
| 1473                       | 7328405.97 | 5460789.54 | 66° 08' 33.1" | 57° 22' 39.5" |
| 1474                       | 7328405.46 | 5460788.66 | 66° 08' 33.1" | 57° 22' 39.5" |
| 1471                       | 7328409.19 | 5460785.48 | 66° 08' 33.2" | 57° 22' 39.2" |
| Земельный( лесной участок) |            | :3У217     |               |               |
| Площадь полигона,(кв.м):   |            | 15.97      |               |               |
| Периметр,(м):              |            | 23.45      |               |               |

|              |  |
|--------------|--|
| Взам. инв. № |  |
| Подп. и дата |  |
| Инв. № подл. |  |

|     |        |      |       |       |      |
|-----|--------|------|-------|-------|------|
| Изм | Кол.уч | Лист | № док | Подп. | Дата |
|-----|--------|------|-------|-------|------|

6686-ПМТ

Лист

| № точки                    | X (север)  | Y (восток) | Широта        | Долгота       |
|----------------------------|------------|------------|---------------|---------------|
| 1475                       | 7328369.85 | 5460891.58 | 66° 08' 31.9" | 57° 22' 47.6" |
| 1476                       | 7328376.24 | 5460899.94 | 66° 08' 32.1" | 57° 22' 48.3" |
| 1477                       | 7328373.92 | 5460899.20 | 66° 08' 32.0" | 57° 22' 48.2" |
| 1478                       | 7328373.74 | 5460899.36 | 66° 08' 32.0" | 57° 22' 48.2" |
| 1479                       | 7328368.48 | 5460892.76 | 66° 08' 31.8" | 57° 22' 47.7" |
| 1475                       | 7328369.85 | 5460891.58 | 66° 08' 31.9" | 57° 22' 47.6" |
| Земельный( лесной участок) |            | :3У218     |               |               |
| Площадь полигона,(кв.м):   |            | 19.65      |               |               |
| Периметр,(м):              |            | 20.15      |               |               |
| № точки                    | X (север)  | Y (восток) | Широта        | Долгота       |
| 1480                       | 7328363.71 | 5461176.70 | 66° 08' 31.5" | 57° 23' 10.3" |
| 1481                       | 7328365.48 | 5461178.60 | 66° 08' 31.5" | 57° 23' 10.5" |
| 1482                       | 7328360.21 | 5461183.28 | 66° 08' 31.4" | 57° 23' 10.9" |
| 1483                       | 7328357.87 | 5461181.68 | 66° 08' 31.3" | 57° 23' 10.7" |
| 1480                       | 7328363.71 | 5461176.70 | 66° 08' 31.5" | 57° 23' 10.3" |
| Земельный( лесной участок) |            | :3У219     |               |               |
| Площадь полигона,(кв.м):   |            | 72.35      |               |               |
| Периметр,(м):              |            | 53.75      |               |               |
| № точки                    | X (север)  | Y (восток) | Широта        | Долгота       |
| 1484                       | 7328355.53 | 5461183.67 | 66° 08' 31.2" | 57° 23' 10.9" |
| 1485                       | 7328357.93 | 5461185.31 | 66° 08' 31.3" | 57° 23' 11.0" |
| 1486                       | 7328339.84 | 5461201.35 | 66° 08' 30.7" | 57° 23' 12.3" |
| 1487                       | 7328337.73 | 5461198.85 | 66° 08' 30.6" | 57° 23' 12.1" |
| 1484                       | 7328355.53 | 5461183.67 | 66° 08' 31.2" | 57° 23' 10.9" |
| Земельный( лесной участок) |            | :3У220     |               |               |
| Площадь полигона,(кв.м):   |            | 208.77     |               |               |
| Периметр,(м):              |            | 121.25     |               |               |
| № точки                    | X (север)  | Y (восток) | Широта        | Долгота       |
| 1488                       | 7328313.39 | 5461219.62 | 66° 08' 29.8" | 57° 23' 13.7" |
| 1489                       | 7328315.90 | 5461222.59 | 66° 08' 29.9" | 57° 23' 13.9" |
| 1490                       | 7328287.50 | 5461247.78 | 66° 08' 29.0" | 57° 23' 15.9" |
| 1491                       | 7328268.94 | 5461257.54 | 66° 08' 28.4" | 57° 23' 16.6" |
| 1488                       | 7328313.39 | 5461219.62 | 66° 08' 29.8" | 57° 23' 13.7" |
| Земельный( лесной участок) |            | :3У221     |               |               |
| Площадь полигона,(кв.м):   |            | 0.68       |               |               |
| Периметр,(м):              |            | 5.41       |               |               |
| № точки                    | X (север)  | Y (восток) | Широта        | Долгота       |
| 1492                       | 7328266.74 | 5461266.20 | 66° 08' 28.3" | 57° 23' 17.3" |
| 1493                       | 7328264.92 | 5461267.82 | 66° 08' 28.2" | 57° 23' 17.4" |
| 1494                       | 7328264.62 | 5461267.34 | 66° 08' 28.2" | 57° 23' 17.4" |
| 1492                       | 7328266.74 | 5461266.20 | 66° 08' 28.3" | 57° 23' 17.3" |
| Земельный( лесной участок) |            | :3У222     |               |               |
| Площадь полигона,(кв.м):   |            | 24.70      |               |               |
| Периметр,(м):              |            | 21.62      |               |               |
| № точки                    | X (север)  | Y (восток) | Широта        | Долгота       |

|              |              |              |
|--------------|--------------|--------------|
| Инв. № подл. | Подп. и дата | Взам. инв. № |
|              |              |              |

|     |        |      |       |       |      |
|-----|--------|------|-------|-------|------|
| Изм | Кол.уч | Лист | № док | Подп. | Дата |
|-----|--------|------|-------|-------|------|

6686-ПМТ

Лист



|                            |            |            |               |               |
|----------------------------|------------|------------|---------------|---------------|
| 1516                       | 7327912.30 | 5460597.91 | 66° 08' 17.3" | 57° 22' 23.4" |
| 1517                       | 7327913.58 | 5460599.91 | 66° 08' 17.3" | 57° 22' 23.6" |
| 1518                       | 7327911.08 | 5460601.59 | 66° 08' 17.3" | 57° 22' 23.7" |
| 1519                       | 7327891.69 | 5460615.98 | 66° 08' 16.6" | 57° 22' 24.8" |
| 1520                       | 7327889.95 | 5460612.73 | 66° 08' 16.6" | 57° 22' 24.6" |
| 1521                       | 7327910.85 | 5460598.89 | 66° 08' 17.3" | 57° 22' 23.5" |
| 1516                       | 7327912.30 | 5460597.91 | 66° 08' 17.3" | 57° 22' 23.4" |
| Земельный( лесной участок) |            | :3У228     |               |               |
| Площадь полигона,(кв.м):   |            | 71.65      |               |               |
| Периметр,(м):              |            | 125.33     |               |               |
| № точки                    | X (север)  | Y (восток) | Широта        | Долгота       |
| 1522                       | 7327755.41 | 5460249.36 | 66° 08' 12.5" | 57° 21' 55.4" |
| 1523                       | 7327755.95 | 5460250.57 | 66° 08' 12.5" | 57° 21' 55.5" |
| 1524                       | 7327736.30 | 5460258.69 | 66° 08' 11.9" | 57° 21' 56.1" |
| 1525                       | 7327732.48 | 5460260.27 | 66° 08' 11.7" | 57° 21' 56.2" |
| 1526                       | 7327745.22 | 5460292.71 | 66° 08' 12.1" | 57° 21' 58.8" |
| 1527                       | 7327745.07 | 5460292.78 | 66° 08' 12.1" | 57° 21' 58.8" |
| 1528                       | 7327730.31 | 5460259.29 | 66° 08' 11.7" | 57° 21' 56.1" |
| 1529                       | 7327748.45 | 5460252.13 | 66° 08' 12.3" | 57° 21' 55.6" |
| 1522                       | 7327755.41 | 5460249.36 | 66° 08' 12.5" | 57° 21' 55.4" |
| Земельный( лесной участок) |            | :3У229     |               |               |
| Площадь полигона,(кв.м):   |            | 43.89      |               |               |
| Периметр,(м):              |            | 40.71      |               |               |
| № точки                    | X (север)  | Y (восток) | Широта        | Долгота       |
| 1530                       | 7327721.09 | 5460231.30 | 66° 08' 11.4" | 57° 21' 53.9" |
| 1531                       | 7327721.91 | 5460233.38 | 66° 08' 11.4" | 57° 21' 54.1" |
| 1532                       | 7327726.47 | 5460244.96 | 66° 08' 11.6" | 57° 21' 55.0" |
| 1533                       | 7327727.80 | 5460248.36 | 66° 08' 11.6" | 57° 21' 55.3" |
| 1534                       | 7327725.87 | 5460249.21 | 66° 08' 11.5" | 57° 21' 55.3" |
| 1535                       | 7327718.95 | 5460233.51 | 66° 08' 11.3" | 57° 21' 54.1" |
| 1530                       | 7327721.09 | 5460231.30 | 66° 08' 11.4" | 57° 21' 53.9" |
| Земельный( лесной участок) |            | :3У230     |               |               |
| Площадь полигона,(кв.м):   |            | 4340.69    |               |               |
| Периметр,(м):              |            | 401.42     |               |               |
| № точки                    | X (север)  | Y (восток) | Широта        | Долгота       |
| 1536                       | 7327640.59 | 5460013.11 | 66° 08' 08.9" | 57° 21' 36.4" |
| 1537                       | 7327654.74 | 5460020.97 | 66° 08' 09.4" | 57° 21' 37.0" |
| 1538                       | 7327664.15 | 5460042.31 | 66° 08' 09.7" | 57° 21' 38.7" |
| 1539                       | 7327714.68 | 5460161.19 | 66° 08' 11.2" | 57° 21' 48.3" |
| 1540                       | 7327714.41 | 5460161.29 | 66° 08' 11.2" | 57° 21' 48.3" |
| 1541                       | 7327696.51 | 5460168.75 | 66° 08' 10.6" | 57° 21' 48.9" |
| 1542                       | 7327701.62 | 5460181.76 | 66° 08' 10.8" | 57° 21' 49.9" |
| 1543                       | 7327696.98 | 5460183.71 | 66° 08' 10.6" | 57° 21' 50.1" |
| 1544                       | 7327625.70 | 5460022.04 | 66° 08' 08.5" | 57° 21' 37.1" |
| 1536                       | 7327640.59 | 5460013.11 | 66° 08' 08.9" | 57° 21' 36.4" |
| Земельный( лесной участок) |            | :3У231     |               |               |
| Площадь полигона,(кв.м):   |            | 432.78     |               |               |

|              |  |
|--------------|--|
| Взам. инв. № |  |
| Подп. и дата |  |
| Инв. № подл. |  |

|     |        |      |       |       |      |
|-----|--------|------|-------|-------|------|
| Изм | Кол.уч | Лист | № док | Подп. | Дата |
|-----|--------|------|-------|-------|------|

6686-ПМТ

Лист

|                            |            |            |               |               |
|----------------------------|------------|------------|---------------|---------------|
| Периметр,(м):              |            | 584.63     |               |               |
| № точки                    | X (север)  | Y (восток) | Широта        | Долгота       |
| 1545                       | 7327298.73 | 5460148.03 | 66° 07' 57.8" | 57° 21' 46.5" |
| 1546                       | 7327031.24 | 5460265.80 | 66° 07' 49.1" | 57° 21' 55.5" |
| 1547                       | 7327086.51 | 5460238.23 | 66° 07' 50.9" | 57° 21' 53.4" |
| 1545                       | 7327298.73 | 5460148.03 | 66° 07' 57.8" | 57° 21' 46.5" |
| Земельный( лесной участок) |            | :3У232     |               |               |
| Площадь полигона,(кв.м):   |            | 741.32     |               |               |
| Периметр,(м):              |            | 109.56     |               |               |
| № точки                    | X (север)  | Y (восток) | Широта        | Долгота       |
| 1548                       | 7326933.68 | 5460278.66 | 66° 07' 45.9" | 57° 21' 56.3" |
| 1549                       | 7326946.10 | 5460303.29 | 66° 07' 46.3" | 57° 21' 58.3" |
| 1550                       | 7326918.17 | 5460315.59 | 66° 07' 45.4" | 57° 21' 59.2" |
| 1551                       | 7326912.37 | 5460288.01 | 66° 07' 45.2" | 57° 21' 57.0" |
| 1548                       | 7326933.68 | 5460278.66 | 66° 07' 45.9" | 57° 21' 56.3" |
| Земельный( лесной участок) |            | :3У233     |               |               |
| Площадь полигона,(кв.м):   |            | 7.55       |               |               |
| Периметр,(м):              |            | 24.88      |               |               |
| № точки                    | X (север)  | Y (восток) | Широта        | Долгота       |
| 1552                       | 7326897.40 | 5460294.58 | 66° 07' 44.8" | 57° 21' 57.5" |
| 1553                       | 7326899.74 | 5460306.24 | 66° 07' 44.8" | 57° 21' 58.5" |
| 1554                       | 7326896.21 | 5460295.10 | 66° 07' 44.7" | 57° 21' 57.6" |
| 1552                       | 7326897.40 | 5460294.58 | 66° 07' 44.8" | 57° 21' 57.5" |
| Земельный( лесной участок) |            | :3У234     |               |               |
| Площадь полигона,(кв.м):   |            | 393.71     |               |               |
| Периметр,(м):              |            | 80.16      |               |               |
| № точки                    | X (север)  | Y (восток) | Широта        | Долгота       |
| 1555                       | 7326813.19 | 5460319.79 | 66° 07' 42.0" | 57° 21' 59.4" |
| 1556                       | 7326817.85 | 5460337.04 | 66° 07' 42.2" | 57° 22' 00.8" |
| 1557                       | 7326799.09 | 5460344.75 | 66° 07' 41.6" | 57° 22' 01.4" |
| 1558                       | 7326790.72 | 5460329.22 | 66° 07' 41.3" | 57° 22' 00.1" |
| 1555                       | 7326813.19 | 5460319.79 | 66° 07' 42.0" | 57° 21' 59.4" |
| Земельный( лесной участок) |            | :3У235     |               |               |
| Площадь полигона,(кв.м):   |            | 15418.66   |               |               |
| Периметр,(м):              |            | 1599.98    |               |               |
| № точки                    | X (север)  | Y (восток) | Широта        | Долгота       |
| 1559                       | 7326762.03 | 5460340.68 | 66° 07' 40.4" | 57° 22' 01.0" |
| 1560                       | 7326770.68 | 5460356.69 | 66° 07' 40.6" | 57° 22' 02.3" |
| 1561                       | 7326287.05 | 5460560.10 | 66° 07' 24.9" | 57° 22' 17.6" |
| 1562                       | 7326286.59 | 5460560.29 | 66° 07' 24.9" | 57° 22' 17.7" |
| 1563                       | 7326286.13 | 5460560.49 | 66° 07' 24.8" | 57° 22' 17.7" |
| 1564                       | 7326285.68 | 5460560.70 | 66° 07' 24.8" | 57° 22' 17.7" |
| 1565                       | 7326056.05 | 5460662.04 | 66° 07' 17.4" | 57° 22' 25.4" |
| 1566                       | 7326045.96 | 5460639.66 | 66° 07' 17.0" | 57° 22' 23.6" |
| 1567                       | 7326062.01 | 5460632.94 | 66° 07' 17.6" | 57° 22' 23.1" |
| 1568                       | 7326062.77 | 5460634.81 | 66° 07' 17.6" | 57° 22' 23.2" |

|              |              |              |
|--------------|--------------|--------------|
| Инд. № подл. | Подп. и дата | Взам. инв. № |
|              |              |              |

|     |        |      |       |       |      |
|-----|--------|------|-------|-------|------|
| Изм | Кол.уч | Лист | № док | Подп. | Дата |
|     |        |      |       |       |      |

6686-ПМТ

Лист



|                            |            |            |               |               |
|----------------------------|------------|------------|---------------|---------------|
| 1569                       | 7326068.64 | 5460632.42 | 66° 07' 17.8" | 57° 22' 23.0" |
| 1570                       | 7326067.86 | 5460630.50 | 66° 07' 17.8" | 57° 22' 22.9" |
| 1571                       | 7326159.55 | 5460592.11 | 66° 07' 20.7" | 57° 22' 20.0" |
| 1572                       | 7326403.44 | 5460490.00 | 66° 07' 28.7" | 57° 22' 12.3" |
| 1573                       | 7326580.15 | 5460416.69 | 66° 07' 34.4" | 57° 22' 06.7" |
| 1574                       | 7326648.82 | 5460388.73 | 66° 07' 36.7" | 57° 22' 04.6" |
| 1575                       | 7326760.52 | 5460341.32 | 66° 07' 40.3" | 57° 22' 01.0" |
| 1559                       | 7326762.03 | 5460340.68 | 66° 07' 40.4" | 57° 22' 01.0" |
| Земельный( лесной участок) |            | :3У236     |               |               |
| Площадь полигона,(кв.м):   |            | 287.46     |               |               |
| Периметр,(м):              |            | 76.01      |               |               |
| № точки                    | Х (север)  | У (восток) | Широта        | Долгота       |
| 1576                       | 7326020.22 | 5460650.43 | 66° 07' 16.2" | 57° 22' 24.4" |
| 1577                       | 7326030.62 | 5460673.26 | 66° 07' 16.5" | 57° 22' 26.2" |
| 1578                       | 7326013.71 | 5460680.73 | 66° 07' 16.0" | 57° 22' 26.8" |
| 1579                       | 7326011.69 | 5460676.06 | 66° 07' 15.9" | 57° 22' 26.4" |
| 1580                       | 7326019.33 | 5460650.81 | 66° 07' 16.2" | 57° 22' 24.4" |
| 1576                       | 7326020.22 | 5460650.43 | 66° 07' 16.2" | 57° 22' 24.4" |
| Земельный( лесной участок) |            | :3У237     |               |               |
| Площадь полигона,(кв.м):   |            | 1426.61    |               |               |
| Периметр,(м):              |            | 175.50     |               |               |
| № точки                    | Х (север)  | У (восток) | Широта        | Долгота       |
| 1581                       | 7325963.25 | 5460674.28 | 66° 07' 14.3" | 57° 22' 26.2" |
| 1582                       | 7325987.84 | 5460686.39 | 66° 07' 15.1" | 57° 22' 27.2" |
| 1583                       | 7325989.93 | 5460691.22 | 66° 07' 15.2" | 57° 22' 27.6" |
| 1584                       | 7325928.12 | 5460718.50 | 66° 07' 13.2" | 57° 22' 29.7" |
| 1585                       | 7325923.60 | 5460707.21 | 66° 07' 13.0" | 57° 22' 28.7" |
| 1586                       | 7325932.89 | 5460703.51 | 66° 07' 13.3" | 57° 22' 28.5" |
| 1587                       | 7325927.69 | 5460690.48 | 66° 07' 13.2" | 57° 22' 27.4" |
| 1581                       | 7325963.25 | 5460674.28 | 66° 07' 14.3" | 57° 22' 26.2" |
| Земельный( лесной участок) |            | :3У238     |               |               |
| Площадь полигона,(кв.м):   |            | 5897.05    |               |               |
| Периметр,(м):              |            | 648.12     |               |               |
| № точки                    | Х (север)  | У (восток) | Широта        | Долгота       |
| 1588                       | 7325891.28 | 5460707.14 | 66° 07' 12.0" | 57° 22' 28.7" |
| 1589                       | 7325895.74 | 5460718.32 | 66° 07' 12.1" | 57° 22' 29.6" |
| 1590                       | 7325905.03 | 5460714.61 | 66° 07' 12.4" | 57° 22' 29.3" |
| 1591                       | 7325909.80 | 5460726.58 | 66° 07' 12.6" | 57° 22' 30.3" |
| 1592                       | 7325747.20 | 5460798.34 | 66° 07' 07.3" | 57° 22' 35.7" |
| 1593                       | 7325744.80 | 5460799.43 | 66° 07' 07.2" | 57° 22' 35.8" |
| 1594                       | 7325742.45 | 5460800.61 | 66° 07' 07.1" | 57° 22' 35.9" |
| 1595                       | 7325740.13 | 5460801.86 | 66° 07' 07.1" | 57° 22' 36.0" |
| 1596                       | 7325637.93 | 5460858.76 | 66° 07' 03.7" | 57° 22' 40.3" |
| 1597                       | 7325631.38 | 5460842.67 | 66° 07' 03.5" | 57° 22' 39.0" |
| 1598                       | 7325703.42 | 5460801.22 | 66° 07' 05.9" | 57° 22' 35.9" |
| 1599                       | 7325777.20 | 5460764.27 | 66° 07' 08.3" | 57° 22' 33.0" |
| 1588                       | 7325891.28 | 5460707.14 | 66° 07' 12.0" | 57° 22' 28.7" |

|              |  |
|--------------|--|
| Взам. инв. № |  |
| Подп. и дата |  |
| Инв. № подл. |  |

|     |        |      |       |       |      |
|-----|--------|------|-------|-------|------|
| Изм | Кол.уч | Лист | № док | Подп. | Дата |
|-----|--------|------|-------|-------|------|

6686-ПМТ

Лист

|                            |            |            |               |               |  |
|----------------------------|------------|------------|---------------|---------------|--|
| Земельный( лесной участок) |            | :ЗУ239     |               |               |  |
| Площадь полигона,(кв.м):   |            | 2559.12    |               |               |  |
| Периметр,(м):              |            | 349.36     |               |               |  |
| № точки                    | X (север)  | Y (восток) | Широта        | Долгота       |  |
| 1600                       | 7325624.37 | 5460846.72 | 66° 07' 03.3" | 57° 22' 39.3" |  |
| 1601                       | 7325630.87 | 5460862.69 | 66° 07' 03.5" | 57° 22' 40.6" |  |
| 1602                       | 7325523.70 | 5460922.36 | 66° 07' 00.0" | 57° 22' 45.2" |  |
| 1603                       | 7325495.70 | 5460941.30 | 66° 06' 59.1" | 57° 22' 46.7" |  |
| 1604                       | 7325487.52 | 5460925.61 | 66° 06' 58.8" | 57° 22' 45.4" |  |
| 1605                       | 7325514.60 | 5460909.89 | 66° 06' 59.7" | 57° 22' 44.2" |  |
| 1606                       | 7325522.38 | 5460905.41 | 66° 07' 00.0" | 57° 22' 43.8" |  |
| 1607                       | 7325575.82 | 5460874.66 | 66° 07' 01.7" | 57° 22' 41.5" |  |
| 1600                       | 7325624.37 | 5460846.72 | 66° 07' 03.3" | 57° 22' 39.3" |  |
| Земельный( лесной участок) |            | :ЗУ240     |               |               |  |
| Площадь полигона,(кв.м):   |            | 32099.59   |               |               |  |
| Периметр,(м):              |            | 2868.40    |               |               |  |
| № точки                    | X (север)  | Y (восток) | Широта        | Долгота       |  |
| 1608                       | 7325478.97 | 5460930.89 | 66° 06' 58.5" | 57° 22' 45.8" |  |
| 1609                       | 7325487.34 | 5460946.96 | 66° 06' 58.8" | 57° 22' 47.1" |  |
| 1610                       | 7325460.74 | 5460964.96 | 66° 06' 57.9" | 57° 22' 48.5" |  |
| 1611                       | 7324553.34 | 5461750.61 | 66° 06' 28.1" | 57° 23' 49.5" |  |
| 1612                       | 7324620.66 | 5461890.28 | 66° 06' 30.2" | 57° 24' 00.7" |  |
| 1613                       | 7324599.40 | 5461908.37 | 66° 06' 29.5" | 57° 24' 02.1" |  |
| 1614                       | 7324524.60 | 5461753.14 | 66° 06' 27.2" | 57° 23' 49.6" |  |
| 1615                       | 7325205.36 | 5461150.80 | 66° 06' 49.6" | 57° 23' 02.8" |  |
| 1616                       | 7325209.77 | 5461150.92 | 66° 06' 49.7" | 57° 23' 02.9" |  |
| 1617                       | 7325213.51 | 5461147.61 | 66° 06' 49.8" | 57° 23' 02.6" |  |
| 1618                       | 7325214.19 | 5461143.10 | 66° 06' 49.8" | 57° 23' 02.2" |  |
| 1619                       | 7325442.30 | 5460953.64 | 66° 06' 57.3" | 57° 22' 47.5" |  |
| 1608                       | 7325478.97 | 5460930.89 | 66° 06' 58.5" | 57° 22' 45.8" |  |
| Земельный( лесной участок) |            | :ЗУ240.1   |               |               |  |
| Площадь полигона,(кв.м):   |            | 6.22       |               |               |  |
| Периметр,(м):              |            | 9.98       |               |               |  |
| № точки                    | X (север)  | Y (восток) | Широта        | Долгота       |  |
| 1620                       | 7324555.61 | 5461806.98 | 66° 06' 28.1" | 57° 23' 54.0" |  |
| 1621                       | 7324557.25 | 5461808.86 | 66° 06' 28.2" | 57° 23' 54.1" |  |
| 1622                       | 7324555.37 | 5461810.50 | 66° 06' 28.1" | 57° 23' 54.2" |  |
| 1623                       | 7324553.73 | 5461808.62 | 66° 06' 28.1" | 57° 23' 54.1" |  |
| 1620                       | 7324555.61 | 5461806.98 | 66° 06' 28.1" | 57° 23' 54.0" |  |
| Земельный( лесной участок) |            | :ЗУ241     |               |               |  |
| Площадь полигона,(кв.м):   |            | 493.95     |               |               |  |
| Периметр,(м):              |            | 92.60      |               |               |  |
| № точки                    | X (север)  | Y (восток) | Широта        | Долгота       |  |
| 1624                       | 7324631.47 | 5461912.71 | 66° 06' 30.5" | 57° 24' 02.5" |  |
| 1625                       | 7324639.25 | 5461928.85 | 66° 06' 30.7" | 57° 24' 03.8" |  |
| 1626                       | 7324618.31 | 5461947.60 | 66° 06' 30.1" | 57° 24' 05.3" |  |

|              |              |              |
|--------------|--------------|--------------|
| Инв. № подл. | Подп. и дата | Взам. инв. № |
|              |              |              |

|     |        |      |       |       |      |
|-----|--------|------|-------|-------|------|
| Изм | Кол.уч | Лист | № док | Подп. | Дата |
|-----|--------|------|-------|-------|------|

6686-ПМТ

Лист

|                            |            |            |               |               |
|----------------------------|------------|------------|---------------|---------------|
| 1627                       | 7324610.20 | 5461930.80 | 66° 06' 29.8" | 57° 24' 03.9" |
| 1624                       | 7324631.47 | 5461912.71 | 66° 06' 30.5" | 57° 24' 02.5" |
| Земельный( лесной участок) |            | :3У242     |               |               |
| Площадь полигона,(кв.м):   |            | 464.21     |               |               |
| Периметр,(м):              |            | 100.44     |               |               |
| № точки                    | X (север)  | Y (восток) | Широта        | Долгота       |
| 1628                       | 7324675.44 | 5462003.93 | 66° 06' 31.9" | 57° 24' 09.8" |
| 1629                       | 7324681.14 | 5462015.77 | 66° 06' 32.0" | 57° 24' 10.8" |
| 1630                       | 7324653.28 | 5462041.63 | 66° 06' 31.1" | 57° 24' 12.8" |
| 1631                       | 7324650.23 | 5462026.46 | 66° 06' 31.0" | 57° 24' 11.6" |
| 1628                       | 7324675.44 | 5462003.93 | 66° 06' 31.9" | 57° 24' 09.8" |
| Земельный( лесной участок) |            | :3У243     |               |               |
| Площадь полигона,(кв.м):   |            | 189.58     |               |               |
| Периметр,(м):              |            | 71.74      |               |               |
| № точки                    | X (север)  | Y (восток) | Широта        | Долгота       |
| 1632                       | 7324965.56 | 5462366.45 | 66° 06' 41.0" | 57° 24' 39.2" |
| 1633                       | 7324991.26 | 5462368.70 | 66° 06' 41.8" | 57° 24' 39.4" |
| 1634                       | 7324991.26 | 5462374.14 | 66° 06' 41.8" | 57° 24' 39.9" |
| 1635                       | 7324984.35 | 5462374.14 | 66° 06' 41.6" | 57° 24' 39.9" |
| 1636                       | 7324960.16 | 5462374.15 | 66° 06' 40.8" | 57° 24' 39.8" |
| 1632                       | 7324965.56 | 5462366.45 | 66° 06' 41.0" | 57° 24' 39.2" |
| Земельный( лесной участок) |            | :3У244     |               |               |
| Площадь полигона,(кв.м):   |            | 643.62     |               |               |
| Периметр,(м):              |            | 189.32     |               |               |
| № точки                    | X (север)  | Y (восток) | Широта        | Долгота       |
| 1637                       | 7327040.48 | 5463774.39 | 66° 07' 46.9" | 57° 26' 35.0" |
| 1638                       | 7327047.60 | 5463775.21 | 66° 07' 47.1" | 57° 26' 35.1" |
| 1639                       | 7327037.91 | 5463861.96 | 66° 07' 46.8" | 57° 26' 42.0" |
| 1640                       | 7327030.38 | 5463861.09 | 66° 07' 46.5" | 57° 26' 41.9" |
| 1637                       | 7327040.48 | 5463774.39 | 66° 07' 46.9" | 57° 26' 35.0" |
| Земельный( лесной участок) |            | :3У245     |               |               |
| Площадь полигона,(кв.м):   |            | 517.06     |               |               |
| Периметр,(м):              |            | 180.36     |               |               |
| № точки                    | X (север)  | Y (восток) | Широта        | Долгота       |
| 1641                       | 7327211.62 | 5463794.31 | 66° 07' 52.4" | 57° 26' 36.9" |
| 1642                       | 7327218.64 | 5463795.13 | 66° 07' 52.7" | 57° 26' 37.0" |
| 1643                       | 7327209.65 | 5463878.64 | 66° 07' 52.3" | 57° 26' 43.6" |
| 1644                       | 7327204.44 | 5463878.06 | 66° 07' 52.1" | 57° 26' 43.6" |
| 1641                       | 7327211.62 | 5463794.31 | 66° 07' 52.4" | 57° 26' 36.9" |
| Земельный( лесной участок) |            | :3У246     |               |               |
| Площадь полигона,(кв.м):   |            | 133.75     |               |               |
| Периметр,(м):              |            | 174.68     |               |               |
| № точки                    | X (север)  | Y (восток) | Широта        | Долгота       |
| 1645                       | 7327390.74 | 5463891.21 | 66° 07' 58.1" | 57° 26' 45.0" |
| 1646                       | 7327364.31 | 5463897.16 | 66° 07' 57.3" | 57° 26' 45.4" |
| 1647                       | 7327321.32 | 5463897.35 | 66° 07' 55.9" | 57° 26' 45.3" |

|              |  |
|--------------|--|
| Взам. инв. № |  |
| Подп. и дата |  |
| Инв. № подл. |  |

|     |        |      |       |       |      |
|-----|--------|------|-------|-------|------|
| Изм | Кол.уч | Лист | № док | Подп. | Дата |
|     |        |      |       |       |      |

6686-ПМТ

Лист

|                            |            |            |               |               |
|----------------------------|------------|------------|---------------|---------------|
| 1648                       | 7327303.91 | 5463895.40 | 66° 07' 55.3" | 57° 26' 45.1" |
| 1649                       | 7327331.09 | 5463896.26 | 66° 07' 56.2" | 57° 26' 45.2" |
| 1650                       | 7327334.80 | 5463896.30 | 66° 07' 56.3" | 57° 26' 45.3" |
| 1651                       | 7327338.50 | 5463896.19 | 66° 07' 56.4" | 57° 26' 45.3" |
| 1652                       | 7327342.18 | 5463895.90 | 66° 07' 56.6" | 57° 26' 45.2" |
| 1645                       | 7327390.74 | 5463891.21 | 66° 07' 58.1" | 57° 26' 45.0" |
| Земельный( лесной участок) |            | :3У247     |               |               |
| Площадь полигона,(кв.м):   |            | 968.78     |               |               |
| Периметр,(м):              |            | 153.77     |               |               |
| № точки                    | X (север)  | Y (восток) | Широта        | Долгота       |
| 1653                       | 7327448.64 | 5463936.50 | 66° 08' 00.0" | 57° 26' 48.7" |
| 1654                       | 7327454.77 | 5463952.79 | 66° 08' 00.2" | 57° 26' 50.0" |
| 1655                       | 7327443.18 | 5463961.18 | 66° 07' 59.8" | 57° 26' 50.6" |
| 1656                       | 7327388.16 | 5463955.01 | 66° 07' 58.0" | 57° 26' 50.0" |
| 1657                       | 7327387.46 | 5463953.15 | 66° 07' 58.0" | 57° 26' 49.9" |
| 1658                       | 7327426.65 | 5463938.47 | 66° 07' 59.3" | 57° 26' 48.8" |
| 1659                       | 7327438.26 | 5463940.40 | 66° 07' 59.6" | 57° 26' 49.0" |
| 1653                       | 7327448.64 | 5463936.50 | 66° 08' 00.0" | 57° 26' 48.7" |
| Земельный( лесной участок) |            | :3У248     |               |               |
| Площадь полигона,(кв.м):   |            | 685.87     |               |               |
| Периметр,(м):              |            | 309.01     |               |               |
| № точки                    | X (север)  | Y (восток) | Широта        | Долгота       |
| 1660                       | 7327619.56 | 5463872.46 | 66° 08' 05.5" | 57° 26' 43.9" |
| 1661                       | 7327620.30 | 5463875.53 | 66° 08' 05.6" | 57° 26' 44.1" |
| 1662                       | 7327620.49 | 5463876.32 | 66° 08' 05.6" | 57° 26' 44.2" |
| 1663                       | 7327492.67 | 5463925.35 | 66° 08' 01.4" | 57° 26' 47.9" |
| 1664                       | 7327483.31 | 5463932.12 | 66° 08' 01.1" | 57° 26' 48.4" |
| 1665                       | 7327480.47 | 5463924.58 | 66° 08' 01.0" | 57° 26' 47.8" |
| 1660                       | 7327619.56 | 5463872.46 | 66° 08' 05.5" | 57° 26' 43.9" |
| Земельный( лесной участок) |            | :3У249     |               |               |
| Площадь полигона,(кв.м):   |            | 36.63      |               |               |
| Периметр,(м):              |            | 27.50      |               |               |
| № точки                    | X (север)  | Y (восток) | Широта        | Долгота       |
| 1666                       | 7327657.39 | 5463858.33 | 66° 08' 06.8" | 57° 26' 42.8" |
| 1667                       | 7327658.24 | 5463861.85 | 66° 08' 06.8" | 57° 26' 43.1" |
| 1668                       | 7327648.81 | 5463865.46 | 66° 08' 06.5" | 57° 26' 43.4" |
| 1669                       | 7327647.94 | 5463861.87 | 66° 08' 06.5" | 57° 26' 43.1" |
| 1666                       | 7327657.39 | 5463858.33 | 66° 08' 06.8" | 57° 26' 42.8" |
| Земельный( лесной участок) |            | :3У250     |               |               |
| Площадь полигона,(кв.м):   |            | 119.76     |               |               |
| Периметр,(м):              |            | 80.94      |               |               |
| № точки                    | X (север)  | Y (восток) | Широта        | Долгота       |
| 1670                       | 7327717.83 | 5463835.70 | 66° 08' 08.7" | 57° 26' 41.1" |
| 1671                       | 7327718.51 | 5463838.72 | 66° 08' 08.8" | 57° 26' 41.4" |
| 1672                       | 7327683.76 | 5463852.05 | 66° 08' 07.6" | 57° 26' 42.4" |
| 1673                       | 7327682.96 | 5463848.75 | 66° 08' 07.6" | 57° 26' 42.1" |

|              |  |
|--------------|--|
| Взам. инв. № |  |
| Подп. и дата |  |
| Инв. № подл. |  |

|     |        |      |       |       |      |
|-----|--------|------|-------|-------|------|
| Изм | Кол.уч | Лист | № док | Подп. | Дата |
|-----|--------|------|-------|-------|------|

6686-ПМТ

Лист

|                            |            |            |               |               |
|----------------------------|------------|------------|---------------|---------------|
| 1670                       | 7327717.83 | 5463835.70 | 66° 08' 08.7" | 57° 26' 41.1" |
| Земельный( лесной участок) |            | :3У251     |               |               |
| Площадь полигона,(кв.м):   |            | 191.37     |               |               |
| Периметр,(м):              |            | 240.45     |               |               |
| № точки                    | Х (север)  | У (восток) | Широта        | Долгота       |
| 1674                       | 7327834.20 | 5463792.10 | 66° 08' 12.5" | 57° 26' 37.8" |
| 1675                       | 7327834.72 | 5463793.47 | 66° 08' 12.5" | 57° 26' 38.0" |
| 1676                       | 7327748.17 | 5463826.35 | 66° 08' 09.7" | 57° 26' 40.4" |
| 1677                       | 7327753.53 | 5463850.50 | 66° 08' 09.9" | 57° 26' 42.4" |
| 1678                       | 7327752.43 | 5463850.95 | 66° 08' 09.8" | 57° 26' 42.4" |
| 1679                       | 7327746.34 | 5463825.00 | 66° 08' 09.7" | 57° 26' 40.3" |
| 1674                       | 7327834.20 | 5463792.10 | 66° 08' 12.5" | 57° 26' 37.8" |
| Земельный( лесной участок) |            | :3У252     |               |               |
| Площадь полигона,(кв.м):   |            | 65.05      |               |               |
| Периметр,(м):              |            | 33.11      |               |               |
| № точки                    | Х (север)  | У (восток) | Широта        | Долгота       |
| 1680                       | 7328567.29 | 5463533.67 | 66° 08' 36.4" | 57° 26' 18.6" |
| 1681                       | 7328566.47 | 5463543.44 | 66° 08' 36.3" | 57° 26' 19.3" |
| 1682                       | 7328558.69 | 5463543.46 | 66° 08' 36.1" | 57° 26' 19.3" |
| 1683                       | 7328558.97 | 5463536.85 | 66° 08' 36.1" | 57° 26' 18.8" |
| 1680                       | 7328567.29 | 5463533.67 | 66° 08' 36.4" | 57° 26' 18.6" |
| Земельный( лесной участок) |            | :3У252.1   |               |               |
| Площадь полигона,(кв.м):   |            | 4.85       |               |               |
| Периметр,(м):              |            | 8.81       |               |               |
| № точки                    | Х (север)  | У (восток) | Широта        | Долгота       |
| 1684                       | 7328564.72 | 5463537.21 | 66° 08' 36.3" | 57° 26' 18.8" |
| 1685                       | 7328566.91 | 5463537.35 | 66° 08' 36.4" | 57° 26' 18.9" |
| 1686                       | 7328566.76 | 5463539.56 | 66° 08' 36.4" | 57° 26' 19.0" |
| 1687                       | 7328564.56 | 5463539.40 | 66° 08' 36.3" | 57° 26' 19.0" |
| 1684                       | 7328564.72 | 5463537.21 | 66° 08' 36.3" | 57° 26' 18.8" |
| Земельный( лесной участок) |            | :3У253     |               |               |
| Площадь полигона,(кв.м):   |            | 55.83      |               |               |
| Периметр,(м):              |            | 33.71      |               |               |
| № точки                    | Х (север)  | У (восток) | Широта        | Долгота       |
| 1688                       | 7328564.77 | 5463518.42 | 66° 08' 36.3" | 57° 26' 17.3" |
| 1689                       | 7328563.95 | 5463530.03 | 66° 08' 36.3" | 57° 26' 18.3" |
| 1690                       | 7328559.18 | 5463531.84 | 66° 08' 36.1" | 57° 26' 18.4" |
| 1691                       | 7328559.67 | 5463520.33 | 66° 08' 36.1" | 57° 26' 17.5" |
| 1688                       | 7328564.77 | 5463518.42 | 66° 08' 36.3" | 57° 26' 17.3" |
| Земельный( лесной участок) |            | :3У254     |               |               |
| Площадь полигона,(кв.м):   |            | 182.68     |               |               |
| Периметр,(м):              |            | 103.68     |               |               |
| № точки                    | Х (север)  | У (восток) | Широта        | Долгота       |
| 1692                       | 7328628.94 | 5463558.92 | 66° 08' 38.3" | 57° 26' 20.7" |
| 1693                       | 7328630.21 | 5463564.94 | 66° 08' 38.4" | 57° 26' 21.2" |
| 1694                       | 7328616.34 | 5463597.84 | 66° 08' 37.9" | 57° 26' 23.8" |

|              |              |              |
|--------------|--------------|--------------|
| Инв. № подл. | Подп. и дата | Взам. инв. № |
|              |              |              |

|     |        |      |       |       |      |
|-----|--------|------|-------|-------|------|
| Изм | Кол.уч | Лист | № док | Подп. | Дата |
|-----|--------|------|-------|-------|------|

6686-ПМТ

Лист

|                            |            |            |               |               |
|----------------------------|------------|------------|---------------|---------------|
| 1695                       | 7328612.11 | 5463599.55 | 66° 08' 37.8" | 57° 26' 23.9" |
| 1696                       | 7328611.72 | 5463604.64 | 66° 08' 37.8" | 57° 26' 24.3" |
| 1697                       | 7328608.61 | 5463603.21 | 66° 08' 37.7" | 57° 26' 24.2" |
| 1692                       | 7328628.94 | 5463558.92 | 66° 08' 38.3" | 57° 26' 20.7" |
| Земельный( лесной участок) |            | :ЗУ255     |               |               |
| Площадь полигона,(кв.м):   |            | 1880.30    |               |               |
| Периметр,(м):              |            | 340.13     |               |               |
| № точки                    | X (север)  | Y (восток) | Широта        | Долгота       |
| 1698                       | 7328647.44 | 5463616.74 | 66° 08' 38.9" | 57° 26' 25.3" |
| 1699                       | 7328626.80 | 5463725.67 | 66° 08' 38.2" | 57° 26' 34.0" |
| 1700                       | 7328627.47 | 5463729.15 | 66° 08' 38.2" | 57° 26' 34.3" |
| 1701                       | 7328634.99 | 5463767.40 | 66° 08' 38.4" | 57° 26' 37.3" |
| 1702                       | 7328629.90 | 5463768.84 | 66° 08' 38.2" | 57° 26' 37.4" |
| 1703                       | 7328625.50 | 5463746.39 | 66° 08' 38.1" | 57° 26' 35.6" |
| 1704                       | 7328630.10 | 5463745.14 | 66° 08' 38.2" | 57° 26' 35.5" |
| 1705                       | 7328629.97 | 5463745.00 | 66° 08' 38.2" | 57° 26' 35.5" |
| 1706                       | 7328625.37 | 5463745.72 | 66° 08' 38.1" | 57° 26' 35.6" |
| 1707                       | 7328622.23 | 5463729.74 | 66° 08' 38.0" | 57° 26' 34.3" |
| 1708                       | 7328625.00 | 5463729.44 | 66° 08' 38.1" | 57° 26' 34.3" |
| 1709                       | 7328620.25 | 5463719.61 | 66° 08' 37.9" | 57° 26' 33.5" |
| 1710                       | 7328618.55 | 5463710.97 | 66° 08' 37.9" | 57° 26' 32.8" |
| 1711                       | 7328615.63 | 5463705.54 | 66° 08' 37.8" | 57° 26' 32.4" |
| 1712                       | 7328617.09 | 5463673.87 | 66° 08' 37.9" | 57° 26' 29.8" |
| 1713                       | 7328617.40 | 5463669.24 | 66° 08' 37.9" | 57° 26' 29.5" |
| 1714                       | 7328617.89 | 5463664.65 | 66° 08' 37.9" | 57° 26' 29.1" |
| 1715                       | 7328618.57 | 5463660.06 | 66° 08' 37.9" | 57° 26' 28.7" |
| 1716                       | 7328623.01 | 5463633.98 | 66° 08' 38.1" | 57° 26' 26.7" |
| 1717                       | 7328643.72 | 5463625.56 | 66° 08' 38.8" | 57° 26' 26.0" |
| 1698                       | 7328647.44 | 5463616.74 | 66° 08' 38.9" | 57° 26' 25.3" |
| Земельный( лесной участок) |            | :ЗУ256     |               |               |
| Площадь полигона,(кв.м):   |            | 59.06      |               |               |
| Периметр,(м):              |            | 130.03     |               |               |
| № точки                    | X (север)  | Y (восток) | Широта        | Долгота       |
| 1718                       | 7328640.69 | 5463677.04 | 66° 08' 38.6" | 57° 26' 30.1" |
| 1719                       | 7328633.42 | 5463724.51 | 66° 08' 38.4" | 57° 26' 33.9" |
| 1720                       | 7328634.53 | 5463741.18 | 66° 08' 38.4" | 57° 26' 35.2" |
| 1721                       | 7328631.72 | 5463726.84 | 66° 08' 38.3" | 57° 26' 34.1" |
| 1722                       | 7328631.48 | 5463725.64 | 66° 08' 38.3" | 57° 26' 34.0" |
| 1723                       | 7328636.11 | 5463701.13 | 66° 08' 38.5" | 57° 26' 32.0" |
| 1718                       | 7328640.69 | 5463677.04 | 66° 08' 38.6" | 57° 26' 30.1" |
| Земельный( лесной участок) |            | :ЗУ257     |               |               |
| Площадь полигона,(кв.м):   |            | 1321.18    |               |               |
| Периметр,(м):              |            | 508.28     |               |               |
| № точки                    | X (север)  | Y (восток) | Широта        | Долгота       |
| 1724                       | 7328645.47 | 5463820.75 | 66° 08' 38.7" | 57° 26' 41.6" |
| 1725                       | 7328693.37 | 5464064.65 | 66° 08' 40.1" | 57° 27' 01.1" |
| 1726                       | 7328688.13 | 5464065.68 | 66° 08' 39.9" | 57° 27' 01.2" |

|              |  |
|--------------|--|
| Взам. инв. № |  |
| Подп. и дата |  |
| Инв. № подл. |  |

|     |        |      |       |       |      |
|-----|--------|------|-------|-------|------|
| Изм | Кол.уч | Лист | № док | Подп. | Дата |
|-----|--------|------|-------|-------|------|

6686-ПМТ

Лист

|                            |            |            |               |               |
|----------------------------|------------|------------|---------------|---------------|
| 1727                       | 7328640.19 | 5463821.26 | 66° 08' 38.5" | 57° 26' 41.6" |
| 1724                       | 7328645.47 | 5463820.75 | 66° 08' 38.7" | 57° 26' 41.6" |
| Земельный( лесной участок) |            | :3У258     |               |               |
| Площадь полигона,(кв.м):   |            | 259.27     |               |               |
| Периметр,(м):              |            | 95.77      |               |               |
| № точки                    | X (север)  | Y (восток) | Широта        | Долгота       |
| 1728                       | 7328667.34 | 5464197.18 | 66° 08' 39.1" | 57° 27' 11.6" |
| 1729                       | 7328669.84 | 5464212.00 | 66° 08' 39.2" | 57° 27' 12.8" |
| 1730                       | 7328651.28 | 5464215.73 | 66° 08' 38.6" | 57° 27' 13.1" |
| 1731                       | 7328647.98 | 5464201.06 | 66° 08' 38.5" | 57° 27' 11.9" |
| 1732                       | 7328657.59 | 5464199.13 | 66° 08' 38.8" | 57° 27' 11.8" |
| 1733                       | 7328657.49 | 5464207.51 | 66° 08' 38.8" | 57° 27' 12.4" |
| 1734                       | 7328659.70 | 5464207.51 | 66° 08' 38.9" | 57° 27' 12.4" |
| 1735                       | 7328659.97 | 5464200.77 | 66° 08' 38.9" | 57° 27' 11.9" |
| 1736                       | 7328665.31 | 5464200.48 | 66° 08' 39.0" | 57° 27' 11.9" |
| 1737                       | 7328665.09 | 5464198.31 | 66° 08' 39.0" | 57° 27' 11.7" |
| 1738                       | 7328660.24 | 5464198.61 | 66° 08' 38.9" | 57° 27' 11.7" |
| 1728                       | 7328667.34 | 5464197.18 | 66° 08' 39.1" | 57° 27' 11.6" |
| Земельный( лесной участок) |            | :3У259     |               |               |
| Площадь полигона,(кв.м):   |            | 12627.78   |               |               |
| Периметр,(м):              |            | 1387.73    |               |               |
| № точки                    | X (север)  | Y (восток) | Широта        | Долгота       |
| 1739                       | 7328739.50 | 5464272.02 | 66° 08' 41.4" | 57° 27' 17.7" |
| 1740                       | 7328799.72 | 5464561.65 | 66° 08' 43.1" | 57° 27' 40.9" |
| 1741                       | 7328798.43 | 5464561.96 | 66° 08' 43.1" | 57° 27' 41.0" |
| 1742                       | 7328873.71 | 5464935.41 | 66° 08' 45.2" | 57° 28' 10.9" |
| 1743                       | 7328871.41 | 5464935.87 | 66° 08' 45.2" | 57° 28' 10.9" |
| 1744                       | 7328851.65 | 5464830.20 | 66° 08' 44.6" | 57° 28' 02.4" |
| 1745                       | 7328826.79 | 5464816.04 | 66° 08' 43.8" | 57° 28' 01.3" |
| 1746                       | 7328718.88 | 5464276.72 | 66° 08' 40.7" | 57° 27' 18.1" |
| 1739                       | 7328739.50 | 5464272.02 | 66° 08' 41.4" | 57° 27' 17.7" |
| Земельный( лесной участок) |            | :3У260     |               |               |
| Площадь полигона,(кв.м):   |            | 930.65     |               |               |
| Периметр,(м):              |            | 260.11     |               |               |
| № точки                    | X (север)  | Y (восток) | Широта        | Долгота       |
| 1747                       | 7328831.96 | 5464841.99 | 66° 08' 44.0" | 57° 28' 03.3" |
| 1748                       | 7328834.23 | 5464843.08 | 66° 08' 44.0" | 57° 28' 03.4" |
| 1749                       | 7328852.28 | 5464939.67 | 66° 08' 44.5" | 57° 28' 11.2" |
| 1750                       | 7328833.22 | 5464943.52 | 66° 08' 43.9" | 57° 28' 11.4" |
| 1751                       | 7328832.43 | 5464943.67 | 66° 08' 43.9" | 57° 28' 11.4" |
| 1752                       | 7328831.64 | 5464943.85 | 66° 08' 43.9" | 57° 28' 11.5" |
| 1753                       | 7328830.85 | 5464944.02 | 66° 08' 43.8" | 57° 28' 11.5" |
| 1754                       | 7328823.12 | 5464945.79 | 66° 08' 43.6" | 57° 28' 11.6" |
| 1755                       | 7328817.15 | 5464919.46 | 66° 08' 43.4" | 57° 28' 09.5" |
| 1756                       | 7328824.80 | 5464917.70 | 66° 08' 43.7" | 57° 28' 09.4" |
| 1757                       | 7328825.85 | 5464917.47 | 66° 08' 43.7" | 57° 28' 09.3" |
| 1758                       | 7328826.89 | 5464917.24 | 66° 08' 43.7" | 57° 28' 09.3" |

|              |  |
|--------------|--|
| Взам. инв. № |  |
| Подп. и дата |  |
| Инв. № подл. |  |

|     |        |      |       |       |      |
|-----|--------|------|-------|-------|------|
| Изм | Кол.уч | Лист | № док | Подп. | Дата |
|-----|--------|------|-------|-------|------|

6686-ПМТ

Лист

|                            |            |            |               |               |
|----------------------------|------------|------------|---------------|---------------|
| 1759                       | 7328827.93 | 5464917.03 | 66° 08' 43.8" | 57° 28' 09.3" |
| 1760                       | 7328846.25 | 5464913.37 | 66° 08' 44.4" | 57° 28' 09.1" |
| 1747                       | 7328831.96 | 5464841.99 | 66° 08' 44.0" | 57° 28' 03.3" |
| Земельный( лесной участок) |            | :3У261     |               |               |
| Площадь полигона,(кв.м):   |            | 16.83      |               |               |
| Периметр,(м):              |            | 42.52      |               |               |
| № точки                    | X (север)  | Y (восток) | Широта        | Долгота       |
| 1761                       | 7328747.37 | 5464958.02 | 66° 08' 41.1" | 57° 28' 12.4" |
| 1762                       | 7328738.11 | 5464966.63 | 66° 08' 40.8" | 57° 28' 13.1" |
| 1763                       | 7328734.86 | 5464969.66 | 66° 08' 40.7" | 57° 28' 13.3" |
| 1764                       | 7328734.56 | 5464969.75 | 66° 08' 40.7" | 57° 28' 13.3" |
| 1765                       | 7328731.86 | 5464970.55 | 66° 08' 40.6" | 57° 28' 13.4" |
| 1766                       | 7328730.67 | 5464970.87 | 66° 08' 40.6" | 57° 28' 13.4" |
| 1761                       | 7328747.37 | 5464958.02 | 66° 08' 41.1" | 57° 28' 12.4" |
| Земельный( лесной участок) |            | :3У262     |               |               |
| Площадь полигона,(кв.м):   |            | 7.90       |               |               |
| Периметр,(м):              |            | 19.13      |               |               |
| № точки                    | X (север)  | Y (восток) | Широта        | Долгота       |
| 1767                       | 7328325.58 | 5464984.38 | 66° 08' 27.5" | 57° 28' 13.8" |
| 1768                       | 7328327.53 | 5464992.82 | 66° 08' 27.6" | 57° 28' 14.4" |
| 1769                       | 7328326.50 | 5464993.02 | 66° 08' 27.5" | 57° 28' 14.5" |
| 1770                       | 7328324.82 | 5464984.55 | 66° 08' 27.5" | 57° 28' 13.8" |
| 1767                       | 7328325.58 | 5464984.38 | 66° 08' 27.5" | 57° 28' 13.8" |
| Земельный( лесной участок) |            | :3У263     |               |               |
| Площадь полигона,(кв.м):   |            | 610.21     |               |               |
| Периметр,(м):              |            | 173.82     |               |               |
| № точки                    | X (север)  | Y (восток) | Широта        | Долгота       |
| 1771                       | 7328698.07 | 5463422.76 | 66° 08' 40.7" | 57° 26' 10.0" |
| 1772                       | 7328707.76 | 5463425.17 | 66° 08' 41.0" | 57° 26' 10.2" |
| 1773                       | 7328692.14 | 5463478.39 | 66° 08' 40.4" | 57° 26' 14.4" |
| 1774                       | 7328665.59 | 5463488.79 | 66° 08' 39.6" | 57° 26' 15.2" |
| 1775                       | 7328666.77 | 5463480.20 | 66° 08' 39.6" | 57° 26' 14.5" |
| 1776                       | 7328679.52 | 5463475.42 | 66° 08' 40.0" | 57° 26' 14.1" |
| 1777                       | 7328691.61 | 5463460.86 | 66° 08' 40.4" | 57° 26' 13.0" |
| 1771                       | 7328698.07 | 5463422.76 | 66° 08' 40.7" | 57° 26' 10.0" |
| Земельный( лесной участок) |            | :3У264     |               |               |
| Площадь полигона,(кв.м):   |            | 688.04     |               |               |
| Периметр,(м):              |            | 129.74     |               |               |
| № точки                    | X (север)  | Y (восток) | Широта        | Долгота       |
| 1778                       | 7328712.22 | 5463426.28 | 66° 08' 41.1" | 57° 26' 10.3" |
| 1779                       | 7328723.39 | 5463429.06 | 66° 08' 41.5" | 57° 26' 10.5" |
| 1780                       | 7328724.82 | 5463426.47 | 66° 08' 41.5" | 57° 26' 10.3" |
| 1781                       | 7328718.45 | 5463464.09 | 66° 08' 41.3" | 57° 26' 13.3" |
| 1782                       | 7328714.46 | 5463469.66 | 66° 08' 41.2" | 57° 26' 13.7" |
| 1783                       | 7328697.55 | 5463476.27 | 66° 08' 40.6" | 57° 26' 14.2" |
| 1778                       | 7328712.22 | 5463426.28 | 66° 08' 41.1" | 57° 26' 10.3" |

|              |  |
|--------------|--|
| Взам. инв. № |  |
| Подп. и дата |  |
| Инв. № подл. |  |

|     |        |      |       |       |      |
|-----|--------|------|-------|-------|------|
| Изм | Кол.уч | Лист | № док | Подп. | Дата |
|-----|--------|------|-------|-------|------|

6686-ПМТ

Лист



|                            |            |            |               |               |  |
|----------------------------|------------|------------|---------------|---------------|--|
| Земельный( лесной участок) |            | :ЗУ265     |               |               |  |
| Площадь полигона,(кв.м):   |            | 41.39      |               |               |  |
| Периметр,(м):              |            | 31.42      |               |               |  |
| № точки                    | X (север)  | Y (восток) | Широта        | Долгота       |  |
| 1784                       | 7328710.84 | 5463375.34 | 66° 08' 41.1" | 57° 26' 06.2" |  |
| 1785                       | 7328710.88 | 5463377.33 | 66° 08' 41.1" | 57° 26' 06.4" |  |
| 1786                       | 7328705.27 | 5463387.45 | 66° 08' 40.9" | 57° 26' 07.2" |  |
| 1787                       | 7328704.11 | 5463387.17 | 66° 08' 40.9" | 57° 26' 07.1" |  |
| 1788                       | 7328706.10 | 5463375.41 | 66° 08' 41.0" | 57° 26' 06.2" |  |
| 1784                       | 7328710.84 | 5463375.34 | 66° 08' 41.1" | 57° 26' 06.2" |  |
| Земельный( лесной участок) |            | :ЗУ266     |               |               |  |
| Площадь полигона,(кв.м):   |            | 0.32       |               |               |  |
| Периметр,(м):              |            | 3.07       |               |               |  |
| № точки                    | X (север)  | Y (восток) | Широта        | Долгота       |  |
| 1789                       | 7328706.78 | 5463371.38 | 66° 08' 41.0" | 57° 26' 05.9" |  |
| 1790                       | 7328707.07 | 5463372.63 | 66° 08' 41.0" | 57° 26' 06.0" |  |
| 1791                       | 7328706.57 | 5463372.65 | 66° 08' 41.0" | 57° 26' 06.0" |  |
| 1789                       | 7328706.78 | 5463371.38 | 66° 08' 41.0" | 57° 26' 05.9" |  |
| Земельный( лесной участок) |            | :ЗУ267     |               |               |  |
| Площадь полигона,(кв.м):   |            | 63.20      |               |               |  |
| Периметр,(м):              |            | 49.05      |               |               |  |
| № точки                    | X (север)  | Y (восток) | Широта        | Долгота       |  |
| 1792                       | 7328751.54 | 5463374.68 | 66° 08' 42.4" | 57° 26' 06.2" |  |
| 1793                       | 7328749.23 | 5463388.26 | 66° 08' 42.3" | 57° 26' 07.3" |  |
| 1794                       | 7328748.07 | 5463388.19 | 66° 08' 42.3" | 57° 26' 07.3" |  |
| 1795                       | 7328747.93 | 5463390.39 | 66° 08' 42.3" | 57° 26' 07.5" |  |
| 1796                       | 7328748.86 | 5463390.45 | 66° 08' 42.3" | 57° 26' 07.5" |  |
| 1797                       | 7328748.52 | 5463392.44 | 66° 08' 42.3" | 57° 26' 07.6" |  |
| 1798                       | 7328743.40 | 5463392.92 | 66° 08' 42.2" | 57° 26' 07.7" |  |
| 1799                       | 7328747.05 | 5463386.32 | 66° 08' 42.3" | 57° 26' 07.1" |  |
| 1800                       | 7328746.84 | 5463374.75 | 66° 08' 42.3" | 57° 26' 06.2" |  |
| 1792                       | 7328751.54 | 5463374.68 | 66° 08' 42.4" | 57° 26' 06.2" |  |
| Земельный( лесной участок) |            | :ЗУ268     |               |               |  |
| Площадь полигона,(кв.м):   |            | 18.19      |               |               |  |
| Периметр,(м):              |            | 17.82      |               |               |  |
| № точки                    | X (север)  | Y (восток) | Широта        | Долгота       |  |
| 1801                       | 7328752.65 | 5463368.13 | 66° 08' 42.5" | 57° 26' 05.7" |  |
| 1802                       | 7328752.05 | 5463371.67 | 66° 08' 42.5" | 57° 26' 06.0" |  |
| 1803                       | 7328746.78 | 5463371.79 | 66° 08' 42.3" | 57° 26' 06.0" |  |
| 1804                       | 7328746.73 | 5463368.79 | 66° 08' 42.3" | 57° 26' 05.7" |  |
| 1801                       | 7328752.65 | 5463368.13 | 66° 08' 42.5" | 57° 26' 05.7" |  |
| Земельный( лесной участок) |            | :ЗУ269     |               |               |  |
| Площадь полигона,(кв.м):   |            | 200.34     |               |               |  |
| Периметр,(м):              |            | 57.77      |               |               |  |
| № точки                    | X (север)  | Y (восток) | Широта        | Долгота       |  |
| 1805                       | 7328743.66 | 5463271.16 | 66° 08' 42.3" | 57° 25' 58.0" |  |

|              |              |              |
|--------------|--------------|--------------|
| Инв. № подл. | Подп. и дата | Взам. инв. № |
|              |              |              |

|     |        |      |       |       |      |
|-----|--------|------|-------|-------|------|
| Изм | Кол.уч | Лист | № док | Подп. | Дата |
|-----|--------|------|-------|-------|------|

6686-ПМТ

Лист

|                            |            |            |               |               |
|----------------------------|------------|------------|---------------|---------------|
| 1806                       | 7328763.09 | 5463274.45 | 66° 08' 42.9" | 57° 25' 58.3" |
| 1807                       | 7328759.99 | 5463285.39 | 66° 08' 42.8" | 57° 25' 59.1" |
| 1808                       | 7328746.06 | 5463282.55 | 66° 08' 42.3" | 57° 25' 58.9" |
| 1809                       | 7328742.64 | 5463277.18 | 66° 08' 42.2" | 57° 25' 58.4" |
| 1805                       | 7328743.66 | 5463271.16 | 66° 08' 42.3" | 57° 25' 58.0" |
| Земельный( лесной участок) |            | :3У270     |               |               |
| Площадь полигона,(кв.м):   |            | 162.60     |               |               |
| Периметр,(м):              |            | 104.87     |               |               |
| № точки                    | X (север)  | Y (восток) | Широта        | Долгота       |
| 1810                       | 7328376.33 | 5462211.12 | 66° 08' 31.2" | 57° 24' 32.8" |
| 1811                       | 7328385.60 | 5462259.59 | 66° 08' 31.4" | 57° 24' 36.7" |
| 1812                       | 7328381.10 | 5462260.26 | 66° 08' 31.3" | 57° 24' 36.7" |
| 1813                       | 7328374.35 | 5462211.87 | 66° 08' 31.1" | 57° 24' 32.9" |
| 1810                       | 7328376.33 | 5462211.12 | 66° 08' 31.2" | 57° 24' 32.8" |
| Земельный( лесной участок) |            | :3У271     |               |               |
| Площадь полигона,(кв.м):   |            | 44.65      |               |               |
| Периметр,(м):              |            | 77.65      |               |               |
| № точки                    | X (север)  | Y (восток) | Широта        | Долгота       |
| 1814                       | 7328369.65 | 5462163.53 | 66° 08' 31.0" | 57° 24' 29.0" |
| 1815                       | 7328370.95 | 5462182.95 | 66° 08' 31.0" | 57° 24' 30.6" |
| 1816                       | 7328374.23 | 5462200.14 | 66° 08' 31.1" | 57° 24' 31.9" |
| 1817                       | 7328372.79 | 5462200.69 | 66° 08' 31.0" | 57° 24' 32.0" |
| 1818                       | 7328371.07 | 5462188.35 | 66° 08' 31.0" | 57° 24' 31.0" |
| 1819                       | 7328367.65 | 5462163.95 | 66° 08' 30.9" | 57° 24' 29.0" |
| 1814                       | 7328369.65 | 5462163.53 | 66° 08' 31.0" | 57° 24' 29.0" |
| Земельный( лесной участок) |            | :3У272     |               |               |
| Площадь полигона,(кв.м):   |            | 1057.44    |               |               |
| Периметр,(м):              |            | 286.83     |               |               |
| № точки                    | X (север)  | Y (восток) | Широта        | Долгота       |
| 1820                       | 7328358.73 | 5462016.59 | 66° 08' 30.7" | 57° 24' 17.3" |
| 1821                       | 7328360.38 | 5462024.52 | 66° 08' 30.8" | 57° 24' 17.9" |
| 1822                       | 7328368.91 | 5462152.45 | 66° 08' 31.0" | 57° 24' 28.1" |
| 1823                       | 7328366.11 | 5462152.95 | 66° 08' 30.9" | 57° 24' 28.2" |
| 1824                       | 7328349.81 | 5462036.67 | 66° 08' 30.4" | 57° 24' 18.9" |
| 1825                       | 7328346.57 | 5462019.14 | 66° 08' 30.3" | 57° 24' 17.5" |
| 1820                       | 7328358.73 | 5462016.59 | 66° 08' 30.7" | 57° 24' 17.3" |
| Земельный( лесной участок) |            | :3У273     |               |               |
| Площадь полигона,(кв.м):   |            | 1056.00    |               |               |
| Периметр,(м):              |            | 246.30     |               |               |
| № точки                    | X (север)  | Y (восток) | Широта        | Долгота       |
| 1826                       | 7328335.08 | 5461911.41 | 66° 08' 30.0" | 57° 24' 08.8" |
| 1827                       | 7328338.64 | 5461928.71 | 66° 08' 30.1" | 57° 24' 10.2" |
| 1828                       | 7328343.50 | 5461928.12 | 66° 08' 30.3" | 57° 24' 10.2" |
| 1829                       | 7328344.71 | 5461934.79 | 66° 08' 30.3" | 57° 24' 10.7" |
| 1830                       | 7328340.21 | 5461936.14 | 66° 08' 30.2" | 57° 24' 10.8" |
| 1831                       | 7328347.94 | 5461973.13 | 66° 08' 30.4" | 57° 24' 13.8" |

|              |  |
|--------------|--|
| Взам. инв. № |  |
| Подп. и дата |  |
| Инв. № подл. |  |

|     |        |      |       |       |      |
|-----|--------|------|-------|-------|------|
|     |        |      |       |       |      |
| Изм | Кол.уч | Лист | № док | Подп. | Дата |

6686-ПМТ

Лист

|                            |            |            |               |               |
|----------------------------|------------|------------|---------------|---------------|
| 1832                       | 7328352.77 | 5461972.36 | 66° 08' 30.6" | 57° 24' 13.7" |
| 1833                       | 7328354.28 | 5461979.02 | 66° 08' 30.6" | 57° 24' 14.3" |
| 1834                       | 7328349.42 | 5461980.44 | 66° 08' 30.5" | 57° 24' 14.4" |
| 1835                       | 7328356.44 | 5462015.02 | 66° 08' 30.7" | 57° 24' 17.1" |
| 1836                       | 7328346.21 | 5462017.17 | 66° 08' 30.3" | 57° 24' 17.3" |
| 1837                       | 7328328.42 | 5461920.93 | 66° 08' 29.8" | 57° 24' 09.6" |
| 1838                       | 7328329.77 | 5461912.34 | 66° 08' 29.9" | 57° 24' 08.9" |
| 1826                       | 7328335.08 | 5461911.41 | 66° 08' 30.0" | 57° 24' 08.8" |
| Земельный( лесной участок) |            | :3У273.1   |               |               |
| Площадь полигона,(кв.м):   |            | 20.00      |               |               |
| Периметр,(м):              |            | 18.00      |               |               |
| № точки                    | X (север)  | Y (восток) | Широта        | Долгота       |
| 1839                       | 7328338.71 | 5461941.16 | 66° 08' 30.1" | 57° 24' 11.2" |
| 1840                       | 7328339.57 | 5461946.08 | 66° 08' 30.2" | 57° 24' 11.6" |
| 1841                       | 7328335.63 | 5461946.78 | 66° 08' 30.0" | 57° 24' 11.7" |
| 1842                       | 7328334.77 | 5461941.85 | 66° 08' 30.0" | 57° 24' 11.3" |
| 1839                       | 7328338.71 | 5461941.16 | 66° 08' 30.1" | 57° 24' 11.2" |
| Земельный( лесной участок) |            | :3У274     |               |               |
| Площадь полигона,(кв.м):   |            | 438.45     |               |               |
| Периметр,(м):              |            | 197.67     |               |               |
| № точки                    | X (север)  | Y (восток) | Широта        | Долгота       |
| 1843                       | 7328343.87 | 5461909.87 | 66° 08' 30.3" | 57° 24' 08.7" |
| 1844                       | 7328347.37 | 5461927.52 | 66° 08' 30.4" | 57° 24' 10.2" |
| 1845                       | 7328349.77 | 5461939.63 | 66° 08' 30.5" | 57° 24' 11.1" |
| 1846                       | 7328352.63 | 5461954.02 | 66° 08' 30.6" | 57° 24' 12.3" |
| 1847                       | 7328355.89 | 5461970.49 | 66° 08' 30.7" | 57° 24' 13.6" |
| 1848                       | 7328360.04 | 5461991.37 | 66° 08' 30.8" | 57° 24' 15.3" |
| 1849                       | 7328353.94 | 5461992.64 | 66° 08' 30.6" | 57° 24' 15.4" |
| 1850                       | 7328351.75 | 5461981.84 | 66° 08' 30.5" | 57° 24' 14.5" |
| 1851                       | 7328356.65 | 5461980.42 | 66° 08' 30.7" | 57° 24' 14.4" |
| 1852                       | 7328354.31 | 5461970.09 | 66° 08' 30.6" | 57° 24' 13.6" |
| 1853                       | 7328349.51 | 5461970.85 | 66° 08' 30.5" | 57° 24' 13.6" |
| 1854                       | 7328342.54 | 5461937.53 | 66° 08' 30.3" | 57° 24' 10.9" |
| 1855                       | 7328347.00 | 5461936.19 | 66° 08' 30.4" | 57° 24' 10.8" |
| 1856                       | 7328345.13 | 5461925.90 | 66° 08' 30.4" | 57° 24' 10.0" |
| 1857                       | 7328340.23 | 5461926.50 | 66° 08' 30.2" | 57° 24' 10.1" |
| 1858                       | 7328337.05 | 5461911.06 | 66° 08' 30.1" | 57° 24' 08.8" |
| 1843                       | 7328343.87 | 5461909.87 | 66° 08' 30.3" | 57° 24' 08.7" |
| Земельный( лесной участок) |            | :3У275     |               |               |
| Площадь полигона,(кв.м):   |            | 864.66     |               |               |
| Периметр,(м):              |            | 119.27     |               |               |
| № точки                    | X (север)  | Y (восток) | Широта        | Долгота       |
| 1859                       | 7328383.24 | 5461921.22 | 66° 08' 31.6" | 57° 24' 09.7" |
| 1860                       | 7328379.81 | 5461949.24 | 66° 08' 31.5" | 57° 24' 11.9" |
| 1846                       | 7328352.63 | 5461954.02 | 66° 08' 30.6" | 57° 24' 12.3" |
| 1845                       | 7328349.77 | 5461939.63 | 66° 08' 30.5" | 57° 24' 11.1" |
| 1844                       | 7328347.37 | 5461927.52 | 66° 08' 30.4" | 57° 24' 10.2" |

|              |  |
|--------------|--|
| Взам. инв. № |  |
| Подп. и дата |  |
| Инв. № подл. |  |

|     |        |      |       |       |      |
|-----|--------|------|-------|-------|------|
| Изм | Кол.уч | Лист | № док | Подп. | Дата |
|-----|--------|------|-------|-------|------|

6686-ПМТ

Лист

|                            |            |            |               |               |
|----------------------------|------------|------------|---------------|---------------|
| 1859                       | 7328383.24 | 5461921.22 | 66° 08' 31.6" | 57° 24' 09.7" |
| Земельный( лесной участок) |            | :3У276     |               |               |
| Площадь полигона,(кв.м):   |            | 96.62      |               |               |
| Периметр,(м):              |            | 63.02      |               |               |
| № точки                    | Х (север)  | У (восток) | Широта        | Долгота       |
| 1861                       | 7328416.64 | 5461915.36 | 66° 08' 32.7" | 57° 24' 09.3" |
| 1862                       | 7328416.95 | 5461942.72 | 66° 08' 32.7" | 57° 24' 11.5" |
| 1863                       | 7328411.12 | 5461943.75 | 66° 08' 32.5" | 57° 24' 11.6" |
| 1864                       | 7328415.42 | 5461915.58 | 66° 08' 32.6" | 57° 24' 09.3" |
| 1861                       | 7328416.64 | 5461915.36 | 66° 08' 32.7" | 57° 24' 09.3" |
| Земельный( лесной участок) |            | :3У277     |               |               |
| Площадь полигона,(кв.м):   |            | 935.29     |               |               |
| Периметр,(м):              |            | 132.44     |               |               |
| № точки                    | Х (север)  | У (восток) | Широта        | Долгота       |
| 1865                       | 7328463.56 | 5461896.45 | 66° 08' 34.2" | 57° 24' 07.9" |
| 1866                       | 7328468.28 | 5461923.03 | 66° 08' 34.3" | 57° 24' 10.0" |
| 1867                       | 7328465.03 | 5461923.63 | 66° 08' 34.2" | 57° 24' 10.0" |
| 1868                       | 7328455.69 | 5461925.35 | 66° 08' 33.9" | 57° 24' 10.2" |
| 1869                       | 7328457.49 | 5461935.61 | 66° 08' 34.0" | 57° 24' 11.0" |
| 1870                       | 7328438.90 | 5461938.87 | 66° 08' 33.4" | 57° 24' 11.2" |
| 1871                       | 7328438.47 | 5461901.02 | 66° 08' 33.4" | 57° 24' 08.2" |
| 1872                       | 7328450.29 | 5461898.95 | 66° 08' 33.8" | 57° 24' 08.1" |
| 1865                       | 7328463.56 | 5461896.45 | 66° 08' 34.2" | 57° 24' 07.9" |
| Земельный( лесной участок) |            | :3У277.1   |               |               |
| Площадь полигона,(кв.м):   |            | 6.29       |               |               |
| Периметр,(м):              |            | 10.28      |               |               |
| № точки                    | Х (север)  | У (восток) | Широта        | Долгота       |
| 1873                       | 7328452.45 | 5461911.25 | 66° 08' 33.8" | 57° 24' 09.0" |
| 1874                       | 7328452.80 | 5461913.23 | 66° 08' 33.8" | 57° 24' 09.2" |
| 1875                       | 7328449.71 | 5461913.76 | 66° 08' 33.7" | 57° 24' 09.2" |
| 1876                       | 7328449.36 | 5461911.79 | 66° 08' 33.7" | 57° 24' 09.1" |
| 1873                       | 7328452.45 | 5461911.25 | 66° 08' 33.8" | 57° 24' 09.0" |
| Земельный( лесной участок) |            | :3У278     |               |               |
| Площадь полигона,(кв.м):   |            | 1351.39    |               |               |
| Периметр,(м):              |            | 166.90     |               |               |
| № точки                    | Х (север)  | У (восток) | Широта        | Долгота       |
| 1877                       | 7328495.56 | 5461919.97 | 66° 08' 35.2" | 57° 24' 09.8" |
| 1878                       | 7328500.52 | 5461948.21 | 66° 08' 35.4" | 57° 24' 12.1" |
| 1879                       | 7328461.17 | 5461955.12 | 66° 08' 34.1" | 57° 24' 12.6" |
| 1880                       | 7328438.91 | 5461939.47 | 66° 08' 33.4" | 57° 24' 11.3" |
| 1870                       | 7328438.90 | 5461938.87 | 66° 08' 33.4" | 57° 24' 11.2" |
| 1869                       | 7328457.49 | 5461935.61 | 66° 08' 34.0" | 57° 24' 11.0" |
| 1868                       | 7328455.69 | 5461925.35 | 66° 08' 33.9" | 57° 24' 10.2" |
| 1867                       | 7328465.03 | 5461923.63 | 66° 08' 34.2" | 57° 24' 10.0" |
| 1881                       | 7328467.76 | 5461925.53 | 66° 08' 34.3" | 57° 24' 10.2" |
| 1877                       | 7328495.56 | 5461919.97 | 66° 08' 35.2" | 57° 24' 09.8" |

|              |              |              |
|--------------|--------------|--------------|
| Инв. № подл. | Подп. и дата | Взам. инв. № |
|              |              |              |

|     |        |      |       |       |      |
|-----|--------|------|-------|-------|------|
| Изм | Кол.уч | Лист | № док | Подп. | Дата |
|     |        |      |       |       |      |

6686-ПМТ

Лист

|                            |            |            |               |               |  |
|----------------------------|------------|------------|---------------|---------------|--|
| Земельный( лесной участок) |            | :3У279     |               |               |  |
| Площадь полигона,(кв.м):   |            | 24.01      |               |               |  |
| Периметр,(м):              |            | 32.61      |               |               |  |
| № точки                    | X (север)  | Y (восток) | Широта        | Долгота       |  |
| 1883                       | 7328248.83 | 5461833.19 | 66° 08' 27.3" | 57° 24' 02.5" |  |
| 1884                       | 7328245.32 | 5461833.77 | 66° 08' 27.2" | 57° 24' 02.5" |  |
| 1885                       | 7328246.27 | 5461828.04 | 66° 08' 27.2" | 57° 24' 02.0" |  |
| 1882                       | 7328247.37 | 5461819.11 | 66° 08' 27.3" | 57° 24' 01.3" |  |
| 1883                       | 7328248.83 | 5461833.19 | 66° 08' 27.3" | 57° 24' 02.5" |  |
| Земельный( лесной участок) |            | :3У280     |               |               |  |
| Площадь полигона,(кв.м):   |            | 29.92      |               |               |  |
| Периметр,(м):              |            | 31.81      |               |               |  |
| № точки                    | X (север)  | Y (восток) | Широта        | Долгота       |  |
| 1886                       | 7328314.42 | 5461621.28 | 66° 08' 29.6" | 57° 23' 45.7" |  |
| 1887                       | 7328317.05 | 5461630.79 | 66° 08' 29.7" | 57° 23' 46.4" |  |
| 1888                       | 7328316.32 | 5461635.45 | 66° 08' 29.6" | 57° 23' 46.8" |  |
| 1889                       | 7328311.63 | 5461621.86 | 66° 08' 29.5" | 57° 23' 45.7" |  |
| 1886                       | 7328314.42 | 5461621.28 | 66° 08' 29.6" | 57° 23' 45.7" |  |
| Земельный( лесной участок) |            | :3У281     |               |               |  |
| Площадь полигона,(кв.м):   |            | 1557.41    |               |               |  |
| Периметр,(м):              |            | 214.40     |               |               |  |
| № точки                    | X (север)  | Y (восток) | Широта        | Долгота       |  |
| 1890                       | 7329244.22 | 5461095.96 | 66° 09' 00.0" | 57° 23' 05.4" |  |
| 1891                       | 7329264.87 | 5461113.35 | 66° 09' 00.6" | 57° 23' 06.8" |  |
| 1892                       | 7329252.39 | 5461128.55 | 66° 09' 00.2" | 57° 23' 08.0" |  |
| 1893                       | 7329215.60 | 5461131.33 | 66° 08' 59.0" | 57° 23' 08.2" |  |
| 1894                       | 7329178.93 | 5461128.58 | 66° 08' 57.8" | 57° 23' 07.9" |  |
| 1895                       | 7329180.00 | 5461115.33 | 66° 08' 57.9" | 57° 23' 06.8" |  |
| 1896                       | 7329223.10 | 5461118.31 | 66° 08' 59.3" | 57° 23' 07.2" |  |
| 1897                       | 7329224.33 | 5461103.95 | 66° 08' 59.3" | 57° 23' 06.0" |  |
| 1898                       | 7329226.38 | 5461103.96 | 66° 08' 59.4" | 57° 23' 06.0" |  |
| 1899                       | 7329238.62 | 5461102.77 | 66° 08' 59.8" | 57° 23' 05.9" |  |
| 1890                       | 7329244.22 | 5461095.96 | 66° 09' 00.0" | 57° 23' 05.4" |  |
| Земельный( лесной участок) |            | :3У282     |               |               |  |
| Площадь полигона,(кв.м):   |            | 1157.60    |               |               |  |
| Периметр,(м):              |            | 151.98     |               |               |  |
| № точки                    | X (север)  | Y (восток) | Широта        | Долгота       |  |
| 1900                       | 7329282.34 | 5461092.10 | 66° 09' 01.2" | 57° 23' 05.2" |  |
| 1901                       | 7329306.19 | 5461110.34 | 66° 09' 01.9" | 57° 23' 06.7" |  |
| 1902                       | 7329326.91 | 5461122.53 | 66° 09' 02.6" | 57° 23' 07.7" |  |
| 1903                       | 7329321.16 | 5461138.90 | 66° 09' 02.4" | 57° 23' 09.0" |  |
| 1904                       | 7329307.50 | 5461138.29 | 66° 09' 02.0" | 57° 23' 08.9" |  |
| 1905                       | 7329270.85 | 5461106.07 | 66° 09' 00.8" | 57° 23' 06.3" |  |
| 1900                       | 7329282.34 | 5461092.10 | 66° 09' 01.2" | 57° 23' 05.2" |  |
| Земельный( лесной участок) |            | :3У283     |               |               |  |
| Площадь полигона,(кв.м):   |            | 950.38     |               |               |  |

|              |              |              |
|--------------|--------------|--------------|
| Инв. № подл. | Подп. и дата | Взам. инв. № |
|              |              |              |

|     |        |      |       |       |      |
|-----|--------|------|-------|-------|------|
|     |        |      |       |       |      |
| Изм | Кол.уч | Лист | № док | Подп. | Дата |

6686-ПМТ

Лист

|                            |            |            |               |               |
|----------------------------|------------|------------|---------------|---------------|
| Периметр,(м):              |            | 208.46     |               |               |
| № точки                    | X (север)  | Y (восток) | Широта        | Долгота       |
| 1906                       | 7329303.98 | 5461153.62 | 66° 09' 01.8" | 57° 23' 10.1" |
| 1907                       | 7329314.62 | 5461157.56 | 66° 09' 02.2" | 57° 23' 10.4" |
| 1908                       | 7329308.02 | 5461176.35 | 66° 09' 02.0" | 57° 23' 11.9" |
| 1909                       | 7329368.54 | 5461201.50 | 66° 09' 03.9" | 57° 23' 14.0" |
| 1910                       | 7329362.82 | 5461205.16 | 66° 09' 03.7" | 57° 23' 14.3" |
| 1911                       | 7329295.08 | 5461187.27 | 66° 09' 01.5" | 57° 23' 12.8" |
| 1906                       | 7329303.98 | 5461153.62 | 66° 09' 01.8" | 57° 23' 10.1" |
| Земельный( лесной участок) |            | :3У284     |               |               |
| Площадь полигона,(кв.м):   |            | 2.34       |               |               |
| Периметр,(м):              |            | 10.92      |               |               |
| № точки                    | X (север)  | Y (восток) | Широта        | Долгота       |
| 1912                       | 7329387.84 | 5461183.82 | 66° 09' 04.5" | 57° 23' 12.7" |
| 1913                       | 7329392.64 | 5461185.09 | 66° 09' 04.7" | 57° 23' 12.8" |
| 1914                       | 7329392.35 | 5461185.99 | 66° 09' 04.7" | 57° 23' 12.8" |
| 1912                       | 7329387.84 | 5461183.82 | 66° 09' 04.5" | 57° 23' 12.7" |
| Земельный( лесной участок) |            | :3У285     |               |               |
| Площадь полигона,(кв.м):   |            | 17.57      |               |               |
| Периметр,(м):              |            | 25.14      |               |               |
| № точки                    | X (север)  | Y (восток) | Широта        | Долгота       |
| 1915                       | 7329398.60 | 5461186.67 | 66° 09' 04.9" | 57° 23' 12.9" |
| 1916                       | 7329408.12 | 5461189.18 | 66° 09' 05.2" | 57° 23' 13.1" |
| 1917                       | 7329409.12 | 5461190.68 | 66° 09' 05.2" | 57° 23' 13.2" |
| 1918                       | 7329397.89 | 5461188.62 | 66° 09' 04.8" | 57° 23' 13.1" |
| 1915                       | 7329398.60 | 5461186.67 | 66° 09' 04.9" | 57° 23' 12.9" |
| Земельный( лесной участок) |            | :3У286     |               |               |
| Площадь полигона,(кв.м):   |            | 276.82     |               |               |
| Периметр,(м):              |            | 142.35     |               |               |
| № точки                    | X (север)  | Y (восток) | Широта        | Долгота       |
| 1919                       | 7329375.32 | 5461204.31 | 66° 09' 04.1" | 57° 23' 14.3" |
| 1920                       | 7329390.68 | 5461210.68 | 66° 09' 04.6" | 57° 23' 14.8" |
| 1921                       | 7329426.97 | 5461217.30 | 66° 09' 05.8" | 57° 23' 15.4" |
| 1922                       | 7329433.74 | 5461227.36 | 66° 09' 06.0" | 57° 23' 16.2" |
| 1923                       | 7329423.07 | 5461230.26 | 66° 09' 05.6" | 57° 23' 16.4" |
| 1924                       | 7329416.74 | 5461219.39 | 66° 09' 05.4" | 57° 23' 15.6" |
| 1925                       | 7329370.71 | 5461207.24 | 66° 09' 04.0" | 57° 23' 14.5" |
| 1919                       | 7329375.32 | 5461204.31 | 66° 09' 04.1" | 57° 23' 14.3" |
| Земельный( лесной участок) |            | :3У287     |               |               |
| Площадь полигона,(кв.м):   |            | 15.60      |               |               |
| Периметр,(м):              |            | 26.04      |               |               |
| № точки                    | X (север)  | Y (восток) | Широта        | Долгота       |
| 1926                       | 7329443.42 | 5461253.53 | 66° 09' 06.3" | 57° 23' 18.3" |
| 1927                       | 7329447.56 | 5461264.90 | 66° 09' 06.4" | 57° 23' 19.2" |
| 1928                       | 7329441.48 | 5461255.74 | 66° 09' 06.2" | 57° 23' 18.5" |
| 1926                       | 7329443.42 | 5461253.53 | 66° 09' 06.3" | 57° 23' 18.3" |

|              |              |              |
|--------------|--------------|--------------|
| Инв. № подл. | Подп. и дата | Взам. инв. № |
|              |              |              |

|     |        |      |       |       |      |
|-----|--------|------|-------|-------|------|
| Изм | Кол.уч | Лист | № док | Подп. | Дата |
|-----|--------|------|-------|-------|------|

6686-ПМТ

Лист

|                            |            |            |               |               |  |
|----------------------------|------------|------------|---------------|---------------|--|
| Земельный( лесной участок) |            | :3У288     |               |               |  |
| Площадь полигона,(кв.м):   |            | 58.16      |               |               |  |
| Периметр,(м):              |            | 128.87     |               |               |  |
| № точки                    | X (север)  | Y (восток) | Широта        | Долгота       |  |
| 1929                       | 7329448.05 | 5461266.23 | 66° 09' 06.4" | 57° 23' 19.3" |  |
| 1930                       | 7329448.13 | 5461266.45 | 66° 09' 06.4" | 57° 23' 19.4" |  |
| 1931                       | 7329437.19 | 5461328.87 | 66° 09' 06.0" | 57° 23' 24.3" |  |
| 1932                       | 7329435.51 | 5461328.53 | 66° 09' 06.0" | 57° 23' 24.3" |  |
| 1929                       | 7329448.05 | 5461266.23 | 66° 09' 06.4" | 57° 23' 19.3" |  |
| Земельный( лесной участок) |            | :3У289     |               |               |  |
| Площадь полигона,(кв.м):   |            | 82.00      |               |               |  |
| Периметр,(м):              |            | 65.64      |               |               |  |
| № точки                    | X (север)  | Y (восток) | Широта        | Долгота       |  |
| 1934                       | 7329532.41 | 5461485.98 | 66° 09' 09.0" | 57° 23' 37.0" |  |
| 1935                       | 7329532.60 | 5461476.22 | 66° 09' 09.0" | 57° 23' 36.2" |  |
| 1936                       | 7329526.89 | 5461473.27 | 66° 09' 08.8" | 57° 23' 36.0" |  |
| 1933                       | 7329536.92 | 5461456.45 | 66° 09' 09.1" | 57° 23' 34.7" |  |
| 1934                       | 7329532.41 | 5461485.98 | 66° 09' 09.0" | 57° 23' 37.0" |  |
| Земельный( лесной участок) |            | :3У290     |               |               |  |
| Площадь полигона,(кв.м):   |            | 492.20     |               |               |  |
| Периметр,(м):              |            | 95.22      |               |               |  |
| № точки                    | X (север)  | Y (восток) | Широта        | Долгота       |  |
| 1937                       | 7329603.81 | 5461549.80 | 66° 09' 11.2" | 57° 23' 42.2" |  |
| 1938                       | 7329621.54 | 5461568.01 | 66° 09' 11.8" | 57° 23' 43.7" |  |
| 1939                       | 7329624.88 | 5461580.72 | 66° 09' 11.9" | 57° 23' 44.7" |  |
| 1940                       | 7329619.38 | 5461581.99 | 66° 09' 11.7" | 57° 23' 44.8" |  |
| 1941                       | 7329599.11 | 5461580.10 | 66° 09' 11.1" | 57° 23' 44.6" |  |
| 1937                       | 7329603.81 | 5461549.80 | 66° 09' 11.2" | 57° 23' 42.2" |  |
| Земельный( лесной участок) |            | :3У291     |               |               |  |
| Площадь полигона,(кв.м):   |            | 121.68     |               |               |  |
| Периметр,(м):              |            | 57.33      |               |               |  |
| № точки                    | X (север)  | Y (восток) | Широта        | Долгота       |  |
| 1942                       | 7329627.32 | 5461589.99 | 66° 09' 12.0" | 57° 23' 45.5" |  |
| 1943                       | 7329628.55 | 5461594.67 | 66° 09' 12.0" | 57° 23' 45.8" |  |
| 1944                       | 7329605.58 | 5461600.28 | 66° 09' 11.3" | 57° 23' 46.3" |  |
| 1945                       | 7329604.52 | 5461594.85 | 66° 09' 11.2" | 57° 23' 45.8" |  |
| 1942                       | 7329627.32 | 5461589.99 | 66° 09' 12.0" | 57° 23' 45.5" |  |
| Земельный( лесной участок) |            | :3У292     |               |               |  |
| Площадь полигона,(кв.м):   |            | 4143.93    |               |               |  |
| Периметр,(м):              |            | 397.50     |               |               |  |
| № точки                    | X (север)  | Y (восток) | Широта        | Долгота       |  |
| 1947                       | 7329665.68 | 5461791.56 | 66° 09' 13.1" | 57° 24' 01.6" |  |
| 1948                       | 7329643.15 | 5461794.19 | 66° 09' 12.3" | 57° 24' 01.8" |  |
| 1949                       | 7329637.77 | 5461765.72 | 66° 09' 12.2" | 57° 23' 59.5" |  |
| 1950                       | 7329610.16 | 5461623.86 | 66° 09' 11.4" | 57° 23' 48.1" |  |
| 1946                       | 7329634.36 | 5461617.95 | 66° 09' 12.2" | 57° 23' 47.7" |  |

|              |              |              |
|--------------|--------------|--------------|
| Инв. № подл. | Подп. и дата | Взам. инв. № |
|              |              |              |

|     |        |      |       |       |      |
|-----|--------|------|-------|-------|------|
| Изм | Кол.уч | Лист | № док | Подп. | Дата |
|-----|--------|------|-------|-------|------|

6686-ПМТ

Лист

|                            |            |            |               |               |
|----------------------------|------------|------------|---------------|---------------|
| 1947                       | 7329665.68 | 5461791.56 | 66° 09' 13.1" | 57° 24' 01.6" |
| Земельный( лесной участок) |            | :3У293     |               |               |
| Площадь полигона,(кв.м):   |            | 365.05     |               |               |
| Периметр,(м):              |            | 142.02     |               |               |
| № точки                    | Х (север)  | У (восток) | Широта        | Долгота       |
| 1951                       | 7329654.66 | 5461816.00 | 66° 09' 12.7" | 57° 24' 03.5" |
| 1952                       | 7329658.10 | 5461845.44 | 66° 09' 12.8" | 57° 24' 05.9" |
| 1953                       | 7329664.67 | 5461880.37 | 66° 09' 13.0" | 57° 24' 08.7" |
| 1954                       | 7329659.37 | 5461879.99 | 66° 09' 12.8" | 57° 24' 08.6" |
| 1955                       | 7329647.44 | 5461816.85 | 66° 09' 12.5" | 57° 24' 03.6" |
| 1951                       | 7329654.66 | 5461816.00 | 66° 09' 12.7" | 57° 24' 03.5" |
| Земельный( лесной участок) |            | :3У294     |               |               |
| Площадь полигона,(кв.м):   |            | 3522.54    |               |               |
| Периметр,(м):              |            | 664.90     |               |               |
| № точки                    | Х (север)  | У (восток) | Широта        | Долгота       |
| 1956                       | 7329683.23 | 5461854.60 | 66° 09' 13.6" | 57° 24' 06.7" |
| 1957                       | 7329694.76 | 5461855.41 | 66° 09' 14.0" | 57° 24' 06.8" |
| 1958                       | 7329753.52 | 5462169.80 | 66° 09' 15.6" | 57° 24' 31.9" |
| 1959                       | 7329742.96 | 5462171.79 | 66° 09' 15.3" | 57° 24' 32.1" |
| 1960                       | 7329700.50 | 5461946.30 | 66° 09' 14.1" | 57° 24' 14.0" |
| 1956                       | 7329683.23 | 5461854.60 | 66° 09' 13.6" | 57° 24' 06.7" |
| Земельный( лесной участок) |            | :3У295     |               |               |
| Площадь полигона,(кв.м):   |            | 22.32      |               |               |
| Периметр,(м):              |            | 43.68      |               |               |
| № точки                    | Х (север)  | У (восток) | Широта        | Долгота       |
| 1961                       | 7329756.90 | 5462192.57 | 66° 09' 15.7" | 57° 24' 33.7" |
| 1962                       | 7329757.14 | 5462194.71 | 66° 09' 15.7" | 57° 24' 33.9" |
| 1963                       | 7329736.47 | 5462196.42 | 66° 09' 15.1" | 57° 24' 34.0" |
| 1961                       | 7329756.90 | 5462192.57 | 66° 09' 15.7" | 57° 24' 33.7" |
| Земельный( лесной участок) |            | :3У296     |               |               |
| Площадь полигона,(кв.м):   |            | 746.48     |               |               |
| Периметр,(м):              |            | 110.26     |               |               |
| № точки                    | Х (север)  | У (восток) | Широта        | Долгота       |
| 1964                       | 7329918.25 | 5462988.78 | 66° 09' 20.4" | 57° 25' 37.5" |
| 1965                       | 7329921.33 | 5462989.08 | 66° 09' 20.5" | 57° 25' 37.6" |
| 1966                       | 7329929.98 | 5463017.26 | 66° 09' 20.7" | 57° 25' 39.8" |
| 1967                       | 7329909.02 | 5463029.79 | 66° 09' 20.0" | 57° 25' 40.8" |
| 1968                       | 7329899.70 | 5462999.17 | 66° 09' 19.8" | 57° 25' 38.3" |
| 1964                       | 7329918.25 | 5462988.78 | 66° 09' 20.4" | 57° 25' 37.5" |
| Земельный( лесной участок) |            | :3У297     |               |               |
| Площадь полигона,(кв.м):   |            | 71.99      |               |               |
| Периметр,(м):              |            | 40.09      |               |               |
| № точки                    | Х (север)  | У (восток) | Широта        | Долгота       |
| 1969                       | 7329937.69 | 5463042.36 | 66° 09' 21.0" | 57° 25' 41.8" |
| 1970                       | 7329940.73 | 5463052.26 | 66° 09' 21.0" | 57° 25' 42.6" |
| 1971                       | 7329925.63 | 5463050.45 | 66° 09' 20.6" | 57° 25' 42.5" |

|              |              |              |
|--------------|--------------|--------------|
| Инв. № подл. | Подп. и дата | Взам. инв. № |
|              |              |              |

|     |        |      |       |       |      |
|-----|--------|------|-------|-------|------|
| Изм | Кол.уч | Лист | № док | Подп. | Дата |
|     |        |      |       |       |      |

6686-ПМТ

Лист



|                            |            |            |               |               |
|----------------------------|------------|------------|---------------|---------------|
| 1969                       | 7329937.69 | 5463042.36 | 66° 09' 21.0" | 57° 25' 41.8" |
| Земельный( лесной участок) |            | :3У298     |               |               |
| Площадь полигона,(кв.м):   |            | 397.42     |               |               |
| Периметр,(м):              |            | 226.45     |               |               |
| № точки                    | X (север)  | Y (восток) | Широта        | Долгота       |
| 1972                       | 7330052.49 | 5463252.74 | 66° 09' 24.5" | 57° 25' 58.8" |
| 1973                       | 7330150.97 | 5463304.94 | 66° 09' 27.6" | 57° 26' 03.2" |
| 1974                       | 7330150.13 | 5463306.45 | 66° 09' 27.6" | 57° 26' 03.3" |
| 1975                       | 7330134.45 | 5463298.50 | 66° 09' 27.1" | 57° 26' 02.6" |
| 1976                       | 7330057.82 | 5463262.26 | 66° 09' 24.7" | 57° 25' 59.6" |
| 1972                       | 7330052.49 | 5463252.74 | 66° 09' 24.5" | 57° 25' 58.8" |
| Земельный( лесной участок) |            | :3У298.1   |               |               |
| Площадь полигона,(кв.м):   |            | 0.99       |               |               |
| Периметр,(м):              |            | 3.98       |               |               |
| № точки                    | X (север)  | Y (восток) | Широта        | Долгота       |
| 1977                       | 7330089.17 | 5463275.10 | 66° 09' 25.7" | 57° 26' 00.7" |
| 1978                       | 7330090.04 | 5463275.58 | 66° 09' 25.7" | 57° 26' 00.7" |
| 1979                       | 7330089.55 | 5463276.45 | 66° 09' 25.7" | 57° 26' 00.8" |
| 1980                       | 7330088.68 | 5463275.97 | 66° 09' 25.7" | 57° 26' 00.7" |
| 1977                       | 7330089.17 | 5463275.10 | 66° 09' 25.7" | 57° 26' 00.7" |
| Земельный( лесной участок) |            | :3У299     |               |               |
| Площадь полигона,(кв.м):   |            | 74.49      |               |               |
| Периметр,(м):              |            | 183.60     |               |               |
| № точки                    | X (север)  | Y (восток) | Широта        | Долгота       |
| 1982                       | 7330235.40 | 5463349.68 | 66° 09' 30.3" | 57° 26' 06.9" |
| 1983                       | 7330154.23 | 5463308.53 | 66° 09' 27.8" | 57° 26' 03.4" |
| 1981                       | 7330155.03 | 5463307.10 | 66° 09' 27.8" | 57° 26' 03.3" |
| 1982                       | 7330235.40 | 5463349.68 | 66° 09' 30.3" | 57° 26' 06.9" |
| Земельный( лесной участок) |            | :3У300     |               |               |
| Площадь полигона,(кв.м):   |            | 75.57      |               |               |
| Периметр,(м):              |            | 44.15      |               |               |
| № точки                    | X (север)  | Y (восток) | Широта        | Долгота       |
| 1984                       | 7330026.91 | 5461055.98 | 66° 09' 25.2" | 57° 23' 03.6" |
| 1985                       | 7330030.33 | 5461072.19 | 66° 09' 25.3" | 57° 23' 04.9" |
| 1986                       | 7330021.69 | 5461073.94 | 66° 09' 25.1" | 57° 23' 05.0" |
| 1987                       | 7330021.58 | 5461073.34 | 66° 09' 25.1" | 57° 23' 04.9" |
| 1984                       | 7330026.91 | 5461055.98 | 66° 09' 25.2" | 57° 23' 03.6" |
| Земельный( лесной участок) |            | :3У301     |               |               |
| Площадь полигона,(кв.м):   |            | 815.54     |               |               |
| Периметр,(м):              |            | 112.74     |               |               |
| № точки                    | X (север)  | Y (восток) | Широта        | Долгота       |
| 1989                       | 7329990.27 | 5461045.80 | 66° 09' 24.1" | 57° 23' 02.7" |
| 1990                       | 7329992.53 | 5461058.90 | 66° 09' 24.1" | 57° 23' 03.7" |
| 1991                       | 7329988.09 | 5461073.36 | 66° 09' 24.0" | 57° 23' 04.9" |
| 1992                       | 7329957.20 | 5461062.70 | 66° 09' 23.0" | 57° 23' 04.0" |
| 1988                       | 7329966.58 | 5461037.78 | 66° 09' 23.3" | 57° 23' 02.0" |

|              |              |              |
|--------------|--------------|--------------|
| Инв. № подл. | Подп. и дата | Взам. инв. № |
|              |              |              |

|     |        |      |       |       |      |
|-----|--------|------|-------|-------|------|
| Изм | Кол.уч | Лист | № док | Подп. | Дата |
|-----|--------|------|-------|-------|------|

6686-ПМТ

Лист

|                            |            |            |               |               |
|----------------------------|------------|------------|---------------|---------------|
| 1989                       | 7329990.27 | 5461045.80 | 66° 09' 24.1" | 57° 23' 02.7" |
| Земельный( лесной участок) |            | :3У302     |               |               |
| Площадь полигона,(кв.м):   |            | 1195.96    |               |               |
| Периметр,(м):              |            | 446.45     |               |               |
| № точки                    | X (север)  | Y (восток) | Широта        | Долгота       |
| 1993                       | 7329977.50 | 5460805.47 | 66° 09' 23.8" | 57° 22' 43.5" |
| 1994                       | 7329988.08 | 5460871.95 | 66° 09' 24.1" | 57° 22' 48.8" |
| 1995                       | 7330018.28 | 5461015.10 | 66° 09' 25.0" | 57° 23' 00.3" |
| 1996                       | 7330011.82 | 5461021.12 | 66° 09' 24.8" | 57° 23' 00.8" |
| 1997                       | 7329971.74 | 5460806.73 | 66° 09' 23.6" | 57° 22' 43.6" |
| 1993                       | 7329977.50 | 5460805.47 | 66° 09' 23.8" | 57° 22' 43.5" |
| Земельный( лесной участок) |            | :3У303     |               |               |
| Площадь полигона,(кв.м):   |            | 330.98     |               |               |
| Периметр,(м):              |            | 144.20     |               |               |
| № точки                    | X (север)  | Y (восток) | Широта        | Долгота       |
| 1998                       | 7329897.66 | 5460714.75 | 66° 09' 21.3" | 57° 22' 36.1" |
| 1999                       | 7329911.49 | 5460729.93 | 66° 09' 21.7" | 57° 22' 37.4" |
| 2000                       | 7329931.62 | 5460773.04 | 66° 09' 22.4" | 57° 22' 40.8" |
| 2001                       | 7329933.21 | 5460776.04 | 66° 09' 22.4" | 57° 22' 41.1" |
| 2002                       | 7329930.77 | 5460776.39 | 66° 09' 22.3" | 57° 22' 41.1" |
| 2003                       | 7329922.90 | 5460765.07 | 66° 09' 22.1" | 57° 22' 40.2" |
| 2004                       | 7329919.63 | 5460760.11 | 66° 09' 22.0" | 57° 22' 39.8" |
| 2005                       | 7329916.64 | 5460754.98 | 66° 09' 21.9" | 57° 22' 39.4" |
| 2006                       | 7329913.91 | 5460749.69 | 66° 09' 21.8" | 57° 22' 38.9" |
| 2007                       | 7329902.09 | 5460725.25 | 66° 09' 21.4" | 57° 22' 37.0" |
| 2008                       | 7329900.21 | 5460721.19 | 66° 09' 21.4" | 57° 22' 36.7" |
| 2009                       | 7329898.50 | 5460717.04 | 66° 09' 21.3" | 57° 22' 36.3" |
| 1998                       | 7329897.66 | 5460714.75 | 66° 09' 21.3" | 57° 22' 36.1" |
| Земельный( лесной участок) |            | :3У304     |               |               |
| Площадь полигона,(кв.м):   |            | 2838.79    |               |               |
| Периметр,(м):              |            | 368.88     |               |               |
| № точки                    | X (север)  | Y (восток) | Широта        | Долгота       |
| 2011                       | 7329913.49 | 5460677.94 | 66° 09' 21.8" | 57° 22' 33.2" |
| 2012                       | 7329900.56 | 5460690.13 | 66° 09' 21.4" | 57° 22' 34.2" |
| 2013                       | 7329928.39 | 5460717.62 | 66° 09' 22.3" | 57° 22' 36.4" |
| 2014                       | 7329938.21 | 5460737.94 | 66° 09' 22.6" | 57° 22' 38.1" |
| 2015                       | 7329940.29 | 5460741.96 | 66° 09' 22.7" | 57° 22' 38.4" |
| 2016                       | 7329942.57 | 5460745.87 | 66° 09' 22.7" | 57° 22' 38.7" |
| 2017                       | 7329945.06 | 5460749.65 | 66° 09' 22.8" | 57° 22' 39.0" |
| 2018                       | 7329950.64 | 5460757.67 | 66° 09' 23.0" | 57° 22' 39.6" |
| 2019                       | 7329967.39 | 5460756.14 | 66° 09' 23.5" | 57° 22' 39.6" |
| 2020                       | 7329970.08 | 5460758.80 | 66° 09' 23.6" | 57° 22' 39.8" |
| 2021                       | 7329972.03 | 5460771.05 | 66° 09' 23.7" | 57° 22' 40.8" |
| 2022                       | 7329937.45 | 5460775.53 | 66° 09' 22.5" | 57° 22' 41.1" |
| 2023                       | 7329935.20 | 5460771.27 | 66° 09' 22.5" | 57° 22' 40.7" |
| 2024                       | 7329914.85 | 5460727.71 | 66° 09' 21.9" | 57° 22' 37.2" |
| 2025                       | 7329894.28 | 5460705.10 | 66° 09' 21.2" | 57° 22' 35.4" |

|              |              |              |
|--------------|--------------|--------------|
| Инв. № подл. | Подп. и дата | Взам. инв. № |
|              |              |              |

|     |        |      |       |       |      |
|-----|--------|------|-------|-------|------|
| Изм | Кол.уч | Лист | № док | Подп. | Дата |
|-----|--------|------|-------|-------|------|

6686-ПМТ

Лист

|                            |            |            |               |               |
|----------------------------|------------|------------|---------------|---------------|
| 2026                       | 7329877.96 | 5460657.74 | 66° 09' 20.7" | 57° 22' 31.6" |
| 2027                       | 7329882.75 | 5460656.34 | 66° 09' 20.9" | 57° 22' 31.5" |
| 2028                       | 7329884.43 | 5460660.32 | 66° 09' 20.9" | 57° 22' 31.8" |
| 2029                       | 7329888.12 | 5460659.36 | 66° 09' 21.0" | 57° 22' 31.7" |
| 2030                       | 7329886.91 | 5460655.61 | 66° 09' 21.0" | 57° 22' 31.4" |
| 2010                       | 7329903.79 | 5460649.83 | 66° 09' 21.5" | 57° 22' 31.0" |
| 2011                       | 7329913.49 | 5460677.94 | 66° 09' 21.8" | 57° 22' 33.2" |
| Земельный( лесной участок) |            | :3У305     |               |               |
| Площадь полигона,(кв.м):   |            | 620.36     |               |               |
| Периметр,(м):              |            | 104.78     |               |               |
| № точки                    | X (север)  | Y (восток) | Широта        | Долгота       |
| 2031                       | 7329926.07 | 5460642.98 | 66° 09' 22.3" | 57° 22' 30.5" |
| 2032                       | 7329927.69 | 5460647.97 | 66° 09' 22.3" | 57° 22' 30.9" |
| 2033                       | 7329933.44 | 5460646.07 | 66° 09' 22.5" | 57° 22' 30.7" |
| 2034                       | 7329936.71 | 5460656.01 | 66° 09' 22.6" | 57° 22' 31.5" |
| 2035                       | 7329915.26 | 5460676.26 | 66° 09' 21.9" | 57° 22' 33.1" |
| 2036                       | 7329913.16 | 5460676.98 | 66° 09' 21.8" | 57° 22' 33.1" |
| 2037                       | 7329904.03 | 5460650.50 | 66° 09' 21.6" | 57° 22' 31.0" |
| 2031                       | 7329926.07 | 5460642.98 | 66° 09' 22.3" | 57° 22' 30.5" |
| Земельный( лесной участок) |            | :3У306     |               |               |
| Площадь полигона,(кв.м):   |            | 7261.22    |               |               |
| Периметр,(м):              |            | 618.50     |               |               |
| № точки                    | X (север)  | Y (восток) | Широта        | Долгота       |
| 2038                       | 7329697.30 | 5460918.31 | 66° 09' 14.7" | 57° 22' 52.0" |
| 2039                       | 7329838.66 | 5460981.58 | 66° 09' 19.2" | 57° 22' 57.3" |
| 2040                       | 7329839.86 | 5460982.12 | 66° 09' 19.3" | 57° 22' 57.4" |
| 2041                       | 7329841.07 | 5460982.68 | 66° 09' 19.3" | 57° 22' 57.4" |
| 2042                       | 7329842.25 | 5460983.25 | 66° 09' 19.3" | 57° 22' 57.5" |
| 2043                       | 7329919.51 | 5461021.09 | 66° 09' 21.8" | 57° 23' 00.6" |
| 2044                       | 7329922.88 | 5461022.65 | 66° 09' 21.9" | 57° 23' 00.7" |
| 2045                       | 7329926.32 | 5461024.07 | 66° 09' 22.0" | 57° 23' 00.9" |
| 2046                       | 7329929.80 | 5461025.33 | 66° 09' 22.1" | 57° 23' 01.0" |
| 2047                       | 7329942.88 | 5461029.76 | 66° 09' 22.5" | 57° 23' 01.3" |
| 2048                       | 7329933.78 | 5461053.94 | 66° 09' 22.2" | 57° 23' 03.2" |
| 2049                       | 7329895.22 | 5461039.26 | 66° 09' 21.0" | 57° 23' 02.0" |
| 2050                       | 7329830.38 | 5461007.51 | 66° 09' 18.9" | 57° 22' 59.4" |
| 2051                       | 7329829.48 | 5461007.07 | 66° 09' 18.9" | 57° 22' 59.3" |
| 2052                       | 7329828.56 | 5461006.64 | 66° 09' 18.9" | 57° 22' 59.3" |
| 2053                       | 7329827.65 | 5461006.23 | 66° 09' 18.8" | 57° 22' 59.3" |
| 2054                       | 7329772.80 | 5460981.70 | 66° 09' 17.1" | 57° 22' 57.2" |
| 2055                       | 7329774.62 | 5460975.53 | 66° 09' 17.2" | 57° 22' 56.7" |
| 2056                       | 7329769.40 | 5460974.46 | 66° 09' 17.0" | 57° 22' 56.6" |
| 2057                       | 7329768.97 | 5460976.62 | 66° 09' 17.0" | 57° 22' 56.8" |
| 2058                       | 7329771.93 | 5460977.16 | 66° 09' 17.1" | 57° 22' 56.8" |
| 2059                       | 7329770.79 | 5460980.80 | 66° 09' 17.0" | 57° 22' 57.1" |
| 2060                       | 7329706.55 | 5460952.08 | 66° 09' 15.0" | 57° 22' 54.7" |
| 2061                       | 7329703.95 | 5460950.39 | 66° 09' 14.9" | 57° 22' 54.6" |

|              |  |
|--------------|--|
| Взам. инв. № |  |
| Подп. и дата |  |
| Инв. № подл. |  |

|     |        |      |       |       |      |
|-----|--------|------|-------|-------|------|
|     |        |      |       |       |      |
| Изм | Кол.уч | Лист | № док | Подп. | Дата |

6686-ПМТ

Лист

|                            |            |            |               |               |
|----------------------------|------------|------------|---------------|---------------|
| 2062                       | 7329704.79 | 5460948.96 | 66° 09' 14.9" | 57° 22' 54.5" |
| 2063                       | 7329681.16 | 5460933.30 | 66° 09' 14.2" | 57° 22' 53.2" |
| 2038                       | 7329697.30 | 5460918.31 | 66° 09' 14.7" | 57° 22' 52.0" |
| Земельный( лесной участок) |            | :3У306.1   |               |               |
| Площадь полигона,(кв.м):   |            | 15.89      |               |               |
| Периметр,(м):              |            | 18.82      |               |               |
| № точки                    | X (север)  | Y (восток) | Широта        | Долгота       |
| 2064                       | 7329723.71 | 5460941.23 | 66° 09' 15.5" | 57° 22' 53.9" |
| 2065                       | 7329724.19 | 5460948.42 | 66° 09' 15.5" | 57° 22' 54.5" |
| 2066                       | 7329721.99 | 5460948.58 | 66° 09' 15.5" | 57° 22' 54.5" |
| 2067                       | 7329721.51 | 5460941.39 | 66° 09' 15.5" | 57° 22' 53.9" |
| 2064                       | 7329723.71 | 5460941.23 | 66° 09' 15.5" | 57° 22' 53.9" |
| Земельный( лесной участок) |            | :3У307     |               |               |
| Площадь полигона,(кв.м):   |            | 575.16     |               |               |
| Периметр,(м):              |            | 101.17     |               |               |
| № точки                    | X (север)  | Y (восток) | Широта        | Долгота       |
| 2068                       | 7329666.56 | 5460904.63 | 66° 09' 13.7" | 57° 22' 50.9" |
| 2038                       | 7329697.30 | 5460918.31 | 66° 09' 14.7" | 57° 22' 52.0" |
| 2063                       | 7329681.16 | 5460933.30 | 66° 09' 14.2" | 57° 22' 53.2" |
| 2069                       | 7329656.50 | 5460916.98 | 66° 09' 13.4" | 57° 22' 51.8" |
| 2068                       | 7329666.56 | 5460904.63 | 66° 09' 13.7" | 57° 22' 50.9" |
| Земельный( лесной участок) |            | :3У308     |               |               |
| Площадь полигона,(кв.м):   |            | 0.45       |               |               |
| Периметр,(м):              |            | 5.11       |               |               |
| № точки                    | X (север)  | Y (восток) | Широта        | Долгота       |
| 2070                       | 7329615.66 | 5460932.78 | 66° 09' 12.1" | 57° 22' 53.0" |
| 2071                       | 7329615.63 | 5460932.84 | 66° 09' 12.1" | 57° 22' 53.0" |
| 2072                       | 7329614.64 | 5460934.85 | 66° 09' 12.0" | 57° 22' 53.2" |
| 2073                       | 7329614.26 | 5460934.74 | 66° 09' 12.0" | 57° 22' 53.2" |
| 2070                       | 7329615.66 | 5460932.78 | 66° 09' 12.1" | 57° 22' 53.0" |
| Земельный( лесной участок) |            | :3У309     |               |               |
| Площадь полигона,(кв.м):   |            | 1131.08    |               |               |
| Периметр,(м):              |            | 272.55     |               |               |
| № точки                    | X (север)  | Y (восток) | Широта        | Долгота       |
| 2074                       | 7329472.64 | 5460785.64 | 66° 09' 07.5" | 57° 22' 41.1" |
| 2075                       | 7329556.90 | 5460884.19 | 66° 09' 10.2" | 57° 22' 49.1" |
| 2076                       | 7329553.13 | 5460885.14 | 66° 09' 10.1" | 57° 22' 49.1" |
| 2077                       | 7329541.09 | 5460875.47 | 66° 09' 09.7" | 57° 22' 48.3" |
| 2078                       | 7329536.54 | 5460871.62 | 66° 09' 09.5" | 57° 22' 48.0" |
| 2079                       | 7329532.21 | 5460867.55 | 66° 09' 09.4" | 57° 22' 47.7" |
| 2080                       | 7329528.10 | 5460863.25 | 66° 09' 09.3" | 57° 22' 47.3" |
| 2081                       | 7329464.51 | 5460793.25 | 66° 09' 07.3" | 57° 22' 41.7" |
| 2074                       | 7329472.64 | 5460785.64 | 66° 09' 07.5" | 57° 22' 41.1" |
| Земельный( лесной участок) |            | :3У310     |               |               |
| Площадь полигона,(кв.м):   |            | 5396.89    |               |               |
| Периметр,(м):              |            | 505.71     |               |               |

|              |  |
|--------------|--|
| Взам. инв. № |  |
| Подп. и дата |  |
| Инв. № подл. |  |

|     |        |      |       |       |      |
|-----|--------|------|-------|-------|------|
| Изм | Кол.уч | Лист | № док | Подп. | Дата |
|-----|--------|------|-------|-------|------|

6686-ПМТ

Лист

| № точки                    | X (север)  | Y (восток) | Широта        | Долгота       |
|----------------------------|------------|------------|---------------|---------------|
| 2082                       | 7329441.31 | 5460784.06 | 66° 09' 06.5" | 57° 22' 40.9" |
| 2083                       | 7329453.29 | 5460796.78 | 66° 09' 06.9" | 57° 22' 41.9" |
| 2084                       | 7329414.77 | 5460832.63 | 66° 09' 05.6" | 57° 22' 44.7" |
| 2085                       | 7329337.89 | 5460929.56 | 66° 09' 03.1" | 57° 22' 52.3" |
| 2086                       | 7329353.42 | 5460968.81 | 66° 09' 03.6" | 57° 22' 55.5" |
| 2087                       | 7329340.12 | 5460974.08 | 66° 09' 03.1" | 57° 22' 55.9" |
| 2088                       | 7329333.77 | 5460963.48 | 66° 09' 02.9" | 57° 22' 55.0" |
| 2089                       | 7329315.80 | 5460913.96 | 66° 09' 02.4" | 57° 22' 51.0" |
| 2090                       | 7329393.58 | 5460815.91 | 66° 09' 05.0" | 57° 22' 43.3" |
| 2091                       | 7329412.67 | 5460797.78 | 66° 09' 05.6" | 57° 22' 41.9" |
| 2092                       | 7329417.99 | 5460804.00 | 66° 09' 05.8" | 57° 22' 42.4" |
| 2082                       | 7329441.31 | 5460784.06 | 66° 09' 06.5" | 57° 22' 40.9" |
| Земельный( лесной участок) |            | :3У311     |               |               |
| Площадь полигона,(кв.м):   |            | 3246.88    |               |               |
| Периметр,(м):              |            | 358.54     |               |               |
| № точки                    | X (север)  | Y (восток) | Широта        | Долгота       |
| 2093                       | 7329296.27 | 5460969.87 | 66° 09' 01.7" | 57° 22' 55.4" |
| 2094                       | 7329307.47 | 5460988.06 | 66° 09' 02.1" | 57° 22' 56.9" |
| 2095                       | 7329246.86 | 5461062.92 | 66° 09' 00.1" | 57° 23' 02.8" |
| 1900                       | 7329282.34 | 5461092.10 | 66° 09' 01.2" | 57° 23' 05.2" |
| 1905                       | 7329270.85 | 5461106.07 | 66° 09' 00.8" | 57° 23' 06.3" |
| 2096                       | 7329243.07 | 5461081.66 | 66° 08' 59.9" | 57° 23' 04.3" |
| 2097                       | 7329244.75 | 5461058.29 | 66° 09' 00.0" | 57° 23' 02.4" |
| 2098                       | 7329234.96 | 5461034.43 | 66° 08' 59.7" | 57° 23' 00.5" |
| 2099                       | 7329283.40 | 5460974.75 | 66° 09' 01.3" | 57° 22' 55.8" |
| 2093                       | 7329296.27 | 5460969.87 | 66° 09' 01.7" | 57° 22' 55.4" |
| Земельный( лесной участок) |            | :3У311.1   |               |               |
| Площадь полигона,(кв.м):   |            | 19.97      |               |               |
| Периметр,(м):              |            | 17.99      |               |               |
| № точки                    | X (север)  | Y (восток) | Широта        | Долгота       |
| 2100                       | 7329262.44 | 5461091.92 | 66° 09' 00.5" | 57° 23' 05.1" |
| 2101                       | 7329266.30 | 5461095.09 | 66° 09' 00.7" | 57° 23' 05.4" |
| 2102                       | 7329263.76 | 5461098.18 | 66° 09' 00.6" | 57° 23' 05.6" |
| 2103                       | 7329259.90 | 5461095.00 | 66° 09' 00.5" | 57° 23' 05.4" |
| 2100                       | 7329262.44 | 5461091.92 | 66° 09' 00.5" | 57° 23' 05.1" |
| Земельный( лесной участок) |            | :3У312     |               |               |
| Площадь полигона,(кв.м):   |            | 782.68     |               |               |
| Периметр,(м):              |            | 172.03     |               |               |
| № точки                    | X (север)  | Y (восток) | Широта        | Долгота       |
| 2104                       | 7329353.18 | 5460648.93 | 66° 09' 03.8" | 57° 22' 30.0" |
| 2105                       | 7329393.75 | 5460705.99 | 66° 09' 05.0" | 57° 22' 34.6" |
| 2106                       | 7329389.26 | 5460710.23 | 66° 09' 04.9" | 57° 22' 34.9" |
| 2107                       | 7329336.36 | 5460651.87 | 66° 09' 03.2" | 57° 22' 30.2" |
| 2104                       | 7329353.18 | 5460648.93 | 66° 09' 03.8" | 57° 22' 30.0" |
| Земельный( лесной участок) |            | :3У312.1   |               |               |

|              |              |              |
|--------------|--------------|--------------|
| Инв. № подл. | Подп. и дата | Взам. инв. № |
|              |              |              |

|     |        |      |       |       |      |
|-----|--------|------|-------|-------|------|
| Изм | Кол.уч | Лист | № док | Подп. | Дата |
|     |        |      |       |       |      |

6686-ПМТ

Лист

|                            |            |            |               |               |
|----------------------------|------------|------------|---------------|---------------|
| Площадь полигона,(кв.м):   |            | 4.84       |               |               |
| Периметр,(м):              |            | 8.80       |               |               |
| № точки                    | X (север)  | Y (восток) | Широта        | Долгота       |
| 2108                       | 7329358.62 | 5460672.31 | 66° 09' 03.9" | 57° 22' 31.8" |
| 2109                       | 7329360.05 | 5460673.99 | 66° 09' 04.0" | 57° 22' 32.0" |
| 2110                       | 7329358.37 | 5460675.41 | 66° 09' 03.9" | 57° 22' 32.1" |
| 2111                       | 7329356.95 | 5460673.74 | 66° 09' 03.9" | 57° 22' 31.9" |
| 2108                       | 7329358.62 | 5460672.31 | 66° 09' 03.9" | 57° 22' 31.8" |
| Земельный( лесной участок) |            | :3У313     |               |               |
| Площадь полигона,(кв.м):   |            | 2956.17    |               |               |
| Периметр,(м):              |            | 293.69     |               |               |
| № точки                    | X (север)  | Y (восток) | Широта        | Долгота       |
| 2113                       | 7329277.37 | 5460546.20 | 66° 09' 01.4" | 57° 22' 21.6" |
| 2114                       | 7329276.57 | 5460547.22 | 66° 09' 01.4" | 57° 22' 21.7" |
| 2115                       | 7329281.21 | 5460551.23 | 66° 09' 01.5" | 57° 22' 22.0" |
| 2116                       | 7329281.54 | 5460550.81 | 66° 09' 01.5" | 57° 22' 22.0" |
| 2117                       | 7329347.76 | 5460623.99 | 66° 09' 03.6" | 57° 22' 28.0" |
| 2118                       | 7329316.10 | 5460629.51 | 66° 09' 02.6" | 57° 22' 28.3" |
| 2119                       | 7329265.70 | 5460573.87 | 66° 09' 01.0" | 57° 22' 23.8" |
| 2120                       | 7329265.59 | 5460573.76 | 66° 09' 01.0" | 57° 22' 23.8" |
| 2121                       | 7329262.66 | 5460570.52 | 66° 09' 00.9" | 57° 22' 23.5" |
| 2122                       | 7329264.79 | 5460567.33 | 66° 09' 01.0" | 57° 22' 23.3" |
| 2123                       | 7329258.12 | 5460559.75 | 66° 09' 00.8" | 57° 22' 22.7" |
| 2124                       | 7329255.91 | 5460563.07 | 66° 09' 00.7" | 57° 22' 22.9" |
| 2125                       | 7329253.04 | 5460559.91 | 66° 09' 00.6" | 57° 22' 22.7" |
| 2112                       | 7329262.80 | 5460530.10 | 66° 09' 00.9" | 57° 22' 20.3" |
| 2113                       | 7329277.37 | 5460546.20 | 66° 09' 01.4" | 57° 22' 21.6" |
| Земельный( лесной участок) |            | :3У313.1   |               |               |
| Площадь полигона,(кв.м):   |            | 4.84       |               |               |
| Периметр,(м):              |            | 8.80       |               |               |
| № точки                    | X (север)  | Y (восток) | Широта        | Долгота       |
| 2126                       | 7329290.05 | 5460594.45 | 66° 09' 01.8" | 57° 22' 25.5" |
| 2127                       | 7329291.48 | 5460596.13 | 66° 09' 01.8" | 57° 22' 25.6" |
| 2128                       | 7329289.80 | 5460597.55 | 66° 09' 01.8" | 57° 22' 25.8" |
| 2129                       | 7329288.38 | 5460595.88 | 66° 09' 01.7" | 57° 22' 25.6" |
| 2126                       | 7329290.05 | 5460594.45 | 66° 09' 01.8" | 57° 22' 25.5" |
| Земельный( лесной участок) |            | :3У313.2   |               |               |
| Площадь полигона,(кв.м):   |            | 4.84       |               |               |
| Периметр,(м):              |            | 8.80       |               |               |
| № точки                    | X (север)  | Y (восток) | Широта        | Долгота       |
| 2130                       | 7329314.95 | 5460622.33 | 66° 09' 02.6" | 57° 22' 27.8" |
| 2131                       | 7329316.38 | 5460624.01 | 66° 09' 02.6" | 57° 22' 27.9" |
| 2132                       | 7329314.70 | 5460625.43 | 66° 09' 02.6" | 57° 22' 28.0" |
| 2133                       | 7329313.28 | 5460623.76 | 66° 09' 02.5" | 57° 22' 27.9" |
| 2130                       | 7329314.95 | 5460622.33 | 66° 09' 02.6" | 57° 22' 27.8" |
| Земельный( лесной участок) |            | :3У314     |               |               |

|              |              |              |  |
|--------------|--------------|--------------|--|
| Инв. № подл. | Подп. и дата | Взам. инв. № |  |
|              |              |              |  |

|     |        |      |       |       |      |
|-----|--------|------|-------|-------|------|
|     |        |      |       |       |      |
| Изм | Кол.уч | Лист | № док | Подп. | Дата |

6686-ПМТ

Лист

|                            |            |            |               |               |
|----------------------------|------------|------------|---------------|---------------|
| Площадь полигона,(кв.м):   |            | 35.32      |               |               |
| Периметр,(м):              |            | 31.97      |               |               |
| № точки                    | X (север)  | Y (восток) | Широта        | Долгота       |
| 2134                       | 7329224.15 | 5460509.96 | 66° 08' 59.7" | 57° 22' 18.7" |
| 2135                       | 7329219.80 | 5460523.23 | 66° 08' 59.6" | 57° 22' 19.7" |
| 2136                       | 7329215.89 | 5460518.92 | 66° 08' 59.4" | 57° 22' 19.4" |
| 2134                       | 7329224.15 | 5460509.96 | 66° 08' 59.7" | 57° 22' 18.7" |
| Земельный( лесной участок) |            | :3У315     |               |               |
| Площадь полигона,(кв.м):   |            | 141.52     |               |               |
| Периметр,(м):              |            | 63.73      |               |               |
| № точки                    | X (север)  | Y (восток) | Широта        | Долгота       |
| 2137                       | 7329228.02 | 5460491.66 | 66° 08' 59.8" | 57° 22' 17.2" |
| 2138                       | 7329229.58 | 5460493.39 | 66° 08' 59.9" | 57° 22' 17.3" |
| 2139                       | 7329226.71 | 5460502.16 | 66° 08' 59.8" | 57° 22' 18.0" |
| 2140                       | 7329213.61 | 5460516.40 | 66° 08' 59.4" | 57° 22' 19.2" |
| 2141                       | 7329210.03 | 5460512.45 | 66° 08' 59.3" | 57° 22' 18.8" |
| 2137                       | 7329228.02 | 5460491.66 | 66° 08' 59.8" | 57° 22' 17.2" |
| Земельный( лесной участок) |            | :3У316     |               |               |
| Площадь полигона,(кв.м):   |            | 6702.30    |               |               |
| Периметр,(м):              |            | 578.74     |               |               |
| № точки                    | X (север)  | Y (восток) | Широта        | Долгота       |
| 2143                       | 7329225.69 | 5460489.09 | 66° 08' 59.8" | 57° 22' 17.0" |
| 2144                       | 7329224.50 | 5460490.46 | 66° 08' 59.7" | 57° 22' 17.1" |
| 2145                       | 7329222.81 | 5460491.99 | 66° 08' 59.7" | 57° 22' 17.2" |
| 2146                       | 7329222.99 | 5460492.20 | 66° 08' 59.7" | 57° 22' 17.2" |
| 2147                       | 7329207.72 | 5460509.89 | 66° 08' 59.2" | 57° 22' 18.6" |
| 2148                       | 7329036.21 | 5460320.63 | 66° 08' 53.8" | 57° 22' 03.2" |
| 2149                       | 7329040.60 | 5460317.15 | 66° 08' 53.9" | 57° 22' 03.0" |
| 2151                       | 7329041.35 | 5460323.45 | 66° 08' 53.9" | 57° 22' 03.5" |
| 2152                       | 7329042.72 | 5460325.17 | 66° 08' 54.0" | 57° 22' 03.6" |
| 2153                       | 7329049.60 | 5460319.56 | 66° 08' 54.2" | 57° 22' 03.2" |
| 2150                       | 7329048.18 | 5460317.90 | 66° 08' 54.2" | 57° 22' 03.0" |
| 2154                       | 7329060.47 | 5460319.11 | 66° 08' 54.6" | 57° 22' 03.2" |
| 2142                       | 7329065.19 | 5460311.72 | 66° 08' 54.7" | 57° 22' 02.6" |
| 2143                       | 7329225.69 | 5460489.09 | 66° 08' 59.8" | 57° 22' 17.0" |
| Земельный( лесной участок) |            | :3У316.1   |               |               |
| Площадь полигона,(кв.м):   |            | 4.84       |               |               |
| Периметр,(м):              |            | 8.80       |               |               |
| № точки                    | X (север)  | Y (восток) | Широта        | Долгота       |
| 2155                       | 7329169.26 | 5460456.56 | 66° 08' 58.0" | 57° 22' 14.3" |
| 2156                       | 7329170.69 | 5460458.24 | 66° 08' 58.0" | 57° 22' 14.4" |
| 2157                       | 7329169.01 | 5460459.66 | 66° 08' 58.0" | 57° 22' 14.6" |
| 2158                       | 7329167.59 | 5460457.99 | 66° 08' 57.9" | 57° 22' 14.4" |
| 2155                       | 7329169.26 | 5460456.56 | 66° 08' 58.0" | 57° 22' 14.3" |
| Земельный( лесной участок) |            | :3У316.2   |               |               |
| Площадь полигона,(кв.м):   |            | 4.84       |               |               |

|              |              |              |  |
|--------------|--------------|--------------|--|
| Инв. № подл. | Подп. и дата | Взам. инв. № |  |
|              |              |              |  |

|     |        |      |       |       |      |
|-----|--------|------|-------|-------|------|
|     |        |      |       |       |      |
| Изм | Кол.уч | Лист | № док | Подп. | Дата |

6686-ПМТ

Лист

|                            |            |            |               |               |
|----------------------------|------------|------------|---------------|---------------|
| Периметр,(м):              |            | 8.80       |               |               |
| № точки                    | X (север)  | Y (восток) | Широта        | Долгота       |
| 2159                       | 7329208.47 | 5460501.08 | 66° 08' 59.2" | 57° 22' 17.9" |
| 2160                       | 7329209.90 | 5460502.76 | 66° 08' 59.3" | 57° 22' 18.1" |
| 2161                       | 7329208.22 | 5460504.18 | 66° 08' 59.2" | 57° 22' 18.2" |
| 2162                       | 7329206.80 | 5460502.51 | 66° 08' 59.2" | 57° 22' 18.0" |
| 2159                       | 7329208.47 | 5460501.08 | 66° 08' 59.2" | 57° 22' 17.9" |
| Земельный( лесной участок) |            | :3У316.3   |               |               |
| Площадь полигона,(кв.м):   |            | 15.93      |               |               |
| Периметр,(м):              |            | 18.89      |               |               |
| № точки                    | X (север)  | Y (восток) | Широта        | Долгота       |
| 2163                       | 7329125.72 | 5460408.62 | 66° 08' 56.6" | 57° 22' 10.4" |
| 2164                       | 7329130.47 | 5460414.10 | 66° 08' 56.8" | 57° 22' 10.9" |
| 2165                       | 7329128.79 | 5460415.52 | 66° 08' 56.7" | 57° 22' 11.0" |
| 2166                       | 7329124.05 | 5460410.05 | 66° 08' 56.5" | 57° 22' 10.5" |
| 2163                       | 7329125.72 | 5460408.62 | 66° 08' 56.6" | 57° 22' 10.4" |
| Земельный( лесной участок) |            | :3У316.4   |               |               |
| Площадь полигона,(кв.м):   |            | 27.96      |               |               |
| Периметр,(м):              |            | 29.90      |               |               |
| № точки                    | X (север)  | Y (восток) | Широта        | Долгота       |
| 2167                       | 7329088.04 | 5460358.06 | 66° 08' 55.4" | 57° 22' 06.3" |
| 2168                       | 7329089.56 | 5460359.65 | 66° 08' 55.5" | 57° 22' 06.4" |
| 2169                       | 7329080.57 | 5460368.70 | 66° 08' 55.2" | 57° 22' 07.1" |
| 2170                       | 7329079.06 | 5460367.12 | 66° 08' 55.1" | 57° 22' 07.0" |
| 2167                       | 7329088.04 | 5460358.06 | 66° 08' 55.4" | 57° 22' 06.3" |
| Земельный( лесной участок) |            | :3У317     |               |               |
| Площадь полигона,(кв.м):   |            | 258.40     |               |               |
| Периметр,(м):              |            | 67.17      |               |               |
| № точки                    | X (север)  | Y (восток) | Широта        | Долгота       |
| 2171                       | 7328016.93 | 5458493.82 | 66° 08' 22.1" | 57° 19' 35.9" |
| 2172                       | 7328027.84 | 5458512.71 | 66° 08' 22.5" | 57° 19' 37.4" |
| 2173                       | 7328017.30 | 5458518.62 | 66° 08' 22.1" | 57° 19' 37.9" |
| 2174                       | 7328006.81 | 5458499.89 | 66° 08' 21.8" | 57° 19' 36.4" |
| 2171                       | 7328016.93 | 5458493.82 | 66° 08' 22.1" | 57° 19' 35.9" |
| Земельный( лесной участок) |            | :3У318     |               |               |
| Площадь полигона,(кв.м):   |            | 1192.59    |               |               |
| Периметр,(м):              |            | 156.35     |               |               |
| № точки                    | X (север)  | Y (восток) | Широта        | Долгота       |
| 2175                       | 7327979.29 | 5458516.41 | 66° 08' 20.9" | 57° 19' 37.6" |
| 2176                       | 7327989.39 | 5458534.28 | 66° 08' 21.2" | 57° 19' 39.1" |
| 2177                       | 7327943.25 | 5458560.15 | 66° 08' 19.7" | 57° 19' 41.1" |
| 2178                       | 7327932.27 | 5458539.32 | 66° 08' 19.3" | 57° 19' 39.4" |
| 2179                       | 7327954.41 | 5458523.42 | 66° 08' 20.1" | 57° 19' 38.2" |
| 2180                       | 7327957.58 | 5458529.44 | 66° 08' 20.2" | 57° 19' 38.7" |
| 2175                       | 7327979.29 | 5458516.41 | 66° 08' 20.9" | 57° 19' 37.6" |
| Земельный( лесной участок) |            | :3У319     |               |               |

|              |              |              |
|--------------|--------------|--------------|
| Инд. № подл. | Подп. и дата | Взам. инв. № |
|              |              |              |

|     |        |      |       |       |      |
|-----|--------|------|-------|-------|------|
| Изм | Кол.уч | Лист | № док | Подп. | Дата |
|-----|--------|------|-------|-------|------|

6686-ПМТ

Лист



|                            |            |            |               |               |
|----------------------------|------------|------------|---------------|---------------|
| Площадь полигона,(кв.м):   |            | 252.55     |               |               |
| Периметр,(м):              |            | 77.00      |               |               |
| № точки                    | X (север)  | Y (восток) | Широта        | Долгота       |
| 2181                       | 7327881.75 | 5458419.47 | 66° 08' 17.8" | 57° 19' 29.8" |
| 2182                       | 7327887.70 | 5458420.88 | 66° 08' 18.0" | 57° 19' 29.9" |
| 2183                       | 7327895.36 | 5458422.68 | 66° 08' 18.2" | 57° 19' 30.0" |
| 2184                       | 7327895.42 | 5458422.70 | 66° 08' 18.2" | 57° 19' 30.0" |
| 2185                       | 7327889.50 | 5458433.96 | 66° 08' 18.0" | 57° 19' 30.9" |
| 2186                       | 7327885.62 | 5458450.80 | 66° 08' 17.9" | 57° 19' 32.3" |
| 2187                       | 7327879.56 | 5458439.28 | 66° 08' 17.7" | 57° 19' 31.3" |
| 2181                       | 7327881.75 | 5458419.47 | 66° 08' 17.8" | 57° 19' 29.8" |
| Земельный( лесной участок) |            | :3У320     |               |               |
| Площадь полигона,(кв.м):   |            | 38.35      |               |               |
| Периметр,(м):              |            | 70.24      |               |               |
| № точки                    | X (север)  | Y (восток) | Широта        | Долгота       |
| 2188                       | 7327794.80 | 5458273.40 | 66° 08' 15.1" | 57° 19' 18.0" |
| 2189                       | 7327810.91 | 5458303.97 | 66° 08' 15.6" | 57° 19' 20.4" |
| 2190                       | 7327807.35 | 5458299.72 | 66° 08' 15.5" | 57° 19' 20.1" |
| 2191                       | 7327793.82 | 5458274.24 | 66° 08' 15.1" | 57° 19' 18.0" |
| 2188                       | 7327794.80 | 5458273.40 | 66° 08' 15.1" | 57° 19' 18.0" |
| Земельный( лесной участок) |            | :3У321     |               |               |
| Площадь полигона,(кв.м):   |            | 7244.15    |               |               |
| Периметр,(м):              |            | 776.42     |               |               |
| № точки                    | X (север)  | Y (восток) | Широта        | Долгота       |
| 2192                       | 7328376.27 | 5458298.41 | 66° 08' 33.8" | 57° 19' 20.9" |
| 2193                       | 7328383.33 | 5458310.98 | 66° 08' 34.1" | 57° 19' 21.9" |
| 2194                       | 7328233.11 | 5458388.67 | 66° 08' 29.2" | 57° 19' 27.9" |
| 2195                       | 7328239.47 | 5458395.07 | 66° 08' 29.4" | 57° 19' 28.4" |
| 2196                       | 7328226.94 | 5458401.70 | 66° 08' 29.0" | 57° 19' 28.9" |
| 2197                       | 7328224.74 | 5458396.71 | 66° 08' 28.9" | 57° 19' 28.5" |
| 2198                       | 7328206.38 | 5458409.04 | 66° 08' 28.3" | 57° 19' 29.5" |
| 2199                       | 7328207.91 | 5458411.76 | 66° 08' 28.3" | 57° 19' 29.7" |
| 2200                       | 7328207.66 | 5458411.89 | 66° 08' 28.3" | 57° 19' 29.7" |
| 2201                       | 7328071.47 | 5458488.25 | 66° 08' 23.9" | 57° 19' 35.6" |
| 2202                       | 7328059.81 | 5458468.08 | 66° 08' 23.5" | 57° 19' 33.9" |
| 2203                       | 7328161.20 | 5458407.36 | 66° 08' 26.8" | 57° 19' 29.3" |
| 2192                       | 7328376.27 | 5458298.41 | 66° 08' 33.8" | 57° 19' 20.9" |
| Земельный( лесной участок) |            | :3У321.1   |               |               |
| Площадь полигона,(кв.м):   |            | 13.38      |               |               |
| Периметр,(м):              |            | 16.53      |               |               |
| № точки                    | X (север)  | Y (восток) | Широта        | Долгота       |
| 2204                       | 7328189.59 | 5458413.16 | 66° 08' 27.7" | 57° 19' 29.8" |
| 2205                       | 7328191.43 | 5458418.93 | 66° 08' 27.8" | 57° 19' 30.2" |
| 2206                       | 7328189.32 | 5458419.60 | 66° 08' 27.7" | 57° 19' 30.3" |
| 2207                       | 7328187.49 | 5458413.82 | 66° 08' 27.7" | 57° 19' 29.8" |
| 2204                       | 7328189.59 | 5458413.16 | 66° 08' 27.7" | 57° 19' 29.8" |

Взам. инв. №

Подп. и дата

Инв. № подл.

|     |        |      |       |       |      |
|-----|--------|------|-------|-------|------|
| Изм | Кол.уч | Лист | № док | Подп. | Дата |
|     |        |      |       |       |      |

6686-ПМТ

Лист

|                            |            |            |               |               |
|----------------------------|------------|------------|---------------|---------------|
| Земельный( лесной участок) |            | :3У322     |               |               |
| Площадь полигона,(кв.м):   |            | 2919.82    |               |               |
| Периметр,(м):              |            | 435.46     |               |               |
| № точки                    | X (север)  | Y (восток) | Широта        | Долгота       |
| 2208                       | 7328558.95 | 5458186.17 | 66° 08' 39.8" | 57° 19' 12.3" |
| 2209                       | 7328562.63 | 5458192.72 | 66° 08' 39.9" | 57° 19' 12.8" |
| 2210                       | 7328562.25 | 5458192.95 | 66° 08' 39.9" | 57° 19' 12.8" |
| 2211                       | 7328554.52 | 5458202.22 | 66° 08' 39.7" | 57° 19' 13.5" |
| 2212                       | 7328555.69 | 5458215.16 | 66° 08' 39.7" | 57° 19' 14.6" |
| 2213                       | 7328558.69 | 5458220.69 | 66° 08' 39.8" | 57° 19' 15.0" |
| 2214                       | 7328491.50 | 5458255.05 | 66° 08' 37.6" | 57° 19' 17.7" |
| 2215                       | 7328403.76 | 5458300.42 | 66° 08' 34.7" | 57° 19' 21.1" |
| 2216                       | 7328396.80 | 5458288.01 | 66° 08' 34.5" | 57° 19' 20.1" |
| 2217                       | 7328534.05 | 5458218.50 | 66° 08' 39.0" | 57° 19' 14.8" |
| 2218                       | 7328526.37 | 5458203.33 | 66° 08' 38.7" | 57° 19' 13.6" |
| 2208                       | 7328558.95 | 5458186.17 | 66° 08' 39.8" | 57° 19' 12.3" |
| Земельный( лесной участок) |            | :3У323     |               |               |
| Площадь полигона,(кв.м):   |            | 1537.67    |               |               |
| Периметр,(м):              |            | 549.66     |               |               |
| № точки                    | X (север)  | Y (восток) | Широта        | Долгота       |
| 2219                       | 7328816.63 | 5458050.44 | 66° 08' 48.2" | 57° 19' 01.9" |
| 2220                       | 7328819.84 | 5458056.46 | 66° 08' 48.3" | 57° 19' 02.4" |
| 2221                       | 7328698.33 | 5458119.81 | 66° 08' 44.4" | 57° 19' 07.2" |
| 2222                       | 7328664.80 | 5458135.09 | 66° 08' 43.3" | 57° 19' 08.4" |
| 2223                       | 7328617.84 | 5458160.16 | 66° 08' 41.7" | 57° 19' 10.3" |
| 2224                       | 7328582.45 | 5458181.03 | 66° 08' 40.6" | 57° 19' 11.9" |
| 2225                       | 7328579.31 | 5458175.44 | 66° 08' 40.5" | 57° 19' 11.5" |
| 2219                       | 7328816.63 | 5458050.44 | 66° 08' 48.2" | 57° 19' 01.9" |
| Земельный( лесной участок) |            | :3У324     |               |               |
| Площадь полигона,(кв.м):   |            | 713.31     |               |               |
| Периметр,(м):              |            | 280.78     |               |               |
| № точки                    | X (север)  | Y (восток) | Широта        | Долгота       |
| 3                          | 7328841.68 | 5458064.55 | 66° 08' 49.0" | 57° 19' 03.0" |
| 2                          | 7328842.11 | 5458065.34 | 66° 08' 49.0" | 57° 19' 03.1" |
| 2226                       | 7328719.77 | 5458129.86 | 66° 08' 45.0" | 57° 19' 08.1" |
| 2227                       | 7328723.07 | 5458119.67 | 66° 08' 45.2" | 57° 19' 07.2" |
| 2228                       | 7328766.46 | 5458097.54 | 66° 08' 46.6" | 57° 19' 05.6" |
| 2229                       | 7328774.47 | 5458093.45 | 66° 08' 46.8" | 57° 19' 05.2" |
| 2230                       | 7328827.42 | 5458070.68 | 66° 08' 48.6" | 57° 19' 03.5" |
| 3                          | 7328841.68 | 5458064.55 | 66° 08' 49.0" | 57° 19' 03.0" |
| Земельный( лесной участок) |            | :3У325     |               |               |
| Площадь полигона,(кв.м):   |            | 351.68     |               |               |
| Периметр,(м):              |            | 165.64     |               |               |
| № точки                    | X (север)  | Y (восток) | Широта        | Долгота       |
| 2231                       | 7329639.39 | 5455253.06 | 66° 09' 16.6" | 57° 15' 20.1" |
| 2232                       | 7329717.59 | 5455253.06 | 66° 09' 19.1" | 57° 15' 20.3" |

|              |              |              |
|--------------|--------------|--------------|
| Инв. № подл. | Подп. и дата | Взам. инв. № |
|              |              |              |

|     |        |      |       |       |      |
|-----|--------|------|-------|-------|------|
| Изм | Кол.уч | Лист | № док | Подп. | Дата |
|     |        |      |       |       |      |

6686-ПМТ

Лист

|                            |            |            |               |               |
|----------------------------|------------|------------|---------------|---------------|
| 2233                       | 7329717.59 | 5455257.56 | 66° 09' 19.1" | 57° 15' 20.6" |
| 2234                       | 7329639.14 | 5455257.54 | 66° 09' 16.6" | 57° 15' 20.5" |
| 2231                       | 7329639.39 | 5455253.06 | 66° 09' 16.6" | 57° 15' 20.1" |
| Земельный( лесной участок) |            | :3У326     |               |               |
| Площадь полигона,(кв.м):   |            | 7031.82    |               |               |
| Периметр,(м):              |            | 1239.28    |               |               |
| № точки                    | Х (север)  | У (восток) | Широта        | Долгота       |
| 2235                       | 7330281.96 | 5455307.81 | 66° 09' 37.3" | 57° 15' 25.5" |
| 2236                       | 7330286.61 | 5455318.30 | 66° 09' 37.4" | 57° 15' 26.3" |
| 2237                       | 7330166.84 | 5455371.72 | 66° 09' 33.5" | 57° 15' 30.4" |
| 2238                       | 7330136.49 | 5455386.85 | 66° 09' 32.5" | 57° 15' 31.6" |
| 2239                       | 7330102.54 | 5455385.03 | 66° 09' 31.4" | 57° 15' 31.4" |
| 2240                       | 7329690.59 | 5455385.01 | 66° 09' 18.1" | 57° 15' 30.7" |
| 2241                       | 7329690.59 | 5455373.56 | 66° 09' 18.2" | 57° 15' 29.8" |
| 2242                       | 7330134.28 | 5455373.56 | 66° 09' 32.5" | 57° 15' 30.5" |
| 2235                       | 7330281.96 | 5455307.81 | 66° 09' 37.3" | 57° 15' 25.5" |
| Земельный( лесной участок) |            | :3У327     |               |               |
| Площадь полигона,(кв.м):   |            | 9837.47    |               |               |
| Периметр,(м):              |            | 1811.73    |               |               |
| № точки                    | Х (север)  | У (восток) | Широта        | Долгота       |
| 2244                       | 7331096.91 | 5455123.54 | 66° 10' 03.7" | 57° 15' 12.1" |
| 2245                       | 7331157.89 | 5455175.10 | 66° 10' 05.6" | 57° 15' 16.3" |
| 2246                       | 7331170.81 | 5455167.56 | 66° 10' 06.1" | 57° 15' 15.7" |
| 2247                       | 7331172.90 | 5455169.37 | 66° 10' 06.1" | 57° 15' 15.8" |
| 2248                       | 7331153.89 | 5455180.44 | 66° 10' 05.5" | 57° 15' 16.7" |
| 2249                       | 7331158.64 | 5455218.27 | 66° 10' 05.6" | 57° 15' 19.7" |
| 2250                       | 7331151.51 | 5455216.90 | 66° 10' 05.4" | 57° 15' 19.6" |
| 2251                       | 7331149.23 | 5455184.59 | 66° 10' 05.4" | 57° 15' 17.0" |
| 2252                       | 7331086.09 | 5455129.80 | 66° 10' 03.4" | 57° 15' 12.5" |
| 2253                       | 7331069.32 | 5455126.10 | 66° 10' 02.8" | 57° 15' 12.2" |
| 2254                       | 7331043.33 | 5455116.94 | 66° 10' 02.0" | 57° 15' 11.5" |
| 2255                       | 7331029.77 | 5455110.46 | 66° 10' 01.5" | 57° 15' 10.9" |
| 2256                       | 7330730.25 | 5455131.87 | 66° 09' 51.9" | 57° 15' 12.2" |
| 2257                       | 7330726.95 | 5455132.05 | 66° 09' 51.8" | 57° 15' 12.2" |
| 2258                       | 7330723.64 | 5455132.14 | 66° 09' 51.7" | 57° 15' 12.2" |
| 2259                       | 7330720.34 | 5455132.14 | 66° 09' 51.5" | 57° 15' 12.2" |
| 2260                       | 7330698.67 | 5455131.80 | 66° 09' 50.8" | 57° 15' 12.1" |
| 2261                       | 7330680.20 | 5455142.21 | 66° 09' 50.2" | 57° 15' 12.9" |
| 2262                       | 7330677.09 | 5455143.89 | 66° 09' 50.1" | 57° 15' 13.0" |
| 2263                       | 7330673.93 | 5455145.47 | 66° 09' 50.0" | 57° 15' 13.2" |
| 2264                       | 7330670.72 | 5455146.98 | 66° 09' 49.9" | 57° 15' 13.3" |
| 2265                       | 7330370.73 | 5455280.79 | 66° 09' 40.2" | 57° 15' 23.5" |
| 2266                       | 7330366.08 | 5455270.38 | 66° 09' 40.0" | 57° 15' 22.6" |
| 2267                       | 7330365.97 | 5455270.43 | 66° 09' 40.0" | 57° 15' 22.6" |
| 2268                       | 7330698.77 | 5455122.24 | 66° 09' 50.9" | 57° 15' 11.3" |
| 2243                       | 7331026.56 | 5455099.31 | 66° 10' 01.5" | 57° 15' 10.0" |
| 2244                       | 7331096.91 | 5455123.54 | 66° 10' 03.7" | 57° 15' 12.1" |

|              |  |
|--------------|--|
| Взам. инв. № |  |
| Подп. и дата |  |
| Инв. № подл. |  |

|     |        |      |       |       |      |
|-----|--------|------|-------|-------|------|
| Изм | Кол.уч | Лист | № док | Подп. | Дата |
|-----|--------|------|-------|-------|------|

6686-ПМТ

Лист

|                            |            |            |               |               |  |
|----------------------------|------------|------------|---------------|---------------|--|
| Земельный( лесной участок) |            | :ЗУ328     |               |               |  |
| Площадь полигона,(кв.м):   |            | 226.17     |               |               |  |
| Периметр,(м):              |            | 90.77      |               |               |  |
| № точки                    | X (север)  | Y (восток) | Широта        | Долгота       |  |
| 2269                       | 7331203.85 | 5455199.52 | 66° 10' 07.1" | 57° 15' 18.3" |  |
| 2270                       | 7331208.71 | 5455200.46 | 66° 10' 07.3" | 57° 15' 18.4" |  |
| 2271                       | 7331209.09 | 5455200.79 | 66° 10' 07.3" | 57° 15' 18.4" |  |
| 2272                       | 7331202.92 | 5455204.40 | 66° 10' 07.1" | 57° 15' 18.7" |  |
| 2273                       | 7331204.10 | 5455214.17 | 66° 10' 07.1" | 57° 15' 19.5" |  |
| 2274                       | 7331214.61 | 5455223.04 | 66° 10' 07.4" | 57° 15' 20.2" |  |
| 2275                       | 7331206.31 | 5455232.35 | 66° 10' 07.2" | 57° 15' 20.9" |  |
| 2276                       | 7331206.55 | 5455234.33 | 66° 10' 07.2" | 57° 15' 21.1" |  |
| 2277                       | 7331202.22 | 5455230.57 | 66° 10' 07.0" | 57° 15' 20.8" |  |
| 2278                       | 7331198.61 | 5455202.42 | 66° 10' 06.9" | 57° 15' 18.5" |  |
| 2269                       | 7331203.85 | 5455199.52 | 66° 10' 07.1" | 57° 15' 18.3" |  |
| Земельный( лесной участок) |            | :ЗУ329     |               |               |  |
| Площадь полигона,(кв.м):   |            | 2982.59    |               |               |  |
| Периметр,(м):              |            | 661.63     |               |               |  |
| № точки                    | X (север)  | Y (восток) | Широта        | Долгота       |  |
| 2279                       | 7331219.19 | 5455226.92 | 66° 10' 07.6" | 57° 15' 20.5" |  |
| 2280                       | 7331310.97 | 5455304.51 | 66° 10' 10.5" | 57° 15' 26.8" |  |
| 2281                       | 7331282.56 | 5455347.37 | 66° 10' 09.6" | 57° 15' 30.2" |  |
| 2282                       | 7331275.79 | 5455342.57 | 66° 10' 09.3" | 57° 15' 29.8" |  |
| 2283                       | 7331227.60 | 5455407.60 | 66° 10' 07.7" | 57° 15' 34.9" |  |
| 2284                       | 7331235.91 | 5455476.11 | 66° 10' 08.0" | 57° 15' 40.4" |  |
| 2285                       | 7331225.91 | 5455473.09 | 66° 10' 07.6" | 57° 15' 40.2" |  |
| 2286                       | 7331225.87 | 5455472.83 | 66° 10' 07.6" | 57° 15' 40.1" |  |
| 2287                       | 7331233.48 | 5455474.91 | 66° 10' 07.9" | 57° 15' 40.3" |  |
| 2288                       | 7331224.08 | 5455401.42 | 66° 10' 07.6" | 57° 15' 34.4" |  |
| 2289                       | 7331284.51 | 5455319.70 | 66° 10' 09.6" | 57° 15' 28.0" |  |
| 2290                       | 7331293.17 | 5455309.49 | 66° 10' 09.9" | 57° 15' 27.2" |  |
| 2291                       | 7331209.95 | 5455237.28 | 66° 10' 07.3" | 57° 15' 21.3" |  |
| 2279                       | 7331219.19 | 5455226.92 | 66° 10' 07.6" | 57° 15' 20.5" |  |
| Земельный( лесной участок) |            | :ЗУ330     |               |               |  |
| Площадь полигона,(кв.м):   |            | 6948.68    |               |               |  |
| Периметр,(м):              |            | 611.01     |               |               |  |
| № точки                    | X (север)  | Y (восток) | Широта        | Долгота       |  |
| 2292                       | 7335162.82 | 5455830.30 | 66° 12' 14.5" | 57° 16' 14.9" |  |
| 2293                       | 7335165.79 | 5455832.05 | 66° 12' 14.6" | 57° 16' 15.0" |  |
| 2294                       | 7335151.36 | 5455835.61 | 66° 12' 14.1" | 57° 16' 15.3" |  |
| 2295                       | 7335155.27 | 5455851.46 | 66° 12' 14.2" | 57° 16' 16.6" |  |
| 2296                       | 7335153.53 | 5455855.56 | 66° 12' 14.2" | 57° 16' 16.9" |  |
| 2297                       | 7335145.34 | 5455857.96 | 66° 12' 13.9" | 57° 16' 17.1" |  |
| 2298                       | 7335146.32 | 5455862.06 | 66° 12' 13.9" | 57° 16' 17.4" |  |
| 2299                       | 7334934.22 | 5455915.42 | 66° 12' 07.1" | 57° 16' 21.3" |  |
| 2300                       | 7334922.98 | 5455917.38 | 66° 12' 06.7" | 57° 16' 21.5" |  |
| 2301                       | 7334922.82 | 5455860.22 | 66° 12' 06.7" | 57° 16' 16.9" |  |

|              |              |              |
|--------------|--------------|--------------|
| Инв. № подл. | Подп. и дата | Взам. инв. № |
|              |              |              |

|     |        |      |       |       |      |
|-----|--------|------|-------|-------|------|
| Изм | Кол.уч | Лист | № док | Подп. | Дата |
|-----|--------|------|-------|-------|------|

6686-ПМТ

Лист

|                            |            |            |               |               |
|----------------------------|------------|------------|---------------|---------------|
| 2302                       | 7334943.41 | 5455860.22 | 66° 12' 07.4" | 57° 16' 16.9" |
| 2303                       | 7334943.37 | 5455885.29 | 66° 12' 07.4" | 57° 16' 18.9" |
| 2292                       | 7335162.82 | 5455830.30 | 66° 12' 14.5" | 57° 16' 14.9" |
| Земельный( лесной участок) |            | :ЗУ330.1   |               |               |
| Площадь полигона,(кв.м):   |            | 6.26       |               |               |
| Периметр,(м):              |            | 10.26      |               |               |
| № точки                    | X (север)  | Y (восток) | Широта        | Долгота       |
| 2304                       | 7334928.82 | 5455872.71 | 66° 12' 06.9" | 57° 16' 17.9" |
| 2305                       | 7334928.82 | 5455874.71 | 66° 12' 06.9" | 57° 16' 18.1" |
| 2306                       | 7334925.69 | 5455874.71 | 66° 12' 06.8" | 57° 16' 18.0" |
| 2307                       | 7334925.69 | 5455872.71 | 66° 12' 06.8" | 57° 16' 17.9" |
| 2304                       | 7334928.82 | 5455872.71 | 66° 12' 06.9" | 57° 16' 17.9" |
| Земельный( лесной участок) |            | :ЗУ330.2   |               |               |
| Площадь полигона,(кв.м):   |            | 20.07      |               |               |
| Периметр,(м):              |            | 18.03      |               |               |
| № точки                    | X (север)  | Y (восток) | Широта        | Долгота       |
| 2308                       | 7334931.87 | 5455899.00 | 66° 12' 07.0" | 57° 16' 20.0" |
| 2309                       | 7334932.56 | 5455902.95 | 66° 12' 07.0" | 57° 16' 20.3" |
| 2310                       | 7334927.63 | 5455903.81 | 66° 12' 06.9" | 57° 16' 20.4" |
| 2311                       | 7334926.94 | 5455899.86 | 66° 12' 06.8" | 57° 16' 20.1" |
| 2308                       | 7334931.87 | 5455899.00 | 66° 12' 07.0" | 57° 16' 20.0" |
| Земельный( лесной участок) |            | :ЗУ331     |               |               |
| Площадь полигона,(кв.м):   |            | 675.66     |               |               |
| Периметр,(м):              |            | 132.95     |               |               |
| № точки                    | X (север)  | Y (восток) | Широта        | Долгота       |
| 2293                       | 7335165.79 | 5455832.05 | 66° 12' 14.6" | 57° 16' 15.0" |
| 2312                       | 7335177.41 | 5455838.94 | 66° 12' 15.0" | 57° 16' 15.6" |
| 2313                       | 7335178.81 | 5455844.63 | 66° 12' 15.0" | 57° 16' 16.0" |
| 2314                       | 7335184.92 | 5455848.22 | 66° 12' 15.2" | 57° 16' 16.3" |
| 2315                       | 7335190.21 | 5455846.88 | 66° 12' 15.4" | 57° 16' 16.2" |
| 2316                       | 7335192.72 | 5455850.03 | 66° 12' 15.4" | 57° 16' 16.5" |
| 2317                       | 7335157.85 | 5455859.77 | 66° 12' 14.3" | 57° 16' 17.2" |
| 2318                       | 7335149.35 | 5455861.99 | 66° 12' 14.0" | 57° 16' 17.4" |
| 2319                       | 7335146.47 | 5455862.69 | 66° 12' 13.9" | 57° 16' 17.4" |
| 2297                       | 7335145.34 | 5455857.96 | 66° 12' 13.9" | 57° 16' 17.1" |
| 2296                       | 7335153.53 | 5455855.56 | 66° 12' 14.2" | 57° 16' 16.9" |
| 2295                       | 7335155.27 | 5455851.46 | 66° 12' 14.2" | 57° 16' 16.6" |
| 2294                       | 7335151.36 | 5455835.61 | 66° 12' 14.1" | 57° 16' 15.3" |
| 2293                       | 7335165.79 | 5455832.05 | 66° 12' 14.6" | 57° 16' 15.0" |
| Земельный( лесной участок) |            | :ЗУ332     |               |               |
| Площадь полигона,(кв.м):   |            | 46.66      |               |               |
| Периметр,(м):              |            | 33.54      |               |               |
| № точки                    | X (север)  | Y (восток) | Широта        | Долгота       |
| 2312                       | 7335177.41 | 5455838.94 | 66° 12' 15.0" | 57° 16' 15.6" |
| 2320                       | 7335189.70 | 5455846.22 | 66° 12' 15.3" | 57° 16' 16.2" |
| 2315                       | 7335190.21 | 5455846.88 | 66° 12' 15.4" | 57° 16' 16.2" |

|              |  |
|--------------|--|
| Взам. инв. № |  |
| Подп. и дата |  |
| Инв. № подл. |  |

|     |        |      |       |       |      |
|-----|--------|------|-------|-------|------|
| Изм | Кол.уч | Лист | № док | Подп. | Дата |
|-----|--------|------|-------|-------|------|

6686-ПМТ

Лист

|                            |            |            |               |               |
|----------------------------|------------|------------|---------------|---------------|
| 2314                       | 7335184.92 | 5455848.22 | 66° 12' 15.2" | 57° 16' 16.3" |
| 2313                       | 7335178.81 | 5455844.63 | 66° 12' 15.0" | 57° 16' 16.0" |
| 2312                       | 7335177.41 | 5455838.94 | 66° 12' 15.0" | 57° 16' 15.6" |
| Земельный( лесной участок) |            | :ЗУ333     |               |               |
| Площадь полигона,(кв.м):   |            | 12.01      |               |               |
| Периметр,(м):              |            | 19.20      |               |               |
| № точки                    | X (север)  | Y (восток) | Широта        | Долгота       |
| 2321                       | 7335189.22 | 5455794.10 | 66° 12' 15.4" | 57° 16' 12.0" |
| 2322                       | 7335196.39 | 5455797.02 | 66° 12' 15.6" | 57° 16' 12.3" |
| 2323                       | 7335188.04 | 5455796.97 | 66° 12' 15.3" | 57° 16' 12.2" |
| 2321                       | 7335189.22 | 5455794.10 | 66° 12' 15.4" | 57° 16' 12.0" |

**Геоданные по отводимым лесным участкам в дополнение к ранее утвержденного проекта межевания территории**

|                            |            |            |              |               |
|----------------------------|------------|------------|--------------|---------------|
| Земельный( лесной участок) |            | :ЗУ1       |              |               |
| Площадь полигона,(кв.м):   |            | 30         |              |               |
| № точки                    | X (север)  | Y (восток) | Широта       | Долгота       |
| 1                          | 7336721,00 | 5458106,53 | 66°13'3.655" | 57°19'19.270" |
| 2                          | 7336718,71 | 5458109,48 | 66°13'3.579" | 57°19'19.502" |
| 3                          | 7336711,87 | 5458100,04 | 66°13'3.365" | 57°19'18.736" |
| 4                          | 7336712,82 | 5458098,81 | 66°13'3.396" | 57°19'18.640" |
| 1                          | 7336721,00 | 5458106,53 | 66°13'3.655" | 57°19'19.270" |
| Земельный( лесной участок) |            | :ЗУ2       |              |               |
| Площадь полигона,(кв.м):   |            | 360        |              |               |
| № точки                    | X (север)  | Y (восток) | Широта       | Долгота       |
| 1                          | 7336761,47 | 5458144,69 | 66°13'4.936" | 57°19'22.387" |
| 2                          | 7336745,94 | 5458163,92 | 66°13'4.422" | 57°19'23.899" |
| 3                          | 7336735,50 | 5458153,04 | 66°13'4.092" | 57°19'23.012" |
| 4                          | 7336750,84 | 5458134,66 | 66°13'4.600" | 57°19'21.568" |
| 1                          | 7336761,47 | 5458144,69 | 66°13'4.936" | 57°19'22.387" |
| Земельный( лесной участок) |            | :ЗУ3       |              |               |
| Площадь полигона,(кв.м):   |            | 68         |              |               |
| № точки                    | X (север)  | Y (восток) | Широта       | Долгота       |
| 1                          | 7336717,07 | 5458199,68 | 66°13'3.467" | 57°19'26.711" |
| 2                          | 7336712,98 | 5458204,74 | 66°13'3.331" | 57°19'27.109" |
| 3                          | 7336706,07 | 5458196,92 | 66°13'3.113" | 57°19'26.472" |
| 4                          | 7336709,21 | 5458191,53 | 66°13'3.218" | 57°19'26.046" |
| 1                          | 7336717,07 | 5458199,68 | 66°13'3.467" | 57°19'26.711" |
| Земельный( лесной участок) |            | :ЗУ4       |              |               |
| Площадь полигона,(кв.м):   |            | 1317       |              |               |
| № точки                    | X (север)  | Y (восток) | Широта       | Долгота       |
| 1                          | 7336647,21 | 5458286,20 | 66°13'1.154" | 57°19'33.513" |
| 2                          | 7336645,27 | 5458288,61 | 66°13'1.090" | 57°19'33.702" |
| 3                          | 7336646,61 | 5458292,23 | 66°13'1.131" | 57°19'33.993" |

|              |  |
|--------------|--|
| Взам. инв. № |  |
| Подп. и дата |  |
| Инв. № подл. |  |

|     |        |      |       |       |      |
|-----|--------|------|-------|-------|------|
| Изм | Кол.уч | Лист | № док | Подп. | Дата |
|     |        |      |       |       |      |

6686-ПМТ

Лист

|                            |            |            |               |               |
|----------------------------|------------|------------|---------------|---------------|
| 4                          | 7336638,05 | 5458297,21 | 66°13'0.851"  | 57°19'34.377" |
| 5                          | 7336634,09 | 5458301,93 | 66°13'0.720"  | 57°19'34.749" |
| 6                          | 7336625,43 | 5458305,08 | 66°13'0.439"  | 57°19'34.986" |
| 7                          | 7336631,51 | 5458321,41 | 66°13'0.624"  | 57°19'36.301" |
| 8                          | 7336638,29 | 5458325,14 | 66°13'0.840"  | 57°19'36.611" |
| 9                          | 7336637,64 | 5458321,70 | 66°13'0.822"  | 57°19'36.335" |
| 10                         | 7336638,61 | 5458321,53 | 66°13'0.853"  | 57°19'36.323" |
| 11                         | 7336639,36 | 5458325,51 | 66°13'0.875"  | 57°19'36.642" |
| 12                         | 7336639,07 | 5458325,56 | 66°13'0.865"  | 57°19'36.646" |
| 13                         | 7336652,04 | 5458332,72 | 66°13'1.279"  | 57°19'37.240" |
| 14                         | 7336645,98 | 5458365,64 | 66°13'1.062"  | 57°19'39.861" |
| 15                         | 7336639,29 | 5458375,01 | 66°13'0.839"  | 57°19'40.599" |
| 16                         | 7336643,72 | 5458381,24 | 66°13'0.978"  | 57°19'41.105" |
| 17                         | 7336663,73 | 5458362,78 | 66°13'1.636"  | 57°19'39.662" |
| 18                         | 7336652,40 | 5458346,87 | 66°13'1.281"  | 57°19'38.372" |
| 19                         | 7336662,00 | 5458325,89 | 66°13'1.605"  | 57°19'36.710" |
| 1                          | 7336647,21 | 5458286,20 | 66°13'1.154"  | 57°19'33.513" |
| Земельный( лесной участок) |            | :3У5       |               |               |
| Площадь полигона,(кв.м):   |            | 136        |               |               |
| № точки                    | Х (север)  | У (восток) | Широта        | Долгота       |
| 1                          | 7336709,37 | 5458426,93 | 66°13'3.067"  | 57°19'44.866" |
| 2                          | 7336700,96 | 5458415,11 | 66°13'2.803"  | 57°19'43.907" |
| 3                          | 7336693,44 | 5458421,09 | 66°13'2.556"  | 57°19'44.373" |
| 4                          | 7336701,65 | 5458432,42 | 66°13'2.814"  | 57°19'45.293" |
| 1                          | 7336709,37 | 5458426,93 | 66°13'3.067"  | 57°19'44.866" |
| Земельный( лесной участок) |            | :3У6       |               |               |
| Площадь полигона,(кв.м):   |            | 2067       |               |               |
| № точки                    | Х (север)  | У (восток) | Широта        | Долгота       |
| 1                          | 7336538,16 | 5458535,63 | 66°12'57.468" | 57°19'53.272" |
| 2                          | 7336534,94 | 5458526,39 | 66°12'57.370" | 57°19'52.529" |
| 3                          | 7336533,12 | 5458523,14 | 66°12'57.314" | 57°19'52.266" |
| 4                          | 7336596,25 | 5458490,85 | 66°12'59.373" | 57°19'49.790" |
| 5                          | 7336677,78 | 5458433,31 | 66°13'2.043"  | 57°19'45.324" |
| 6                          | 7336685,22 | 5458444,12 | 66°13'2.276"  | 57°19'46.200" |
| 7                          | 7336649,10 | 5458469,82 | 66°13'1.093"  | 57°19'48.196" |
| 8                          | 7336624,18 | 5458485,85 | 66°13'0.278"  | 57°19'49.436" |
| 1                          | 7336538,16 | 5458535,63 | 66°12'57.468" | 57°19'53.272" |
| Земельный( лесной участок) |            | :3У7       |               |               |
| Площадь полигона,(кв.м):   |            | 936        |               |               |
| № точки                    | Х (север)  | У (восток) | Широта        | Долгота       |
| 1                          | 7336399,19 | 5458605,79 | 66°12'52.936" | 57°19'58.651" |
| 2                          | 7336365,66 | 5458625,93 | 66°12'51.840" | 57°20'0.206"  |
| 3                          | 7336361,40 | 5458619,56 | 66°12'51.707" | 57°19'59.689" |
| 4                          | 7336412,61 | 5458584,76 | 66°12'53.383" | 57°19'56.992" |
| 5                          | 7336436,05 | 5458572,76 | 66°12'54.147" | 57°19'56.072" |
| 6                          | 7336441,68 | 5458584,77 | 66°12'54.321" | 57°19'57.041" |

|              |  |
|--------------|--|
| Взам. инв. № |  |
| Подп. и дата |  |
| Инв. № подл. |  |

|     |        |      |       |       |      |
|-----|--------|------|-------|-------|------|
| Изм | Кол.уч | Лист | № док | Подп. | Дата |
|-----|--------|------|-------|-------|------|

6686-ПМТ

Лист

|                            |            |            |               |               |
|----------------------------|------------|------------|---------------|---------------|
| 1                          | 7336399,19 | 5458605,79 | 66°12'52.936" | 57°19'58.651" |
| Земельный( лесной участок) |            | :3У8       |               |               |
| Площадь полигона,(кв.м):   |            | 13         |               |               |
| № точки                    | Х (север)  | У (восток) | Широта        | Долгота       |
| 1                          | 7333971,81 | 5459741,94 | 66°11'33.823" | 57°21'25.371" |
| 2                          | 7333972,20 | 5459743,91 | 66°11'33.834" | 57°21'25.530" |
| 3                          | 7333965,83 | 5459745,88 | 66°11'33.627" | 57°21'25.676" |
| 4                          | 7333965,95 | 5459743,75 | 66°11'33.632" | 57°21'25.506" |
| 1                          | 7333971,81 | 5459741,94 | 66°11'33.823" | 57°21'25.371" |
| Земельный( лесной участок) |            | :3У9       |               |               |
| Площадь полигона,(кв.м):   |            | 13         |               |               |
| № точки                    | Х (север)  | У (восток) | Широта        | Долгота       |
| 1                          | 7333971,43 | 5459739,97 | 66°11'33.811" | 57°21'25.213" |
| 2                          | 7333971,81 | 5459741,94 | 66°11'33.823" | 57°21'25.371" |
| 3                          | 7333965,95 | 5459743,75 | 66°11'33.632" | 57°21'25.506" |
| 4                          | 7333966,21 | 5459739,42 | 66°11'33.644" | 57°21'25.161" |
| 5                          | 7333966,28 | 5459739,41 | 66°11'33.646" | 57°21'25.160" |
| 6                          | 7333966,89 | 5459741,37 | 66°11'33.664" | 57°21'25.317" |
| 1                          | 7333971,43 | 5459739,97 | 66°11'33.811" | 57°21'25.213" |
| Земельный( лесной участок) |            | :3У10      |               |               |
| Площадь полигона,(кв.м):   |            | 17         |               |               |
| № точки                    | Х (север)  | У (восток) | Широта        | Долгота       |
| 1                          | 7333970,76 | 5459736,60 | 66°11'33.792" | 57°21'24.943" |
| 2                          | 7333971,43 | 5459739,97 | 66°11'33.811" | 57°21'25.213" |
| 3                          | 7333966,89 | 5459741,37 | 66°11'33.664" | 57°21'25.317" |
| 4                          | 7333966,28 | 5459739,41 | 66°11'33.646" | 57°21'25.160" |
| 5                          | 7333966,21 | 5459739,42 | 66°11'33.644" | 57°21'25.161" |
| 6                          | 7333965,83 | 5459738,02 | 66°11'33.632" | 57°21'25.048" |
| 1                          | 7333970,76 | 5459736,60 | 66°11'33.792" | 57°21'24.943" |
| Земельный( лесной участок) |            | :3У11      |               |               |
| Площадь полигона,(кв.м):   |            | 1          |               |               |
| № точки                    | Х (север)  | У (восток) | Широта        | Долгота       |
| 1                          | 7334468,78 | 5458440,35 | 66°11'50.741" | 57°19'42.235" |
| 2                          | 7334469,45 | 5458442,88 | 66°11'50.761" | 57°19'42.438" |
| 3                          | 7334469,57 | 5458442,36 | 66°11'50.765" | 57°19'42.397" |
| 4                          | 7334469,09 | 5458440,42 | 66°11'50.751" | 57°19'42.240" |
| 5                          | 7334452,51 | 5458435,67 | 66°11'50.219" | 57°19'41.834" |
| 6                          | 7334452,51 | 5458435,68 | 66°11'50.219" | 57°19'41.834" |
| 1                          | 7334468,78 | 5458440,35 | 66°11'50.741" | 57°19'42.235" |
| Земельный( лесной участок) |            | :3У12      |               |               |
| Площадь полигона,(кв.м):   |            | 220        |               |               |
| № точки                    | Х (север)  | У (восток) | Широта        | Долгота       |
| 1                          | 7333465,13 | 5459662,10 | 66°11'17.523" | 57°21'18.141" |
| 2                          | 7333463,21 | 5459653,99 | 66°11'17.467" | 57°21'17.490" |
| 3                          | 7333438,73 | 5459659,84 | 66°11'16.673" | 57°21'17.915" |

|              |              |              |
|--------------|--------------|--------------|
| Инв. № подл. | Подп. и дата | Взам. инв. № |
|              |              |              |

|     |        |      |       |       |      |
|-----|--------|------|-------|-------|------|
| Изм | Кол.уч | Лист | № док | Подп. | Дата |
|-----|--------|------|-------|-------|------|

6686-ПМТ

Лист



|                            |            |            |               |               |
|----------------------------|------------|------------|---------------|---------------|
| 4                          | 7333439,80 | 5459668,63 | 66°11'16.702" | 57°21'18.619" |
| 1                          | 7333465,13 | 5459662,10 | 66°11'17.523" | 57°21'18.141" |
| Земельный( лесной участок) |            | :ЗУ12      |               |               |
| Площадь полигона,(кв.м):   |            | 202        |               |               |
| № точки                    | Х (север)  | У (восток) | Широта        | Долгота       |
| 1                          | 7333362,54 | 5459680,75 | 66°11'14.200" | 57°21'19.457" |
| 2                          | 7333376,56 | 5459684,92 | 66°11'14.650" | 57°21'19.814" |
| 3                          | 7333386,24 | 5459682,60 | 66°11'14.963" | 57°21'19.645" |
| 4                          | 7333384,99 | 5459672,70 | 66°11'14.930" | 57°21'18.852" |
| 5                          | 7333376,96 | 5459674,62 | 66°11'14.669" | 57°21'18.992" |
| 6                          | 7333369,41 | 5459672,37 | 66°11'14.427" | 57°21'18.800" |
| 1                          | 7333362,54 | 5459680,75 | 66°11'14.200" | 57°21'19.457" |
| Земельный( лесной участок) |            | :ЗУ13      |               |               |
| Площадь полигона,(кв.м):   |            | 38         |               |               |
| № точки                    | Х (север)  | У (восток) | Широта        | Долгота       |
| 1                          | 7333413,18 | 5458206,73 | 66°11'16.826" | 57°19'21.835" |
| 2                          | 7333415,68 | 5458216,90 | 66°11'16.900" | 57°19'22.652" |
| 3                          | 7333412,24 | 5458218,29 | 66°11'16.788" | 57°19'22.757" |
| 4                          | 7333409,91 | 5458207,43 | 66°11'16.720" | 57°19'21.886" |
| 1                          | 7333413,18 | 5458206,73 | 66°11'16.826" | 57°19'21.835" |
| Земельный( лесной участок) |            | :ЗУ14      |               |               |
| Площадь полигона,(кв.м):   |            | 1586       |               |               |
| № точки                    | Х (север)  | У (восток) | Широта        | Долгота       |
| 1                          | 7332854,74 | 5459337,60 | 66°10'58.043" | 57°20'51.205" |
| 2                          | 7332813,03 | 5459325,50 | 66°10'56.705" | 57°20'50.169" |
| 3                          | 7332824,39 | 5459291,02 | 66°10'57.095" | 57°20'47.435" |
| 4                          | 7332871,01 | 5459306,38 | 66°10'58.589" | 57°20'48.740" |
| 5                          | 7332870,48 | 5459307,81 | 66°10'58.572" | 57°20'48.852" |
| 6                          | 7332859,38 | 5459323,05 | 66°10'58.203" | 57°20'50.051" |
| 1                          | 7332854,74 | 5459337,60 | 66°10'58.043" | 57°20'51.205" |
| Земельный( лесной участок) |            | :ЗУ14.1    |               |               |
| Площадь полигона,(кв.м):   |            | 9          |               |               |
| № точки                    | Х (север)  | У (восток) | Широта        | Долгота       |
| 1                          | 7332828,72 | 5459292,45 | 66°10'57.234" | 57°20'47.556" |
| 2                          | 7332828,20 | 5459294,12 | 66°10'57.216" | 57°20'47.689" |
| 3                          | 7332824,81 | 5459293,01 | 66°10'57.107" | 57°20'47.594" |
| 4                          | 7332824,45 | 5459294,09 | 66°10'57.095" | 57°20'47.681" |
| 5                          | 7332823,47 | 5459293,80 | 66°10'57.064" | 57°20'47.655" |
| 6                          | 7332824,39 | 5459291,02 | 66°10'57.095" | 57°20'47.435" |
| 1                          | 7332828,72 | 5459292,45 | 66°10'57.234" | 57°20'47.556" |
| Земельный( лесной участок) |            | :ЗУ14.2    |               |               |
| Площадь полигона,(кв.м):   |            | 1          |               |               |
| № точки                    | Х (север)  | У (восток) | Широта        | Долгота       |
| 1                          | 7332825,15 | 5459294,64 | 66°10'57.117" | 57°20'47.726" |
| 2                          | 7332824,60 | 5459295,48 | 66°10'57.099" | 57°20'47.791" |

|              |  |
|--------------|--|
| Взам. инв. № |  |
| Подп. и дата |  |
| Инв. № подл. |  |

|     |        |      |       |       |      |
|-----|--------|------|-------|-------|------|
| Изм | Кол.уч | Лист | № док | Подп. | Дата |
|     |        |      |       |       |      |

6686-ПМТ

Лист

|                            |            |            |               |               |
|----------------------------|------------|------------|---------------|---------------|
| 3                          | 7332823,76 | 5459294,93 | 66°10'57.072" | 57°20'47.746" |
| 4                          | 7332824,31 | 5459294,09 | 66°10'57.091" | 57°20'47.680" |
| 1                          | 7332825,15 | 5459294,64 | 66°10'57.117" | 57°20'47.726" |
| Земельный( лесной участок) |            | :3У14.3    |               |               |
| Площадь полигона,(кв.м):   |            | 1          |               |               |
| № точки                    | Х (север)  | У (восток) | Широта        | Долгота       |
| 1                          | 7332837,45 | 5459303,15 | 66°10'57.509" | 57°20'48.425" |
| 2                          | 7332837,13 | 5459304,09 | 66°10'57.498" | 57°20'48.500" |
| 3                          | 7332836,18 | 5459303,77 | 66°10'57.467" | 57°20'48.473" |
| 4                          | 7332836,50 | 5459302,82 | 66°10'57.478" | 57°20'48.398" |
| 1                          | 7332837,45 | 5459303,15 | 66°10'57.509" | 57°20'48.425" |
| Земельный( лесной участок) |            | :3У14.4    |               |               |
| Площадь полигона,(кв.м):   |            | 1          |               |               |
| № точки                    | Х (север)  | У (восток) | Широта        | Долгота       |
| 1                          | 7332834,31 | 5459313,69 | 66°10'57.400" | 57°20'49.262" |
| 2                          | 7332833,99 | 5459314,64 | 66°10'57.389" | 57°20'49.337" |
| 3                          | 7332833,04 | 5459314,32 | 66°10'57.359" | 57°20'49.310" |
| 4                          | 7332833,36 | 5459313,37 | 66°10'57.370" | 57°20'49.235" |
| 1                          | 7332834,31 | 5459313,69 | 66°10'57.400" | 57°20'49.262" |
| Земельный( лесной участок) |            | :3У14.5    |               |               |
| Площадь полигона,(кв.м):   |            | 1          |               |               |
| № точки                    | Х (север)  | У (восток) | Широта        | Долгота       |
| 1                          | 7332847,08 | 5459318,82 | 66°10'57.809" | 57°20'49.693" |
| 2                          | 7332847,40 | 5459317,87 | 66°10'57.820" | 57°20'49.618" |
| 3                          | 7332846,45 | 5459317,55 | 66°10'57.789" | 57°20'49.590" |
| 4                          | 7332846,13 | 5459318,50 | 66°10'57.778" | 57°20'49.665" |
| 1                          | 7332847,08 | 5459318,82 | 66°10'57.809" | 57°20'49.693" |
| Земельный( лесной участок) |            | :3У15      |               |               |
| Площадь полигона,(кв.м):   |            | 77         |               |               |
| № точки                    | Х (север)  | У (восток) | Широта        | Долгота       |
| 1                          | 7332559,93 | 5459659,01 | 66°10'48.310" | 57°21'16.369" |
| 2                          | 7332562,33 | 5459668,22 | 66°10'48.381" | 57°21'17.109" |
| 3                          | 7332569,54 | 5459670,19 | 66°10'48.613" | 57°21'17.277" |
| 4                          | 7332570,71 | 5459661,89 | 66°10'48.656" | 57°21'16.617" |
| 1                          | 7332559,93 | 5459659,01 | 66°10'48.310" | 57°21'16.369" |
| Земельный( лесной участок) |            | :3У16      |               |               |
| Площадь полигона,(кв.м):   |            | 1474       |               |               |
| № точки                    | Х (север)  | У (восток) | Широта        | Долгота       |
| 1                          | 7332531,04 | 5459655,16 | 66°10'47.380" | 57°21'16.013" |
| 2                          | 7332539,26 | 5459686,79 | 66°10'47.624" | 57°21'18.552" |
| 3                          | 7332536,48 | 5459687,76 | 66°10'47.533" | 57°21'18.625" |
| 4                          | 7332479,41 | 5459660,24 | 66°10'45.710" | 57°21'16.331" |
| 5                          | 7332485,41 | 5459639,03 | 66°10'45.918" | 57°21'14.649" |
| 6                          | 7332492,44 | 5459640,96 | 66°10'46.144" | 57°21'14.814" |
| 7                          | 7332491,87 | 5459643,09 | 66°10'46.124" | 57°21'14.984" |

|              |  |
|--------------|--|
| Взам. инв. № |  |
| Подп. и дата |  |
| Инв. № подл. |  |

|     |        |      |       |       |      |
|-----|--------|------|-------|-------|------|
| Изм | Кол.уч | Лист | № док | Подп. | Дата |
|-----|--------|------|-------|-------|------|

6686-ПМТ

Лист

|                            |            |            |               |               |
|----------------------------|------------|------------|---------------|---------------|
| 8                          | 7332494,00 | 5459643,66 | 66°10'46.192" | 57°21'15.033" |
| 9                          | 7332494,57 | 5459641,53 | 66°10'46.212" | 57°21'14.864" |
| 10                         | 7332512,82 | 5459646,37 | 66°10'46.798" | 57°21'15.281" |
| 1                          | 7332531,04 | 5459655,16 | 66°10'47.380" | 57°21'16.013" |
| 11                         | 7332511,69 | 5459665,21 | 66°10'46.749" | 57°21'16.783" |
| 12                         | 7332510,40 | 5459666,99 | 66°10'46.706" | 57°21'16.923" |
| 13                         | 7332508,61 | 5459665,70 | 66°10'46.649" | 57°21'16.817" |
| 14                         | 7332509,90 | 5459663,92 | 66°10'46.692" | 57°21'16.677" |
| 11                         | 7332511,69 | 5459665,21 | 66°10'46.749" | 57°21'16.783" |
| 15                         | 7332495,15 | 5459663,95 | 66°10'46.216" | 57°21'16.654" |
| 16                         | 7332494,66 | 5459666,09 | 66°10'46.198" | 57°21'16.824" |
| 17                         | 7332492,51 | 5459665,60 | 66°10'46.129" | 57°21'16.782" |
| 18                         | 7332493,00 | 5459663,46 | 66°10'46.147" | 57°21'16.611" |
| 15                         | 7332495,15 | 5459663,95 | 66°10'46.216" | 57°21'16.654" |
| Земельный( лесной участок) |            | :ЗУ17      |               |               |
| Площадь полигона,(кв.м):   |            | 434        |               |               |
| № точки                    | X (север)  | Y (восток) | Широта        | Долгота       |
| 1                          | 7332452,72 | 5459630,28 | 66°10'44.869" | 57°21'13.895" |
| 2                          | 7332471,79 | 5459635,39 | 66°10'45.481" | 57°21'14.335" |
| 3                          | 7332467,28 | 5459654,39 | 66°10'45.323" | 57°21'15.844" |
| 4                          | 7332435,86 | 5459639,23 | 66°10'44.319" | 57°21'14.581" |
| 5                          | 7332444,41 | 5459638,58 | 66°10'44.595" | 57°21'14.543" |
| 6                          | 7332452,02 | 5459629,70 | 66°10'44.847" | 57°21'13.848" |
| 1                          | 7332452,72 | 5459630,28 | 66°10'44.869" | 57°21'13.895" |
| Земельный( лесной участок) |            | :ЗУ18      |               |               |
| Площадь полигона,(кв.м):   |            | 380        |               |               |
| № точки                    | X (север)  | Y (восток) | Широта        | Долгота       |
| 1                          | 7329005,10 | 5457789,53 | 66°8'54.826"  | 57°18'41.337" |
| 2                          | 7328981,87 | 5457833,26 | 66°8'54.048"  | 57°18'44.786" |
| 3                          | 7328998,15 | 5457817,63 | 66°8'54.584"  | 57°18'43.566" |
| 4                          | 7329018,03 | 5457796,45 | 66°8'55.239"  | 57°18'41.910" |
| 1                          | 7329005,10 | 5457789,53 | 66°8'54.826"  | 57°18'41.337" |
| Земельный( лесной участок) |            | :ЗУ19      |               |               |
| Площадь полигона,(кв.м):   |            | 245        |               |               |
| № точки                    | X (север)  | Y (восток) | Широта        | Долгота       |
| 1                          | 7329601,41 | 5457250,54 | 66°9'14.427"  | 57°17'59.324" |
| 2                          | 7329591,40 | 5457277,34 | 66°9'14.086"  | 57°18'1.445"  |
| 3                          | 7329581,42 | 5457269,03 | 66°9'13.769"  | 57°18'0.766"  |
| 4                          | 7329584,02 | 5457264,50 | 66°9'13.856"  | 57°18'0.409"  |
| 5                          | 7329598,01 | 5457247,71 | 66°9'14.319"  | 57°17'59.092" |
| 1                          | 7329601,41 | 5457250,54 | 66°9'14.427"  | 57°17'59.324" |
| Земельный( лесной участок) |            | :ЗУ20      |               |               |
| Площадь полигона,(кв.м):   |            | 191        |               |               |
| № точки                    | X (север)  | Y (восток) | Широта        | Долгота       |
| 1                          | 7330318,00 | 5457435,92 | 66°9'37.434"  | 57°18'15.267" |

|              |  |
|--------------|--|
| Взам. инв. № |  |
| Подп. и дата |  |
| Инв. № подл. |  |

|     |        |      |       |       |      |
|-----|--------|------|-------|-------|------|
| Изм | Кол.уч | Лист | № док | Подп. | Дата |
|-----|--------|------|-------|-------|------|

6686-ПМТ

Лист

|                            |            |            |              |               |
|----------------------------|------------|------------|--------------|---------------|
| 2                          | 7330324,37 | 5457432,92 | 66°9'37.642" | 57°18'15.038" |
| 3                          | 7330322,10 | 5457428,10 | 66°9'37.572" | 57°18'14.650" |
| 4                          | 7330320,55 | 5457427,55 | 66°9'37.522" | 57°18'14.603" |
| 5                          | 7330320,90 | 5457425,53 | 66°9'37.535" | 57°18'14.443" |
| 6                          | 7330314,15 | 5457411,19 | 66°9'37.326" | 57°18'13.288" |
| 7                          | 7330304,94 | 5457407,91 | 66°9'37.031" | 57°18'13.011" |
| 1                          | 7330318,00 | 5457435,92 | 66°9'37.434" | 57°18'15.267" |
| Земельный( лесной участок) |            | :ЗУ21      |              |               |
| Площадь полигона,(кв.м):   |            | 69         |              |               |
| № точки                    | X (север)  | Y (восток) | Широта       | Долгота       |
| 1                          | 7330807,30 | 5458997,83 | 66°9'52.190" | 57°20'20.671" |
| 2                          | 7330815,41 | 5458986,09 | 66°9'52.460" | 57°20'19.747" |
| 3                          | 7330811,33 | 5458995,83 | 66°9'52.321" | 57°20'20.518" |
| 4                          | 7330800,77 | 5459014,68 | 66°9'51.968" | 57°20'22.004" |
| 5                          | 7330800,67 | 5459014,65 | 66°9'51.965" | 57°20'22.001" |
| 6                          | 7330804,48 | 5459007,71 | 66°9'52.092" | 57°20'21.454" |
| 7                          | 7330795,29 | 5459005,51 | 66°9'51.797" | 57°20'21.263" |
| 8                          | 7330796,21 | 5459002,99 | 66°9'51.829" | 57°20'21.064" |
| 9                          | 7330802,59 | 5459004,66 | 66°9'52.033" | 57°20'21.208" |
| 1                          | 7330807,30 | 5458997,83 | 66°9'52.190" | 57°20'20.671" |
| Земельный( лесной участок) |            | :ЗУ22      |              |               |
| Площадь полигона,(кв.м):   |            | 69         |              |               |
| № точки                    | X (север)  | Y (восток) | Широта       | Долгота       |
| 1                          | 7330801,28 | 5459042,30 | 66°9'51.966" | 57°20'24.208" |
| 2                          | 7330796,38 | 5459058,71 | 66°9'51.797" | 57°20'25.509" |
| 3                          | 7330776,37 | 5459053,86 | 66°9'51.154" | 57°20'25.089" |
| 4                          | 7330781,26 | 5459037,46 | 66°9'51.323" | 57°20'23.789" |
| 1                          | 7330801,28 | 5459042,30 | 66°9'51.966" | 57°20'24.208" |
| Земельный( лесной участок) |            | :ЗУ23      |              |               |
| Площадь полигона,(кв.м):   |            | 723        |              |               |
| № точки                    | X (север)  | Y (восток) | Широта       | Долгота       |
| 1                          | 7330769,27 | 5459083,64 | 66°9'50.905" | 57°20'27.453" |
| 2                          | 7330770,89 | 5459073,73 | 66°9'50.964" | 57°20'26.666" |
| 3                          | 7330773,52 | 5459063,40 | 66°9'51.056" | 57°20'25.846" |
| 4                          | 7330793,52 | 5459068,29 | 66°9'51.698" | 57°20'26.269" |
| 5                          | 7330788,23 | 5459086,00 | 66°9'51.515" | 57°20'27.673" |
| 6                          | 7330788,83 | 5459104,35 | 66°9'51.522" | 57°20'29.138" |
| 7                          | 7330768,27 | 5459098,53 | 66°9'50.863" | 57°20'28.639" |
| 8                          | 7330768,30 | 5459094,56 | 66°9'50.866" | 57°20'28.323" |
| 1                          | 7330769,27 | 5459083,64 | 66°9'50.905" | 57°20'27.453" |
| Земельный( лесной участок) |            | :ЗУ24      |              |               |
| Площадь полигона,(кв.м):   |            | 138        |              |               |
| № точки                    | X (север)  | Y (восток) | Широта       | Долгота       |
| 1                          | 7330789,52 | 5459125,35 | 66°9'51.530" | 57°20'30.814" |
| 2                          | 7330789,71 | 5459131,23 | 66°9'51.532" | 57°20'31.284" |

|              |  |
|--------------|--|
| Взам. инв. № |  |
| Подп. и дата |  |
| Инв. № подл. |  |

|     |        |      |       |       |      |
|-----|--------|------|-------|-------|------|
| Изм | Кол.уч | Лист | № док | Подп. | Дата |
|-----|--------|------|-------|-------|------|

6686-ПМТ

Лист

|                            |            |            |              |               |
|----------------------------|------------|------------|--------------|---------------|
| 3                          | 7330773,46 | 5459131,76 | 66°9'51.008" | 57°20'31.299" |
| 4                          | 7330773,09 | 5459120,69 | 66°9'51.003" | 57°20'30.415" |
| 1                          | 7330789,52 | 5459125,35 | 66°9'51.530" | 57°20'30.814" |
| Земельный( лесной участок) |            | :3У25      |              |               |
| Площадь полигона,(кв.м):   |            | 484        |              |               |
| № точки                    | Х (север)  | У (восток) | Широта       | Долгота       |
| 1                          | 7330793,88 | 5459159,11 | 66°9'51.648" | 57°20'33.515" |
| 2                          | 7330796,91 | 5459181,36 | 66°9'51.731" | 57°20'35.296" |
| 3                          | 7330775,18 | 5459184,11 | 66°9'51.028" | 57°20'35.479" |
| 4                          | 7330774,38 | 5459159,75 | 66°9'51.019" | 57°20'33.534" |
| 1                          | 7330793,88 | 5459159,11 | 66°9'51.648" | 57°20'33.515" |
| Земельный( лесной участок) |            | :3У26      |              |               |
| Площадь полигона,(кв.м):   |            | 13         |              |               |
| № точки                    | Х (север)  | У (восток) | Широта       | Долгота       |
| 1                          | 7330436,33 | 5460040,39 | 66°9'39.509" | 57°21'43.218" |
| 2                          | 7330439,24 | 5460045,03 | 66°9'39.600" | 57°21'43.594" |
| 3                          | 7330437,37 | 5460046,18 | 66°9'39.539" | 57°21'43.682" |
| 4                          | 7330434,07 | 5460040,92 | 66°9'39.436" | 57°21'43.257" |
| 5                          | 7330434,93 | 5460040,39 | 66°9'39.464" | 57°21'43.216" |
| 1                          | 7330436,33 | 5460040,39 | 66°9'39.509" | 57°21'43.218" |
| Земельный( лесной участок) |            | :3У27      |              |               |
| Площадь полигона,(кв.м):   |            | 31         |              |               |
| № точки                    | Х (север)  | У (восток) | Широта       | Долгота       |
| 1                          | 7330402,82 | 5460005,38 | 66°9'38.452" | 57°21'40.369" |
| 2                          | 7330410,98 | 5460007,49 | 66°9'38.714" | 57°21'40.551" |
| 3                          | 7330409,67 | 5460013,19 | 66°9'38.667" | 57°21'41.004" |
| 4                          | 7330407,06 | 5460013,22 | 66°9'38.583" | 57°21'41.001" |
| 5                          | 7330406,54 | 5460009,50 | 66°9'38.569" | 57°21'40.704" |
| 6                          | 7330404,14 | 5460007,38 | 66°9'38.493" | 57°21'40.530" |
| 7                          | 7330402,69 | 5460007,17 | 66°9'38.446" | 57°21'40.511" |
| 1                          | 7330402,82 | 5460005,38 | 66°9'38.452" | 57°21'40.369" |
| Земельный( лесной участок) |            | :3У28      |              |               |
| Площадь полигона,(кв.м):   |            | 83         |              |               |
| № точки                    | Х (север)  | У (восток) | Широта       | Долгота       |
| 1                          | 7330371,53 | 5459996,05 | 66°9'37.448" | 57°21'39.572" |
| 2                          | 7330376,15 | 5459996,00 | 66°9'37.597" | 57°21'39.576" |
| 3                          | 7330374,26 | 5460010,76 | 66°9'37.526" | 57°21'40.749" |
| 4                          | 7330377,46 | 5460011,16 | 66°9'37.629" | 57°21'40.787" |
| 5                          | 7330377,04 | 5460013,56 | 66°9'37.614" | 57°21'40.978" |
| 6                          | 7330371,15 | 5460013,60 | 66°9'37.424" | 57°21'40.971" |
| 7                          | 7330371,55 | 5460007,68 | 66°9'37.441" | 57°21'40.500" |
| 8                          | 7330369,36 | 5460007,59 | 66°9'37.370" | 57°21'40.488" |
| 9                          | 7330368,95 | 5460013,62 | 66°9'37.353" | 57°21'40.969" |
| 10                         | 7330367,84 | 5460013,64 | 66°9'37.317" | 57°21'40.969" |
| 11                         | 7330369,29 | 5460002,31 | 66°9'37.372" | 57°21'40.067" |

|              |  |
|--------------|--|
| Взам. инв. № |  |
| Подп. и дата |  |
| Инв. № подл. |  |

|     |        |      |       |       |      |
|-----|--------|------|-------|-------|------|
|     |        |      |       |       |      |
| Изм | Кол.уч | Лист | № док | Подп. | Дата |

6686-ПМТ

Лист

|                            |            |            |              |               |
|----------------------------|------------|------------|--------------|---------------|
| 12                         | 7330374,29 | 5460002,75 | 66°9'37.533" | 57°21'40.111" |
| 13                         | 7330374,81 | 5459997,26 | 66°9'37.553" | 57°21'39.674" |
| 14                         | 7330365,75 | 5459996,41 | 66°9'37.261" | 57°21'39.591" |
| 15                         | 7330365,47 | 5459999,86 | 66°9'37.250" | 57°21'39.866" |
| 16                         | 7330364,52 | 5459999,73 | 66°9'37.219" | 57°21'39.853" |
| 17                         | 7330365,13 | 5459995,27 | 66°9'37.242" | 57°21'39.499" |
| 1                          | 7330371,53 | 5459996,05 | 66°9'37.448" | 57°21'39.572" |
| Земельный( лесной участок) |            | :ЗУ29      |              |               |
| Площадь полигона,(кв.м):   |            | 13         |              |               |
| № точки                    | X (север)  | Y (восток) | Широта       | Долгота       |
| 1                          | 7329920,96 | 5460644,72 | 66°9'22.460" | 57°22'30.544" |
| 2                          | 7329920,72 | 5460644,03 | 66°9'22.452" | 57°22'30.488" |
| 3                          | 7329903,79 | 5460649,83 | 66°9'21.902" | 57°22'30.922" |
| 4                          | 7329904,03 | 5460650,50 | 66°9'21.909" | 57°22'30.976" |
| 1                          | 7329920,96 | 5460644,72 | 66°9'22.460" | 57°22'30.544" |
| Земельный( лесной участок) |            | :ЗУ30      |              |               |
| Площадь полигона,(кв.м):   |            | 34         |              |               |
| № точки                    | X (север)  | Y (восток) | Широта       | Долгота       |
| 1                          | 7329871,53 | 5460652,36 | 66°9'20.859" | 57°22'31.069" |
| 2                          | 7329864,48 | 5460652,57 | 66°9'20.631" | 57°22'31.074" |
| 3                          | 7329868,20 | 5460642,75 | 66°9'20.758" | 57°22'30.297" |
| 1                          | 7329871,53 | 5460652,36 | 66°9'20.859" | 57°22'31.069" |
| Земельный( лесной участок) |            | :ЗУ31      |              |               |
| Площадь полигона,(кв.м):   |            | 342        |              |               |
| № точки                    | X (север)  | Y (восток) | Широта       | Долгота       |
| 1                          | 7329844,02 | 5460653,19 | 66°9'19.971" | 57°22'31.088" |
| 2                          | 7329841,57 | 5460639,40 | 66°9'19.901" | 57°22'29.984" |
| 3                          | 7329864,96 | 5460633,43 | 66°9'20.660" | 57°22'29.548" |
| 4                          | 7329866,14 | 5460636,86 | 66°9'20.696" | 57°22'29.824" |
| 5                          | 7329860,14 | 5460652,70 | 66°9'20.491" | 57°22'31.077" |
| 1                          | 7329844,02 | 5460653,19 | 66°9'19.971" | 57°22'31.088" |
| Земельный( лесной участок) |            | :ЗУ32      |              |               |
| Площадь полигона,(кв.м):   |            | 24         |              |               |
| № точки                    | X (север)  | Y (восток) | Широта       | Долгота       |
| 1                          | 7329675,16 | 5460894,08 | 66°9'14.354" | 57°22'50.010" |
| 2                          | 7329670,11 | 5460900,27 | 66°9'14.186" | 57°22'50.495" |
| 3                          | 7329671,87 | 5460901,34 | 66°9'14.243" | 57°22'50.583" |
| 4                          | 7329678,36 | 5460896,68 | 66°9'14.455" | 57°22'50.222" |
| 1                          | 7329675,16 | 5460894,08 | 66°9'14.354" | 57°22'50.010" |
| Земельный( лесной участок) |            | :ЗУ33      |              |               |
| Площадь полигона,(кв.м):   |            | 267        |              |               |
| № точки                    | X (север)  | Y (восток) | Широта       | Долгота       |
| 1                          | 7329681,58 | 5460899,29 | 66°9'14.557" | 57°22'50.436" |
| 2                          | 7329672,06 | 5460906,15 | 66°9'14.245" | 57°22'50.967" |
| 3                          | 7329667,55 | 5460903,42 | 66°9'14.102" | 57°22'50.741" |

|              |  |
|--------------|--|
| Взам. инв. № |  |
| Подп. и дата |  |
| Инв. № подл. |  |

|                            |            |            |              |               |
|----------------------------|------------|------------|--------------|---------------|
| 4                          | 7329666,56 | 5460904,63 | 66°9'14.069" | 57°22'50.836" |
| 5                          | 7329714,55 | 5460926,03 | 66°9'15.603" | 57°22'52.625" |
| 1                          | 7329681,58 | 5460899,29 | 66°9'14.557" | 57°22'50.436" |
| Земельный( лесной участок) |            | :ЗУ34      |              |               |
| Площадь полигона,(кв.м):   |            | 1615       |              |               |
| № точки                    | Х (север)  | У (восток) | Широта       | Долгота       |
| 1                          | 7329405,59 | 5461242,05 | 66°9'5.411"  | 57°23'17.294" |
| 2                          | 7329440,54 | 5461271,77 | 66°9'6.518"  | 57°23'19.724" |
| 3                          | 7329430,35 | 5461327,49 | 66°9'6.150"  | 57°23'24.150" |
| 4                          | 7329435,51 | 5461328,53 | 66°9'6.316"  | 57°23'24.242" |
| 5                          | 7329448,05 | 5461266,23 | 66°9'6.764"  | 57°23'19.295" |
| 6                          | 7329447,55 | 5461264,88 | 66°9'6.749"  | 57°23'19.187" |
| 7                          | 7329441,48 | 5461255,74 | 66°9'6.560"  | 57°23'18.448" |
| 8                          | 7329443,42 | 5461253,53 | 66°9'6.624"  | 57°23'18.275" |
| 9                          | 7329441,53 | 5461248,37 | 66°9'6.567"  | 57°23'17.860" |
| 10                         | 7329445,00 | 5461244,20 | 66°9'6.681"  | 57°23'17.533" |
| 11                         | 7329438,69 | 5461234,76 | 66°9'6.484"  | 57°23'16.769" |
| 12                         | 7329435,30 | 5461229,70 | 66°9'6.379"  | 57°23'16.360" |
| 13                         | 7329433,73 | 5461227,36 | 66°9'6.329"  | 57°23'16.171" |
| 14                         | 7329423,07 | 5461230,25 | 66°9'5.983"  | 57°23'16.383" |
| 15                         | 7329416,77 | 5461219,43 | 66°9'5.788"  | 57°23'15.509" |
| 16                         | 7329370,71 | 5461207,24 | 66°9'4.310"  | 57°23'14.458" |
| 17                         | 7329365,57 | 5461210,50 | 66°9'4.141"  | 57°23'14.709" |
| 18                         | 7329409,88 | 5461218,61 | 66°9'5.566"  | 57°23'15.432" |
| 1                          | 7329405,59 | 5461242,05 | 66°9'5.411"  | 57°23'17.294" |
| Земельный( лесной участок) |            | :ЗУ35      |              |               |
| Площадь полигона,(кв.м):   |            | 1458       |              |               |
| № точки                    | Х (север)  | У (восток) | Широта       | Долгота       |
| 1                          | 7329282,44 | 5461148,85 | 66°9'1.501"  | 57°23'9.651"  |
| 2                          | 7329281,71 | 5461151,69 | 66°9'1.476"  | 57°23'9.875"  |
| 3                          | 7329274,26 | 5461193,79 | 66°9'1.206"  | 57°23'13.220" |
| 4                          | 7329356,89 | 5461208,91 | 66°9'3.862"  | 57°23'14.568" |
| 5                          | 7329362,82 | 5461205,15 | 66°9'4.057"  | 57°23'14.278" |
| 6                          | 7329295,11 | 5461187,28 | 66°9'1.884"  | 57°23'12.737" |
| 7                          | 7329303,98 | 5461153,60 | 66°9'2.193"  | 57°23'10.067" |
| 8                          | 7329290,94 | 5461148,79 | 66°9'1.776"  | 57°23'9.660"  |
| 1                          | 7329282,44 | 5461148,85 | 66°9'1.501"  | 57°23'9.651"  |
| Земельный( лесной участок) |            | :ЗУ36      |              |               |
| Площадь полигона,(кв.м):   |            | 595        |              |               |
| № точки                    | Х (север)  | У (восток) | Широта       | Долгота       |
| 1                          | 7328991,65 | 5460512,18 | 66°8'52.557" | 57°22'18.390" |
| 2                          | 7328969,90 | 5460525,09 | 66°8'51.847" | 57°22'19.382" |
| 3                          | 7328965,28 | 5460523,50 | 66°8'51.699" | 57°22'19.248" |
| 4                          | 7328961,66 | 5460513,31 | 66°8'51.589" | 57°22'18.429" |
| 5                          | 7328958,33 | 5460509,87 | 66°8'51.484" | 57°22'18.149" |
| 6                          | 7328967,16 | 5460501,06 | 66°8'51.775" | 57°22'17.461" |

|              |  |
|--------------|--|
| Взам. инв. № |  |
| Подп. и дата |  |
| Инв. № подл. |  |

|     |        |      |       |       |      |
|-----|--------|------|-------|-------|------|
| Изм | Кол.уч | Лист | № док | Подп. | Дата |
|-----|--------|------|-------|-------|------|

6686-ПМТ

Лист

|                            |            |            |              |               |
|----------------------------|------------|------------|--------------|---------------|
| 7                          | 7328969,79 | 5460503,68 | 66°8'51.858" | 57°22'17.675" |
| 8                          | 7328981,36 | 5460492,39 | 66°8'52.239" | 57°22'16.795" |
| 9                          | 7328983,75 | 5460494,81 | 66°8'52.314" | 57°22'16.991" |
| 10                         | 7328985,39 | 5460499,43 | 66°8'52.364" | 57°22'17.363" |
| 11                         | 7328992,53 | 5460507,49 | 66°8'52.589" | 57°22'18.017" |
| 1                          | 7328991,65 | 5460512,18 | 66°8'52.557" | 57°22'18.390" |
| Земельный( лесной участок) |            | :ЗУ37      |              |               |
| Площадь полигона,(кв.м):   |            | 59         |              |               |
| № точки                    | Х (север)  | У (восток) | Широта       | Долгота       |
| 1                          | 7329031,95 | 5460331,49 | 66°8'53.982" | 57°22'4.052"  |
| 2                          | 7329039,82 | 5460324,61 | 66°8'54.241" | 57°22'3.517"  |
| 3                          | 7329036,21 | 5460320,61 | 66°8'54.127" | 57°22'3.192"  |
| 4                          | 7329028,07 | 5460327,04 | 66°8'53.860" | 57°22'3.691"  |
| 1                          | 7329031,95 | 5460331,49 | 66°8'53.982" | 57°22'4.052"  |
| Земельный( лесной участок) |            | :ЗУ38      |              |               |
| Площадь полигона,(кв.м):   |            | 6          |              |               |
| № точки                    | Х (север)  | У (восток) | Широта       | Долгота       |
| 1                          | 7329017,49 | 5460312,49 | 66°8'53.529" | 57°22'2.513"  |
| 2                          | 7329016,41 | 5460311,92 | 66°8'53.494" | 57°22'2.466"  |
| 3                          | 7329009,62 | 5460318,72 | 66°8'53.271" | 57°22'2.996"  |
| 4                          | 7329014,03 | 5460315,23 | 66°8'53.415" | 57°22'2.725"  |
| 1                          | 7329017,49 | 5460312,49 | 66°8'53.529" | 57°22'2.513"  |
| Земельный( лесной участок) |            | :ЗУ39      |              |               |
| Площадь полигона,(кв.м):   |            | 73         |              |               |
| № точки                    | Х (север)  | У (восток) | Широта       | Долгота       |
| 1                          | 7328884,94 | 5460417,33 | 66°8'49.178" | 57°22'10.646" |
| 2                          | 7328876,33 | 5460424,14 | 66°8'48.896" | 57°22'11.174" |
| 3                          | 7328872,08 | 5460419,34 | 66°8'48.762" | 57°22'10.785" |
| 4                          | 7328880,33 | 5460412,14 | 66°8'49.033" | 57°22'10.225" |
| 1                          | 7328884,94 | 5460417,33 | 66°8'49.178" | 57°22'10.646" |
| Земельный( лесной участок) |            | :ЗУ40      |              |               |
| Площадь полигона,(кв.м):   |            | 60         |              |               |
| № точки                    | Х (север)  | У (восток) | Широта       | Долгота       |
| 1                          | 7328709,58 | 5460427,89 | 66°8'43.512" | 57°22'11.190" |
| 2                          | 7328717,43 | 5460422,15 | 66°8'43.769" | 57°22'10.746" |
| 3                          | 7328717,36 | 5460434,02 | 66°8'43.758" | 57°22'11.692" |
| 4                          | 7328715,21 | 5460435,92 | 66°8'43.688" | 57°22'11.839" |
| 1                          | 7328709,58 | 5460427,89 | 66°8'43.512" | 57°22'11.190" |
| Земельный( лесной участок) |            | :ЗУ41      |              |               |
| Площадь полигона,(кв.м):   |            | 1045       |              |               |
| № точки                    | Х (север)  | У (восток) | Широта       | Долгота       |
| 1                          | 7328665,52 | 5460478,86 | 66°8'42.054" | 57°22'15.178" |
| 2                          | 7328662,80 | 5460468,06 | 66°8'41.974" | 57°22'14.313" |
| 3                          | 7328662,51 | 5460452,03 | 66°8'41.976" | 57°22'13.034" |
| 4                          | 7328678,97 | 5460450,25 | 66°8'42.508" | 57°22'12.921" |

|              |  |
|--------------|--|
| Взам. инв. № |  |
| Подп. и дата |  |
| Инв. № подл. |  |

|     |        |      |       |       |      |
|-----|--------|------|-------|-------|------|
| Изм | Кол.уч | Лист | № док | Подп. | Дата |
|     |        |      |       |       |      |

6686-ПМТ

Лист



|                            |            |            |              |               |
|----------------------------|------------|------------|--------------|---------------|
| 5                          | 7328698,26 | 5460436,16 | 66°8'43.140" | 57°22'11.830" |
| 6                          | 7328704,92 | 5460445,03 | 66°8'43.349" | 57°22'12.548" |
| 7                          | 7328693,50 | 5460455,15 | 66°8'42.974" | 57°22'13.336" |
| 8                          | 7328701,08 | 5460463,74 | 66°8'43.212" | 57°22'14.033" |
| 9                          | 7328686,07 | 5460476,64 | 66°8'42.719" | 57°22'15.037" |
| 1                          | 7328665,52 | 5460478,86 | 66°8'42.054" | 57°22'15.178" |
| Земельный( лесной участок) |            | :ЗУ42      |              |               |
| Площадь полигона,(кв.м):   |            | 6347       |              |               |
| № точки                    | Х (север)  | У (восток) | Широта       | Долгота       |
| 1                          | 7328507,64 | 5460468,71 | 66°8'36.966" | 57°22'14.101" |
| 2                          | 7328565,36 | 5460462,49 | 66°8'38.833" | 57°22'13.703" |
| 3                          | 7328568,81 | 5460489,28 | 66°8'38.926" | 57°22'15.844" |
| 4                          | 7328519,86 | 5460494,55 | 66°8'37.342" | 57°22'16.181" |
| 5                          | 7328470,77 | 5460542,75 | 66°8'35.725" | 57°22'19.940" |
| 6                          | 7328495,81 | 5460568,26 | 66°8'36.515" | 57°22'22.016" |
| 7                          | 7328458,60 | 5460604,79 | 66°8'35.289" | 57°22'24.864" |
| 8                          | 7328431,48 | 5460629,98 | 66°8'34.396" | 57°22'26.826" |
| 9                          | 7328428,16 | 5460621,24 | 66°8'34.295" | 57°22'26.124" |
| 10                         | 7328435,13 | 5460615,28 | 66°8'34.524" | 57°22'25.661" |
| 11                         | 7328433,55 | 5460613,96 | 66°8'34.474" | 57°22'25.552" |
| 12                         | 7328423,25 | 5460601,66 | 66°8'34.150" | 57°22'24.555" |
| 13                         | 7328457,63 | 5460567,91 | 66°8'35.283" | 57°22'21.923" |
| 14                         | 7328432,58 | 5460542,40 | 66°8'34.492" | 57°22'19.847" |
| 15                         | 7328477,53 | 5460498,27 | 66°8'35.974" | 57°22'16.406" |
| 16                         | 7328486,42 | 5460507,41 | 66°8'36.254" | 57°22'17.149" |
| 17                         | 7328487,16 | 5460509,70 | 66°8'36.276" | 57°22'17.333" |
| 18                         | 7328484,25 | 5460515,76 | 66°8'36.178" | 57°22'17.811" |
| 19                         | 7328503,33 | 5460505,50 | 66°8'36.801" | 57°22'17.026" |
| 20                         | 7328498,03 | 5460506,07 | 66°8'36.630" | 57°22'17.062" |
| 21                         | 7328494,95 | 5460504,94 | 66°8'36.531" | 57°22'16.967" |
| 22                         | 7328483,13 | 5460492,78 | 66°8'36.158" | 57°22'15.977" |
| 1                          | 7328507,64 | 5460468,71 | 66°8'36.966" | 57°22'14.101" |
| Земельный( лесной участок) |            | :ЗУ43      |              |               |
| Площадь полигона,(кв.м):   |            | 111        |              |               |
| № точки                    | Х (север)  | У (восток) | Широта       | Долгота       |
| 1                          | 7328431,07 | 5460630,81 | 66°8'34.383" | 57°22'26.891" |
| 2                          | 7328424,98 | 5460643,82 | 66°8'34.177" | 57°22'27.918" |
| 3                          | 7328422,29 | 5460657,99 | 66°8'34.080" | 57°22'29.043" |
| 4                          | 7328429,92 | 5460653,70 | 66°8'34.330" | 57°22'28.714" |
| 1                          | 7328431,07 | 5460630,81 | 66°8'34.383" | 57°22'26.891" |
| Земельный( лесной участок) |            | :ЗУ44      |              |               |
| Площадь полигона,(кв.м):   |            | 151        |              |               |
| № точки                    | Х (север)  | У (восток) | Широта       | Долгота       |
| 1                          | 7328393,17 | 5460653,02 | 66°8'33.144" | 57°22'28.597" |
| 2                          | 7328406,16 | 5460656,63 | 66°8'33.561" | 57°22'28.907" |
| 3                          | 7328409,95 | 5460636,80 | 66°8'33.697" | 57°22'27.333" |

|              |  |
|--------------|--|
| Взам. инв. № |  |
| Подп. и дата |  |
| Инв. № подл. |  |

|     |        |      |       |       |      |
|-----|--------|------|-------|-------|------|
| Изм | Кол.уч | Лист | № док | Подп. | Дата |
|-----|--------|------|-------|-------|------|

6686-ПМТ

Лист

|                            |            |            |              |               |
|----------------------------|------------|------------|--------------|---------------|
| 4                          | 7328393,87 | 5460650,52 | 66°8'33.168" | 57°22'28.399" |
| 1                          | 7328393,17 | 5460653,02 | 66°8'33.144" | 57°22'28.597" |
| Земельный( лесной участок) |            | :ЗУ45      |              |               |
| Площадь полигона,(кв.м):   |            | 86         |              |               |
| № точки                    | X (север)  | Y (восток) | Широта       | Долгота       |
| 1                          | 7328231,40 | 5460755,32 | 66°8'27.852" | 57°22'36.475" |
| 2                          | 7328237,62 | 5460755,73 | 66°8'28.053" | 57°22'36.518" |
| 3                          | 7328238,26 | 5460756,58 | 66°8'28.072" | 57°22'36.587" |
| 4                          | 7328220,80 | 5460770,56 | 66°8'27.499" | 57°22'37.672" |
| 5                          | 7328220,01 | 5460769,33 | 66°8'27.475" | 57°22'37.572" |
| 6                          | 7328224,74 | 5460764,51 | 66°8'27.631" | 57°22'37.196" |
| 7                          | 7328226,38 | 5460756,82 | 66°8'27.689" | 57°22'36.586" |
| 1                          | 7328231,40 | 5460755,32 | 66°8'27.852" | 57°22'36.475" |
| Земельный( лесной участок) |            | :ЗУ46      |              |               |
| Площадь полигона,(кв.м):   |            | 316        |              |               |
| № точки                    | X (север)  | Y (восток) | Широта       | Долгота       |
| 1                          | 7328445,50 | 5461859,67 | 66°8'33.991" | 57°24'4.870"  |
| 2                          | 7328453,02 | 5461898,43 | 66°8'34.206" | 57°24'7.973"  |
| 3                          | 7328447,12 | 5461899,50 | 66°8'34.015" | 57°24'8.048"  |
| 4                          | 7328438,46 | 5461854,87 | 66°8'33.767" | 57°24'4.475"  |
| 5                          | 7328451,52 | 5461852,45 | 66°8'34.190" | 57°24'4.305"  |
| 6                          | 7328452,31 | 5461858,41 | 66°8'34.211" | 57°24'4.781"  |
| 1                          | 7328445,50 | 5461859,67 | 66°8'33.991" | 57°24'4.870"  |
| Земельный( лесной участок) |            | :ЗУ47      |              |               |
| Площадь полигона,(кв.м):   |            | 50         |              |               |
| № точки                    | X (север)  | Y (восток) | Широта       | Долгота       |
| 1                          | 7328465,53 | 5461860,62 | 66°8'33.991" | 57°24'4.870"  |
| 2                          | 7328465,91 | 5461863,76 | 66°8'34.206" | 57°24'7.973"  |
| 3                          | 7328454,96 | 5461865,09 | 66°8'34.015" | 57°24'8.048"  |
| 4                          | 7328454,35 | 5461860,49 | 66°8'33.767" | 57°24'4.475"  |
| 5                          | 7328462,54 | 5461859,40 | 66°8'34.190" | 57°24'4.305"  |
| 1                          | 7328465,53 | 5461860,62 | 66°8'34.211" | 57°24'4.781"  |
| Земельный( лесной участок) |            | :ЗУ48      | 66°8'33.991" | 57°24'4.870"  |
| Площадь полигона,(кв.м):   |            | 804        |              |               |
| № точки                    | X (север)  | Y (восток) | Широта       | Долгота       |
| 1                          | 7328490,49 | 5461891,35 | 66°8'35.421" | 57°24'7.473"  |
| 2                          | 7328495,56 | 5461919,98 | 66°8'35.564" | 57°24'9.764"  |
| 3                          | 7328467,76 | 5461925,53 | 66°8'34.663" | 57°24'10.159" |
| 4                          | 7328465,03 | 5461923,63 | 66°8'34.576" | 57°24'10.002" |
| 5                          | 7328468,28 | 5461923,03 | 66°8'34.681" | 57°24'9.960"  |
| 6                          | 7328463,56 | 5461896,45 | 66°8'34.548" | 57°24'7.833"  |
| 1                          | 7328490,49 | 5461891,35 | 66°8'35.421" | 57°24'7.473"  |
| Земельный( лесной участок) |            | :ЗУ48.1    |              |               |
| Площадь полигона,(кв.м):   |            | 1          |              |               |
| № точки                    | X (север)  | Y (восток) | Широта       | Долгота       |

|              |  |
|--------------|--|
| Взам. инв. № |  |
| Подп. и дата |  |
| Инв. № подл. |  |

|     |        |      |       |       |      |
|-----|--------|------|-------|-------|------|
| Изм | Кол.уч | Лист | № док | Подп. | Дата |
|     |        |      |       |       |      |

6686-ПМТ

Лист

|                            |            |            |              |               |
|----------------------------|------------|------------|--------------|---------------|
| 1                          | 7328475,46 | 5461903,94 | 66°8'34.927" | 57°24'8.451"  |
| 2                          | 7328475,65 | 5461904,92 | 66°8'34.932" | 57°24'8.529"  |
| 3                          | 7328474,67 | 5461905,11 | 66°8'34.900" | 57°24'8.543"  |
| 4                          | 7328474,48 | 5461904,13 | 66°8'34.895" | 57°24'8.464"  |
| 1                          | 7328475,46 | 5461903,94 | 66°8'34.927" | 57°24'8.451"  |
| Земельный( лесной участок) |            | :ЗУ48.2    |              |               |
| Площадь полигона,(кв.м):   |            | 1          |              |               |
| № точки                    | X (север)  | Y (восток) | Широта       | Долгота       |
| 1                          | 7328476,68 | 5461910,09 | 66°8'34.961" | 57°24'8.943"  |
| 2                          | 7328476,48 | 5461909,10 | 66°8'34.956" | 57°24'8.864"  |
| 3                          | 7328475,50 | 5461909,30 | 66°8'34.924" | 57°24'8.878"  |
| 4                          | 7328475,69 | 5461910,28 | 66°8'34.930" | 57°24'8.956"  |
| 1                          | 7328476,68 | 5461910,09 | 66°8'34.961" | 57°24'8.943"  |
| Земельный( лесной участок) |            | :ЗУ49      |              |               |
| Площадь полигона,(кв.м):   |            | 221        |              |               |
| № точки                    | X (север)  | Y (восток) | Широта       | Долгота       |
| 1                          | 7328768,24 | 5463255,34 | 66°8'43.412" | 57°25'56.692" |
| 2                          | 7328768,24 | 5463255,34 | 66°8'43.412" | 57°25'56.692" |
| 3                          | 7328762,25 | 5463253,94 | 66°8'43.220" | 57°25'56.570" |
| 4                          | 7328765,67 | 5463239,33 | 66°8'43.341" | 57°25'55.411" |
| 5                          | 7328749,79 | 5463235,67 | 66°8'42.831" | 57°25'55.091" |
| 6                          | 7328750,91 | 5463230,67 | 66°8'42.871" | 57°25'54.695" |
| 7                          | 7328772,97 | 5463234,42 | 66°8'43.580" | 57°25'55.033" |
| 1                          | 7328768,24 | 5463255,34 | 66°8'43.412" | 57°25'56.692" |
| Земельный( лесной участок) |            | :ЗУ50      |              |               |
| Площадь полигона,(кв.м):   |            | 107        |              |               |
| № точки                    | X (север)  | Y (восток) | Широта       | Долгота       |
| 1                          | 7328743,66 | 5463271,16 | 66°8'42.608" | 57°25'57.909" |
| 2                          | 7328763,09 | 5463274,45 | 66°8'43.232" | 57°25'58.206" |
| 3                          | 7328764,38 | 5463269,92 | 66°8'43.277" | 57°25'57.847" |
| 4                          | 7328744,64 | 5463265,27 | 66°8'42.643" | 57°25'57.441" |
| 1                          | 7328743,66 | 5463271,16 | 66°8'42.608" | 57°25'57.909" |
| Земельный( лесной участок) |            | :ЗУ51      |              |               |
| Площадь полигона,(кв.м):   |            | 33         |              |               |
| № точки                    | X (север)  | Y (восток) | Широта       | Долгота       |
| 1                          | 7328760,93 | 5463367,20 | 66°8'43.096" | 57°26'5.596"  |
| 2                          | 7328760,06 | 5463372,34 | 66°8'43.064" | 57°26'6.004"  |
| 3                          | 7328758,12 | 5463371,54 | 66°8'43.002" | 57°26'5.937"  |
| 4                          | 7328752,05 | 5463371,67 | 66°8'42.806" | 57°26'5.937"  |
| 5                          | 7328752,65 | 5463368,13 | 66°8'42.828" | 57°26'5.656"  |
| 1                          | 7328760,93 | 5463367,20 | 66°8'43.096" | 57°26'5.596"  |
| Земельный( лесной участок) |            | :ЗУ52      |              |               |
| Площадь полигона,(кв.м):   |            | 26         |              |               |
| № точки                    | X (север)  | Y (восток) | Широта       | Долгота       |
| 1                          | 7328757,52 | 5463378,54 | 66°8'42.978" | 57°26'6.494"  |

|              |  |
|--------------|--|
| Взам. инв. № |  |
| Подп. и дата |  |
| Инв. № подл. |  |

|     |        |      |       |       |      |
|-----|--------|------|-------|-------|------|
| Изм | Кол.уч | Лист | № док | Подп. | Дата |
|-----|--------|------|-------|-------|------|

6686-ПМТ

Лист

|                            |            |            |               |               |
|----------------------------|------------|------------|---------------|---------------|
| 2                          | 7328750,97 | 5463378,04 | 66°8'42.766"  | 57°26'6.443"  |
| 3                          | 7328751,54 | 5463374,68 | 66°8'42.787"  | 57°26'6.176"  |
| 4                          | 7328757,93 | 5463374,56 | 66°8'42.994"  | 57°26'6.178"  |
| 5                          | 7328759,00 | 5463375,00 | 66°8'43.028"  | 57°26'6.215"  |
| 1                          | 7328757,52 | 5463378,54 | 66°8'42.978"  | 57°26'6.494"  |
| Земельный( лесной участок) |            | :ЗУ53      |               |               |
| Площадь полигона,(кв.м):   |            | 42         |               |               |
| № точки                    | X (север)  | Y (восток) | Широта        | Долгота       |
| 1                          | 7328748,93 | 5463398,75 | 66°8'42.686"  | 57°26'8.090"  |
| 2                          | 7328740,68 | 5463397,84 | 66°8'42.420"  | 57°26'8.003"  |
| 3                          | 7328743,40 | 5463392,91 | 66°8'42.511"  | 57°26'7.614"  |
| 4                          | 7328751,05 | 5463393,75 | 66°8'42.758"  | 57°26'7.695"  |
| 1                          | 7328748,93 | 5463398,75 | 66°8'42.686"  | 57°26'8.090"  |
| Земельный( лесной участок) |            | :ЗУ54      |               |               |
| Площадь полигона,(кв.м):   |            | 1487       |               |               |
| № точки                    | X (север)  | Y (восток) | Широта        | Долгота       |
| 1                          | 7334928,92 | 5455842,94 | 66°12'7.288"  | 57°16'15.464" |
| 2                          | 7334928,92 | 5455842,94 | 66°12'7.288"  | 57°16'15.464" |
| 3                          | 7334928,91 | 5455855,71 | 66°12'7.279"  | 57°16'16.483" |
| 4                          | 7334922,56 | 5455855,71 | 66°12'7.074"  | 57°16'16.473" |
| 5                          | 7334922,82 | 5455860,20 | 66°12'7.080"  | 57°16'16.833" |
| 6                          | 7334943,41 | 5455860,22 | 66°12'7.744"  | 57°16'16.867" |
| 7                          | 7334943,40 | 5455869,26 | 66°12'7.738"  | 57°16'17.589" |
| 8                          | 7334943,38 | 5455880,40 | 66°12'7.730"  | 57°16'18.479" |
| 9                          | 7334943,37 | 5455885,24 | 66°12'7.727"  | 57°16'18.866" |
| 10                         | 7335129,68 | 5455838,60 | 66°12'13.770" | 57°16'15.434" |
| 11                         | 7335162,72 | 5455830,23 | 66°12'14.842" | 57°16'14.817" |
| 12                         | 7335152,21 | 5455824,00 | 66°12'14.507" | 57°16'14.302" |
| 13                         | 7335134,44 | 5455828,38 | 66°12'13.930" | 57°16'14.625" |
| 14                         | 7335130,92 | 5455833,64 | 66°12'13.813" | 57°16'15.039" |
| 15                         | 7334975,18 | 5455872,68 | 66°12'8.762"  | 57°16'17.912" |
| 16                         | 7334947,89 | 5455872,63 | 66°12'7.881"  | 57°16'17.866" |
| 17                         | 7334947,92 | 5455855,71 | 66°12'7.893"  | 57°16'16.514" |
| 18                         | 7334946,93 | 5455855,71 | 66°12'7.861"  | 57°16'16.512" |
| 19                         | 7334946,96 | 5455840,92 | 66°12'7.871"  | 57°16'15.330" |
| 1                          | 7334928,92 | 5455842,94 | 66°12'7.288"  | 57°16'15.464" |
| Земельный( лесной участок) |            | :ЗУ54.1    |               |               |
| Площадь полигона,(кв.м):   |            | 117        |               |               |
| № точки                    | X (север)  | Y (восток) | Широта        | Долгота       |
| 1                          | 7335162,72 | 5455830,23 | 66°12'14.842" | 57°16'14.817" |
| 2                          | 7335129,68 | 5455838,60 | 66°12'13.770" | 57°16'15.434" |
| 3                          | 7335129,57 | 5455838,17 | 66°12'13.767" | 57°16'15.399" |
| 4                          | 7335134,47 | 5455836,98 | 66°12'13.926" | 57°16'15.312" |
| 5                          | 7335133,91 | 5455834,77 | 66°12'13.909" | 57°16'15.134" |
| 6                          | 7335145,09 | 5455831,95 | 66°12'14.272" | 57°16'14.926" |
| 7                          | 7335144,44 | 5455828,87 | 66°12'14.253" | 57°16'14.679" |

|              |  |
|--------------|--|
| Взам. инв. № |  |
| Подп. и дата |  |
| Инв. № подл. |  |

|     |        |      |       |       |      |
|-----|--------|------|-------|-------|------|
| Изм | Кол.уч | Лист | № док | Подп. | Дата |
|-----|--------|------|-------|-------|------|

6686-ПМТ

Лист

|                            |            |            |               |               |
|----------------------------|------------|------------|---------------|---------------|
| 8                          | 7335155,78 | 5455826,11 | 66°12'14.621" | 57°16'14.477" |
| 1                          | 7335162,72 | 5455830,23 | 66°12'14.842" | 57°16'14.817" |
| Земельный( лесной участок) |            | :ЗУ54.2    |               |               |
| Площадь полигона,(кв.м):   |            | 9          |               |               |
| № точки                    | Х (север)  | У (восток) | Широта        | Долгота       |
| 1                          | 7334978,69 | 5455871,81 | 66°12'8.876"  | 57°16'17.849" |
| 2                          | 7334979,15 | 5455876,29 | 66°12'8.888"  | 57°16'18.207" |
| 3                          | 7334981,11 | 5455875,80 | 66°12'8.951"  | 57°16'18.171" |
| 4                          | 7334980,68 | 5455871,61 | 66°12'8.940"  | 57°16'17.836" |
| 1                          | 7334978,69 | 5455871,81 | 66°12'8.876"  | 57°16'17.849" |
| Земельный( лесной участок) |            | :ЗУ54.3    |               |               |
| Площадь полигона,(кв.м):   |            | 25         |               |               |
| № точки                    | Х (север)  | У (восток) | Широта        | Долгота       |
| 1                          | 7334947,01 | 5455873,57 | 66°12'7.852"  | 57°16'17.939" |
| 2                          | 7334947,31 | 5455879,22 | 66°12'7.858"  | 57°16'18.391" |
| 3                          | 7334945,97 | 5455880,71 | 66°12'7.814"  | 57°16'18.508" |
| 4                          | 7334943,38 | 5455878,38 | 66°12'7.732"  | 57°16'18.318" |
| 5                          | 7334943,39 | 5455874,61 | 66°12'7.734"  | 57°16'18.017" |
| 6                          | 7334945,52 | 5455872,24 | 66°12'7.805"  | 57°16'17.830" |
| 1                          | 7334947,01 | 5455873,57 | 66°12'7.852"  | 57°16'17.939" |
| Земельный( лесной участок) |            | :ЗУ54.4    |               |               |
| Площадь полигона,(кв.м):   |            | 4          |               |               |
| № точки                    | Х (север)  | У (восток) | Широта        | Долгота       |
| 1                          | 7334933,92 | 5455844,92 | 66°12'7.448"  | 57°16'15.630" |
| 2                          | 7334931,92 | 5455844,92 | 66°12'7.383"  | 57°16'15.626" |
| 3                          | 7334931,92 | 5455842,92 | 66°12'7.384"  | 57°16'15.467" |
| 4                          | 7334933,92 | 5455842,92 | 66°12'7.449"  | 57°16'15.470" |
| 1                          | 7334933,92 | 5455844,92 | 66°12'7.448"  | 57°16'15.630" |
| Земельный( лесной участок) |            | :ЗУ55      |               |               |
| Площадь полигона,(кв.м):   |            | 917        |               |               |
| № точки                    | Х (север)  | У (восток) | Широта        | Долгота       |
| 1                          | 7334886,69 | 5455732,77 | 66°12'5.995"  | 57°16'6.594"  |
| 2                          | 7334886,69 | 5455758,64 | 66°12'5.978"  | 57°16'8.661"  |
| 3                          | 7334910,23 | 5455783,25 | 66°12'6.722"  | 57°16'10.664" |
| 4                          | 7334934,97 | 5455783,26 | 66°12'7.521"  | 57°16'10.704" |
| 1                          | 7334886,69 | 5455732,77 | 66°12'5.995"  | 57°16'6.594"  |
| Земельный( лесной участок) |            | :ЗУ55.1    |               |               |
| Площадь полигона,(кв.м):   |            | 4          |               |               |
| № точки                    | Х (север)  | У (восток) | Широта        | Долгота       |
| 1                          | 7334916,42 | 5455768,24 | 66°12'6.932"  | 57°16'9.475"  |
| 2                          | 7334915,07 | 5455769,72 | 66°12'6.887"  | 57°16'9.591"  |
| 3                          | 7334913,59 | 5455768,37 | 66°12'6.841"  | 57°16'9.481"  |
| 4                          | 7334914,94 | 5455766,89 | 66°12'6.885"  | 57°16'9.365"  |
| 1                          | 7334916,42 | 5455768,24 | 66°12'6.932"  | 57°16'9.475"  |

|              |              |
|--------------|--------------|
| Инд. № подл. | Взам. инв. № |
|              | Подп. и дата |

|     |        |      |       |       |      |
|-----|--------|------|-------|-------|------|
| Изм | Кол.уч | Лист | № док | Подп. | Дата |
|-----|--------|------|-------|-------|------|

6686-ПМТ

Лист

|                            |            |            |              |               |
|----------------------------|------------|------------|--------------|---------------|
| Земельный( лесной участок) |            | :ЗУ55.2    |              |               |
| Площадь полигона,(кв.м):   |            | 4          |              |               |
| № точки                    | Х (север)  | У (восток) | Широта       | Долгота       |
| 1                          | 7334908,03 | 5455773,62 | 66°12'6.658" | 57°16'9.892"  |
| 2                          | 7334906,68 | 5455775,10 | 66°12'6.613" | 57°16'10.008" |
| 3                          | 7334905,21 | 5455773,75 | 66°12'6.566" | 57°16'9.898"  |
| 4                          | 7334906,55 | 5455772,27 | 66°12'6.611" | 57°16'9.782"  |
| 1                          | 7334908,03 | 5455773,62 | 66°12'6.658" | 57°16'9.892"  |
| Земельный( лесной участок) |            | :ЗУ55.3    |              |               |
| Площадь полигона,(кв.м):   |            | 4          |              |               |
| № точки                    | Х (север)  | У (восток) | Широта       | Долгота       |
| 1                          | 7334888,82 | 5455740,37 | 66°12'6.059" | 57°16'7.205"  |
| 2                          | 7334886,82 | 5455740,37 | 66°12'5.994" | 57°16'7.201"  |
| 3                          | 7334886,83 | 5455738,37 | 66°12'5.996" | 57°16'7.042"  |
| 4                          | 7334888,83 | 5455738,37 | 66°12'6.060" | 57°16'7.045"  |
| 1                          | 7334888,82 | 5455740,37 | 66°12'6.059" | 57°16'7.205"  |
| Земельный( лесной участок) |            | :ЗУ56      |              |               |
| Площадь полигона,(кв.м):   |            | 3521       |              |               |
| № точки                    | Х (север)  | У (восток) | Широта       | Долгота       |
| 1                          | 7334835,22 | 5455611,83 | 66°12'4.410" | 57°15'56.850" |
| 2                          | 7334835,22 | 5455674,50 | 66°12'4.370" | 57°16'1.858"  |
| 3                          | 7334837,01 | 5455680,83 | 66°12'4.424" | 57°16'2.366"  |
| 4                          | 7334861,54 | 5455706,48 | 66°12'5.200" | 57°16'4.454"  |
| 5                          | 7334861,54 | 5455707,52 | 66°12'5.199" | 57°16'4.537"  |
| 6                          | 7334837,78 | 5455707,50 | 66°12'4.432" | 57°16'4.498"  |
| 7                          | 7334817,22 | 5455685,99 | 66°12'3.782" | 57°16'2.747"  |
| 8                          | 7334817,22 | 5455629,77 | 66°12'3.818" | 57°15'58.255" |
| 9                          | 7334742,93 | 5455629,55 | 66°12'1.421" | 57°15'58.120" |
| 10                         | 7334742,90 | 5455637,67 | 66°12'1.414" | 57°15'58.769" |
| 11                         | 7334724,91 | 5455637,61 | 66°12'0.834" | 57°15'58.736" |
| 12                         | 7334725,00 | 5455611,49 | 66°12'0.853" | 57°15'56.650" |
| 1                          | 7334835,22 | 5455611,83 | 66°12'4.410" | 57°15'56.850" |
| Земельный( лесной участок) |            | :ЗУ56.1    |              |               |
| Площадь полигона,(кв.м):   |            | 4          |              |               |
| № точки                    | Х (север)  | У (восток) | Широта       | Долгота       |
| 1                          | 7334832,22 | 5455647,19 | 66.201191944 | 57.266575069  |
| 2                          | 7334832,22 | 5455649,19 | 66.201191591 | 57.266619457  |
| 3                          | 7334830,22 | 5455649,19 | 66.201173660 | 57.266618583  |
| 4                          | 7334830,22 | 5455647,19 | 66.201174013 | 57.266574195  |
| 1                          | 7334832,22 | 5455647,19 | 66.201191944 | 57.266575069  |
| Земельный( лесной участок) |            | :ЗУ56.2    |              |               |
| Площадь полигона,(кв.м):   |            | 4          |              |               |
| № точки                    | Х (север)  | У (восток) | Широта       | Долгота       |
| 1                          | 7334781,10 | 5455614,66 | 66°12'2.662" | 57°15'56.991" |
| 2                          | 7334781,10 | 5455616,66 | 66°12'2.661" | 57°15'57.151" |

|              |              |              |
|--------------|--------------|--------------|
| Инв. № подл. | Подп. и дата | Взам. инв. № |
|              |              |              |

|     |        |      |       |       |      |          |      |
|-----|--------|------|-------|-------|------|----------|------|
| Изм | Кол.уч | Лист | № док | Подп. | Дата | 6686-ПМТ | Лист |
|     |        |      |       |       |      |          |      |

|                            |            |            |              |               |
|----------------------------|------------|------------|--------------|---------------|
| 3                          | 7334779,10 | 5455616,66 | 66°12'2.596" | 57°15'57.148" |
| 4                          | 7334779,10 | 5455614,66 | 66°12'2.597" | 57°15'56.988" |
| 1                          | 7334781,10 | 5455614,66 | 66°12'2.662" | 57°15'56.991" |
| Земельный( лесной участок) |            | :3У56.3    |              |               |
| Площадь полигона,(кв.м):   |            | 4          |              |               |
| № точки                    | Х (север)  | У (восток) | Широта       | Долгота       |
| 1                          | 7334781,08 | 5455624,60 | 66°12'2.655" | 57°15'57.785" |
| 2                          | 7334781,08 | 5455626,60 | 66°12'2.654" | 57°15'57.945" |
| 3                          | 7334779,08 | 5455626,60 | 66°12'2.589" | 57°15'57.942" |
| 4                          | 7334779,08 | 5455624,60 | 66°12'2.590" | 57°15'57.782" |
| 1                          | 7334781,08 | 5455624,60 | 66°12'2.655" | 57°15'57.785" |
| Земельный( лесной участок) |            | :3У56.4    |              |               |
| Площадь полигона,(кв.м):   |            | 28         |              |               |
| № точки                    | Х (север)  | У (восток) | Широта       | Долгота       |
| 1                          | 7334829,98 | 5455679,87 | 66°12'4.198" | 57°16'2.278"  |
| 2                          | 7334835,75 | 5455678,23 | 66°12'4.385" | 57°16'2.156"  |
| 3                          | 7334836,30 | 5455680,16 | 66°12'4.402" | 57°16'2.311"  |
| 4                          | 7334833,54 | 5455685,10 | 66°12'4.310" | 57°16'2.701"  |
| 5                          | 7334831,62 | 5455685,64 | 66°12'4.247" | 57°16'2.742"  |
| 1                          | 7334829,98 | 5455679,87 | 66°12'4.198" | 57°16'2.278"  |
| Земельный( лесной участок) |            | :3У56.5    |              |               |
| Площадь полигона,(кв.м):   |            | 28         |              |               |
| № точки                    | Х (север)  | У (восток) | Широта       | Долгота       |
| 1                          | 7334819,96 | 5455683,73 | 66°12'3.872" | 57°16'2.571"  |
| 2                          | 7334825,69 | 5455681,95 | 66°12'4.058" | 57°16'2.437"  |
| 3                          | 7334826,29 | 5455683,86 | 66°12'4.076" | 57°16'2.591"  |
| 4                          | 7334823,66 | 5455688,87 | 66°12'3.988" | 57°16'2.987"  |
| 5                          | 7334821,75 | 5455689,46 | 66°12'3.926" | 57°16'3.031"  |
| 1                          | 7334819,96 | 5455683,73 | 66°12'3.872" | 57°16'2.571"  |
| Земельный( лесной участок) |            | :3У56.6    |              |               |
| Площадь полигона,(кв.м):   |            | 28         |              |               |
| № точки                    | Х (север)  | У (восток) | Широта       | Долгота       |
| 1                          | 7334831,36 | 5455614,41 | 66°12'4.284" | 57°15'57.050" |
| 2                          | 7334835,14 | 5455619,07 | 66°12'4.403" | 57°15'57.428" |
| 3                          | 7334833,59 | 5455620,33 | 66°12'4.352" | 57°15'57.526" |
| 4                          | 7334827,96 | 5455619,74 | 66°12'4.171" | 57°15'57.471" |
| 5                          | 7334826,70 | 5455618,19 | 66°12'4.132" | 57°15'57.345" |
| 1                          | 7334831,36 | 5455614,41 | 66°12'4.284" | 57°15'57.050" |
| Земельный( лесной участок) |            | :3У56.7    |              |               |
| Площадь полигона,(кв.м):   |            | 28         |              |               |
| № точки                    | Х (север)  | У (восток) | Широта       | Долгота       |
| 1                          | 7334821,31 | 5455624,31 | 66°12'3.954" | 57°15'57.825" |
| 2                          | 7334825,25 | 5455628,84 | 66°12'4.078" | 57°15'58.193" |
| 3                          | 7334823,75 | 5455630,15 | 66°12'4.028" | 57°15'58.296" |
| 4                          | 7334818,10 | 5455629,76 | 66°12'3.847" | 57°15'58.256" |

|              |  |
|--------------|--|
| Взам. инв. № |  |
| Подп. и дата |  |
| Инв. № подл. |  |

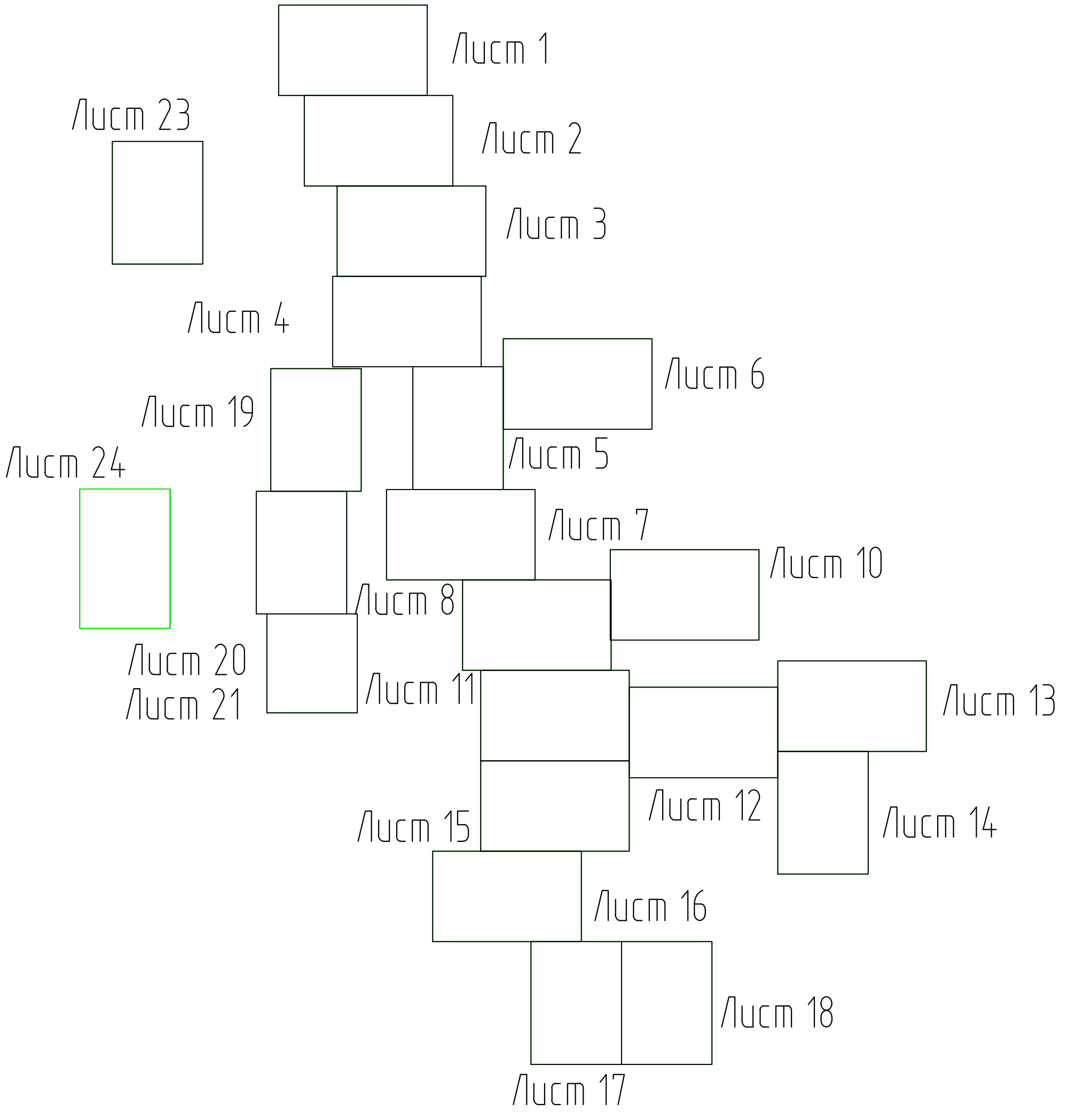
|     |        |      |       |       |      |
|-----|--------|------|-------|-------|------|
| Изм | Кол.уч | Лист | № док | Подп. | Дата |
|-----|--------|------|-------|-------|------|

6686-ПМТ

Лист



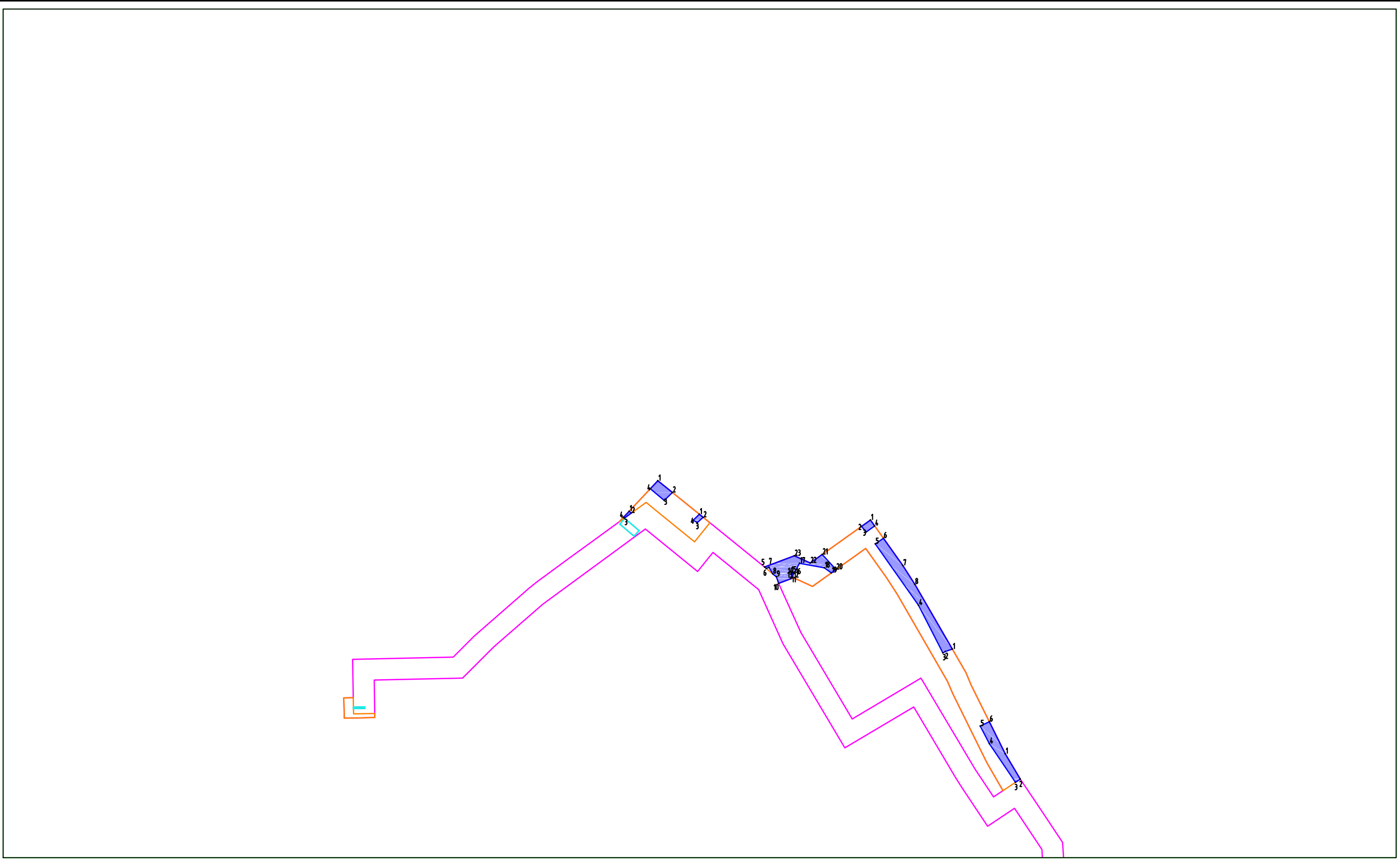




|                |     |
|----------------|-----|
| Согласовано    |     |
|                |     |
| Взам. инб. N   |     |
|                |     |
| Подпись и дата |     |
|                |     |
| Инб. N подл.   | ГИП |
|                |     |

| Изм.     | Кол.уч | Лист     | Идок | Подпись | Дата  | ППТ и ПМТ   |                 |      |        |
|----------|--------|----------|------|---------|-------|---|-----------------|------|--------|
| Разраб.  |        | Салихов  |      |         |       | Строительство водоводов утилизации стоков с ПГУ на Усинском месторождении ТПП "Лукойл-Усинскнефтегаз".  |                 |      |        |
|          |        |          |      |         |       | 1 этап. Низконапорный водовод от БКНС-15 до БКНС-6. Монтаж линий приёмного водовода и выкидного трубопровода внутри БКНС-6. Низконапорный водовод от УПРА до низконапорного водовода от БКНС-15 до БКНС-6 | Стадия          | Лист | Листов |
|          |        |          |      |         |       |   |                 | 3    | 17     |
|          |        |          |      |         |       | План трассы Масштаб 1:2000  | 000 "Центр-ПРО" |      |        |
| Н.контр. |        | Каримов  |      |         | 08.21 | ГИП   |                 |      |        |
|          |        | Мигранов |      |         | 08.21 |   |                 |      |        |

|                |
|----------------|
| Согласовано    |
| Взам. инв. N   |
| Подпись и дата |
| Инв. N подл.   |



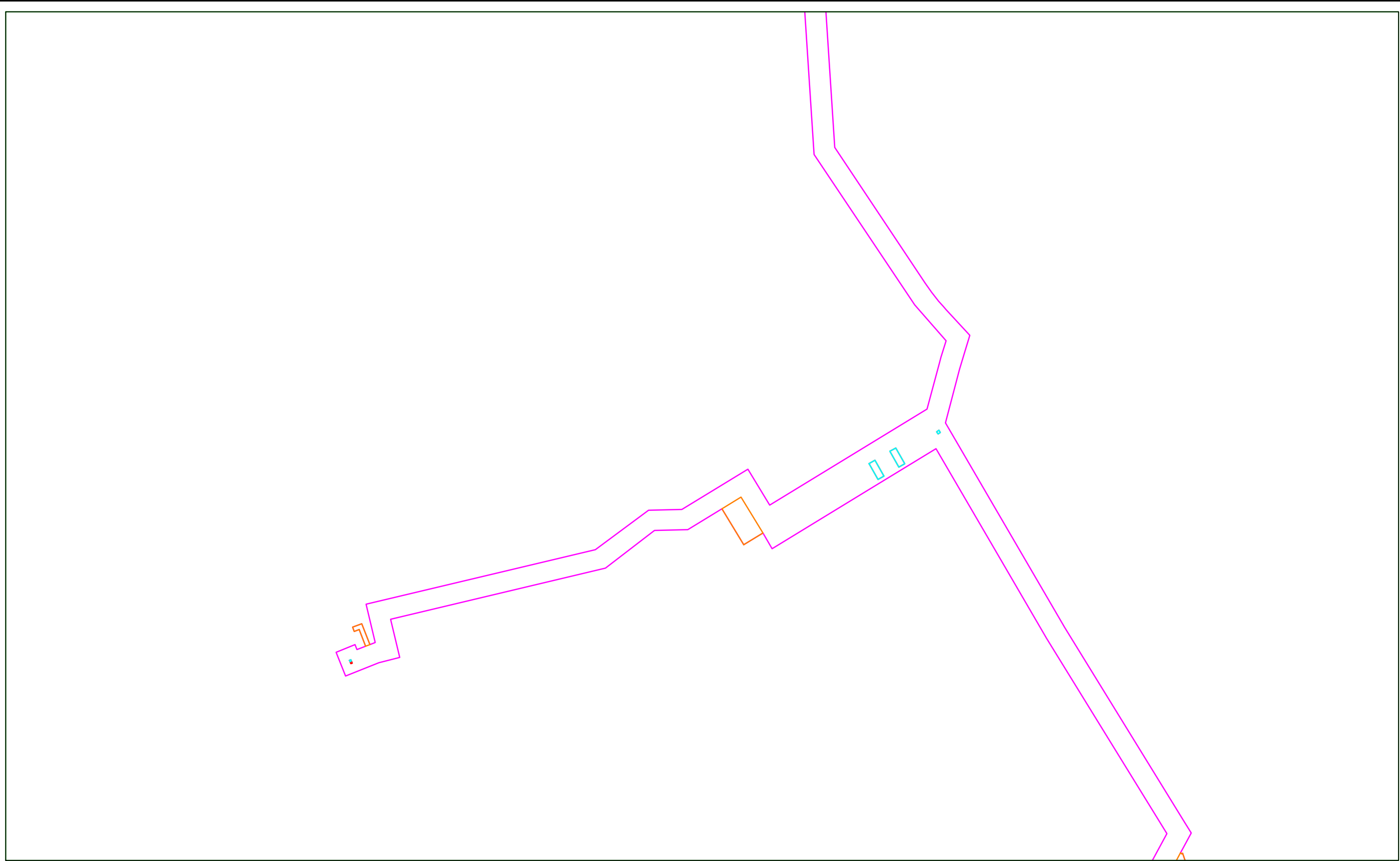
- Условные обозначения
- Граница зон планируемого размещения объектов измененная
  - Вновь отводимые ЗУ на период эксплуатации
  - Вновь отводимые ЗУ на период строительства
  - ЗУ на период эксплуатации на ранее отведенных землях
  - ЗУ на период строительства на ранее отведенных землях

2

ГИП

| Изм.     | Кол.уч | Лист     | Идок | Подпись  | Дата  |
|----------|--------|----------|------|----------|-------|
| Разраб.  |        | Салихов  |      | <i>С</i> | 08.21 |
| ГИП      |        | Каримов  |      |          | 08.21 |
| Н.контр. |        | Мигранов |      |          | 08.21 |

|   |        |      |
|---|--------|------|
| ППТУПМТ   |        |      |
| Строительство водоводов утилизации стоков с ПГУ на Усинском месторождении ТПП "Лукойл-Усинскнефтегаз".  |        |      |
| 1 этап. Низконапорный водовод от БКНС-15 до БКНС-6. Монтаж линий приёмного водовода и выкидного трубопровода внутри БКНС-6. Низконапорный водовод от УПРА до низконапорного водовода от БКНС-15 до БКНС-6 | Стадия | Лист |
|   |        | 3    |
|   | Листов | 17   |
| ООО "Центр-ПРО"   |        |      |
| План трассы<br>Масштаб 1:2000   |        |      |



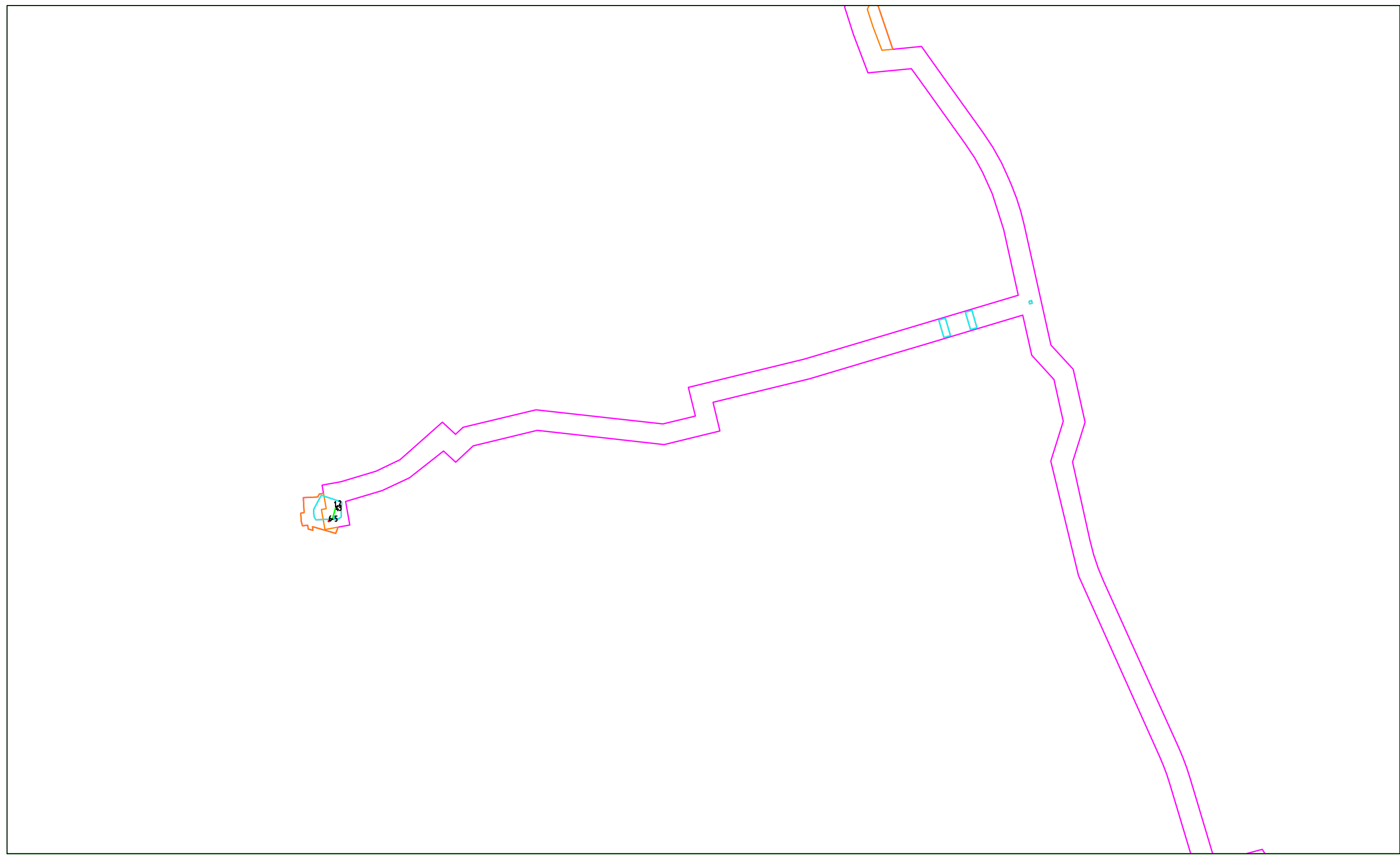
|                |
|----------------|
| Согласовано    |
| Взам. инв. N   |
| Подпись и дата |
| Инв. N подл.   |

- Условные обозначения
- Граница зон планируемого размещения объектов измененная
  - Вновь отводимые ЗУ на период эксплуатации
  - Вновь отводимые ЗУ на период строительства
  - ЗУ на период эксплуатации на ранее отведенных землях
  - ЗУ на период строительства на ранее отведенных землях
  - ЗУ на период строительства на ранее отведенных землях

ГИП

| Изм.     | Кол.уч | Лист     | Идок | Подпись  | Дата  |
|----------|--------|----------|------|----------|-------|
| Разраб.  |        | Салихов  |      | <i>С</i> | 08.21 |
| ГИП      |        | Каримов  |      |          | 08.21 |
| Н.контр. |        | Мигранов |      |          | 08.21 |

|   |        |                 |
|---|--------|-----------------|
| ППТ и ПМТ   |        |                 |
| Строительство водоводов утилизации стоков с ПГУ на Усинском месторождении ТПП "Лукойл-Усинскнефтегаз".  |        |                 |
| 1 этап. Низконапорный водовод от БКНС-15 до БКНС-6. Монтаж линий приёмного водовода и выкидного трубопровода внутри БКНС-6. Низконапорный водовод от УПРА до низконапорного водовода от БКНС-15 до БКНС-6 | Стадия | Листов          |
|   |        | 3 / 17          |
| План трассы<br>Масштаб 1:2000   |        | ООО "Центр-ПРО" |
| Формат А3   |        |                 |



|                |  |
|----------------|--|
| Согласовано    |  |
| Взам. инв. N   |  |
| Подпись и дата |  |
| Инв. N подл.   |  |

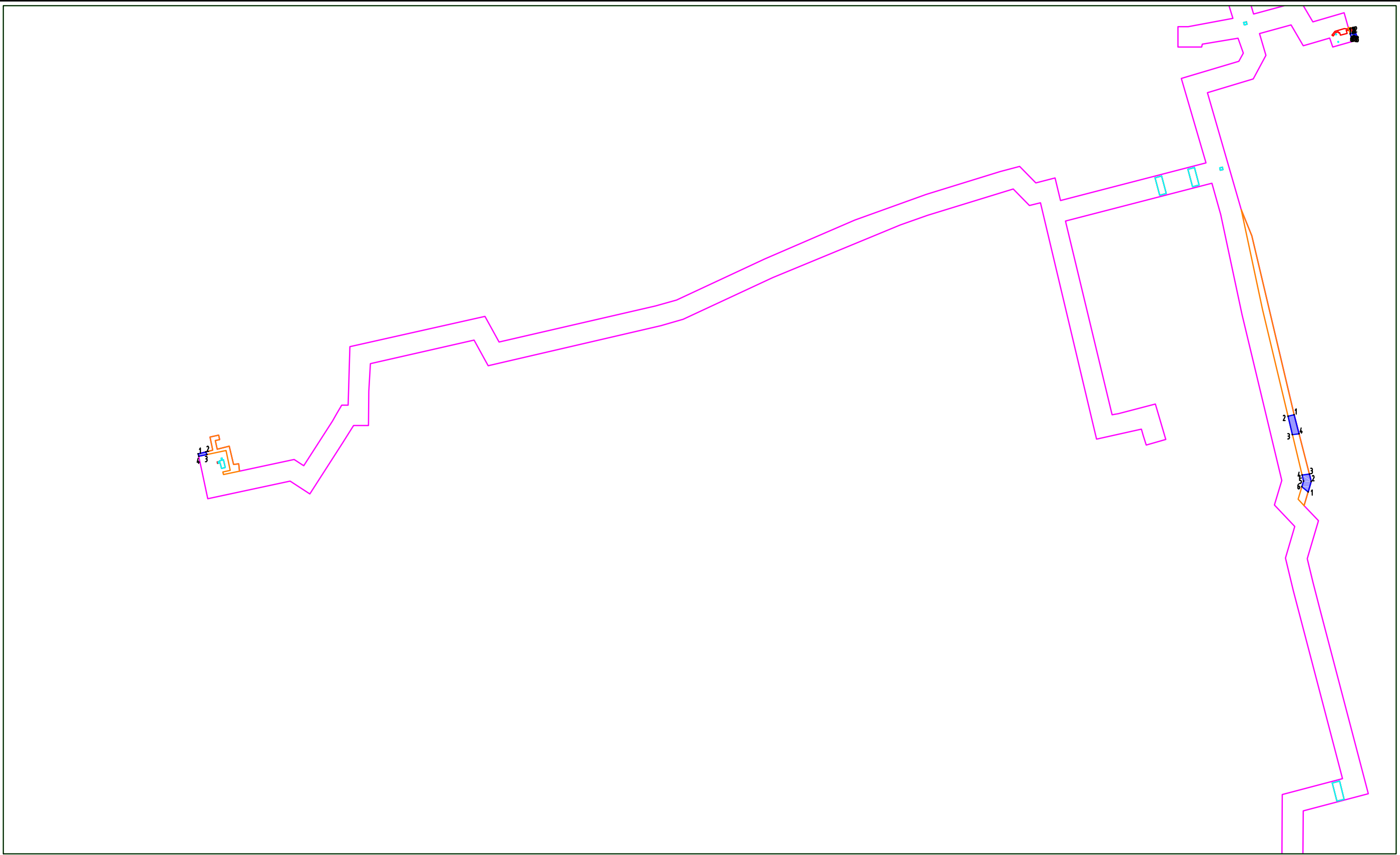
- Условные обозначения
- Граница зон планируемого размещения объектов измененная
  - Вновь отводимые ЗУ на период эксплуатации
  - Вновь отводимые ЗУ на период строительства
  - ЗУ на период эксплуатации на ранее отведенных землях
  - ЗУ на период строительства на ранее отведенных землях

2

ГИП

| Изм.     | Кол.уч | Лист     | Идок | Подпись  | Дата  |
|----------|--------|----------|------|----------|-------|
| Разраб.  |        | Салихов  |      | <i>С</i> | 08.21 |
| ГИП      |        | Каримов  |      |          | 08.21 |
| Н.контр. |        | Мигранов |      |          | 08.21 |

|   |        |                 |
|---|--------|-----------------|
| ППТ и ПМТ   |        |                 |
| Строительство водоводов утилизации стоков с ПГУ на Усинском месторождении ТПП "Лукойл-Усинскнефтегаз".  |        |                 |
| 1 этап. Низконапорный водовод от БКНС-15 до БКНС-6. Монтаж линий приёмного водовода и выкидного трубопровода внутри БКНС-6. Низконапорный водовод от УПРА до низконапорного водовода от БКНС-15 до БКНС-6 | Стадия | Листов          |
|   |        | 3 / 17          |
| План трассы<br>Масштаб 1:2000   |        | ООО "Центр-ПРО" |
| Формат А3   |        |                 |



|                |  |
|----------------|--|
| Согласовано    |  |
| Взам. инв. N   |  |
| Подпись и дата |  |
| Инв. N подл.   |  |

- Условные обозначения
- Граница зон планируемого размещения объектов измененная
  - Вновь отводимые ЗУ на период эксплуатации
  - Вновь отводимые ЗУ на период строительства
  - ЗУ на период эксплуатации на ранее отведенных землях
  - ЗУ на период строительства на ранее отведенных землях

ГИП

| Изм.     | Кол.уч | Лист     | Идок | Подпись  | Дата  |
|----------|--------|----------|------|----------|-------|
| Разраб.  |        | Салихов  |      | <i>С</i> | 08.21 |
| ГИП      |        | Каримов  |      |          | 08.21 |
| Н.контр. |        | Мигранов |      |          | 08.21 |

|   |        |                 |
|---|--------|-----------------|
| ППТ и ПМТ   |        |                 |
| Строительство водоводов утилизации стоков с ПГУ на Усинском месторождении ТПП "Лукойл-Усинскнефтегаз".  |        |                 |
| 1 этап. Низконапорный водовод от БКНС-15 до БКНС-6. Монтаж линий приёмного водовода и выкидного трубопровода внутри БКНС-6. Низконапорный водовод от УПРА до низконапорного водовода от БКНС-15 до БКНС-6 | Стадия | Листов          |
|   | 3      | 17              |
| План трассы<br>Масштаб 1:2000   |        | ООО "Центр-ПРО" |

3

Условные обозначения

- Граница зон планируемого размещения объектов измененная
- Вновь отводимые ЗУ на период эксплуатации
- Вновь отводимые ЗУ на период строительства
- ЗУ на период эксплуатации на ранее отведенных землях
- ЗУ на период строительства на ранее отведенных землях
- ЗУ на период строительства на ранее отведенных землях

.2

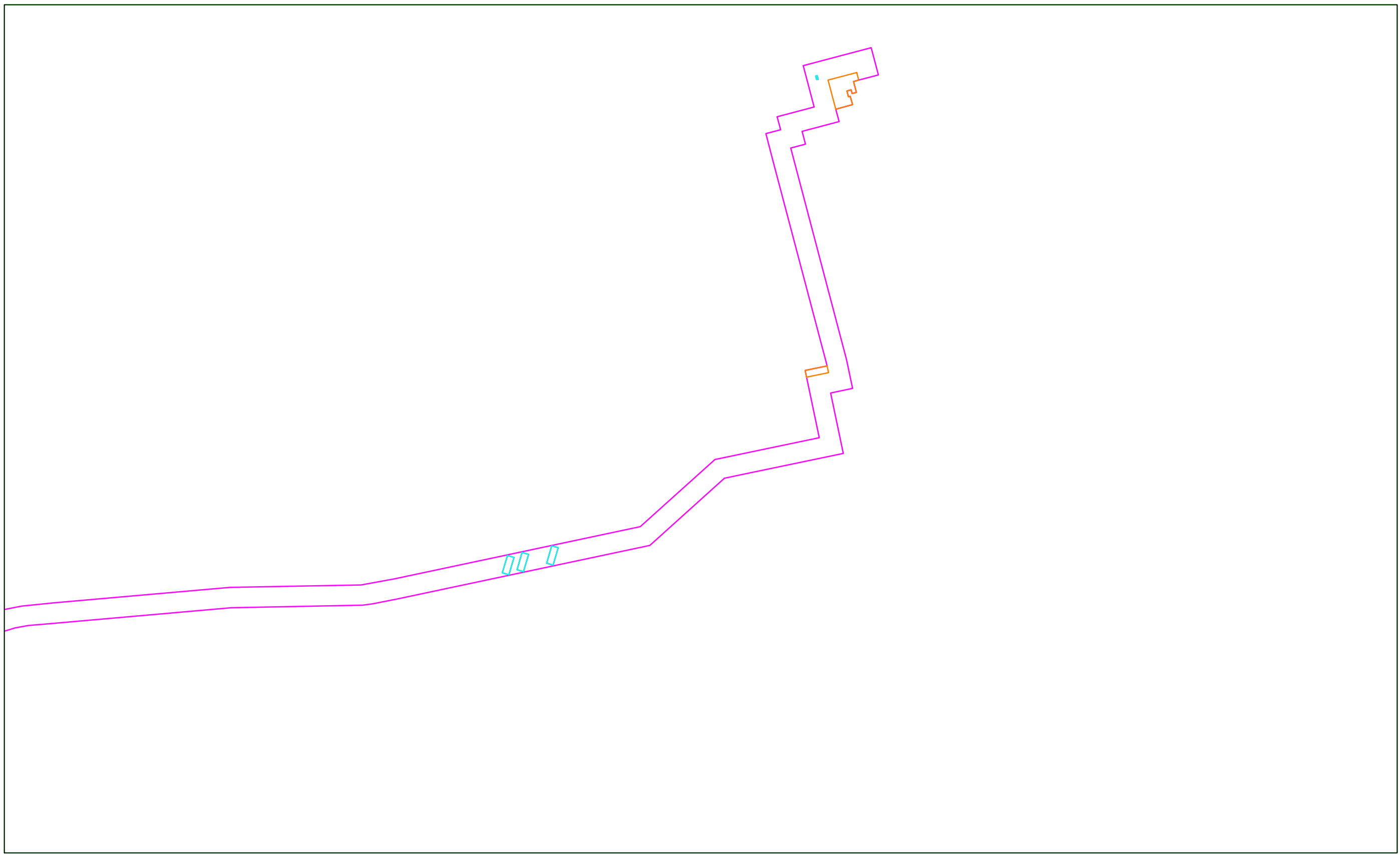
|                |  |  |  |  |
|----------------|--|--|--|--|
| Согласовано    |  |  |  |  |
| Взам. инв. N   |  |  |  |  |
| Подпись и дата |  |  |  |  |
| Инв. N подл.   |  |  |  |  |

ГИП

| Изм.     | Кол.уч. | Лист     | Индок | Подпись | Дата  | ППТ и ПМТ   |        |                 |        |
|----------|---------|----------|-------|---------|-------|---|--------|-----------------|--------|
| Разраб.  |         | Салихов  |       |         |       | Строительство водоводов утилизации стоков с ПГУ на Усинском месторождении ТПП "Лукойл-Усинскнефтегаз".  |        |                 |        |
|          |         |          |       |         |       | 1 этап. Низконапорный водовод от БКНС-15 до БКНС-6. Монтаж линий приёмного водовода и выкидного трубопровода внутри БКНС-6. Низконапорный водовод от УПРА до низконапорного водовода от БКНС-15 до БКНС-6 | Стадия | Лист            | Листов |
|          |         |          |       |         |       |   | 3      | 17              | 08.21  |
|          |         |          |       |         |       | План трассы<br>Масштаб 1:2000   | гип    | ООО "Центр-ПРО" |        |
| Н.контр. |         | Мигранов |       |         | 08.21 |   |        |                 |        |

файл.dwg

Формат А3



|                |  |  |  |  |
|----------------|--|--|--|--|
| Согласовано    |  |  |  |  |
| Взам. инв. N   |  |  |  |  |
| Подпись и дата |  |  |  |  |
| Инв. N подл.   |  |  |  |  |

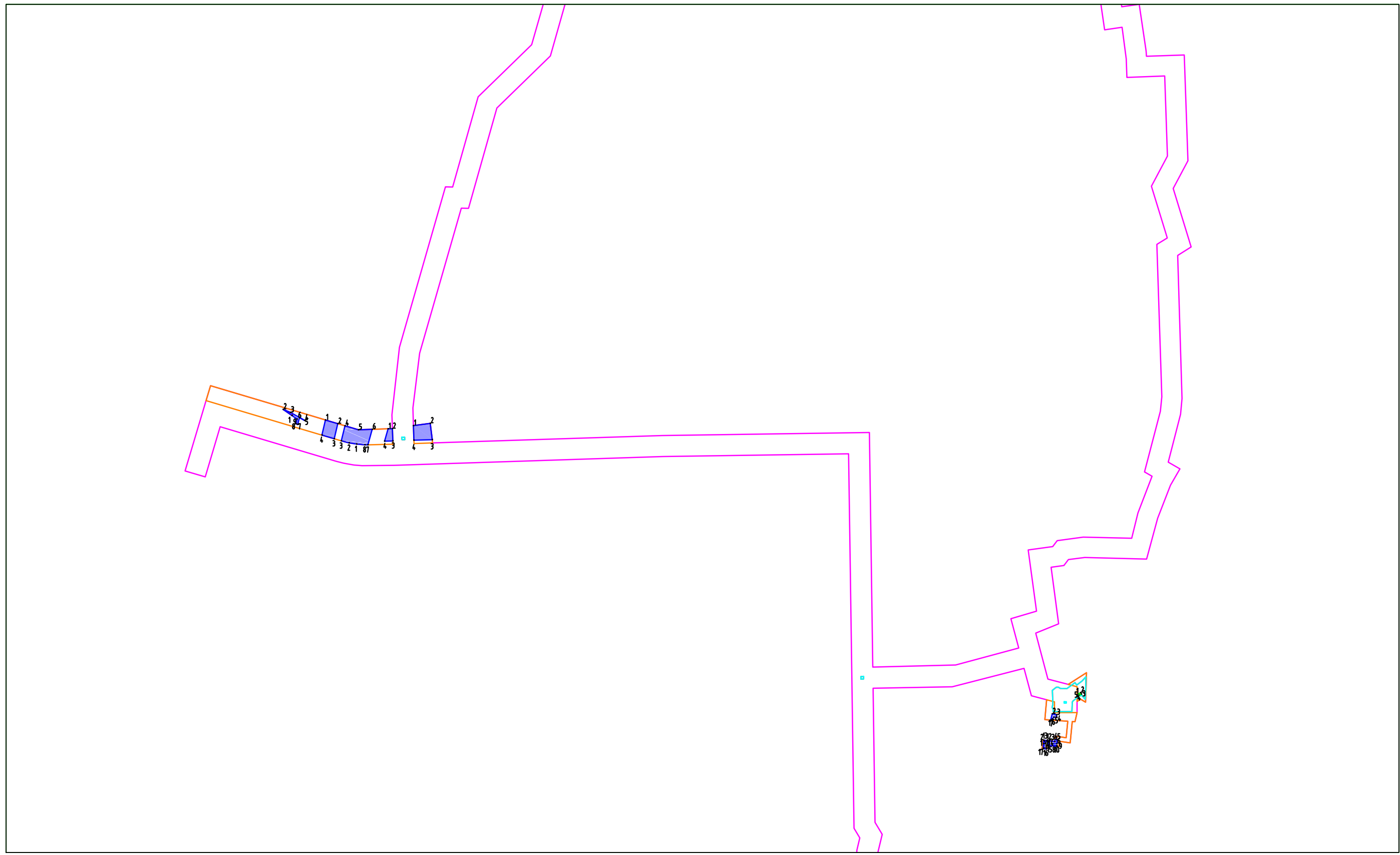
- Условные обозначения
- Граница зон планируемого размещения объектов измененная
  - Вновь отводимые ЗУ на период эксплуатации
  - Вновь отводимые ЗУ на период строительства
  - ЗУ на период эксплуатации на ранее отведенных землях
  - ЗУ на период строительства на ранее отведенных землях

| Изм.     | Кол.уч | Лист     | Индок | Подпись  | Дата  |
|----------|--------|----------|-------|----------|-------|
| Разраб.  |        | Салихов  |       | <i>С</i> | 08.21 |
| ГИП      |        | Каримов  |       |          | 08.21 |
| Н.контр. |        | Мигранов |       |          | 08.21 |

|   |  |                 |      |        |
|---|--|-----------------|------|--------|
| ППТ и ПМТ   |  |                 |      |        |
| Строительство водоводов утилизации стоков с ПГУ на Усинском месторождении ТПП "Лукойл-Усинскнефтегаз".  |  |                 |      |        |
| 1 этап. Низконапорный водовод от БКНС-15 до БКНС-6. Монтаж линий приёмного водовода и выкидного трубопровода внутри БКНС-6. Низконапорный водовод от УПРА до низконапорного водовода от БКНС-15 до БКНС-6 |  | Стадия          | Лист | Листов |
|   |  |                 | 3    | 17     |
| План трассы<br>Масштаб 1:2000   |  | ООО "Центр-ПРО" |      |        |

ГИП

2



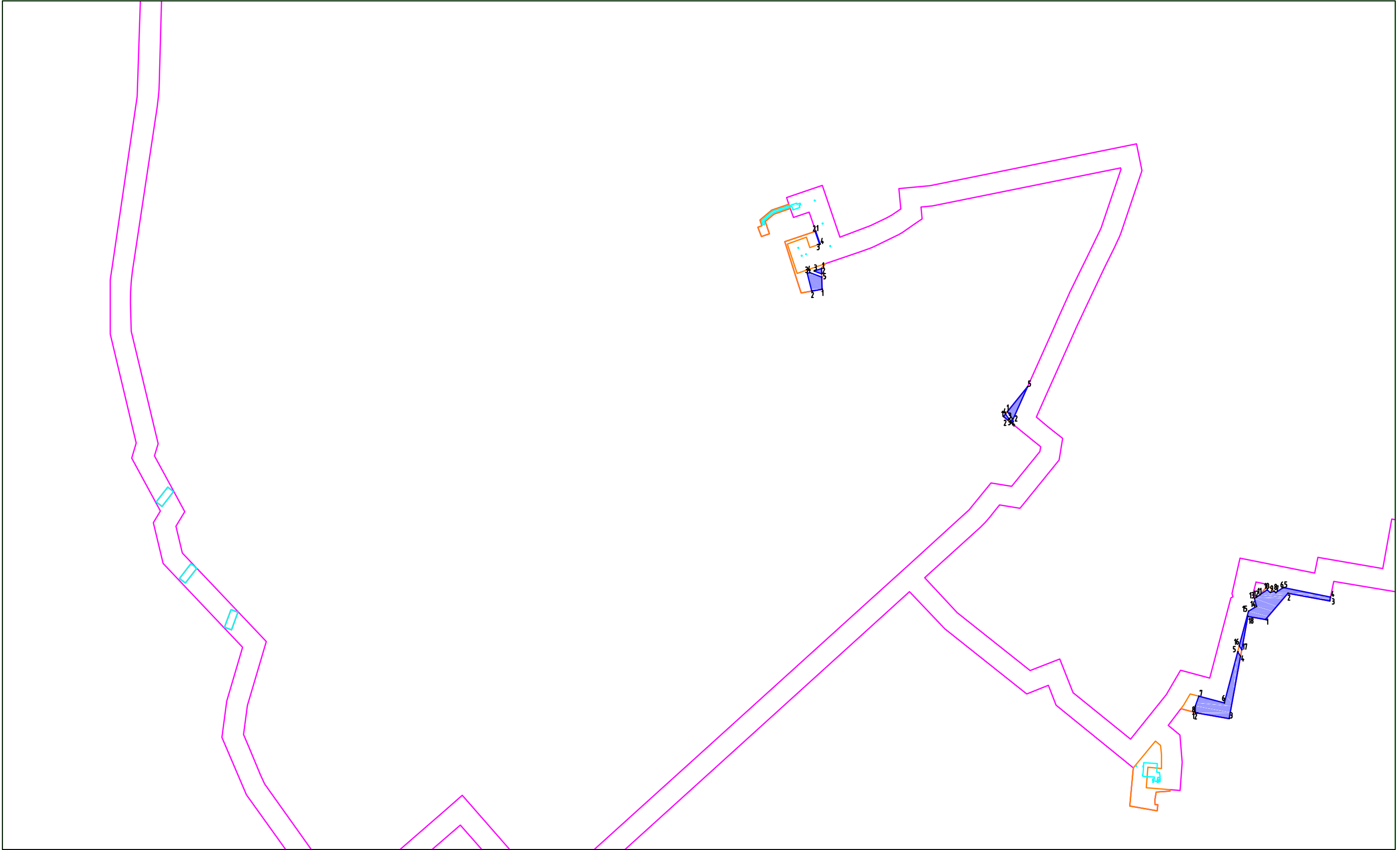
|                |     |
|----------------|-----|
| Согласовано    |     |
| Взам. инб. N   |     |
| Подпись и дата |     |
| Инб. N подл.   | ГИП |

- Условные обозначения
- Граница зон планируемого размещения объектов измененная
  - Вновь отводимые ЗУ на период эксплуатации
  - Вновь отводимые ЗУ на период строительства
  - ЗУ на период эксплуатации на ранее отведенных землях
  - ЗУ на период строительства на ранее отведенных землях

| Изм.     | Кол.уч | Лист     | Индок | Подпись  | Дата  |
|----------|--------|----------|-------|----------|-------|
| Разраб.  |        | Салихов  |       | <i>С</i> | 08.21 |
| ГИП      |        | Каримов  |       |          | 08.21 |
| Н.контр. |        | Мизранов |       |          | 08.21 |

|   |        |                 |
|---|--------|-----------------|
| ППТ и ПМТ   |        |                 |
| Строительство водоводов утилизации стоков с ПГУ на Усинском месторождении ТПП "Лукойл-Усинскнефтегаз".  |        |                 |
| 1 этап. Низконапорный водовод от БКНС-15 до БКНС-6. Монтаж линий приёмного водовода и выкидного трубопровода внутри БКНС-6. Низконапорный водовод от УПРА до низконапорного водовода от БКНС-15 до БКНС-6 | Стадия | Листов          |
|   |        | 3 / 17          |
| План трассы<br>Масштаб 1:2000   |        | ООО "Центр-ПРО" |
| Формат А3   |        |                 |






|                |  |
|----------------|--|
| Согласовано    |  |
|                |  |
| Взам. инб. N   |  |
|                |  |
| Подпись и дата |  |
|                |  |
| Инб. N подл.   |  |

- Условные обозначения
- Граница зон планируемого размещения объектов измененная
  - Вновь отводимые ЗУ на период эксплуатации
  - Вновь отводимые ЗУ на период строительства
  - ЗУ на период эксплуатации на ранее отведенных землях
  - ЗУ на период строительства на ранее отведенных землях

| Изм.     | Кол.уч | Лист | Ндок | Подпись  | Дата  |
|----------|--------|------|------|----------|-------|
| Разраб.  |        |      |      | Салихов  | 08.21 |
|          |        |      |      |          |       |
|          |        |      |      |          |       |
|          |        |      |      |          |       |
| ГИП      |        |      |      | Каримов  | 08.21 |
| Н.контр. |        |      |      | Мигранов | 08.21 |

|  |        |                 |        |
|--|--------|-----------------|--------|
| ППТ и ПМТ  |        |                 |        |
| Строительство водоводов утилизации стоков с ПГУ на Усинском месторождении ТПП "Лукойл-Усинскнефтегаз".   |        |                 |        |
| 1 этап. Низконапорный водовод от БКНС-15 до БКНС-6.<br>Монтаж линий приёмного водовода и выкидного трубопровода внутри БКНС-6. Низконапорный водовод от УПРА до низконапорного водовода от БКНС-15 до БКНС-6 | Стадия | Лист            | Листов |
|  |        | 3               | 17     |
| План трассы<br>Масштаб 1:2000  |        | ООО "Центр-ПРО" |        |

ГИП



|                |  |  |  |
|----------------|--|--|--|
| Согласовано    |  |  |  |
| Взам. инв. N   |  |  |  |
| Подпись и дата |  |  |  |
| Инв. N подл.   |  |  |  |


- Условные обозначения
- Граница зон планируемого размещения объектов измененная
  - Вновь отводимые ЗУ на период эксплуатации
  - Вновь отводимые ЗУ на период строительства
  - ЗУ на период эксплуатации на ранее отведенных землях
  - ЗУ на период строительства на ранее отведенных землях

2

ГИП

| Изм.     | Кол.уч | Лист     | Индок | Подпись  | Дата  |
|----------|--------|----------|-------|----------|-------|
| Разраб.  |        | Салихов  |       | <i>С</i> | 08.21 |
| ГИП      |        | Каримов  |       |          | 08.21 |
| Н.контр. |        | Мигранов |       |          | 08.21 |

|   |        |                 |        |
|---|--------|-----------------|--------|
| ППТ и ПМТ   |        |                 |        |
| Строительство водоводов утилизации стоков с ПГУ на Усинском месторождении ТПП "Лукойл-Усинскнефтегаз".  |        |                 |        |
| 1 этап. Низконапорный водовод от БКНС-15 до БКНС-6. Монтаж линий приёмного водовода и выкидного трубопровода внутри БКНС-6. Низконапорный водовод от УПРА до низконапорного водовода от БКНС-15 до БКНС-6 | Стадия | Лист            | Листов |
|   |        | 3               | 17     |
| План трассы<br>Масштаб 1:2000   |        | ООО "Центр-ПРО" |        |



|                |  |  |
|----------------|--|--|
| Согласовано    |  |  |
| Взам. инв. N   |  |  |
| Подпись и дата |  |  |
| Инв. N подл.   |  |  |

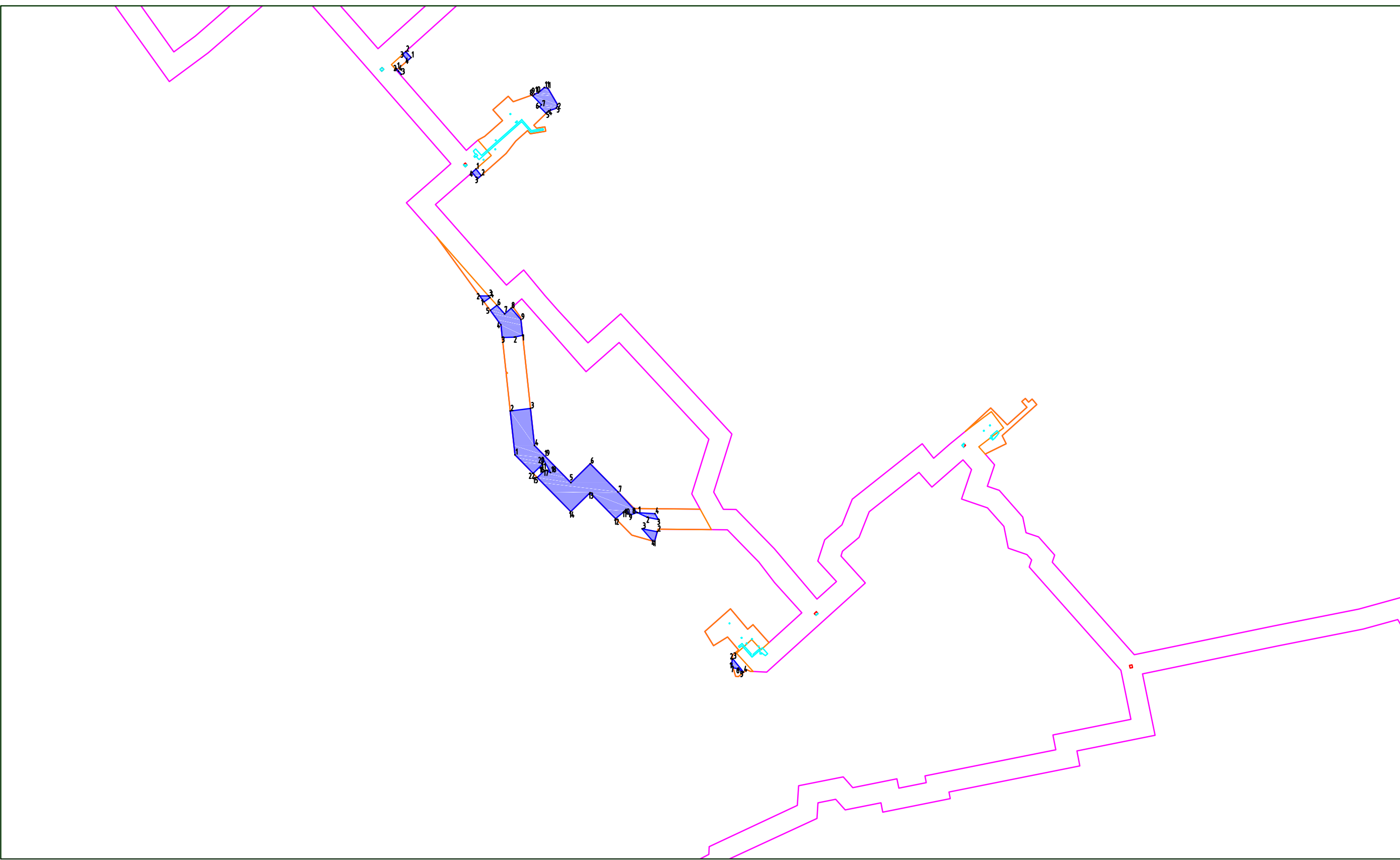
- Условные обозначения
- Граница зон планируемого размещения объектов измененная
  - Вновь отводимые ЗУ на период эксплуатации
  - Вновь отводимые ЗУ на период строительства
  - ЗУ на период эксплуатации на ранее отведенных землях
  - ЗУ на период строительства на ранее отведенных землях

ГИП

2

| Изм.     | Кол.уч | Лист     | Идок | Подпись  | Дата  |
|----------|--------|----------|------|----------|-------|
| Разраб.  |        | Салихов  |      | <i>С</i> | 08.21 |
| ГИП      |        | Каримов  |      |          | 08.21 |
| Н.контр. |        | Мигранов |      |          | 08.21 |

|   |        |                 |
|---|--------|-----------------|
| ППТ и ПМТ   |        |                 |
| Строительство водоводов утилизации стоков с ПГУ на Усинском месторождении ТПП "Лукойл-Усинскнефтегаз".  |        |                 |
| 1 этап. Низконапорный водовод от БКНС-15 до БКНС-6. Монтаж линий приёмного водовода и выкидного трубопровода внутри БКНС-6. Низконапорный водовод от УПРА до низконапорного водовода от БКНС-15 до БКНС-6 | Стадия | Листов          |
|   |        | 17              |
|   | 3      |                 |
| План трассы<br>Масштаб 1:2000   |        | ООО "Центр-ПРО" |



|                |  |
|----------------|--|
| Согласовано    |  |
| Взам. инв. N   |  |
| Подпись и дата |  |
| Инв. N подл.   |  |


- Условные обозначения
- Граница зон планируемого размещения объектов измененная
  - Вновь отводимые ЗУ на период эксплуатации
  - Вновь отводимые ЗУ на период строительства
  - ЗУ на период эксплуатации на ранее отведенных землях
  - ЗУ на период строительства на ранее отведенных землях

2

ГИП

| Изм.     | Кол.уч | Лист     | Идок | Подпись  | Дата  |
|----------|--------|----------|------|----------|-------|
| Разраб.  |        | Салихов  |      | <i>С</i> | 08.21 |
| ГИП      |        | Каримов  |      |          | 08.21 |
| Н.контр. |        | Мигранов |      |          | 08.21 |

|   |        |                 |
|---|--------|-----------------|
| ППТ и ПМТ   |        |                 |
| Строительство водоводов утилизации стоков с ПГУ на Усинском месторождении ТПП "Лукойл-Усинскнефтегаз".  |        |                 |
| 1 этап. Низконапорный водовод от БКНС-15 до БКНС-6. Монтаж линий приёмного водовода и выкидного трубопровода внутри БКНС-6. Низконапорный водовод от УПРА до низконапорного водовода от БКНС-15 до БКНС-6 | Стадия | Листов          |
|   |        | 3 / 17          |
| План трассы<br>Масштаб 1:2000   |        | ООО "Центр-ПРО" |



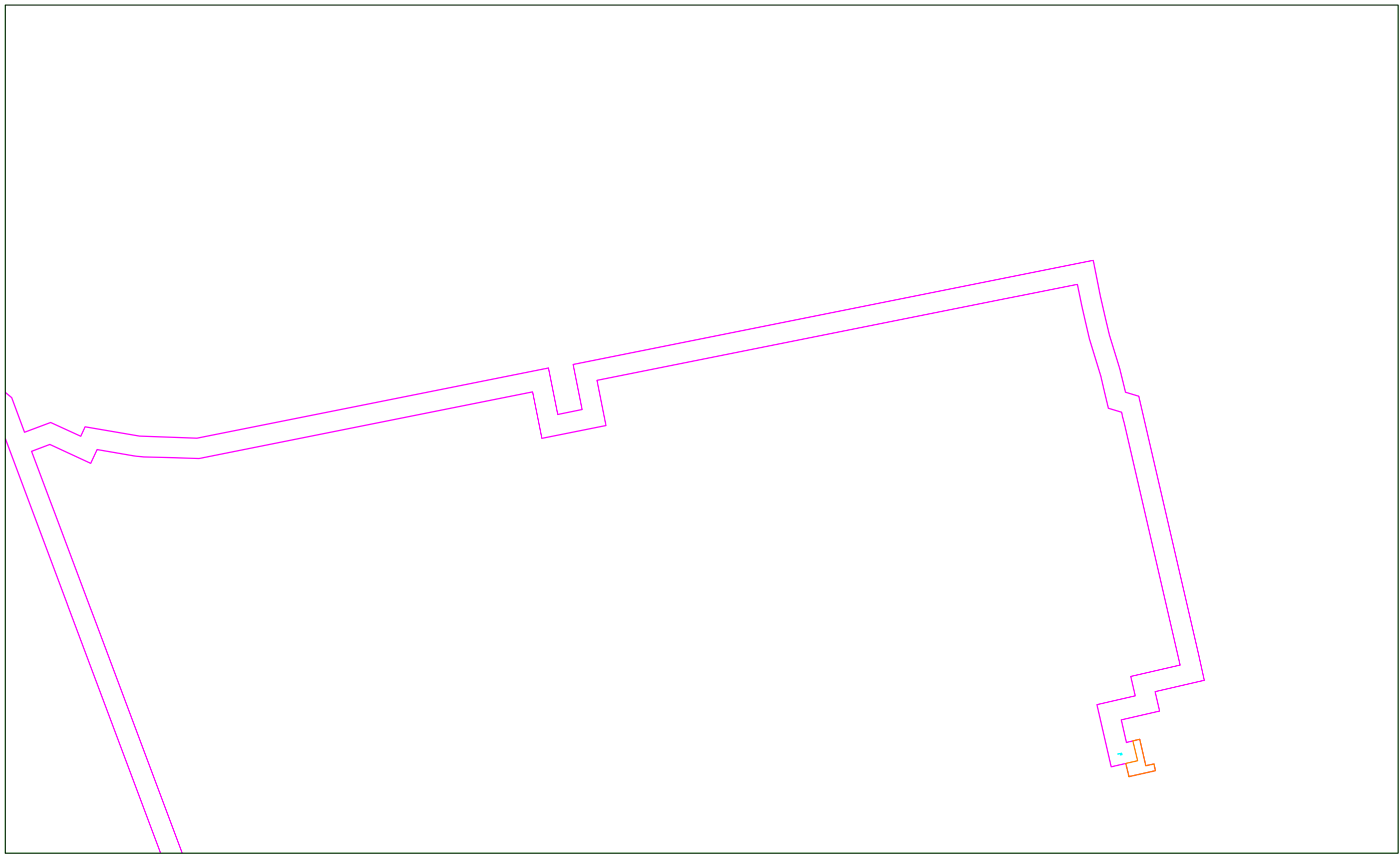
|                |  |  |  |  |
|----------------|--|--|--|--|
| Согласовано    |  |  |  |  |
| Взам. инб. N   |  |  |  |  |
| Подпись и дата |  |  |  |  |
| Инб. N подл.   |  |  |  |  |

- Условные обозначения
- Граница зон планируемого размещения объектов измененная
  - Вновь отводимые ЗУ на период эксплуатации
  - Вновь отводимые ЗУ на период строительства
  - ЗУ на период эксплуатации на ранее отведенных землях
  - ЗУ на период строительства на ранее отведенных землях

ГИП

| Изм.     | Кол.уч | Лист     | Индок | Подпись  | Дата  |
|----------|--------|----------|-------|----------|-------|
| Разраб.  |        | Салихов  |       | <i>С</i> | 08.21 |
| ГИП      |        | Каримов  |       |          | 08.21 |
| Н.контр. |        | Мигранов |       |          | 08.21 |

|   |        |                 |        |
|---|--------|-----------------|--------|
| ППТ и ПМТ   |        |                 |        |
| Строительство водоводов утилизации стоков с ПГУ на Усинском месторождении ТПП "Лукойл-Усинскнефтегаз".  |        |                 |        |
| 1 этап. Низконапорный водовод от БКНС-15 до БКНС-6. Монтаж линий приёмного водовода и выкидного трубопровода внутри БКНС-6. Низконапорный водовод от УПРА до низконапорного водовода от БКНС-15 до БКНС-6 | Стадия | Лист            | Листов |
|   |        | 3               | 17     |
| План трассы<br>Масштаб 1:2000   |        | ООО "Центр-ПРО" |        |



|                |
|----------------|
| Согласовано    |
| Взам. инв. N   |
| Подпись и дата |
| Инв. N подл.   |

- Условные обозначения
- Граница зон планируемого размещения объектов измененная
  - Вновь отводимые ЗУ на период эксплуатации
  - Вновь отводимые ЗУ на период строительства
  - ЗУ на период эксплуатации на ранее отведенных землях
  - ЗУ на период строительства на ранее отведенных землях

| Изм.     | Кол.уч | Лист     | Ндок | Подпись  | Дата  |
|----------|--------|----------|------|----------|-------|
| Разраб.  |        | Салихов  |      | <i>С</i> | 08.21 |
| ГИП      |        | Каримов  |      |          | 08.21 |
| Н.контр. |        | Мигранов |      |          | 08.21 |

|   |        |                 |
|---|--------|-----------------|
| ППТ и ПМТ   |        |                 |
| Строительство водоводов утилизации стоков с ПГУ на Усинском месторождении ТПП "Лукойл-Усинскнефтегаз".  |        |                 |
| 1 этап. Низконапорный водовод от БКНС-15 до БКНС-6. Монтаж линий приёмного водовода и выкидного трубопровода внутри БКНС-6. Низконапорный водовод от УПРА до низконапорного водовода от БКНС-15 до БКНС-6 | Стадия | Листов          |
|   |        | 3 / 17          |
| План трассы<br>Масштаб 1:2000   |        | ООО "Центр-ПРО" |

ГИП

2

3

|             |  |  |  |  |  |
|-------------|--|--|--|--|--|
| Согласовано |  |  |  |  |  |
|-------------|--|--|--|--|--|

|              |  |
|--------------|--|
| Взам. инб. N |  |
|--------------|--|

|                |  |
|----------------|--|
| Подпись и дата |  |
|----------------|--|

|              |  |
|--------------|--|
| Инб. N подл. |  |
|--------------|--|

Условные обозначения

- Граница зон планируемого размещения объектов измененная
- Новь отводимые ЗУ на период эксплуатации
- Новь отводимые ЗУ на период строительства
- ЗУ на период эксплуатации на ранее отведенных землях
- ЗУ на период строительства на ранее отведенных землях

2

ГИП

| Изм.     | Кол.уч | Лист     | Идок | Подпись | Дата  |
|----------|--------|----------|------|---------|-------|
| Разраб.  |        | Салихов  |      |         |       |
|          |        |          |      |         |       |
|          |        |          |      |         |       |
|          |        |          |      |         |       |
| Н.контр. |        | Каримов  |      |         | 08.21 |
|          |        | Мигранов |      |         | 08.21 |

ПТТ и ПМТ

Строительство водоводов утилизации стоков с ПГУ на Усинском месторождении ТПП "Лукойл-Усинскнефтегаз".

1 этап. Низконапорный водовод от БКНС-15 до БКНС-6. Монтаж линий приёмного водовода и выкидного трубопровода внутри БКНС-6. Низконапорный водовод от УПРА до низконапорного водовода от БКНС-15 до БКНС-6

|        |      |        |
|--------|------|--------|
| Стадия | Лист | Листов |
|        | 3    | 17     |

План трассы  
Масштаб 1:2000

ГИП

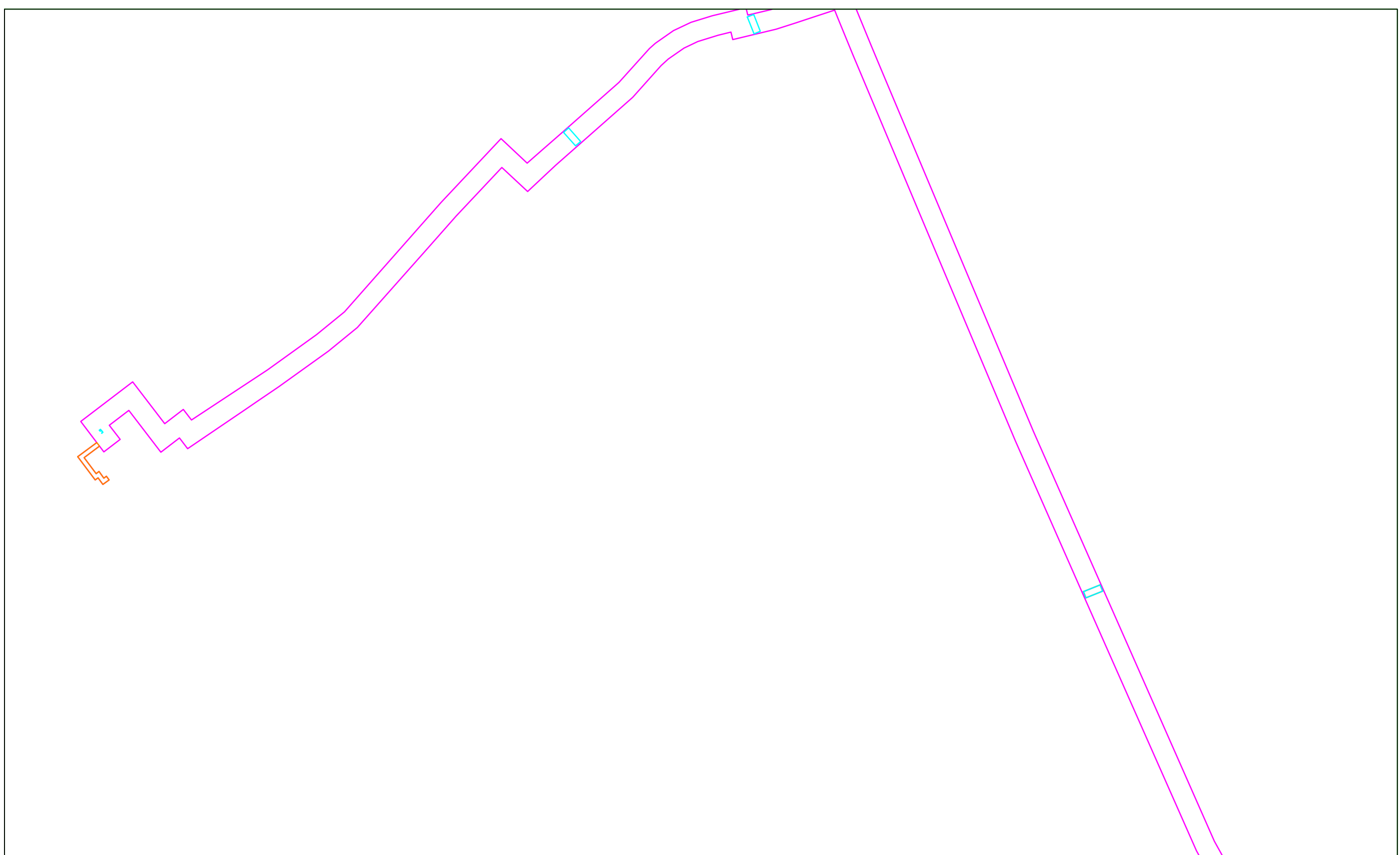
ООО "Центр-ПРО"

файл.dwg

Формат А3







|                |  |
|----------------|--|
| Согласовано    |  |
| Взам. инб. N   |  |
| Подпись и дата |  |
| Инб. N подл.   |  |

- Условные обозначения
- Граница зон планируемого размещения объектов измененная
  - Вновь отводимые ЗУ на период эксплуатации
  - Вновь отводимые ЗУ на период строительства
  - ЗУ на период эксплуатации на ранее отведенных землях
  - ЗУ на период строительства на ранее отведенных землях

2

ГИП

| Изм.     | Кол.уч | Лист     | Идок | Подпись  | Дата  |
|----------|--------|----------|------|----------|-------|
| Разраб.  |        | Салихов  |      | <i>С</i> | 08.21 |
| ГИП      |        | Каримов  |      |          | 08.21 |
| Н.контр. |        | Мигранов |      |          | 08.21 |

|   |        |                 |
|---|--------|-----------------|
| ППТ и ПМТ   |        |                 |
| Строительство водоводов утилизации стоков с ПГУ на Усинском месторождении ТПП "Лукойл-Усинскнефтегаз".  |        |                 |
| 1 этап. Низконапорный водовод от БКНС-15 до БКНС-6. Монтаж линий приёмного водовода и выкидного трубопровода внутри БКНС-6. Низконапорный водовод от УПРА до низконапорного водовода от БКНС-15 до БКНС-6 | Стадия | Листов          |
|   | 3      | 17              |
| План трассы<br>Масштаб 1:2000   |        | ООО "Центр-ПРО" |

3

|              |              |                |  |  |  |
|--------------|--------------|----------------|--|--|--|
| Согласовано  |              |                |  |  |  |
| Инф. N подл. | Взам. инф. N | Подпись и дата |  |  |  |

Условные обозначения

- Граница зон планируемого размещения объектов измененная
- Вновь отводимые ЗУ на период эксплуатации
- Вновь отводимые ЗУ на период строительства
- ЗУ на период эксплуатации на ранее отведенных землях
- ЗУ на период строительства на ранее отведенных землях
- ЗУ на период строительства на ранее отведенных землях

2

ГИП

| Изм.     | Кол.уч | Лист     | Индок | Подпись | Дата  | ППТ и ПМТ   |        |                 |        |
|----------|--------|----------|-------|---------|-------|---|--------|-----------------|--------|
| Разраб.  |        | Салихов  |       |         |       | Строительство водоводов утилизации стоков с ПГУ на Усинском месторождении ТПП "Лукойл-Усинскнефтегаз".  |        |                 |        |
|          |        |          |       |         |       | 1 этап. Низконапорный водовод от БКНС-15 до БКНС-6. Монтаж линий приемного водовода и выкидного трубопровода внутри БКНС-6. Низконапорный водовод от УПРА до низконапорного водовода от БКНС-15 до БКНС-6 | Стадия | Лист            | Листов |
|          |        |          |       |         |       |   |        | 3               | 17     |
|          |        |          |       |         |       | План трассы Масштаб 1:2000  | ГИП    | ООО "Центр-ПРО" |        |
| Н.контр. |        | Каримов  |       |         | 08.21 |   |        |                 |        |
|          |        | Мигранов |       |         | 08.21 |   |        |                 |        |

файл.dwg

Формат А3

3

|              |              |                |  |
|--------------|--------------|----------------|--|
| Согласовано  |              |                |  |
| Инф. N подл. | Взам. инф. N | Подпись и дата |  |
|              |              |                |  |

Условные обозначения

- Граница зон планируемого размещения объектов измененная
- Вновь отводимые ЗУ на период эксплуатации
- Вновь отводимые ЗУ на период строительства
- ▨ ЗУ на период эксплуатации на ранее отведенных землях
- ▨ ЗУ на период строительства на ранее отведенных землях

2

| Изм.     | Кол.уч | Лист     | Индок | Подпись | Дата  | ПТТ и ПМТ   |                 |      |        |
|----------|--------|----------|-------|---------|-------|---|-----------------|------|--------|
|          |        |          |       |         |       | Строительство водоводов утилизации стоков с ПГУ на Усинском месторождении ТПП "Лукойл-Усинскнефтегаз".  |                 |      |        |
| Разраб.  |        | Салихов  |       |         |       | 1 этап. Низконапорный водовод от БКНС-15 до БКНС-6. Монтаж линии приёмного водовода и выкидного трубопровода внутри БКНС-6. Низконапорный водовод от УПРА до низконапорного водовода от БКНС-15 до БКНС-6 | Стадия          | Лист | Листов |
|          |        |          |       |         |       |   |                 | 3    | 17     |
|          |        |          |       |         |       | План трассы Масштаб 1:2000  | 000 "Центр-ПРО" |      |        |
| Н.контр. |        | Каримов  |       |         | 08.21 | гип   |                 |      |        |
|          |        | Мигранов |       |         | 08.21 |   |                 |      |        |

ГИП

файл.dwg

Формат А3

3

|              |                |              |  |  |  |
|--------------|----------------|--------------|--|--|--|
| Согласовано  |                |              |  |  |  |
| Инф. N подл. | Подпись и дата | Взам. инф. N |  |  |  |

Условные обозначения

- Граница зон планируемого размещения объектов измененная
- Вновь отводимые ЗУ на период эксплуатации
- Вновь отводимые ЗУ на период строительства
- ЗУ на период эксплуатации на ранее отведенных землях
- ЗУ на период строительства на ранее отведенных землях
- ЗУ на период строительства на ранее отведенных землях

.2

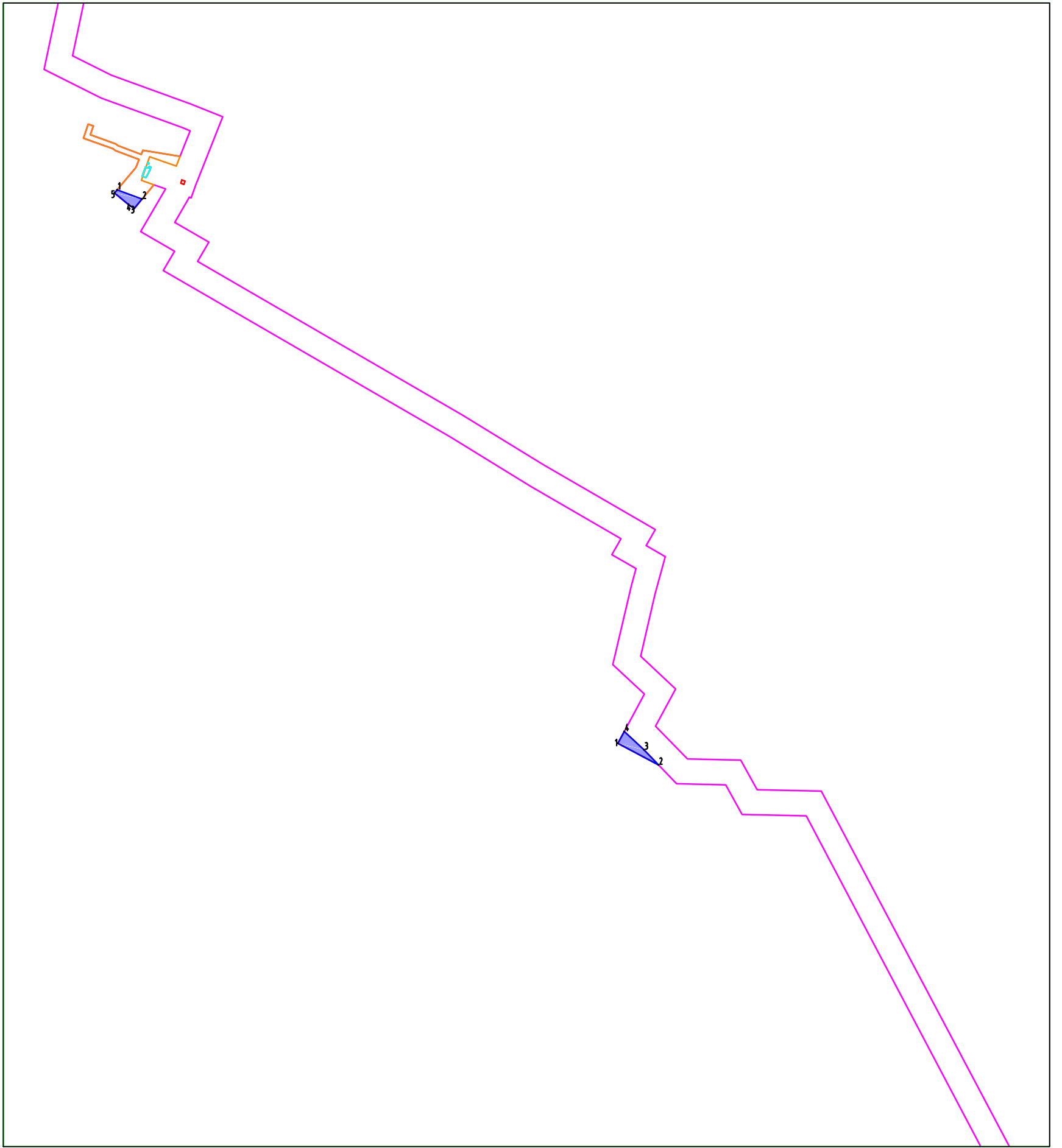
ГИП

| Изм.     | Кол.уч | Лист     | Ндок | Подпись | Дата  | ППТУПМТ   |        |                 |        |
|----------|--------|----------|------|---------|-------|---|--------|-----------------|--------|
| Разраб.  |        | Салихов  |      |         |       | Строительство водоводов утилизации стоков с ПГУ на Усинском месторождении ТПП "Лукойл-Усинскнефтегаз".  |        |                 |        |
|          |        |          |      |         |       | 1 этап. Низконапорный водовод от БКНС-15 до БКНС-6. Монтаж линий приемного водовода и выкидного трубопровода внутри БКНС-6. Низконапорный водовод от УПРА до низконапорного водовода от БКНС-15 до БКНС-6 | Стадия | Лист            | Листов |
|          |        |          |      |         |       |   |        | 3               | 17     |
|          |        |          |      |         |       | План трассы<br>Масштаб 1:2000   | ГИП    | ООО "Центр-ПРО" |        |
| Н.контр. |        | Каримов  |      |         | 08.21 |   |        |                 |        |
|          |        | Мигранов |      |         | 08.21 |   |        |                 |        |

файл.dwg

Формат А3





Согласовано

Взам. инв. N

Подпись и дата

Инф. N подл.

- Условные обозначения
- Граница зон планируемого размещения объектов измененная
  - Вновь отводимые ЗУ на период эксплуатации
  - Вновь отводимые ЗУ на период строительства
  - ЗУ на период эксплуатации на ранее отведенных землях
  - ЗУ на период строительства на ранее отведенных землях
  - ЗУ на период строительства на ранее отведенных землях

2

ГИП

| ППТ и ПМТ   |          |      |      |                 |        |
|---|----------|------|------|-----------------|--------|
| Строительство водоводов утилизации стоков с ПГУ на Усинском месторождении ТПП "Лукойл-Усинскнефтегаз".  |          |      |      |                 |        |
| Изм.  | Кол.уч   | Лист | Ндок | Подпись         | Дата   |
| Разраб.   | Салихов  |      |      |                 |        |
|   |          |      |      |                 |        |
|   |          |      |      |                 |        |
|   |          |      |      |                 |        |
|   | Каримов  |      |      |                 | 08.21  |
| Н.контр.  | Мигранов |      |      |                 | 08.21  |
| 1 этап. Низконапорный водовод от БКНС-15 до БКНС-6. Монтаж линий приёмного водовода и выкидного трубопровода внутри БКНС-6. Низконапорный водовод от УПРА до низконапорного водовода от БКНС-15 до БКНС-6 |          |      |      | Стадия          | Лист   |
| План трассы Масштаб 1:2000  |          |      |      | ГИП             | Листов |
|   |          |      |      |                 | 08.21  |
|   |          |      |      | 3               | 17     |
|   |          |      |      | ООО "Центр-ПРО" |        |

3

|                |  |
|----------------|--|
| Согласовано    |  |
| Взам. инб. N   |  |
| Подпись и дата |  |
| Инб. N подл.   |  |

Условные обозначения

- Граница зон планируемого размещения объектов измененная
- Вновь отводимые ЗУ на период эксплуатации
- Вновь отводимые ЗУ на период строительства
- ЗУ на период эксплуатации на ранее отведенных землях
- ЗУ на период строительства на ранее отведенных землях
- ЗУ на период строительства на ранее отведенных землях

2

ГИП

| Изм.     | Кол.уч | Лист | Индок | Подпись  | Дата  | ППТУПМТ   |        |                 |        |
|----------|--------|------|-------|----------|-------|---|--------|-----------------|--------|
| Разраб.  |        |      |       | Салихов  |       | Строительство водоводов утилизации стоков с ПГУ на Усинском месторождении ТПП "Лукойл-Усинскнефтегаз".  |        |                 |        |
|          |        |      |       |          |       | 1 этап. Низконапорный водовод от БКНС-15 до БКНС-6. Монтаж линий приемного водовода и выкидного трубопровода внутри БКНС-6. Низконапорный водовод от УПРА до низконапорного водовода от БКНС-15 до БКНС-6 | Стадия | Лист            | Листов |
|          |        |      |       |          |       |   |        | 3               | 17     |
|          |        |      |       |          |       | План трассы Масштаб 1:2000  | ГИП    | ООО "Центр-ПРО" |        |
| Н.контр. |        |      |       | Мигранов | 08.21 |   |        |                 |        |

файл.dwg

Формат А3

3

Условные обозначения

— Граница зон планируемого размещения объектов измененная  
— вновь отводимые ЗУ на период эксплуатации  
— вновь отводимые ЗУ на период строительства  
— ЗУ на период эксплуатации на ранее отведенных землях  
— ЗУ на период строительства на ранее отведенных землях  
— ЗУ на период строительства на ранее отведенных землях

| Изм.     | Кол.уч | Лист     | Идок | Подпись | Дата  |
|----------|--------|----------|------|---------|-------|
| Разраб.  |        | Салихов  |      |         |       |
|          |        |          |      |         |       |
|          |        |          |      |         |       |
|          |        | Каримов  |      |         | 08.21 |
| Н.контр. |        | Мигранов |      |         | 08.21 |

ПТТ и ПМТ

Строительство водоводов утилизации стоков с ПГУ на Усинском месторождении ТПП "Лукойл-Усинскнефтегаз".

1 этап. Низконапорный водовод от БКНС-15 до БКНС-6. Монтаж линий приемного водовода и выкидного трубопровода внутри БКНС-6. Низконапорный водовод от УПРА до низконапорного водовода от БКНС-15 до БКНС-6

Стадия

Лист

Листов 08.21

3

17

План трассы  
Масштаб 1:2000

ГИП

ООО "Центр-ПРО"

Формат А3

Согласовано

Взам. инв. N

Подпись и дата

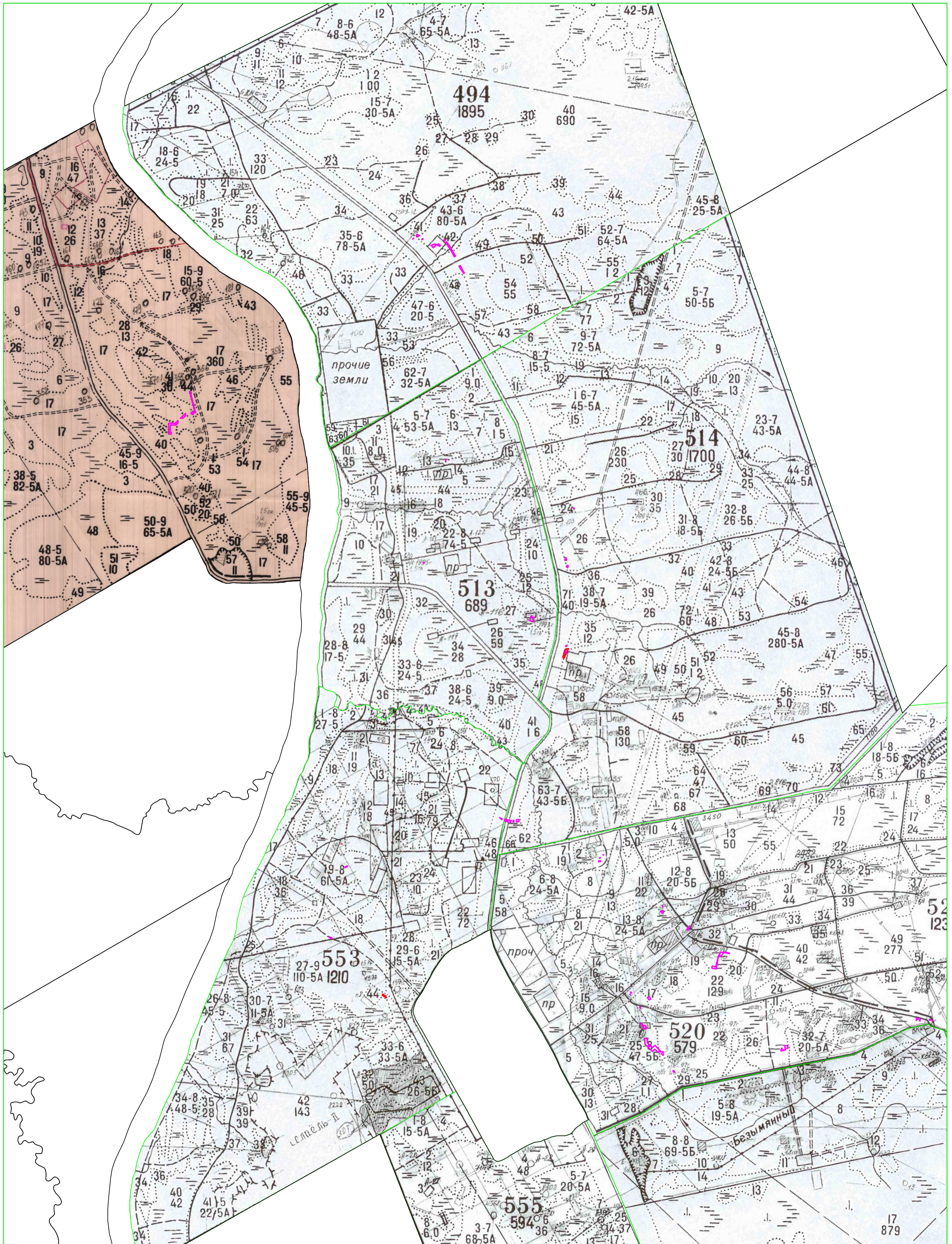
Инв. N подл.

ГИП

2

файл.dwg





Условные обозначения  
 — Вновь отводимые лесные участки в дополнение к ранее утвержденному ПМТ

|                |  |
|----------------|--|
| Согласовано    |  |
| Взам. инв. №   |  |
| Подпись и дата |  |
| Инв. № подл.   |  |

ГИП Каримов 08.21 Мизганов 08.21

| Изм.     | Кол.уч. | Лист | №вкл. | Подпись | Дата  |
|----------|---------|------|-------|---------|-------|
| Разраб.  | Салихов |      |       |         | 08.21 |
| ГИП      |         |      |       |         |       |
| Н.контр. |         |      |       |         |       |

| ППТУПМТ   |        |      |
|---|--------|------|
| Строительство водоводов утилизации стоков с ПГУ на Усинском месторождении ТПП "Лукойл-Усинскнефтегаз".  |        |      |
| 1 этап. Низконапорный водовод от БКНС-15 до БКНС-6. Монтаж линии приёмного водовода и выкидного трубопровода внутри БКНС-6. Низконапорный водовод от УПРА до низконапорного водовода от БКНС-15 до БКНС-6 | Стадия | Лист |
|   |        | 3    |
| Листов  | 18     |      |
| План трассы Масштаб 1:25000   |        |      |
| ООО "Центр-ПРО"   |        |      |