



**ОБЩЕСТВО С ОГРАНИЧЕННОЙ ОТВЕТСТВЕННОСТЬЮ
ПРОЕКТНЫЙ ЦЕНТР УФИМСКОГО ГОСУДАРСТВЕННОГО
НЕФТЯНОГО ТЕХНИЧЕСКОГО УНИВЕРСИТЕТА
«НЕФТЕГАЗИНЖИНИРИНГ»**

Заказчик - ООО «ЛУКОЙЛ-Коми»
ТПП «ЛУКОЙЛ-Усинскнефтегаз»

**«Строительство промышленных трубопроводов
Возейского месторождения ТПП «ЛУКОЙЛ-
Усинскнефтегаз» в 2023 году»**

***ДОКУМЕНТАЦИЯ ПО ПЛАНИРОВКЕ ТЕРРИТОРИИ
«ПРОЕКТ МЕЖЕВАНИЯ ТЕРРИТОРИИ»***



**ОБЩЕСТВО С ОГРАНИЧЕННОЙ ОТВЕТСТВЕННОСТЬЮ
ПРОЕКТНЫЙ ЦЕНТР УФИМСКОГО
ГОСУДАРСТВЕННОГО НЕФТЯНОГО ТЕХНИЧЕСКОГО
УНИВЕРСИТЕТА
«НЕФТЕГАЗИНЖИНИРИНГ»**

Заказчик - ООО «ЛУКОЙЛ-Коми»

ТПП «ЛУКОЙЛ-Усинскнефтегаз»

**«Строительство промышленных трубопроводов Возейского
месторождения ТПП "ЛУКОЙЛ-Усинскнефтегаз" в 2023
году»**

***ДОКУМЕНТАЦИЯ ПО ПЛАНИРОВКЕ ТЕРРИТОРИИ
«ПРОЕКТ МЕЖЕВАНИЯ ТЕРРИТОРИИ»***

Директор



/Д.С. Матвеев/

Главный инженер проекта

/В.Р. Хисамов/

Номер раздела	Содержание раздела
1	2
Основная часть проекта межевания территории	
Раздел 1	Текстовая часть
Раздел 2	Чертеж межевания территории. Графическая часть.
Материалы по обоснованию проекта межевания территории	
Раздел 3	Материалы по обоснованию проекта межевания территории. Графическая часть.

Инва.№ подл.	Подп. и дата	Взам.инв.№

						Основная часть проекта межевания территории. Текстовая часть	Лист
							2
Изм.	Код уч.	Лист	Лодж.	Подпись	Дата		

СОДЕРЖАНИЕ

№ п/п	Наименование	Стр.
1	2	3
	Состав проекта	2
	Содержание	3
1. Основная часть проекта межевания территории		
1.1	Перечень и сведения о площади образуемых земельных участков, в том числе возможные способы их образования	5
1.2	Перечень и сведения о площади образуемых земельных участков, которые будут отнесены к территориям общего пользования или имуществу общего пользования, в том числе в отношении которых предполагаются резервирование и (или) изъятие для государственных или муниципальных нужд	9
1.3	Вид разрешенного использования образуемых земельных участков в соответствии с проектом планировки территории в случаях, предусмотренных Градостроительным Кодексом РФ	9
1.4	Целевое назначение лесов, вид (виды) разрешенного использования лесного участка, количественные и качественные характеристики лесного участка, сведения о нахождении лесного участка в границах особо защитных участков лесов	10
1.5	Сведения о границах территории, в отношении которой утвержден проект межевания	107
2. Чертеж межевания территории. Графическая часть.		
2.1	Чертеж межевания территории	108
3. Материалы по обоснованию проекта межевания территории.		
3.1	Чертеж по обоснованию проекта межевания территории	128

Инва.№ подл.	Подп. и дата	Взам.инв.№

						Основная часть проекта межевания территории. Текстовая часть	Лист
Изм.	Код уч.	Лист	Лодж.	Подпись	Дата		3

1. Основная часть проекта межевания территории

Документация по планировке территории (проект межевания территории) подготовлена в целях «Строительство промышленных трубопроводов Возейского месторождения ТПП «ЛУКОЙЛ-Усинскнефтегаз» в 2023 году», в соответствии с договором, заключенным с ООО «ЛУКОЙЛ-Коми» и заданием на проектирование к нему.

Проект межевания территории разработан на территорию под объекты «Строительство промышленных трубопроводов Возейского месторождения ТПП «ЛУКОЙЛ-Усинскнефтегаз» в 2023 году», в целях определения местоположения границ образуемых земельных участков. А так же определения площади земельных участков, необходимых для строительства и эксплуатации объекта, установления зон с особыми условиями использования территории (если это необходимо в соответствии с законодательством РФ).

Проект межевания территории разработан в соответствии со следующей законодательно-нормативной и методической документацией и исходными данными:

- Градостроительный кодекс Российской Федерации (№ 190-ФЗ от 29.12.2004 г.);
- Земельный кодекс РФ (№ 136-ФЗ от 25.10.2001 г.);
- Федеральный закон «О недрах» (№ 2395-1 от 21.02.1992 г.);
- СНиП 2.07.01-89* «Градостроительство. Планировка и застройка городских и сельских поселений»;
- СНиП 1-04-2003 «Инструкция о порядке разработки, экспертизы и утверждения градостроительной документации»;
- СНиП 2.05.02-85 «Автомобильные дороги»;
- Постановление Правительства РФ от 2.09.2009 г. N 717 «О нормах отвода земель для размещения автомобильных дорог и (или) объектов дорожного сервиса» (с изменениями и дополнениями);
- СанПиН 2.2.1/2.1.1.1200-03 «Санитарно-защитные зоны и санитарная классификация предприятий, сооружений и иных объектов»;
- Правила землепользования и застройки муниципального образования городского округа «Усинск», утвержденные решением сессии Совета МОГО «Усинск» от 20.10.2009 г. № 319;
- сведения ЕГРН, выданные филиалом ФГБУ «ФКП Росреестра» по Республике Коми;
- ВСН №14278тм-т1 Нормы отвода земель для электрических сетей напряжением 0,38-750 кВ.
- СН 452-73 Нормы отвода земель для магистральных трубопроводов

Инва.№ подл.	Подп. и дата	Взам.инв.№
--------------	--------------	------------

Изм.	Код уч.	Лист	№ док.	Подпись	Дата	Основная часть проекта межевания территории. Текстовая часть	Лист 4
------	---------	------	--------	---------	------	---	-----------

**1.1. Перечень и сведения о площади образуемых земельных участков,
в том числе возможные способы их образования**

Требуемая площадь отвода земель под строительство и эксплуатацию объектов определена в соответствии с нормами отвода земель для нефтяных и газовых скважин СН 459-74.

Размеры отвода земель принимаются исходя из условий минимального изъятия земель и технологической целесообразности, с учетом действующих норм и правил проектирования и решений по организации строительства.

Объекты расположены:

- в кадастровых кварталах 11:15:0301008, 11:15:0301010, 11:15:0301013, 11:15:0402016, 11:15:0402017, 11:15:0402018, 11:15:0402019, 11:15:0402020, 11:15:0402032 на территории Российской Федерации, Республики Коми, МО ГО «Усинск» на землях лесного фонда, на территории ГУ «Усинское лесничество» Усинское участковое лесничество, квартала №№ 110, 111, 118, 119, 150, 161, 162, 174, 176, 177, 194, 201, 202, 210, 238, 295, 320, 359.

Проектные решения отражены на чертеже межевания территории.

Координаты поворотных точек границ земельных участков (в соответствии с системой координат, используемой для ведения Единого государственного реестра недвижимости) в системе координат МСК-11 приводятся на чертеже межевания территории.

Земельные участки под объекты по проекту «Строительство промысловых трубопроводов Возейского месторождения ТПП «ЛУКОЙЛ-Усинскнефтегаз» в 2023 году» образуются путем раздела земельного участка с кадастровым номером 11:15:0000000:22.

Объекты, входящие в состав объекта «Строительство промысловых трубопроводов Возейского месторождения ТПП «ЛУКОЙЛ-Усинскнефтегаз» в 2023 году», согласно Распоряжения Правительства РФ от 27 мая 2013 года №849-р, относятся к объектам, включенным в Перечень объектов, не связанных с созданием лесной инфраструктуры для защитных лесов, эксплуатационных лесов, резервных лесов (относятся к объектам, не связанным с созданием лесной инфраструктуры, для использования линий электропередачи, линий связи, дорог, трубопроводов и других линейных объектов, а также сооружений, являющихся неотъемлемой технологической частью указанных объектов).

Общая площадь используемых земель по всем видам угодий (таблица 1) составляет: 49,6341 га.

Инва.№ подл.	
Подп. и дата	
Взам.инв.№	

						Основная часть проекта межевания территории. Текстовая часть	Лист 5
Изм.	Код уч.	Лист	№ док.	Подпись	Дата		

Таблица 1.

№ п/п	Кадастровый (условный) номер земельного участка	Площадь, га	Вид разрешенного использования по ПМТ	Категория земель	Правообладатель вид права
1	11:15:0000000:22:3У1	11,8615	строительство, реконструкция, эксплуатация линейных объектов (Строительство промышленных трубопроводов Возейского месторождения ТПП «ЛУКОЙЛ-Усинскнефтегаз» в 2023 году: Нефтеоборный коллектор «ЗУ-14а до т.вр.ЗУ-14а» (на период строительства)	земли лесного фонда	Российская Федерация, Собственность
2	11:15:0000000:22:3У2	2,3284	строительство, реконструкция, эксплуатация линейных объектов (Строительство промышленных трубопроводов Возейского месторождения ТПП «ЛУКОЙЛ-Усинскнефтегаз» в 2023 году: Нефтеоборный коллектор «ЗУ-14а до т.вр.ЗУ-14а» (на период эксплуатации))		
3	11:15:0000000:22:3У3	0,2921	строительство, реконструкция, эксплуатация линейных объектов (Строительство промышленных трубопроводов Возейского месторождения ТПП «ЛУКОЙЛ-Усинскнефтегаз» в 2023 году: Нефтеоборный коллектор «ЗУ к.13а до У3-4» (на период строительства)		
4	11:15:0000000:22:3У4	0,0270	строительство, реконструкция, эксплуатация линейных объектов (Строительство промышленных трубопроводов Возейского месторождения ТПП «ЛУКОЙЛ-Усинскнефтегаз» в 2023 году: Нефтеоборный коллектор «ЗУ к.13а до У3-4» (на период эксплуатации)		
5	11:15:0000000:22:3У5	1,6328	строительство, реконструкция, эксплуатация линейных объектов (Строительство промышленных трубопроводов Возейского месторождения ТПП «ЛУКОЙЛ-Усинскнефтегаз» в 2023 году: Выкидная линия «скв. 117р до т.вр. 117Р» (на период строительства)		
6	11:15:0000000:22:3У6	0,0759	строительство, реконструкция, эксплуатация линейных объектов (Строительство промышленных трубопроводов Возейского месторождения ТПП «ЛУКОЙЛ-Усинскнефтегаз» в 2023 году: Выкидная линия «скв. 117р до т.вр. 117Р» (на период эксплуатации)		
7	11:15:0000000:22:3У7	0,2869	строительство, реконструкция, эксплуатация линейных объектов (Строительство промышленных трубопроводов Возейского месторождения ТПП «ЛУКОЙЛ-Усинскнефтегаз» в 2023 году: Выкидная линия «скв. 2615,2620 до ЗУ-25» (на период строительства)		
8	11:15:0000000:22:3У8	0,0387	строительство, реконструкция, эксплуатация линейных объектов (Строительство промышленных трубопроводов Возейского месторождения ТПП «ЛУКОЙЛ-Усинскнефтегаз» в 2023 году: Выкидная линия «скв. 2615,2620 до ЗУ-25» (на период эксплуатации)		
9	11:15:0000000:22:3У9	1,9345	строительство, реконструкция, эксплуатация линейных объектов (Строительство промышленных трубопроводов Возейского месторождения ТПП «ЛУКОЙЛ-Усинскнефтегаз» в 2023 году: Выкидная линия «скв. 2213 до ЗУ-24/2» (на период строительства)		
10	11:15:0000000:22:3У10	0,2831	строительство, реконструкция, эксплуатация линейных объектов (Строительство промышленных трубопроводов Возейского месторождения ТПП «ЛУКОЙЛ-Усинскнефтегаз» в 2023 году: Выкидная линия «скв. 2213 до ЗУ-24/2» (на период эксплуатации)		
11	11:15:0000000:22:3У11	2,4904	строительство, реконструкция, эксплуатация линейных объектов (Строительство промышленных трубопроводов Возейского месторождения ТПП «ЛУКОЙЛ-Усинскнефтегаз» в 2023 году: Выкидная линия «скв. 2297 до т.вр. 2297» (на период строительства)		
12	11:15:0000000:22:3У12	0,0097	строительство, реконструкция, эксплуатация линейных объектов (Строительство промышленных трубопроводов Возейского месторождения ТПП «ЛУКОЙЛ-Усинскнефтегаз» в 2023 году: Выкидная линия «скв. 2297 до т.вр. 2297» (на период эксплуатации)		
13	11:15:0000000:22:3У13	0,0391	строительство, реконструкция, эксплуатация линейных объектов (Строительство промышленных трубопроводов Возейского месторождения ТПП «ЛУКОЙЛ-Усинскнефтегаз» в 2023 году: Низконапорный водовод «скв. №№ 27 В3, 28 В3 до КСП-74» (на период строительства))		

Инва.№ подл.	Подп. и дата	Взам.инв.№	

Изм.	Код уч.	Лист	№ док.	Подпись	Дата
------	---------	------	--------	---------	------

Основная часть проекта межевания территории.
Текстовая часть

14	11:15:0000000:22:3У14	0,0011	строительство, реконструкция, эксплуатация линейных объектов (Строительство промысловых трубопроводов Возейского месторождения ТПП «ЛУКОЙЛ-Усинскнефтегаз» в 2023 году: Низконапорный водовод «скв. №№ 27 В3, 28 В3 до КСП-74» (на период эксплуатации)	земли лесного фонда	Российская Федерация, Собственность
15	11:15:0000000:22:3У15	1,8522	строительство, реконструкция, эксплуатация линейных объектов (Строительство промысловых трубопроводов Возейского месторождения ТПП «ЛУКОЙЛ-Усинскнефтегаз» в 2023 году: Выкидная линия «скв. 2263 до т.вр. 2263» (на период строительства)		
16	11:15:0000000:22:3У16	0,0573	строительство, реконструкция, эксплуатация линейных объектов (Строительство промысловых трубопроводов Возейского месторождения ТПП «ЛУКОЙЛ-Усинскнефтегаз» в 2023 году: Выкидная линия «скв. 2263 до т.вр. 2263» (на период эксплуатации)		
17	11:15:0000000:22:3У17	0,0723	строительство, реконструкция, эксплуатация линейных объектов (Строительство промысловых трубопроводов Возейского месторождения ТПП «ЛУКОЙЛ-Усинскнефтегаз» в 2023 году: Высоконапорный водовод «У3-6 до скв. 2329» (на период строительства)		
18	11:15:0000000:22:3У18	0,0157	строительство, реконструкция, эксплуатация линейных объектов (Строительство промысловых трубопроводов Возейского месторождения ТПП «ЛУКОЙЛ-Усинскнефтегаз» в 2023 году: Высоконапорный водовод «У3-6 до скв. 2329» (на период эксплуатации))		
19	11:15:0000000:22:3У19	0,1961	строительство, реконструкция, эксплуатация линейных объектов (Строительство промысловых трубопроводов Возейского месторождения ТПП «ЛУКОЙЛ-Усинскнефтегаз» в 2023 году: Нефтесорбный коллектор «к. 260 до УП3-23» , Высоконапорный водовод «БНГ-22 до к. 469,260» (на период строительства)		
20	11:15:0000000:22:3У20	0,0010	строительство, реконструкция, эксплуатация линейных объектов (Строительство промысловых трубопроводов Возейского месторождения ТПП «ЛУКОЙЛ-Усинскнефтегаз» в 2023 году: Нефтесорбный коллектор «к. 260 до УП3-23» , Высоконапорный водовод «БНГ-22 до к. 469,260» (на период эксплуатации))		
21	11:15:0000000:22:3У21	0,2173	строительство, реконструкция, эксплуатация линейных объектов (Строительство промысловых трубопроводов Возейского месторождения ТПП «ЛУКОЙЛ-Усинскнефтегаз» в 2023 году: Выкидная линия «скв. 275 до т.вр. 275» (на период строительства)		
22	11:15:0000000:22:3У22	0,0481	строительство, реконструкция, эксплуатация линейных объектов (Строительство промысловых трубопроводов Возейского месторождения ТПП «ЛУКОЙЛ-Усинскнефтегаз» в 2023 году: Выкидная линия «скв. 275 до т.вр. 275» (на период эксплуатации))		
23	11:15:0000000:22:3У23	3,4602	строительство, реконструкция, эксплуатация линейных объектов (Строительство промысловых трубопроводов Возейского месторождения ТПП «ЛУКОЙЛ-Усинскнефтегаз» в 2023 году: Высоконапорный водовод «ВБНГ-3 до к. 547» (на период строительства)		
24	11:15:0000000:22:3У24	0,3165	строительство, реконструкция, эксплуатация линейных объектов (Строительство промысловых трубопроводов Возейского месторождения ТПП «ЛУКОЙЛ-Усинскнефтегаз» в 2023 году: Высоконапорный водовод «ВБНГ-3 до к. 547» (на период эксплуатации))		
25	11:15:0000000:22:3У25	2,0430	строительство, реконструкция, эксплуатация линейных объектов (Строительство промысловых трубопроводов Возейского месторождения ТПП «ЛУКОЙЛ-Усинскнефтегаз» в 2023 году: Нефтесорбный коллектор «т.вр. ЗУ-30 до УЗ №10» (на период строительства)		
26	11:15:0000000:22:3У26	0,1027	строительство, реконструкция, эксплуатация линейных объектов (Строительство промысловых трубопроводов Возейского месторождения ТПП «ЛУКОЙЛ-Усинскнефтегаз» в 2023 году: Нефтесорбный коллектор «т.вр. ЗУ-30 до УЗ №10» (на период эксплуатации))		

Инва.№ подл.	Подп. и дата	Взам.инв.№

Изм.	Код уч.	Лист	Лодок	Подпись	Дата

Основная часть проекта межевания территории.
Текстовая часть

Лист

7

27	11:15:0000000:22:3У27	0,2495	строительство, реконструкция, эксплуатация линейных объектов (Строительство промысловых трубопроводов Возейского месторождения ТПП «ЛУКОЙЛ-Усинскнефтегаз» в 2023 году: Выкидная линия «к.1865 до УЗ№37» (на период строительства)	земли лесного фонда	Российская Федерация, Собственность		
28	11:15:0000000:22:3У28	0,0278	строительство, реконструкция, эксплуатация линейных объектов (Строительство промысловых трубопроводов Возейского месторождения ТПП «ЛУКОЙЛ-Усинскнефтегаз» в 2023 году: Выкидная линия «к.1865 до УЗ№37» (на период эксплуатации)				
29	11:15:0000000:22:3У29	0,2904	строительство, реконструкция, эксплуатация линейных объектов (Строительство промысловых трубопроводов Возейского месторождения ТПП «ЛУКОЙЛ-Усинскнефтегаз» в 2023 году: Нефтеоборный коллектор «УЗ№37 до УЗ №36» (на период строительства)				
30	11:15:0000000:22:3У30	0,0386	строительство, реконструкция, эксплуатация линейных объектов (Строительство промысловых трубопроводов Возейского месторождения ТПП «ЛУКОЙЛ-Усинскнефтегаз» в 2023 году: Нефтеоборный коллектор «УЗ№37 до УЗ №36» (на период эксплуатации)				
31	11:15:0000000:22:3У31	9,6891	строительство, реконструкция, эксплуатация линейных объектов (Строительство промысловых трубопроводов Возейского месторождения ТПП «ЛУКОЙЛ-Усинскнефтегаз» в 2023 году: Нефтеоборный коллектор «т.вр. к. 1548 до УЗ №20» (на период строительства)				
32	11:15:0000000:22:3У32	1,5599	строительство, реконструкция, эксплуатация линейных объектов (Строительство промысловых трубопроводов Возейского месторождения ТПП «ЛУКОЙЛ-Усинскнефтегаз» в 2023 году: Нефтеоборный коллектор «т.вр. к. 1548 до УЗ №20» (на период эксплуатации)				
33	11:15:0000000:22:3У33	1,6357	строительство, реконструкция, эксплуатация линейных объектов (Строительство промысловых трубопроводов Возейского месторождения ТПП «ЛУКОЙЛ-Усинскнефтегаз» в 2023 году: Высоконапорный водовод «ВБНГ-42 до скв. 1797,1570» (на период строительства)				
34	11:15:0000000:22:3У34	0,3518	строительство, реконструкция, эксплуатация линейных объектов (Строительство промысловых трубопроводов Возейского месторождения ТПП «ЛУКОЙЛ-Усинскнефтегаз» в 2023 году: Высоконапорный водовод «ВБНГ-42 до скв. 1797,1570» (на период эксплуатации)				
35	11:15:0000000:22:3У35	0,0560	строительство, реконструкция, эксплуатация линейных объектов (Строительство промысловых трубопроводов Возейского месторождения ТПП «ЛУКОЙЛ-Усинскнефтегаз» в 2023 году: Высоконапорный водовод «т.вр. 1572 до скв. 1572» (на период строительства)				
36	11:15:0000000:22:3У36	0,1421	строительство, реконструкция, эксплуатация линейных объектов (Строительство промысловых трубопроводов Возейского месторождения ТПП «ЛУКОЙЛ-Усинскнефтегаз» в 2023 году: Высоконапорный водовод «т.вр. 1572 до скв. 1572» (на период эксплуатации)				
37	11:15:0000000:22:3У37	4,7961	строительство, реконструкция, эксплуатация линейных объектов (Строительство промысловых трубопроводов Возейского месторождения ТПП «ЛУКОЙЛ-Усинскнефтегаз» в 2023 году: Выкидная линия «к.1451 до т.вр. 1451» (на период строительства)				
38	11:15:0000000:22:3У38	1,1051	строительство, реконструкция, эксплуатация линейных объектов (Строительство промысловых трубопроводов Возейского месторождения ТПП «ЛУКОЙЛ-Усинскнефтегаз» в 2023 году: Выкидная линия «к.1451 до т.вр. 1451» (на период эксплуатации)				
39	11:15:0000000:22:3У39	0,0084	строительство, реконструкция, эксплуатация линейных объектов (Строительство промысловых трубопроводов Возейского месторождения ТПП «ЛУКОЙЛ-Усинскнефтегаз» в 2023 году: Выкидная линия «скв.1290 до т.вр. Скв. 1290 (на период строительства)				
Итого:		49,6341					

Инва.№ подл.	Подп. и дата	Взам.инв.№	

Изм.	Код уч.	Лист	№ док.	Подпись	Дата

Основная часть проекта межевания территории.
Текстовая часть

Лист

8

Граница зоны с особыми условиями использования территорий по объектам не устанавливаются.

В границах проектируемой территории объекты культурного наследия отсутствуют. Непосредственно на территории расположения объекта ООПТ отсутствуют.

На территории проектируемого объекта родовые угодья, территории традиционного природопользования коренных малочисленных народов севера местного значения отсутствуют.

1.2. Перечень и сведения о площади образуемых земельных участков, которые будут отнесены к территориям общего пользования или имуществу общего пользования, в том числе в отношении которых предполагаются резервирование и (или) изъятие для государственных или муниципальных нужд

Изъятие земельных участков для государственных и муниципальных нужд для размещения проектируемого объекта не требуется.

1.3. Вид разрешенного использования образуемых земельных участков в соответствии с проектом планировки территории в случаях, предусмотренных Градостроительным Кодексом РФ

Проектируемый вид разрешенного использования земельных участков:

- строительство, реконструкция, эксплуатация линейных объектов – согласно Лесному кодексу РФ от 04.12.2006 г. № 200-ФЗ.

Инва.№ подл.	Подп. и дата	Взам.инв.№

						Основная часть проекта межевания территории. Текстовая часть	Лист
Изм.	Код уч.	Лист	Лодж.	Подпись	Дата		9

1.4. Целевое назначение лесов, вид (виды) разрешенного использования лесного участка, количественные и качественные характеристики лесного участка, сведения о нахождении лесного участка в границах особо защитных участков лесов

1. Местоположение, границы и площадь проектируемого лесного участка

Субъект Российской Федерации	<u>Республика Коми</u>
Муниципальное образование	<u>МО ГО «Усинск»</u>
Категория земель	<u>Земли лесного фонда</u>
Лесничество (лесопарк)	<u>ГУ «Усинское лесничество»</u>
Целевое назначение лесов, категория защитных лесов	<u>Защитные, ценные леса лесотундровой зоны</u>
Участковое лесничество, урочище (при наличии)	<u>Усинское</u>
Квартал (Лесотаксационный выдел/часть лесотаксационного выдела)	<u>110 (11,15,17)</u>
Квартал (Лесотаксационный выдел/часть лесотаксационного выдела)	<u>111 (34)</u>
Квартал (Лесотаксационный выдел/часть лесотаксационного выдела)	<u>118 (5,29)</u>
Квартал (Лесотаксационный выдел/часть лесотаксационного выдела)	<u>119 (28,1,4,12,32)</u>
Квартал (Лесотаксационный выдел/часть лесотаксационного выдела)	<u>150 (19,20)</u>
Квартал (Лесотаксационный выдел/часть лесотаксационного выдела)	<u>161 (13,17,14,24)</u>
Квартал (Лесотаксационный выдел/часть лесотаксационного выдела)	<u>162 (1,2,3,11)</u>
Квартал (Лесотаксационный выдел/часть лесотаксационного выдела)	<u>194 (2)</u>

Инва.№ подл.	Подп. и дата	Взам.инв.№

						Основная часть проекта межевания территории. Текстовая часть	Лист
Изм.	Код уч.	Лист	Лодж.	Подпись	Дата		10

Квартал (Лесотаксационный выдел/часть лесотаксационного выдела) 174 (5,8)

Квартал (Лесотаксационный выдел/часть лесотаксационного выдела) 176 (26)

Квартал (Лесотаксационный выдел/часть лесотаксационного выдела) 177 (58,59)

Квартал (Лесотаксационный выдел/часть лесотаксационного выдела) 201 (23,28,20,22,45,56,46)

Квартал (Лесотаксационный выдел/часть лесотаксационного выдела) 202 (42,33,35)

Квартал (Лесотаксационный выдел/часть лесотаксационного выдела) 210 (21,51,22,23,19,43,25,26,27,18)

Квартал (Лесотаксационный выдел/часть лесотаксационного выдела) 238 (6,26,19)

Квартал (Лесотаксационный выдел/часть лесотаксационного выдела) 295 (7,9,14,12,11,10,17,15,20)

Квартал (Лесотаксационный выдел/часть лесотаксационного выдела) 320 (2,3)

Квартал (Лесотаксационный выдел/часть лесотаксационного выдела) 359 (19)

Площадь проектируемых лесных участков, га 49,6341 га

Местоположение и границы лесных участков указаны на схеме расположения проектируемого лесного участка.

2. Целевое назначение лесов

В соответствии с приказом Федерального агентства лесного хозяйства от 09 12. 2008 № 381 < Об определении количества лесничеств на территории Республики Коми и установлении их границ Об определении количества лесничеств (лесопарков) установления их границ

на территории Республики Коми

(наименование субъекта Российской Федерации)

Усинское участковые лесничества входят в состав Усинского лесничества (наименование) (лесопарка).

На момент проектирования лесного участка, на территории Усинского (наименование)

лесничества (лесопарка) распространяется действие лесохозяйственного регламента, утвержденного

Приказ министерства промышленности, природных ресурсов, энергетики и транспорта Республики Коми

от 15.12.2017 № 2809/1

(наименование решения и органа государственной власти, органа местного самоуправления)

Основная часть проекта межевания территории.
Текстовая часть

Лист

11

Взам.инв.№

Подп. и дата

Инв.№ подл.

Изм.	Код уч.	Лист	Лодж.	Подпись	Дата
------	---------	------	-------	---------	------

Леса на территории Республики Коми в соответствии со статьей 8 Федерального закона
(наименование субъекта Российской Федерации)

от 04.12.2006 № 201-ФЗ «О введении в действие Лесного кодекса Российской Федерации»

отнесены к Защитным, эксплуатационным лесам, что отражено в Лесном плане Республики Коми,
(указать целевое назначение лесов) (наименование субъекта Российской Федерации)

утвержденном Распоряжением главы республики Коми № 106-р от « 01 » 05.2020, и лесохозяйственном
(наименование решения и органа государственной власти, органа местного самоуправления)

регламенте Усинское лесничества (лесопарка).
(наименование)

Согласно указанным документам лесного планирования квартала 110, 111, 118, 119, 150, 161, 162, 174, 176, 177, 194, 201, 202, 210, 238, 295, 320, 359 -
(номер(а)) (наименование)

проектируемый лесной участок, относится к защитным лесам, категории защитных
(указать целевое назначение лесов)

лесов – Защитные, ценные леса лесотундровой зоны

3. Количественные и качественные характеристики проектируемого лесного участка

Количественные и качественные характеристики проектируемого лесного участка составляют на основании данных государственного лесного реестра Усинское
(наименование)

лесничества (лесопарка) и необходимости натурного обследования.

Таблица 1. Распределение земель

Общая площадь, га	в том числе											
	лесные земли					нелесные земли						
	занятые лесными насаждениями - всего	в том числе покрытые лесными культурами	лесные питомники, плантации	не занятые лесными насаждениями	итого	нефтепроемы	просека	болото	ручей	тундра	карьер	итого
1	2	3	4	5	6	7	8	9	10	11	12	13
49,6341	8,4779	-	-	-	8,4779	19,3324	0,0144	12,1916	0,0027	9,3416	0,2735	41,1562

Основная часть проекта межевания территории.
Текстовая часть

Лист

12

Взам.инв.№

Подп. и дата

Инв.№ подл.

Изм. Код уч. Лист № док. Подпись Дата

Таблица 2. Характеристика насаждений проектируемого лесного участка

Участковое лесничество/урочище (при наличии)	Номер квартала	Номер выдела	Состав насаждения или характеристика лесного участка при отсутствии насаждения *	Площадь га/ запас древесины при наличии (куб. м)	в том числе по группам возраста древостоя (га/куб. м)			
					Молодняк и	средневозрастные	Приспевающие	спелые и перестойные
1	2	3	4	5	6	7	8	9
<i>Строительство промышленных трубопроводов Возейского месторождения ТПП «ЛУКОЙЛ-Усинскнефтегаз» в 2023 году: Нефтеборный коллектор «ЗУ-14а до т.вр.ЗУ-14а» (на период строительства)</i>								
Усинское	110	11	тундра	0,8811 / -	- / -	- / -	- / -	- / -
		15	нефтепроводы	2,5843 / -	- / -	- / -	- / -	- / -
		17	просека	0,0026 / -	- / -	- / -	- / -	- / -
	111	34	нефтепроводы	3,4394 / -	- / -	- / -	- / -	- / -
		118	5	тундра	0,5310 / -	- / -	- / -	- / -
	29		нефтепроводы	0,8148 / -	- / -	- / -	- / -	- / -
	119	28	нефтепроводы	1,9491 / -	- / -	- / -	- / -	- / -
		1	тундра	0,6922 / -	- / -	- / -	- / -	- / -
		4	тундра	0,7109 / -	- / -	- / -	- / -	- / -
		12	8Б2Е	0,2543 / 5	- / -	- / -	- / -	0,2543 / 5
32	просека	0,0018 / -	- / -	- / -	- / -	- / -		
Итого:				11,8615 / 5	- / -	- / -	- / -	0,2543 / 5
<i>Строительство промышленных трубопроводов Возейского месторождения ТПП «ЛУКОЙЛ-Усинскнефтегаз» в 2023 году: Нефтеборный коллектор «ЗУ-14а до т.вр.ЗУ-14а» (на период эксплуатации)</i>								
Усинское	111	34	нефтепроводы	1,3519 / -	- / -	- / -	- / -	- / -
		118	нефтепроводы	0,0327 / -	- / -	- / -	- / -	- / -
	119	28	нефтепроводы	0,6218 / -	- / -	- / -	- / -	- / -
		4	тундра	0,2156 / -	- / -	- / -	- / -	- / -
		12	8Б2Е	0,1055 / 2	- / -	- / -	- / -	0,1055 / 2
		32	просека	0,0009 / -	- / -	- / -	- / -	- / -
Итого:				2,3284 / 2	- / -	- / -	- / -	0,1055 / 2
<i>Строительство промышленных трубопроводов Возейского месторождения ТПП «ЛУКОЙЛ-Усинскнефтегаз» в 2023 году: Нефтеборный коллектор «ЗУ к.13а до УЗ-4» (на период строительства)</i>								
Усинское	111	34	нефтепроводы	0,2921 / -	- / -	- / -	- / -	- / -
Итого:				0,2921 / -	- / -	- / -	- / -	- / -
<i>Строительство промышленных трубопроводов Возейского месторождения ТПП «ЛУКОЙЛ-Усинскнефтегаз» в 2023 году: Нефтеборный коллектор «ЗУ к.13а до УЗ-4» (на период эксплуатации)</i>								
Усинское	111	34	нефтепроводы	0,0270 / -	- / -	- / -	- / -	- / -
Итого:				0,0270 / -	- / -	- / -	- / -	- / -
<i>Строительство промышленных трубопроводов Возейского месторождения ТПП «ЛУКОЙЛ-Усинскнефтегаз» в 2023 году: Выкидная линия «скв. 117р до т.вр. 117Р» (на период строительства)</i>								
Усинское	111	34	нефтепроводы	0,1245 / -	- / -	- / -	- / -	- / -
		118	нефтепроводы	0,0879 / -	- / -	- / -	- / -	- / -
	119	1	тундра	0,5465 / -	- / -	- / -	- / -	- / -
		4	тундра	0,1471 / -	- / -	- / -	- / -	- / -
		32	просека	0,0082 / -	- / -	- / -	- / -	- / -
		28	нефтепроводы	0,7186 / -	- / -	- / -	- / -	- / -
Итого:				1,6328 / -	- / -	- / -	- / -	- / -
<i>Строительство промышленных трубопроводов Возейского месторождения ТПП «ЛУКОЙЛ-Усинскнефтегаз» в 2023 году: Выкидная линия «скв. 117р до т.вр. 117Р» (на период эксплуатации)</i>								
Усинское	119	1	тундра	0,0001 / -	- / -	- / -	- / -	- / -
		28	нефтепроводы	0,0758 / -	- / -	- / -	- / -	- / -
Итого:				0,0759 / -	- / -	- / -	- / -	- / -

Взам.инв.№	
Подл. и дата	
Инв.№ подл.	

<i>Строительство промысловых трубопроводов Возейского месторождения ТПП «ЛУКОЙЛ-Усинскнефтегаз» в 2023 году: Выкидная линия «скв. 2615,2620 до ЗУ-25» (на период строительства)</i>																
Усинское	150	19	карьер	0,2348	/	-	-	/	-	-	/	-	-	/	-	
		20	6Е4Б	0,0521	/	2	-	/	-	-	/	-	-	/	-	0,0521 / 2
Итого:				0,2869	/	2	-	/	-	-	/	-	-	/	-	0,0521 / 2
<i>Строительство промысловых трубопроводов Возейского месторождения ТПП «ЛУКОЙЛ-Усинскнефтегаз» в 2023 году: Выкидная линия «скв. 2615,2620 до ЗУ-25» (на период эксплуатации)</i>																
Усинское	150	19	карьер	0,0387	/	-	-	/	-	-	/	-	-	/	-	
Итого:				0,0387	/	-	-	/	-	-	/	-	-	/	-	
<i>Строительство промысловых трубопроводов Возейского месторождения ТПП «ЛУКОЙЛ-Усинскнефтегаз» в 2023 году: Выкидная линия «скв. 2213 до ЗУ-24/2» (на период строительства)</i>																
Усинское	162	1	7ЕЗБ	0,7855	/	47	-	/	-	-	/	-	-	/	-	0,7855 / 47
		3	8Е2Б	0,3242	/	32	-	/	-	-	/	-	-	/	-	0,3242 / 32
		2	нефтепрово ды	0,1017	/	-	-	/	-	-	/	-	-	/	-	- / -
		11	болото	0,7231	/	-	-	/	-	-	/	-	-	/	-	- / -
Итого:				1,9345	/	79	-	/	-	-	/	-	-	/	-	1,1097 / 79
<i>Строительство промысловых трубопроводов Возейского месторождения ТПП «ЛУКОЙЛ-Усинскнефтегаз» в 2023 году: Выкидная линия «скв. 2213 до ЗУ-24/2» (на период эксплуатации)</i>																
Усинское	162	1	7ЕЗБ	0,1498	/	9	-	/	-	-	/	-	-	/	-	0,1498 / 9
		3	8Е2Б	0,0521	/	5	-	/	-	-	/	-	-	/	-	0,0521 / 5
		2	нефтепрово ды	0,0060	/	-	-	/	-	-	/	-	-	/	-	- / -
		11	болото	0,0752	/	-	-	/	-	-	/	-	-	/	-	- / -
Итого:				0,2831	/	14	-	/	-	-	/	-	-	/	-	0,2019 / 14
<i>Строительство промысловых трубопроводов Возейского месторождения ТПП «ЛУКОЙЛ-Усинскнефтегаз» в 2023 году: Выкидная линия «скв. 2297 до т.вр. 2297» (на период строительства)</i>																
Усинское	161	13	тундра	0,0797	/	-	-	/	-	-	/	-	-	/	-	
		17	нефтепрово ды	0,9749	/	-	-	/	-	-	/	-	-	/	-	
		14	7ЕЗБ	1,4061	/	84	-	/	-	-	/	-	-	/	-	1,4061 / 84
		24	7ЕЗБ	0,0297	/	2	-	/	-	-	/	-	-	/	-	0,0297 / 2
Итого:				2,4904	/	86	-	/	-	-	/	-	-	/	-	1,4358 / 86
<i>Строительство промысловых трубопроводов Возейского месторождения ТПП «ЛУКОЙЛ-Усинскнефтегаз» в 2023 году: Выкидная линия «скв. 2297 до т.вр. 2297» (на период эксплуатации)</i>																
Усинское	161	14	7ЕЗБ	0,0097	/	1	-	/	-	-	/	-	-	/	-	0,0097 / 1
Итого:				0,0097	/	1	-	/	-	-	/	-	-	/	-	0,0097 / 1
<i>Строительство промысловых трубопроводов Возейского месторождения ТПП «ЛУКОЙЛ-Усинскнефтегаз» в 2023 году: Низконапорный водовод «скв. №№ 27 ВЗ, 28 ВЗ до КСП-74» (на период строительства)</i>																
Усинское	194	2	тундра	0,0391	/	-	-	/	-	-	/	-	-	/	-	
Итого:				0,0391	/	-	-	/	-	-	/	-	-	/	-	
<i>Строительство промысловых трубопроводов Возейского месторождения ТПП «ЛУКОЙЛ-Усинскнефтегаз» в 2023 году: Низконапорный водовод «скв. №№ 27 ВЗ, 28 ВЗ до КСП-74» (на период эксплуатации)</i>																
Усинское	194	2	тундра	0,0011	/	-	-	/	-	-	/	-	-	/	-	
Итого:				0,0011	/	-	-	/	-	-	/	-	-	/	-	
<i>Строительство промысловых трубопроводов Возейского месторождения ТПП «ЛУКОЙЛ-Усинскнефтегаз» в 2023 году: Выкидная линия «скв. 2263 до т.вр. 2263» (на период строительства)</i>																
Усинское	174	5	нефтепрово ды	1,7639	/	-	-	/	-	-	/	-	-	/	-	
		8	тундра	0,0883	/	-	-	/	-	-	/	-	-	/	-	
Итого:				1,8522	/	-	-	/	-	-	/	-	-	/	-	
<i>Строительство промысловых трубопроводов Возейского месторождения ТПП «ЛУКОЙЛ-Усинскнефтегаз» в 2023 году: Выкидная линия «скв. 2263 до т.вр. 2263» (на период эксплуатации)</i>																
Усинское	174	5	нефтепрово ды	0,0573	/	-	-	/	-	-	/	-	-	/	-	
Итого:				0,0573	/	-	-	/	-	-	/	-	-	/	-	
<i>Строительство промысловых трубопроводов Возейского месторождения ТПП «ЛУКОЙЛ-Усинскнефтегаз» в 2023 году: Высоконапорный водовод «УЗ-6 до скв. 2329» (на период строительства)</i>																
Усинское	174	5	нефтепрово ды	0,0723	/	-	-	/	-	-	/	-	-	/	-	
Итого:				0,0723	/	-	-	/	-	-	/	-	-	/	-	
<i>Строительство промысловых трубопроводов Возейского месторождения ТПП «ЛУКОЙЛ-Усинскнефтегаз» в 2023 году: Высоконапорный водовод «УЗ-6 до скв. 2329» (на период эксплуатации)</i>																
Усинское	174	5	нефтепрово ды	0,0157	/	-	-	/	-	-	/	-	-	/	-	
Итого:				0,0157	/	-	-	/	-	-	/	-	-	/	-	

Изм.	Кол.уч.	Лист	№ док.	Подпись	Дата	Взам.инв.№	Индв.№ подл.
						Подп. и дата	

Основная часть проекта межевания территории.
Текстовая часть

Лист

14

<i>Строительство промысловых трубопроводов Возейского месторождения ТПП «ЛУКОЙЛ-Усинскнефтегаз» в 2023 году: Нефтеcборный коллектор «к. 260 до УПЗ-23», Высоконапорный водовод «БНГ-22 до к. 469,260» (на период строительства)</i>															
Усинское	176	26	тундра	0,1961	/	-	-	/	-	-	/	-	-	/	-
Итого:				0,1961	/	-	-	/	-	-	/	-	-	/	-
<i>Строительство промысловых трубопроводов Возейского месторождения ТПП «ЛУКОЙЛ-Усинскнефтегаз» в 2023 году: Нефтеcборный коллектор «к. 260 до УПЗ-23», Высоконапорный водовод «БНГ-22 до к. 469,260» (на период эксплуатации)</i>															
Усинское	176	26	тундра	0,0010	/	-	-	/	-	-	/	-	-	/	-
Итого:				0,0010	/	-	-	/	-	-	/	-	-	/	-
<i>Строительство промысловых трубопроводов Возейского месторождения ТПП «ЛУКОЙЛ-Усинскнефтегаз» в 2023 году: Выкидная линия «скв. 275 до т.вр. 275» (на период строительства)</i>															
Усинское	177	58	нефтепроводы	0,2031	/	-	-	/	-	-	/	-	-	/	-
		59	нефтепроводы	0,0142	/	-	-	/	-	-	/	-	-	/	-
Итого:				0,2173	/	-	-	/	-	-	/	-	-	/	-
<i>Строительство промысловых трубопроводов Возейского месторождения ТПП «ЛУКОЙЛ-Усинскнефтегаз» в 2023 году: Выкидная линия «скв. 275 до т.вр. 275» (на период эксплуатации)</i>															
Усинское	177	58	нефтепроводы	0,0461	/	-	-	/	-	-	/	-	-	/	-
		59	нефтепроводы	0,0020	/	-	-	/	-	-	/	-	-	/	-
Итого:				0,0481	/	-	-	/	-	-	/	-	-	/	-
<i>Строительство промысловых трубопроводов Возейского месторождения ТПП «ЛУКОЙЛ-Усинскнефтегаз» в 2023 году: Высоконапорный водовод «ВБНГ-3 до к. 547» (на период строительства)</i>															
Усинское	201	23	7ЕЗБ	1,2785	/	89	-	/	-	-	/	-	1,2785	/	89
		28	болото	0,2267	/	-	-	/	-	-	/	-	-	/	-
		20	тундра	1,7365	/	-	-	/	-	-	/	-	-	/	-
		22	нефтепроводы	0,2185	/	-	-	/	-	-	/	-	-	/	-
Итого:				3,4602	/	89	-	/	-	-	/	-	1,2785	/	89
<i>Строительство промысловых трубопроводов Возейского месторождения ТПП «ЛУКОЙЛ-Усинскнефтегаз» в 2023 году: Высоконапорный водовод «ВБНГ-3 до к. 547» (на период эксплуатации)</i>															
Усинское	201	23	7ЕЗБ	0,0688	/	5	-	/	-	-	/	-	0,0688	/	5
		20	тундра	0,2220	/	-	-	/	-	-	/	-	-	/	-
		22	нефтепроводы	0,0257	/	-	-	/	-	-	/	-	-	/	-
Итого:				0,3165	/	5	-	/	-	-	/	-	0,0688	/	5
<i>Строительство промысловых трубопроводов Возейского месторождения ТПП «ЛУКОЙЛ-Усинскнефтегаз» в 2023 году: Нефтеcборный коллектор «т.вр. 3У-30 до УЗ №10» (на период строительства)</i>															
Усинское	202	42	7ЕЗБ	0,9139	/	55	-	/	-	-	/	-	0,9139	/	55
		33	тундра	0,4629	/	-	-	/	-	-	/	-	-	/	-
		35	нефтепроводы	0,6662	/	-	-	/	-	-	/	-	-	/	-
Итого:				2,0430	/	55	-	/	-	-	/	-	0,9139	/	55
<i>Строительство промысловых трубопроводов Возейского месторождения ТПП «ЛУКОЙЛ-Усинскнефтегаз» в 2023 году: Нефтеcборный коллектор «т.вр. 3У-30 до УЗ №10» (на период эксплуатации)</i>															
Усинское	202	42	7ЕЗБ	0,0227	/	1	-	/	-	-	/	-	0,0227	/	1
		33	тундра	0,0800	/	-	-	/	-	-	/	-	-	/	-
Итого:				0,1027	/	1	-	/	-	-	/	-	0,0227	/	1
<i>Строительство промысловых трубопроводов Возейского месторождения ТПП «ЛУКОЙЛ-Усинскнефтегаз» в 2023 году: Выкидная линия «к.1865 до УЗ №37» (на период строительства)</i>															
Усинское	201	45	8Е2Б	0,0421	/	2	-	/	-	-	/	-	0,0421	/	2
		56	нефтепроводы	0,2074	/	-	-	/	-	-	/	-	-	/	-
Итого:				0,2495	/	2	-	/	-	-	/	-	0,0421	/	2
<i>Строительство промысловых трубопроводов Возейского месторождения ТПП «ЛУКОЙЛ-Усинскнефтегаз» в 2023 году: Выкидная линия «к.1865 до УЗ №37» (на период эксплуатации)</i>															
Усинское	201	56	нефтепроводы	0,0278	/	-	-	/	-	-	/	-	-	/	-
Итого:				0,0278	/	-	-	/	-	-	/	-	-	/	-
<i>Строительство промысловых трубопроводов Возейского месторождения ТПП «ЛУКОЙЛ-Усинскнефтегаз» в 2023 году: Нефтеcборный коллектор «УЗ №37 до УЗ №36» (на период строительства)</i>															
Усинское	201	46	8Е2Б	0,0775	/	8	-	/	-	-	/	-	0,0775	/	8
		56	нефтепроводы	0,2129	/	-	-	/	-	-	/	-	-	/	-
Итого:				0,2904	/	8	-	/	-	-	/	-	0,0775	/	8

Взам.инв.№

Подл. и дата

Инв.№ подл.

Изм.	Колуч.	Лист	Лодок.	Подпись	Дата

Основная часть проекта межевания территории.
Текстовая часть

<i>Строительство промысловых трубопроводов Возейского месторождения ТПП «ЛУКОЙЛ-Усинскнефтегаз» в 2023 году: Нефтеоборный коллектор «УЗ №37 до УЗ №36» (на период эксплуатации)</i>																		
Усинское	201	46	8Е2Б	0,0117	/	1	-	/	-	-	/	-	-	/	-	0,0117	/	1
		56	нефтепроводы	0,0269	/	-	-	/	-	-	/	-	-	/	-	-	/	-
Итого:				0,0386	/	1	-	/	-	-	/	-	-	/	-	0,0117	/	1

*Строительство промысловых трубопроводов Возейского месторождения ТПП «ЛУКОЙЛ-Усинскнефтегаз» в 2023 году:
Нефтеоборный коллектор «т.вр. к. 1548 до УЗ №20» (на период строительства)*

Усинское	201	56	нефтепроводы	0,0042	/	-	-	/	-	-	/	-	-	/	-	-	/	-
		210	21	тундра	0,0110	/	-	-	/	-	-	/	-	-	/	-	-	/
	51		болото	6,7269	/	-	-	/	-	-	/	-	-	/	-	-	/	-
	22		5Е5Б	0,0471	/	1	-	/	-	-	/	-	-	/	-	0,0471	/	1
	23		тундра	0,8538	/	-	-	/	-	-	/	-	-	/	-	-	/	-
	19		Болото	0,0144	/	-	-	/	-	-	/	-	-	/	-	-	/	-
	43		ручей	0,0021	/	-	-	/	-	-	/	-	-	/	-	-	/	-
	25		7ЕЗБ	0,4699	/	38	-	/	-	-	/	-	-	/	-	0,4699	/	38
	26		тундра	0,0636	/	-	-	/	-	-	/	-	-	/	-	-	/	-
	27	Болото	1,0568	/	-	-	/	-	-	/	-	-	/	-	-	/	-	
18	Болото	0,4393	/	-	-	/	-	-	/	-	-	/	-	-	/	-		
Итого:				9,6891	/	39	-	/	-	-	/	-	-	/	-	0,5170	/	39

*Строительство промысловых трубопроводов Возейского месторождения ТПП «ЛУКОЙЛ-Усинскнефтегаз» в 2023 году:
Нефтеоборный коллектор «т.вр. к. 1548 до УЗ №20» (на период эксплуатации)*

Усинское	210	21	тундра	0,0081	/	-	-	/	-	-	/	-	-	/	-	-	/	-
		51	болото	0,7745	/	-	-	/	-	-	/	-	-	/	-	-	/	-
		22	5Е5Б	0,0298	/	1	-	/	-	-	/	-	-	/	-	0,0298	/	1
		23	тундра	0,2395	/	-	-	/	-	-	/	-	-	/	-	-	/	-
		19	Болото	0,0019	/	-	-	/	-	-	/	-	-	/	-	-	/	-
		43	ручей	0,0006	/	-	-	/	-	-	/	-	-	/	-	-	/	-
		25	7ЕЗБ	0,1103	/	9	-	/	-	-	/	-	-	/	-	0,1103	/	9
		27	Болото	0,3952	/	-	-	/	-	-	/	-	-	/	-	-	/	-
Итого:				1,5599	/	10	-	/	-	-	/	-	-	/	-	0,1401	/	10

*Строительство промысловых трубопроводов Возейского месторождения ТПП «ЛУКОЙЛ-Усинскнефтегаз» в 2023 году:
Высоконапорный водовод «ВБНГ-42 до скв. 1797,1570» (на период строительства)*

Усинское	238	6	нефтепроводы	0,2042	/	-	-	/	-	-	/	-	-	/	-	-	/	-
		26	болото	1,4315	/	-	-	/	-	-	/	-	-	/	-	-	/	-
Итого:				1,6357	/	-	-	/	-	-	/	-	-	/	-	-	/	-

*Строительство промысловых трубопроводов Возейского месторождения ТПП «ЛУКОЙЛ-Усинскнефтегаз» в 2023 году:
Высоконапорный водовод «ВБНГ-42 до скв. 1797,1570» (на период эксплуатации)*

Усинское	238	6	нефтепроводы	0,0257	/	-	-	/	-	-	/	-	-	/	-	-	/	-
		26	болото	0,3261	/	-	-	/	-	-	/	-	-	/	-	-	/	-
Итого:				0,3518	/	-	-	/	-	-	/	-	-	/	-	-	/	-

*Строительство промысловых трубопроводов Возейского месторождения ТПП «ЛУКОЙЛ-Усинскнефтегаз» в 2023 году:
Высоконапорный водовод «т.вр. 1572 до скв. 1572» (на период строительства)*

Усинское	238	19	8Е2Б	0,0560	/	3	-	/	-	-	/	-	-	/	-	0,0560	/	3
Итого:				0,0560	/	3	-	/	-	-	/	-	-	/	-	0,0560	/	3

Строительство промысловых трубопроводов Возейского месторождения ТПП «ЛУКОЙЛ-Усинскнефтегаз» в 2023 году: Высоконапорный водовод «т.вр. 1572 до скв. 1572» (на период эксплуатации)

Усинское	238	19	8Е2Б	0,1421	/	9	-	/	-	-	/	-	-	/	-	0,1421	/	9
Итого:				0,1421	/	9	-	/	-	-	/	-	-	/	-	0,1421	/	9

*Строительство промысловых трубопроводов Возейского месторождения ТПП «ЛУКОЙЛ-Усинскнефтегаз» в 2023 году:
Выкидная линия «скв.1290 до т.вр. Скв. 1290 (на период строительства)*

Усинское	359	19	нефтепроводы	0,0084	/	-	-	/	-	-	/	-	-	/	-	-	/	-
Итого:				0,0084	/	-	-	/	-	-	/	-	-	/	-	-	/	-

*Строительство промысловых трубопроводов Возейского месторождения ТПП «ЛУКОЙЛ-Усинскнефтегаз» в 2023 году:
Выкидная линия «к.1451 до т.вр. 1451» (на период строительства)*

Усинское	295	7	тундра	1,2050	/	-	-	/	-	-	/	-	-	/	-	-	/	-
		9	нефтепроводы	0,5690	/	-	-	/	-	-	/	-	-	/	-	-	/	-
		14	тундра	0,0005	/	-	-	/	-	-	/	-	-	/	-	-	/	-
		12	нефтепроводы	1,1872	/	-	-	/	-	-	/	-	-	/	-	-	/	-
		11	7БЗЕ	0,2142	/	11	-	/	-	-	/	-	0,2142	/	11	-	/	-
		10	8Е2Б	0,6834	/	55	-	/	-	-	/	-	-	/	-	0,6834	/	55
		17	7ЕЗБ	0,6365	/	51	-	/	-	-	/	-	-	/	-	0,6365	/	51

Изм. № подл. Подп. и дата Взам.инв.№

Изм.	Колуч.	Лист	Лодок.	Подпись	Дата

Основная часть проекта межевания территории.
Текстовая часть

Усинское	295	15	тундра	0,0622	/	-	-	/	-	-	/	-	-	/	-
		20	просека	0,0009	/	-	-	/	-	-	/	-	-	/	-
	320	2	тундра	0,1433	/	-	-	/	-	-	/	-	-	/	-
		3	8Е2Б	0,0939	/	8	-	/	-	-	/	-	-	/	-
Итого:				4,7961	/	125	-	/	-	-	/	-	0,2142	/	11
<i>Строительство промышленных трубопроводов Возейского месторождения ТПП «ЛУКОЙЛ-Усинскнефтегаз» в 2023 году: Выкидная линия «к.1451 до т.вр. 1451» (на период эксплуатации)</i>															
Усинское	295	7	тундра	0,0554	/	-	-	/	-	-	/	-	-	/	-
		9	нефтепроводы	0,1110	/	-	-	/	-	-	/	-	-	/	-
		12	нефтепроводы	0,4602	/	-	-	/	-	-	/	-	-	/	-
		11	7Б3Е	0,0704	/	4	-	/	-	-	/	-	0,0704	/	4
		10	8Е2Б	0,1945	/	16	-	/	-	-	/	-	0,1945	/	16
		17	7Е3Б	0,1454	/	12	-	/	-	-	/	-	0,1454	/	12
	15	тундра	0,0005	/	-	-	/	-	-	/	-	-	/	-	
	320	2	тундра	0,0675	/	-	-	/	-	-	/	-	-	/	-
		3	8Е2Б	0,0002	/	0	-	/	-	-	/	-	0,0002	/	0
Итого:				1,1051	/	32	-	/	-	-	/	-	0,0704	/	4
Всего:				49,6341	/	568	-	/	-	-	/	-	0,2846	/	15

Таблица 3. Средние таксационные показатели насаждений проектируемого лесного участка

Целевое назначение лесов	Хозяйство, преобладающая порода	Состав насаждений	Возраст	Бонитет	Полнота	Средний запас древесины (куб. м/га)		
						средневозрастные	приспевающие	спелые и перестойные
1	2	3	4	5	6	7	8	9
защитные	Хвойное, ель	7Е3Б	172	5А	0,5	-	53	67

Таблица 4. Виды и объемы использования лесов на проектируемом лесном участке

Целевое назначение лесов	Хозяйство (хвойное, твердолиственное, мягколиственные)	Площадь (га)	Единица измерения	Объемы использования лесов (изъятия лесных ресурсов)
1	2	3	4	5
Вид использования лесов – строительство, реконструкция, эксплуатация линейных объектов				
Цель предоставления лесного участка: строительство и эксплуатация объектов по проекту «Строительство промышленных трубопроводов Возейского месторождения ТПП «ЛУКОЙЛ-Усинскнефтегаз» в 2023 году:				
- Нефтеборный коллектор «ЗУ-14а до т.вр.ЗУ-14а»				
- Нефтеборный коллектор «ЗУ к.13а до УЗ-4»				
- Выкидная линия «скв. 117р до т.вр. 117Р»				
- Выкидная линия «скв. 2615,2620 до ЗУ-25»				
- Выкидная линия «скв. 2213 до ЗУ-24/2»				
- Выкидная линия «скв. 2297 до т.вр. 2297»				
- Низконапорный водовод «скв. №№ 27 В3, 28 В3 до КСП-74»				
- Выкидная линия «скв. 2263 до т.вр. 2263»				
- Высоконапорный водовод «УЗ-6 до скв. 2329»				
- Высоконапорный водовод «БНГ-22 до к. 469,260»				
- Нефтеборный коллектор «к. 260 до УПЗ-23»				
- Выкидная линия «скв. 275 до т.вр. 275»				
- Высоконапорный водовод «ВБНГ-3 до к. 547»				
- Нефтеборный коллектор «т.вр. ЗУ-30 до УЗ №10»				
- Выкидная линия «к.1865 до УЗ№37»				
- Нефтеборный коллектор «УЗ№37 до УЗ №36»				
- Нефтеборный коллектор «т.вр. к. 1548 до УЗ №20»				
- Высоконапорный водовод «ВБНГ-42 до скв. 1797,1570»				
- Высоконапорный водовод «т.вр. 1572 до скв. 1572»				
- Выкидная линия «к.1451 до т.вр. 1451»				
- Выкидная линия «скв.1290 до т.вр. Скв. 1290»				
защитные	хвойное	49,6341	га	568

4. Виды разрешенного использования лесов на проектируемом лесном участке

Лесохозяйственным регламентом Усинского лесничества (лесопарка) в кварталах 110, 111, 118, 119, 150, 161, 162, 174, 176, 177,194, 201, 202, 210, 238, 295, 320, 359 (наименование) (номер)

Основная часть проекта межевания территории.
Текстовая часть

Лист

17

Изнв.№ подл.	Подп. и дата	Взам.инв.№
Изм.	Код уч.	Лист
№ док.	Подпись	Дата

- урочища (при наличии), Усинского участкового лесничества
(наименование) (наименование)

и соответственно в проектируемом лесном участке установлены следующие виды разрешенного использования лесов:
строительство, реконструкция, эксплуатация линейных объектов

вид использования лесов: _____, сроком до (на) _____
(наименование вида использования лесов)

5. Сведения об обременениях проектируемого лесного участка

		урочища (при наличии)	квартал	<u>110</u> (номер)	выдел/часть выдела
<u>11,15,17</u>	-	урочища (при наличии),	квартал	<u>111</u> (номер)	выдел/часть выдела
<u>34</u>	-	урочища (при наличии),	квартал	<u>118</u> (номер)	выдел/часть выдела
<u>5,29</u>	-	урочища (при наличии),	квартал	<u>119</u> (номер)	выдел/часть выдела
<u>28,1,4,12,32</u>	-	урочища (при наличии),	квартал	<u>150</u> (номер)	выдел/часть выдела
<u>19,20</u>	-	урочища (при наличии),	квартал	<u>161</u> (номер)	выдел/часть выдела
<u>13,17,14,24</u>	-	урочища (при наличии),	квартал	<u>162</u> (номер)	выдел/часть выдела
<u>1,2,3,11</u>	-	урочища (при наличии),	квартал	<u>194</u> (номер)	выдел/часть выдела
<u>2</u>	-	урочища (при наличии),	квартал	<u>174</u> (номер)	выдел/часть выдела
<u>5,8</u>	-	урочища (при наличии),	квартал	<u>176</u> (номер)	выдел/часть выдела
<u>26</u>	-	урочища (при наличии),	квартал	<u>177</u> (номер)	выдел/часть выдела
<u>58,59</u>	-	урочища (при наличии),	квартал	<u>201</u> (номер)	выдел/часть выдела
<u>23,28,20,22,45,56,46</u>	-	урочища (при наличии),	квартал	<u>202</u> (номер)	выдел/часть выдела
<u>42,33,35</u>	-	урочища (при наличии),	квартал	<u>210</u> (номер)	выдел/часть выдела
<u>21,51,22,23,19,43,25,26,27,18</u>	-	урочища (при наличии),	квартал	<u>238</u> (номер)	выдел/часть выдела
<u>6,26,19</u>	-	урочища (при наличии),	квартал	<u>295</u> (номер)	выдел/часть выдела
<u>7,9,14,12,11,10,17,15,20</u>	-	урочища (при наличии),	квартал	<u>320</u> (номер)	выдел/часть выдела
<u>2,3</u>	-	урочища (при наличии),	квартал	<u>359</u> (номер)	выдел/часть выдела
<u>19</u>	-	урочища (при наличии),			

Усинского
(наименование)

лесничества (лесопарка) имеет обременения по

Не имеет
(наименование документа, реквизиты)

Инва.№ подл.	Подп. и дата	Взам.инв.№

Изм.	Код уч.	Лист	Лодж.	Подпись	Дата

Основная часть проекта межевания территории.
Текстовая часть

6. Сведения об ограничениях использования лесов

С учетом целевого назначения и правового режима лесов, установленного лесным законодательством Российской Федерации, лесохозяйственным регламентом Усинского

(наименование)

лесничества (лесопарка)

предусмотрены следующие ограничения в использовании лесов:

- Запрещается:
- проведение сплошных рубок лесных насаждений, за исключением случаев, предусмотренных ч.4 ст.17 Лесного кодекса РФ (2006 г.);
- использование лесов для переработки древесины и иных лесных ресурсов;
- создание лесоперерабатывающей инфраструктуры;
- создание лесных плантаций и их эксплуатация;
- заготовка живицы;
- выращивание лесных плодовых, ягодных, декоративных, лекарственных растений;
- использование токсичных химических препаратов для охраны и защиты лесов, в том числе в научных целях.
- Не допускается:
- размещение складов ядохимикатов, минеральных удобрений и горюче-смазочных материалов;
- размещение площадок для заправки аппаратуры ядохимикатами, животноводческих комплексов и ферм, мест складирования и захоронения промышленных, бытовых и сельскохозяйственных отходов, кладбищ и скотомогильников, накопителей сточных вод;
- складирование навоза и мусора;
- заправка топливом, мойка и ремонт автомобилей и других машин и механизмов;
- размещение дачных и садово-огородных участков;
- размещение стоянок транспортных средств.

7. Сведения о наличии зданий, сооружений, объектов, связанных с созданием лесной инфраструктуры и объектов, не связанных с созданием лесной инфраструктуры на проектируемом лесном участке

Таблица 5

№ п/п	Участковое лесничество/ урочище (при наличии)	Номер квартала	Номер выдела	Площадь объекта (га)	Наименование объекта
1	2	3	4	5	6
-	-	-	-	-	-

8. Сведения о наличии на проектируемом лесном участке особо защитных участков лесов, особо охраняемых природных территорий, зон с особыми условиями использования территорий

Согласно данным государственного лесного реестра на проектируемом лесном участке отсутствуют особо защитные участки лесов (ОЗУ), особо охраняемые природные территории (ООПТ), зоны с особыми условиями использования территорий.

Таблица 6

№ п/п	Наименование участкового лесничества/урочища (при наличии)	Номер квартала	Номер выдела	Виды ОЗУ, наименование ООПТ, виды зон с особыми условиями использования территорий	Общая площадь, га
1	2	3	4	5	6
-	-	-	-	-	-

9. Проектирование вида использования лесов лесного участка

Согласно лесохозяйственному регламенту _____ Усинского _____ лесничества (лесопарка),

квартал 110 выдел 11,15,17 _____ урочища (при наличии),

(номер) (номер) (наименование)

Основная часть проекта межевания территории.
Текстовая часть

Лист

19

Взам.инв.№

Подл. и дата

Инв.№ подл.

Изм. Код уч. Лист Лодж. Подпись Дата

квартал	<u>111</u> (номер)	выдел	<u>34</u> (номер)	<u>-</u> (наименование)	урочища (при наличии),
квартал	<u>118</u> (номер)	выдел	<u>5,29</u> (номер)	<u>-</u> (наименование)	урочища (при наличии),
квартал	<u>119</u> (номер)	выдел	<u>28,1,4,12,32</u> (номер)	<u>-</u> (наименование)	урочища (при наличии),
квартал	<u>150</u> (номер)	выдел	<u>19,20</u> (номер)	<u>-</u> (наименование)	урочища (при наличии),
квартал	<u>161</u> (номер)	выдел	<u>13,17,14,24</u> (номер)	<u>-</u> (наименование)	урочища (при наличии),
квартал	<u>162</u> (номер)	выдел	<u>1,2,3,11</u> (номер)	<u>-</u> (наименование)	урочища (при наличии),
квартал	<u>194</u> (номер)	выдел	<u>2</u> (номер)	<u>-</u> (наименование)	урочища (при наличии),
квартал	<u>174</u> (номер)	выдел	<u>5,8</u> (номер)	<u>-</u> (наименование)	урочища (при наличии),
квартал	<u>176</u> (номер)	выдел	<u>26</u> (номер)	<u>-</u> (наименование)	урочища (при наличии),
квартал	<u>177</u> (номер)	выдел	<u>58,59</u> (номер)	<u>-</u> (наименование)	урочища (при наличии),
квартал	<u>201</u> (номер)	выдел	<u>23,28,20,22,45,56,46</u> (номер)	<u>-</u> (наименование)	урочища (при наличии),
квартал	<u>202</u> (номер)	выдел	<u>42,33,35</u> (номер)	<u>-</u> (наименование)	урочища (при наличии),
квартал	<u>210</u> (номер)	выдел	<u>21,51,22,23,19,43,25,26,27,18</u> (номер)	<u>-</u> (наименование)	урочища (при наличии),
квартал	<u>238</u> (номер)	выдел	<u>6,26,19</u> (номер)	<u>-</u> (наименование)	урочища (при наличии),
квартал	<u>295</u> (номер)	выдел	<u>7,9,14,12,11,10,17,15,20</u> (номер)	<u>-</u> (наименование)	урочища (при наличии),
квартал	<u>320</u> (номер)	выдел	<u>2,3</u> (номер)	<u>-</u> (наименование)	урочища (при наличии),
квартал	<u>359</u> (номер)	выдел	<u>19</u> (номер)	<u>-</u> (наименование)	урочища (при наличии),

Усинского участкового лесничества, в границах которого расположен проектируемый лесной участок, относится к зоне планируемого освоения лесов – строительство, реконструкция, эксплуатация линейных объектов
(наименование вида использования лесов)

Инва.№ подл.	Подп. и дата	Взам.инв.№

Изм.	Код уч.	Лист	Лодж.	Подпись	Дата

Основная часть проекта межевания территории.
Текстовая часть

Геоданные				
Номера характерных точек		Направление румбы (азимуты) линий, °		Длина линий, метры
11:15:0000000:22:ЗУ1				
кв.ст.0	-	1	СЗ:29° 54'	77
1	-	2	СЗ:76° 31'	4
2	-	3	СЗ:52° 13'	22
3	-	4	СВ:10° 04'	7
4	-	5	СВ:10° 04'	189
5	-	6	СВ:12° 05'	19
6	-	7	СВ:14° 29'	7
7	-	8	ЮВ:46° 30'	27
8	-	9	ЮЗ:12° 04'	12
9	-	1	ЮЗ:10° 04'	205
8	-	10	СВ:12° 02'	72
10	-	11	СЗ:49° 29'	16
11	-	12	СВ:45° 01'	25
12	-	10	ЮЗ:10° 41'	28
12	-	13	СВ:11° 04'	458
13	-	14	СЗ:45° 01'	28
14	-	15	СВ:11° 29'	154
15	-	16	СВ:10° 05'	41
16	-	17	СВ:16° 56'	17
17	-	18	ЮВ:57° 23'	23
18	-	19	ЮЗ:10° 05'	49
19	-	13	ЮЗ:11° 29'	170
17	-	20	СВ:16° 10'	40
20	-	21	СВ:03° 43'	37
21	-	22	СВ:13° 33'	46
22	-	23	СВ:02° 34'	30
23	-	24	СЗ:09° 29'	20
24	-	25	СВ:59° 49'	21
25	-	26	СЗ:30° 14'	56
26	-	27	СЗ:09° 29'	21
27	-	28	СЗ:30° 02'	120
28	-	29	СЗ:34° 49'	72
29	-	30	СЗ:44° 26'	112
30	-	31	СЗ:46° 04'	136
31	-	32	СЗ:51° 28'	143
32	-	33	СЗ:52° 15'	114
33	-	34	СЗ:53° 03'	127
34	-	35	СВ:59° 11'	6
35	-	36	СВ:75° 37'	6
36	-	37	СВ:63° 17'	9
37	-	38	ЮВ:53° 42'	232
38	-	39	ЮВ:51° 28'	145
39	-	40	ЮВ:46° 04'	138
40	-	41	ЮВ:44° 26'	114
41	-	42	ЮВ:34° 49'	75
42	-	43	ЮВ:30° 02'	125
43	-	44	ЮВ:09° 29'	107
44	-	45	ЮЗ:02° 34'	35
45	-	46	ЮЗ:13° 38'	83
46	-	47	ЮЗ:09° 42'	8
47	-	20	СЗ:57° 18'	18
3	-	57	ЮЗ:09° 44'	26
56	-	57	ЮЗ:09° 45'	26

Инва.№ подл.	Подп. и дата	Взам.инв.№	

Изм.	Кол.уч.	Лист	Лодок	Подпись	Дата

Основная часть проекта межевания территории.
Текстовая часть

57	-	58	ЮВ:51° 48'	22
58	-	59	СВ:84° 05'	4
59	-	60	ЮЗ:08° 40'	38
60	-	61	СЗ:80° 22'	2
61	-	62	ЮЗ:10° 23'	2
62	-	63	ЮВ:79° 37'	2
63	-	64	ЮЗ:11° 02'	278
64	-	65	ЮЗ:13° 25'	18
65	-	66	СЗ:89° 34'	18
66	-	67	СВ:10° 50'	160
67	-	68	СВ:06° 39'	29
68	-	69	СВ:11° 25'	58
69		57	СВ:08° 39'	104
66	-	70	ЮЗ:10° 44'	53
70	-	71	ЮВ:80° 54'	16
71	-	72	СЗ:01° 10'	1
72	-	73	ЮЗ:88° 39'	15
73	-	74	ЮВ:01° 23'	5
74	-	75	СВ:88° 38'	20
75	-	76	СЗ:01° 20'	5
76	-	77	ЮВ:80° 54'	7
77	-	78	ЮВ:10° 51'	12
78	-	79	ЮЗ:86° 25'	34
79		70	СВ:10° 44'	18
79	-	80	ЮЗ:07° 55'	13
80	-	81	СВ:86° 25'	23
81	-	82	ЮВ:06° 36'	22
82	-	83	СЗ:89° 13'	13
83	-	84	СВ:03° 35'	21
84	-	85	ЮЗ:86° 24'	14
85		80	СЗ:05° 51'	1
107	-	108	СВ:89° 46'	7
108	-	109	ЮВ:14° 36'	49
109	-	110	ЮВ:04° 01'	28
110	-	111	ЮВ:12° 24'	129
111	-	112	СЗ:00° 07'	43
112	-	113	ЮЗ:74° 11'	1
113	-	114	ЮВ:12° 51'	5
114	-	115	ЮЗ:01° 44'	77
115	-	116	СЗ:14° 49'	81
116	-	117	СЗ:00° 06'	52
117	-	118	СЗ:10° 14'	112
118	-	119	СЗ:14° 42'	89
119		108	СВ:89° 48'	24
115	-	120	СЗ:70° 37'	24
120	-	121	ЮВ:14° 50'	87
121	-	122	ЮЗ:01° 38'	26
122	-	123	ЮЗ:24° 30'	9
123	-	124	СЗ:67° 53'	2
124	-	125	СЗ:05° 50'	24
125	-	126	СЗ:09° 23'	86
126		120	СВ:01° 38'	10
123	-	127	ЮЗ:41° 40'	29
127	-	128	СЗ:67° 03'	1
128	-	129	ЮЗ:01° 37'	9
129	-	130	ЮВ:15° 24'	8
130	-	131	СВ:24° 31'	2
131		127	СЗ:06° 07'	15

Инов.№ подл.	Подп. и дата	Взам.инв.№
Изм.	Кол.уч.	Лист
№док.	Подпись	Дата

Основная часть проекта межевания территории.
Текстовая часть

131	-	132	ЮВ:29° 50'	42
132	-	133	СВ:00° 52'	21
133	-	134	СЗ:05° 48'	11
134	-	135	СВ:27° 52'	6
135	-	136	ЮВ:15° 24'	26
136	-	137	СВ:47° 56'	3
137	-	138	ЮЗ:13° 59'	10
138	-	139	ЮЗ:48° 45'	3
139		132	ЮЗ:78° 08'	6
141	-	142	ЮЗ:77° 40'	6
142	-	143	СЗ:00° 53'	5
143	-	144	СВ:77° 30'	5
144		141	СВ:14° 04'	6
12		145	СВ:88° 32'	162
145	-	146	СВ:11° 59'	182
146	-	147	СВ:13° 08'	54
147	-	148	СВ:11° 03'	354
148	-	149	СВ:71° 24'	26
149	-	150	СВ:10° 59'	66
150	-	151	СВ:06° 03'	88
151	-	152	СВ:00° 55'	117
152	-	153	СЗ:09° 28'	130
153	-	154	СЗ:22° 51'	151
154	-	155	СЗ:42° 27'	173
155	-	156	ЮЗ:77° 22'	18
156	-	157	СЗ:48° 14'	11
157	-	158	СВ:77° 19'	30
158	-	159	ЮВ:42° 27'	180
159	-	160	ЮВ:22° 51'	154
160	-	161	ЮВ:09° 28'	132
161	-	162	ЮЗ:00° 55'	118
162	-	163	ЮЗ:06° 02'	89
163	-	164	ЮЗ:11° 00'	72
164	-	165	ЮЗ:71° 24'	29
165	-	166	ЮЗ:11° 25'	584
166		145	СЗ:79° 06'	8
166	-	167	ЮВ:79° 02'	5
167	-	168	СВ:11° 25'	581
168	-	169	СВ:71° 23'	29
169	-	170	СВ:10° 59'	73
170		192	ЮВ:80° 01'	1
192		193	ЮЗ:05° 31'	5
193	-	194	ЮВ:84° 24'	2
194	-	195	ЮЗ:05° 21'	58
195	-	196	ЮЗ:10° 59'	17
196	-	197	ЮЗ:71° 22'	29
197	-	198	ЮЗ:11° 25'	575
198		167	СЗ:79° 03'	9
195	-	199	СВ:04° 55'	13
199	-	200	СЗ:83° 31'	2
200	-	201	СВ:06° 26'	2
201	-	202	ЮВ:82° 55'	2
202		200	ЮЗ:06° 15'	2
172	-	173	ЮВ:79° 23'	3
173	-	174	СВ:06° 04'	88
174	-	175	СВ:00° 55'	118
175	-	176	СЗ:09° 28'	133
176	-	177	СЗ:22° 51'	155

Основная часть проекта межевания территории.
Текстовая часть

Инва.№ подл.	Взам.инв.№	
	Подп. и дата	

Изм.	Кол.уч.	Лист	Лодок	Подпись	Дата
------	---------	------	-------	---------	------

177	-	178	СЗ:42° 27'	184
178	-	179	ЮЗ:77° 21'	31
179	-	180	СЗ:42° 19'	36
180	-	181	СЗ:54° 19'	655
181	-	182	СВ:39° 45'	9
182	-	183	ЮВ:54° 19'	655
183	-	184	ЮВ:42° 19'	32
184	-	185	СВ:78° 15'	25
185	-	186	ЮВ:44° 38'	140
186	-	187	ЮВ:42° 27'	53
187	-	188	ЮВ:22° 51'	158
188	-	189	ЮВ:09° 28'	95
189	-	190	ЮЗ:00° 38'	142
190	-	191	ЮЗ:05° 14'	104
191		173	СЗ:79° 38'	3
157		203	СЗ:48° 52'	8
203	-	204	СЗ:48° 49'	41
204	-	205	СЗ:52° 41'	66
205	-	206	ЮВ:54° 50'	76
206		203	ЮВ:42° 17'	31
212	-	213	СВ:31° 35'	5
213	-	214	ЮВ:54° 19'	322
214	-	215	СВ:38° 41'	9
215	-	216	СЗ:54° 19'	324
216		213	ЮЗ:31° 36'	9
216	-	217	СЗ:78° 16'	22
217	-	218	СЗ:54° 19'	4
218		222	СВ:41° 57'	9
222		221	ЮВ:54° 13'	3
221		217	ЮЗ:33° 29'	9
225	-	226	ЮВ:52° 38'	36
226	-	227	ЮЗ:35° 54'	5
227	-	228	СВ:42° 03'	15
228	-	229	СЗ:52° 40'	30
229	-	230	СВ:35° 59'	12
230	-	231	ЮЗ:86° 36'	8
231		225	ЮЗ:38° 52'	17
231	-	232	СЗ:87° 13'	30
232	-	233	ЮЗ:38° 56'	27
233	-	234	СЗ:56° 47'	1
234	-	235	СВ:35° 49'	17
235	-	236	СЗ:20° 44'	19
236	-	237	ЮВ:70° 08'	13
237		232	ЮВ:20° 50'	6
238	-	239	СВ:38° 57'	14
239	-	240	СЗ:70° 02'	27
240	-	241	ЮВ:83° 45'	30
241		239	ЮЗ:39° 03'	7
241	-	242	ЮВ:83° 45'	9
242	-	243	ЮВ:51° 03'	13
243	-	244	СВ:86° 07'	12
244	-	245	СВ:36° 00'	5
245	-	246	СЗ:51° 34'	1
246		242	СЗ:83° 45'	24
256	-	257	СВ:11° 35'	2
257	-	258	ЮВ:77° 47'	9
258		255	ЮЗ:11° 47'	7
255		256	СЗ:47° 33'	10

Основная часть проекта межевания территории.
Текстовая часть

Лист

24

Инва.№ подл.	Подп. и дата					Взам.инв.№				
Изм.	Код уч.	Лист	Лодж.	Подпись	Дата					

258	-	259	ЮВ:77° 49'	5
259	-	260	ЮЗ:11° 35'	2
260	-	261	ЮВ:77° 38'	4
261	-	262	СВ:23° 42'	2
262		259	СЗ:77° 48'	5
250		288	ЮЗ:11° 25'	112
288	-	289	ЮЗ:12° 17'	242
289	-	290	СЗ:79° 03'	27
290	-	291	ЮЗ:10° 55'	127
291	-	292	ЮЗ:08° 14'	8
292	-	293	ЮВ:80° 57'	37
293	-	294	СВ:03° 02'	33
294	-	295	СВ:12° 17'	344
295		251	СВ:11° 24'	111
251		250	СЗ:68° 37'	9
295	-	296	ЮВ:78° 07'	5
296	-	297	ЮЗ:12° 17'	343
297	-	298	ЮЗ:03° 03'	33
298	-	299	ЮВ:80° 55'	22
299	-	300	ЮЗ:03° 02'	63
300	-	301	СЗ:87° 04'	18
301	-	302	ЮВ:70° 41'	38
302	-	303	СВ:10° 20'	33
303	-	304	СВ:38° 41'	6
304	-	305	СВ:01° 43'	53
305		310	СВ:00° 56'	37
310	-	311	СЗ:73° 44'	33
311	-	312	СВ:12° 17'	314
312		269	СВ:11° 25'	109
269		270	СЗ:74° 22'	9
270		296	ЮЗ:11° 25'	110
305	-	306	СЗ:48° 46'	18
306	-	307	СЗ:74° 20'	2
307	-	308	СВ:15° 32'	2
308	-	309	ЮВ:74° 30'	2
309	-	206	ЮЗ:15° 48'	2
351	-	352	ЮВ:48° 17'	50
352	-	353	СЗ:00° 00'	75
353	-	354	ЮЗ:36° 47'	69
354	-	355	СЗ:11° 24'	42
355	-	356	ЮВ:86° 26'	4
356	-	357	СВ:03° 35'	2
357	-	358	СЗ:86° 29'	4
358	-	359	СЗ:11° 23'	6
359		332	СВ:00° 52'	21
332		331	СВ:10° 16'	6
331		330	СВ:38° 40'	8
330		329	СВ:01° 44'	58
329		351	СВ:14° 37'	22
378	-	379	СВ:00° 55'	11
379	-	380	СЗ:19° 03'	9
380		361	СВ:10° 23'	8
361		360	ЮВ:11° 21'	27
360		378	ЮЗ:78° 41'	4
438		470	СВ:08° 11'	5
470	-	471	СВ:89° 00'	33
471	-	472	СВ:03° 02'	24
472	-	473	СЗ:86° 41'	30

Основная часть проекта межевания территории.
Текстовая часть

Инва.№ подл.	Подп. и дата	Взам.инв.№				
			Изм.	Кол.уч.	Лист	Лодок

Изм.	Кол.уч.	Лист	Лодок	Подпись	Дата

473	470	Ю3:08° 12'	26
435	- 436	С3:85° 12'	57
436	- 437	СВ:02° 54'	35
437	- 438	СВ:08° 13'	39
438	- 439	СВ:89° 00'	33
439	- 440	Ю3:02° 59'	8
440	- 441	ЮВ:86° 59'	8
441	- 442	Ю3:03° 05'	10
442	- 443	ЮВ:27° 03'	23
443	- 444	ЮВ:36° 52'	31
444	- 445	Ю3:07° 52'	43
445	- 446	С3:84° 49'	9
446	- 447	СВ:07° 52'	26
447	435	С3:83° 48'	8
447	- 448	С3:77° 17'	12
448	- 449	С3:18° 18'	4
449	- 450	СВ:89° 41'	4
450	- 451	С3:00° 26'	2
451	- 452	СВ:89° 41'	7
452	- 453	ЮВ:18° 19'	7
453	448	СВ:71° 39'	2
453	- 454	С3:73° 07'	9
454	- 455	СВ:13° 27'	2
455	- 456	С3:76° 41'	5
456	- 457	СВ:11° 22'	6
457	- 458	С3:78° 46'	2
458	- 459	Ю3:11° 28'	8
459	454	ЮВ:76° 42'	8
370	- 371	С3:84° 44'	4
371	- 372	Ю3:07° 52'	34
372	- 373	Ю3:52° 51'	25
373	- 374	Ю3:02° 42'	31
374	- 375	ЮВ:09° 38'	22
375	381	ЮВ:09° 39'	201
381	- 382	ЮВ:21° 53'	84
382	- 383	ЮВ:04° 22'	10
383	- 384	ЮВ:21° 54'	39
384	- 385	ЮВ:34° 53'	242
385	- 386	Ю3:55° 21'	50
386	- 387	С3:33° 34'	6
387	- 388	СВ:55° 21'	43
388	- 389	С3:34° 53'	237
389	- 390	С3:21° 53'	50
390	- 391	СВ:65° 44'	1
391	- 392	С3:22° 04'	11
392	- 393	Ю3:70° 08'	1
393	- 394	С3:21° 54'	73
394	- 395	С3:09° 39'	225
395	- 396	СВ:02° 43'	36
396	- 397	СВ:52° 50'	25
397	- 398	СВ:07° 53'	30
398	371	ЮВ:84° 46'	8
398	- 399	Ю3:02° 32'	18
399	- 400	ЮВ:23° 37'	2
400	- 401	СВ:66° 42'	2
401	- 402	С3:23° 33'	2
402	399	Ю3:66° 15'	2
398	403	С3:84° 51'	5

Основная часть проекта межевания территории.
Текстовая часть

Лист

26

Инва.№ подл.	Подп. и дата	Взам.инв.№				
			Изм.	Кол.уч.	Лист	Лодок.

403	-	404	Ю3:07° 52'	28
404	-	405	Ю3:52° 50'	26
405	-	406	Ю3:02° 41'	39
406	-	407	ЮВ:09° 39'	226
407	-	408	ЮВ:21° 54'	73
408	-	409	Ю3:70° 23'	3
409	-	410	Ю3:52° 15'	5
410	-	411	ЮВ:17° 37'	2
411	-	412	Ю3:63° 17'	23
412	-	413	С3:25° 05'	6
413	-	414	СВ:63° 22'	22
414	-	415	С3:21° 54'	71
415	-	416	С3:09° 39'	146
416	-	417	Ю3:80° 30'	20
417	-	418	С3:09° 30'	30
418	-	419	СВ:80° 32'	20
419	-	420	С3:09° 39'	31
420	-	421	С3:09° 39'	21
421	-	422	СВ:02° 42'	44
422	-	423	СВ:52° 51'	26
423	-	424	СВ:07° 52'	24
424		403	ЮВ:84° 46'	9
412		478	ЮВ:25° 05'	5
478	-	479	СВ:63° 17'	24
479	-	480	ЮВ:49° 28'	4
480	-	481	СВ:65° 51'	4
481	-	482	ЮВ:21° 54'	50
482	-	483	ЮВ:34° 53'	232
483	-	484	Ю3:55° 21'	38
484	-	485	С3:33° 31'	6
485	-	486	СВ:55° 21'	32
486	-	487	С3:34° 53'	227
487	-	488	С3:21° 55'	48
488	-	489	Ю3:63° 22'	24
489		478	С3:24° 59'	6
489	-	490	Ю3:63° 21'	57
490	-	491	Ю3:63° 22'	18
491	-	492	С3:28° 50'	6
492	-	493	СВ:63° 17'	18
493		490	ЮВ:30° 13'	6
493	-	494	С3:21° 32'	5
494	-	495	С3:20° 55'	6
495	-	496	Ю3:63° 21'	19
496	-	497	ЮВ:28° 51'	6
497		494	СВ:63° 16'	18
485		1986	Ю3:55° 21'	61
1986		1987	Ю3:55° 23'	23
1987		1988	ЮВ:28° 54'	6
1988		1989	СВ:55° 19'	23
1989		1986	С3:30° 24'	6
1989		1990	ЮВ:30° 39'	5
1990		1991	Ю3:55° 20'	24
1991		1992	ЮВ:28° 39'	6
1992		1993	СВ:55° 22'	24
1993		1990	С3:30° 24'	6
11:15:0000000:22:ЗУЗ				
8		247	ЮВ:71° 03'	140
247	-	248	С3:77° 49'	14

Основная часть проекта межевания территории.
Текстовая часть

Лист

27

Инва.№ подл.	Взам.инв.№				
	Подп. и дата				

Изм.	Кол.уч.	Лист	Лодж.	Подпись	Дата

Инва.№ подл.	Подп. и дата	Взам.инв.№						

248	-	249	Ю3:11° 37'	22
249	-	250	ЮВ:68° 38'	32
250	-	251	ЮВ:68° 40'	9
251	-	252	СВ:11° 25'	17
252	-	253	С3:77° 43'	6
253	-	254	СВ:10° 22'	5
254	-	255	С3:74° 42'	7
255	-	256	С3:47° 36'	10
256		247	С3:58° 33'	5
263	-	264	Ю3:10° 40'	2
264	-	265	ЮВ:75° 26'	23
265	-	266	СВ:11° 39'	3
266		263	С3:77° 49'	23
267	-	268	Ю3:11° 35'	23
268	-	269	С3:74° 07'	18
269	-	270	С3:74° 22'	9
270	-	271	СВ:11° 25'	18
271	-	272	ЮВ:77° 23'	4
272	-	273	СВ:11° 02'	5
273		267	ЮВ:75° 25'	23
273	-	274	ЮВ:67° 49'	46
274	-	275	Ю3:11° 56'	18
275	-	276	ЮВ:74° 07'	57
276	-	277	СВ:89° 22'	32
277	-	278	С3:00° 10'	4
278	-	279	Ю3:82° 49'	13
279	-	280	С3:15° 44'	7
280	-	281	СВ:89° 52'	13
281	-	282	С3:14° 48'	5
282	-	283	С3:30° 36'	13
283		274	С3:79° 48'	49
283	-	284	ЮВ:79° 49'	7
284	-	285	ЮВ:30° 34'	5
285	-	286	СВ:89° 23'	8
286		287	С3:16° 00'	3
287		284	С3:79° 48'	10
11:15:0000000:22:3У9				
кв.ст.1		504	СВ:18° 18'	96
504	-	505	СВ:62° 51'	15
505	-	506	С3:22° 21'	16
506	-	507	Ю3:69° 00'	14
507		504	ЮВ:21° 17'	18
507	-	508	С3:21° 16'	16
508	-	509	СВ:68° 55'	14
509	-	510	С3:21° 39'	17
510	-	511	СВ:61° 00'	7
511	-	512	С3:28° 57'	12
512	-	513	СВ:89° 47'	14
513	-	514	С3:30° 09'	29
514	-	515	С3:68° 37'	3
515		508	ЮВ:21° 17'	65
515	-	516	Ю3:74° 28'	49
516	-	517	Ю3:63° 10'	3
517	-	518	С3:24° 16'	24
518	-	519	СВ:63° 03'	3
519		516	ЮВ:22° 48'	24
522	-	523	ЮВ:23° 24'	3
523	-	524	СВ:53° 37'	15

Изм.	Кол.уч.	Лист	Лодок	Подпись	Дата

Основная часть проекта межевания территории.
Текстовая часть

524	-	525	C3:11° 39'	17
525	-	526	Ю3:77° 21'	3
526	-	527	ЮВ:14° 33'	8
527		522	Ю3:30° 25'	17
527	-	528	Ю3:83° 04'	25
528	-	529	C3:21° 54'	5
529	-	530	СВ:66° 37'	5
530	-	531	ЮВ:23° 15'	1
531		528	Ю3:30° 24'	7
533	-	534	СВ:77° 24'	1
534	-	535	C3:15° 13'	188
535	-	536	ЮВ:06° 27'	138
536	-	537	ЮВ:81° 59'	4
537	-	538	ЮВ:21° 52'	45
538	-	539	СВ:66° 39'	10
539		533	ЮВ:23° 27'	7
539	-	540	C3:37° 55'	101
540	-	541	C3:09° 51'	91
541	-	542	C3:05° 02'	57
542	-	543	C3:05° 45'	214
543	-	544	C3:02° 33'	31
544	-	545	Ю3:37° 37'	18
545	-	546	ЮВ:08° 15'	31
546	-	547	C3:53° 15'	27
547	-	548	Ю3:36° 46'	24
548	-	549	ЮВ:53° 14'	29
549	-	550	ЮВ:59° 28'	18
550	-	551	ЮВ:04° 45'	99
551	-	552	ЮВ:08° 07'	58
552	-	553	ЮВ:02° 22'	37
553	-	554	ЮВ:08° 27'	27
554	-	555	ЮВ:13° 00'	18
555	-	556	Ю3:73° 47'	22
556	-	557	C3:23° 22'	53
557	-	558	C3:21° 25'	142
558	-	559	C3:81° 26'	23
559	-	560	C3:21° 25'	83
560	-	561	СВ:38° 34'	93
561	-	562	C3:52° 22'	5
562	-	563	Ю3:38° 35'	14
563	-	564	C3:51° 28'	4
564	-	565	Ю3:38° 34'	84
565	-	566	ЮВ:21° 25'	94
566	-	567	ЮВ:81° 25'	23
567	-	568	ЮВ:21° 25'	137
568	-	569	ЮВ:23° 22'	134
569		540	СВ:66° 48'	20
569	-	570	Ю3:66° 51'	5
570	-	571	C3:23° 22'	134
571	-	572	C3:21° 25'	134
572	-	573	C3:81° 26'	21
573		582	ЮВ:22° 41'	11
582	-	583	ЮВ:81° 27'	10
583	-	584	ЮВ:21° 25'	129
584	-	585	ЮВ:23° 22'	134
585		570	СВ:66° 50'	9
573	-	574	C3:22° 43'	67
574	-	575	C3:21° 25'	33

Инв.№ подл.	Подп. и дата	Взам.инв.№						
Изм.	Код уч.	Лист	Лодок	Подпись	Дата			

Основная часть проекта межевания территории.
Текстовая часть

Лист

29

575	-	576	CB:38° 35'	87
576	-	577	C3:51° 24'	7
577	-	578	CB:38° 33'	14
578	-	579	C3:52° 19'	2
579	-	580	Ю3:38° 40'	96
580		574	ЮВ:22° 45'	44
588	-	589	Ю3:56° 04'	27
589	-	590	C3:43° 12'	25
590	-	591	CB:10° 48'	11
591		588	ЮВ:68° 49'	39
591	-	592	CB:24° 23'	14
592	-	593	CB:29° 31'	7
593	-	594	ЮВ:60° 33'	4
594	-	595	ЮВ:54° 42'	22
595		592	C3:71° 22'	27
595	-	596	ЮВ:54° 52'	20
596	-	597	ЮВ:46° 03'	26
597	-	598	CB:37° 42'	2
598	-	599	C3:46° 11'	9
599		596	C3:54° 42'	17
599	-	600	CB:70° 16'	17
600	-	601	C3:46° 14'	8
601	-	602	C3:55° 30'	65
602	-	603	CB:32° 05'	15
603	-	604	ЮВ:56° 08'	29
604	-	605	Ю3:29° 48'	3
605	-	606	ЮВ:63° 49'	15
606	-	607	ЮВ:53° 59'	36
607	-	608	Ю3:35° 51'	6
608	-	609	C3:52° 46'	5
609		600	Ю3:37° 04'	9
609	-	610	ЮВ:61° 16'	87
610	-	611	ЮВ:53° 49'	8
611	-	612	ЮВ:30° 47'	25
612	-	613	ЮВ:08° 57'	26
613		610	C3:24° 16'	56
613	-	614	ЮВ:05° 40'	61
614	-	615	CB:87° 21'	20
615	-	616	ЮВ:02° 40'	40
616	-	617	Ю3:87° 20'	18
617	-	614	C3:05° 17'	40
11:15:0000000:22:3У10				
528	-	529	C3:21° 54'	5
529	-	530	CB:66° 37'	5
530	-	531	ЮВ:23° 15'	1
531	-	532	C3:30° 58'	1
532	-	533	CB:77° 23'	5
533		539	C3:23° 27'	7
539		538	Ю3:66° 41'	10
538		529	ЮВ:22° 03'	5
561	-	562	C3:52° 22'	5
562	-	563	Ю3:38° 35'	14
563	-	564	C3:51° 28'	4
564	-	565	Ю3:38° 34'	84
565	-	566	ЮВ:21° 25'	94
566	-	567	ЮВ:81° 25'	23
567	-	568	ЮВ:21° 25'	137
568	-	569	ЮВ:23° 22'	134

Основная часть проекта межевания территории.
Текстовая часть

Лист

30

Инва.№ подл.	Взам.инв.№				
	Подп. и дата				

Изм.	Кол.уч.	Лист	Лодок.	Подпись	Дата

569	-	570	Ю3:66° 51'	5
570	-	571	С3:23° 22'	134
571	-	572	С3:21° 25'	134
572	-	573	С3:81° 26'	21
573	-	574	С3:22° 43'	67
574	-	575	С3:21° 25'	33
575	-	576	СВ:38° 35'	87
576	-	577	С3:51° 24'	7
577	-	578	СВ:38° 33'	14
578		562	ЮВ:52° 20'	17
578		586	С3:44° 16'	50
586	-	587	СВ:36° 01'	33
587	-	588	С3:68° 56'	2
588	-	589	Ю3:56° 04'	27
589		586	ЮВ:22° 41'	14
519	-	520	СВ:88° 40'	90
520	-	521	С3:29° 40'	2
521	-	522	СВ:30° 19'	1
522	-	523	ЮВ:23° 24'	3
523		520	Ю3:53° 54'	1
11:15:0000000:22:3У7				
603		618	СВ:07° 37'	948
618	-	619	С3:44° 36'	7
619	-	620	СВ:41° 01'	7
620	-	621	ЮВ:71° 57'	5
621	-	622	Ю3:15° 02'	4
622		618	Ю3:44° 32'	6
622	-	623	ЮВ:62° 15'	30
623	-	624	Ю3:43° 35'	2
624	-	625	ЮВ:86° 08'	33
625	-	626	СВ:04° 30'	54
626	-	627	ЮВ:88° 25'	30
627	-	628	СВ:01° 36'	18
628	-	629	С3:88° 12'	39
629	-	630	Ю3:03° 46'	62
630	-	631	С3:86° 15'	21
631		623	Ю3:17° 41'	8
631	-	632	СВ:17° 35'	5
632	-	633	ЮВ:86° 15'	15
633	-	634	СВ:03° 46'	57
634	-	635	С3:88° 13'	13
635	-	636	Ю3:12° 33'	15
636	-	637	ЮВ:03° 32'	26
637	-	638	Ю3:33° 49'	12
638	-	639	ЮВ:71° 32'	4
639		632	Ю3:17° 36'	4
635	-	640	С3:04° 43'	48
640	-	641	С3:77° 03'	9
641	-	642	СВ:15° 15'	10
642	-	643	ЮВ:73° 48'	13
643		640	Ю3:41° 26'	10
643	-	644	ЮВ:75° 55'	232
644	-	645	ЮВ:31° 35'	31
645	-	646	СВ:58° 24'	6
646	-	647	С3:28° 10'	28
647		644	Ю3:81° 19'	8
647	-	648	СВ:52° 56'	210
648	-	649	ЮВ:32° 01'	45

Основная часть проекта межевания территории.
Текстовая часть

Лист

31

Инва.№ подл.	Подп. и дата	Взам.инв.№						
			Изм.	Колуч.	Лист	Лодок.	Подпись	Дата

649	-	650	Ю3:21° 42'	15
650	-	651	СВ:65° 05'	14
651	-	652	С3:25° 02'	55
652		648	Ю3:62° 51'	8
11:15:0000000:22:3У8				
628	-	629	С3:88° 12'	39
629	-	630	Ю3:03° 46'	62
630	-	631	С3:86° 15'	21
631	-	632	СВ:17° 35'	5
632	-	633	ЮВ:86° 15'	15
633	-	634	СВ:03° 46'	57
634	-	629	ЮВ:88° 10'	5
11:15:0000000:22:3У11				
кв.ст.1		653	ЮВ:26° 41'	1 452
653	-	654	СВ:64° 29'	12
654	-	655	ЮВ:55° 33'	33
655	-	656	Ю3:34° 30'	4
656	-	657	С3:56° 41'	28
657	-	658	Ю3:64° 35'	11
658	-	659	СВ:32° 08'	4
659		653	С3:50° 41'	5
656	-	660	ЮВ:56° 36'	10
660	-	661	СВ:40° 15'	4
661	-	662	ЮВ:55° 34'	107
662	-	663	ЮВ:51° 33'	101
663	-	664	ЮВ:61° 31'	22
664	-	665	ЮВ:02° 14'	5
665	-	666	СВ:88° 32'	3
666	-	667	С3:63° 05'	17
667	-	668	С3:51° 38'	46
668	-	669	С3:52° 57'	145
669		660	С3:56° 43'	24
664	-	670	ЮВ:72° 48'	17
670	-	671	С3:02° 51'	18
671	-	672	ЮВ:63° 04'	52
672	-	673	ЮВ:60° 20'	25
673	-	674	Ю3:55° 00'	6
674	-	675	С3:61° 33'	72
675	-	676	ЮВ:02° 49'	12
676		670	СВ:84° 17'	1
674	-	677	ЮВ:70° 18'	29
677	-	678	ЮВ:60° 18'	3
678	-	679	СВ:75° 47'	80
679	-	680	ЮВ:54° 51'	107
680	-	681	ЮВ:08° 40'	85
681	-	682	Ю3:33° 03'	23
682	-	683	Ю3:87° 22'	8
683	-	684	ЮВ:11° 48'	9
684	-	685	Ю3:33° 04'	2
685	-	686	С3:15° 37'	18
686	-	687	С3:39° 32'	22
687	-	688	СВ:33° 54'	10
688	-	689	С3:59° 37'	13
689		691	С3:10° 51'	17
691	-	692	С3:22° 40'	22
692	-	693	С3:86° 56'	8
693	-	694	Ю3:29° 51'	17
694	-	695	С3:63° 58'	47

Основная часть проекта межевания территории.
Текстовая часть

Лист

32

Инва.№ подл.	Подп. и дата	Взам.инв.№					
			Изм.	Код уч.	Лист	Лодок.	Подпись

769	-	786	СВ:82° 26'	20
786	-	787	СВ:82° 25'	33
787	-	788	ЮВ:52° 06'	10
788	-	789	СЗ:00° 50'	7
789	-	790	СЗ:88° 33'	23
790	-	791	ЮЗ:85° 54'	16
791		786	СЗ:06° 47'	9
791	-	792	ЮВ:06° 45'	5
792	-	793	СВ:85° 54'	16
793	-	794	ЮВ:88° 34'	27
794	-	795	СВ:33° 12'	7
795	-	796	ЮВ:52° 04'	2
796	-	797	ЮВ:05° 13'	14
797	-	798	СЗ:89° 03'	13
798	-	799	СЗ:00° 07'	20
799	-	800	СВ:89° 53'	30
800	-	801	ЮВ:07° 05'	115
801	-	802	СЗ:47° 51'	2
802	-	803	СЗ:17° 44'	12
803		792	СЗ:06° 45'	132
803	-	804	СВ:05° 38'	126
804	-	805	ЮЗ:83° 33'	2
805	-	806	СЗ:06° 36'	2
806	-	807	СВ:83° 16'	2
807		804	ЮВ:06° 14'	2
779	-	808	ЮВ:05° 03'	5
808	-	809	СВ:85° 37'	6
809	-	810	ЮВ:06° 45'	94
810	-	811	ЮВ:17° 44'	19
811	-	812	ЮВ:47° 45'	22
812	-	813	ЮВ:17° 44'	54
813	-	814	ЮВ:10° 21'	37
814	-	815	ЮВ:06° 45'	318
815	-	816	ЮВ:20° 51'	163
816	-	817	ЮЗ:84° 21'	7
817	-	818	ЮВ:05° 36'	7
818	-	819	ЮЗ:83° 59'	11
819	-	820	СЗ:21° 09'	101
820	-	821	СЗ:13° 55'	82
821	-	822	СЗ:10° 22'	412
822		808	СЗ:05° 00'	113
819	-	823	ЮВ:21° 16'	5
823	-	824	СВ:83° 58'	10
824	-	825	ЮВ:05° 38'	7
825	-	826	СВ:84° 23'	9
826	-	827	СЗ:05° 36'	13
827	-	828	ЮВ:20° 51'	27
828	-	829	ЮВ:02° 46'	11
829	-	830	СЗ:80° 15'	19
830		823	СЗ:21° 11'	27
830	-	831	ЮЗ:32° 40'	14
831	-	832	ЮВ:80° 42'	27
832	-	833	ЮВ:02° 49'	7
833	-	834	ЮЗ:87° 10'	30
834	-	835	СЗ:07° 17'	6
835	-	836	ЮЗ:87° 09'	9
836	-	837	СЗ:51° 15'	6
837		831	СВ:77° 27'	18

Основная часть проекта межевания территории.
Текстовая часть

Инва.№ подл.	Подп. и дата					Взам.инв.№				
Изм.	Код уч.	Лист	Лодок	Подпись	Дата					

11:15:0000000:22:3У16				
766	-	767	СВ:82° 28'	3
767		763	ЮВ:09° 04'	19
763	-	764	ЮЗ:80° 02'	5
764	-	765	СЗ:12° 24'	11
765	-	766	СВ:08° 09'	8
770	-	771	ЮЗ:85° 55'	6
771	-	772	ЮЗ:82° 39'	34
772	-	773	ЮЗ:78° 05'	7
773	-	774	ЮВ:09° 30'	5
774	-	775	СВ:78° 03'	7
775	-	776	СВ:82° 40'	33
776	-	777	СВ:85° 53'	6
777		770	СЗ:06° 53'	5
788	-	789	СЗ:00° 50'	7
789	-	790	СЗ:88° 33'	23
790	-	791	ЮЗ:85° 54'	16
791	-	792	ЮВ:06° 45'	5
792	-	793	СВ:85° 54'	16
793	-	794	ЮВ:88° 34'	27
794	-	795	СВ:33° 12'	7
795	-	788	СЗ:52° 05'	11
11:15:0000000:22:3У17				
837	-	838	ЮЗ:57° 01'	65
838	-	839	ЮЗ:82° 27'	2
839	-	840	СЗ:07° 38'	1
840	-	841	СВ:89° 58'	18
841	-	842	ЮВ:09° 18'	10
842	-	843	СВ:89° 58'	19
843		838	СЗ:07° 20'	9
846	-	847	СВ:89° 58'	18
847	-	848	ЮВ:09° 17'	34
848		846	СВ:20° 39'	36
848	-	849	ЮВ:74° 45'	20
849	-	850	СВ:51° 45'	22
850	-	851	СЗ:07° 17'	24
851		849	ЮЗ:20° 39'	41
851	-	852	ЮВ:77° 07'	24
852	-	853	СЗ:07° 18'	6
853	-	854	СВ:90° 00'	1
854	-	855	ЮВ:14° 40'	4
855		852	ЮЗ:16° 42'	2
11:15:0000000:22:3У18				
842	-	843	СВ:89° 58'	19
843	-	844	СЗ:07° 36'	1
844	-	845	СВ:87° 10'	1
845	-	846	ЮЗ:20° 36'	5
846	-	847	СВ:89° 58'	18
847		842	СЗ:09° 33'	5
853	-	854	СВ:90° 00'	1
854	-	855	ЮВ:14° 40'	4
855		856	СВ:17° 20'	8
856	-	857	СЗ:65° 53'	5
857		853	ЮВ:06° 55'	5
857	-	858	ЮВ:72° 37'	22
858	-	859	СВ:17° 11'	5
859	-	860	СВ:87° 26'	12
860	-	861	СЗ:21° 54'	1

Инва.№ подл.	Подп. и дата	Взам.инв.№	

Изм.	Кол.уч.	Лист	Лодок	Подпись	Дата

Основная часть проекта межевания территории.
Текстовая часть

11:15:0000000:22:3Y22				
890	-	891	C3:51° 03'	14
891	-	892	Ю3:41° 16'	43
892	-	893	C3:48° 09'	2
893	-	894	CB:37° 28'	28
894	-	895	C3:52° 42'	1
895	-	896	CB:41° 17'	27
896	-	897	ЮB:48° 42'	4
897	-	898	CB:44° 44'	6
898	-	899	ЮB:46° 58'	15
899	-	890	Ю3:41° 50'	17
11:15:0000000:22:3Y23				
кв.ст.4	-	911	C3:68° 44'	2 026
911	-	912	CB:76° 02'	6
912	-	913	CB:16° 01'	48
913	-	914	CB:76° 50'	71
914	-	915	CB:46° 50'	225
915	-	916	CB:51° 09'	103
916	-	917	CB:42° 37'	130
917	-	918	CB:34° 07'	109
918	-	919	ЮB:85° 52'	38
919	-	920	CB:04° 07'	54
920	-	921	CB:07° 27'	142
921	-	922	CB:02° 40'	42
922	-	923	C3:57° 22'	23
923	-	924	CB:12° 35'	210
924	-	925	ЮB:77° 23'	20
925	-	926	CB:17° 39'	122
926	-	927	CB:64° 40'	116
927	-	928	CB:73° 27'	23
928	-	929	C3:13° 02'	18
929	-	930	Ю3:73° 27'	25
930	-	931	Ю3:64° 41'	125
931	-	932	Ю3:19° 40'	58
932	-	1023	ЮB:36° 49'	20
1023	-	1024	Ю3:40° 20'	56
1024	-	1025	Ю3:17° 01'	152
1025	-	1026	Ю3:05° 15'	95
1026	-	1027	ЮB:57° 23'	3
1027	-	1028	Ю3:02° 40'	26
1028	-	1029	Ю3:07° 27'	95
1029	-	1030	Ю3:05° 08'	67
1030	-	1031	Ю3:50° 07'	2
1031	-	1032	Ю3:04° 07'	8
1032	-	1033	C3:85° 54'	8
1033	-	1034	Ю3:50° 05'	22
1034	-	1035	Ю3:33° 12'	138
1035	-	1036	Ю3:47° 09'	298
1036	-	1037	Ю3:43° 36'	74
1037	-	1038	Ю3:52° 13'	70
1038	-	1039	Ю3:82° 14'	55
1039	-	1040	Ю3:22° 14'	38
1040	-	1041	ЮB:18° 40'	7
1041	-	1042	Ю3:71° 19'	6
1042	-	1043	Ю3:22° 13'	2
1043	-	911	ЮB:20° 19'	11
1044	-	1045	C3:38° 35'	13
1045	-	1046	CB:81° 44'	1

Инва.№ подл.	Подп. и дата	Взам.инв.№

Изм.	Колуч.	Лист	Лодок.	Подпись	Дата

Основная часть проекта межевания территории.
Текстовая часть

1046	-	1047	C3:13° 00'	1
1047	-	1048	CB:59° 52'	5
1048	-	1049	CB:05° 02'	1
1049	-	1050	CB:72° 17'	4
1050	-	1051	ЮВ:38° 09'	4
1051	-	1052	ЮВ:18° 43'	1
1052	-	1053	CB:76° 28'	2
1053	-	1054	CB:76° 50'	31
1054	-	1055	ЮЗ:87° 20'	49
1055		1045	ЮВ:38° 30'	9
1058		1066	CB:55° 05'	1
1066	-	1067	CB:80° 40'	4
1067	-	1068	CB:45° 29'	74
1068	-	1069	CB:46° 31'	64
1069	-	1065	ЮВ:48° 06'	4
1065	-	1061	ЮЗ:46° 50'	134
1061	-	1059	ЮЗ:52° 12'	2
1059	-	1058	ЮЗ:76° 49'	7
1069	-	1070	CB:54° 15'	28
1070		1074	C3:47° 07'	4
1074	-	1075	CB:47° 15'	228
1075	-	1076	CB:45° 46'	40
1076	-	1077	CB:34° 57'	18
1077	-	1078	CB:45° 59'	3
1078	-	1079	ЮЗ:33° 11'	27
1079		1081	ЮЗ:42° 36'	29
1081		1072	ЮЗ:47° 09'	170
1072	-	1073	ЮЗ:51° 11'	11
1073		1070	ЮЗ:46° 49'	54
1078		1082	CB:33° 13'	44
1082	-	1083	CB:29° 42'	85
1083	-	1084	CB:07° 41'	159
1084	-	1085	CB:01° 56'	14
1085	-	1086	C3:59° 41'	19
1086	-	1087	CB:00° 33'	170
1087	-	1088	ЮВ:69° 09'	6
1088	-	1089	ЮЗ:02° 39'	155
1089	-	1090	ЮВ:57° 20'	29
1090	-	1091	ЮЗ:05° 09'	185
1091	-	1092	ЮЗ:50° 10'	30
1092		1082	ЮЗ:33° 11'	58
1092	-	1093	CB:42° 16'	32
1093	-	1094	C3:73° 53'	5
1094	-	1095	C3:17° 27'	1
1095	-	1096	ЮВ:73° 43'	5
1096	-	1097	CB:07° 54'	5
1097	-	1098	CB:78° 22'	1
1098		1093	ЮЗ:07° 52'	5
1098	-	1099	CB:04° 41'	53
1099	-	1100	CB:83° 50'	1
1100	-	1101	C3:06° 20'	1
1101	-	1102	CB:83° 40'	1
1102		1099	C3:00° 00'	1
1102	-	1103	CB:05° 04'	55
1103	-	1104	CB:83° 40'	1
1104	-	1105	C3:04° 38'	1
1105	-	1106	CB:82° 06'	1
1106		1103	C3:00° 00'	1

Основная часть проекта межевания территории.
Текстовая часть

Инва.№ подл.	Взам.инв.№	
	Подп. и дата	
Изм.	Кол.уч.	Лист
№ док.	Подпись	Дата

1106	-	1107	СВ:05° 24'	54
1107	-	1108	СВ:85° 14'	1
1108	-	1109	СЗ:04° 38'	1
1109	-	1110	СВ:85° 22'	1
1110		1107	СЗ:10° 47'	1
1110	-	1111	СВ:11° 11'	19
1130	-	1131	СЗ:16° 35'	81
1131	-	1132	СВ:48° 30'	1
1132	-	1133	СЗ:42° 53'	1
1133	-	1134	ЮЗ:43° 53'	1
1134		1131	ЮВ:48° 49'	1
1090		1111	СВ:05° 18'	6
1111	-	1112	СЗ:57° 20'	23
1112	-	1113	СВ:02° 39'	150
1113	-	1114	ЮВ:69° 10'	24
1114	-	1115	СВ:40° 20'	46
1115	-	1116	ЮЗ:16° 57'	110
1116		1111	ЮЗ:05° 08'	85
1116	-	1117	СВ:14° 30'	59
1117	-	1118	СВ:69° 37'	1
1118	-	1119	СЗ:18° 55'	1
1119	-	1120	СВ:69° 37'	1
1120		1117	СЗ:22° 50'	1
1120	-	1121	ЮЗ:17° 02'	59
1121	-	1122	СВ:23° 00'	4
1122	-	1123	СВ:64° 53'	1
1123	-	1124	ЮЗ:23° 11'	4
1124	-	1125	СЗ:66° 56'	4
1125	-	1126	СЗ:24° 27'	1
1126		1121	ЮВ:67° 06'	4
1126	-	1127	ЮЗ:00° 18'	52
1127	-	1128	СВ:81° 52'	1
1128	-	1129	СЗ:08° 22'	1
1129	-	1130	СВ:80° 00'	1
1130		1127	СЗ:11° 53'	1
932	-	933	СЗ:36° 46'	6
933	-	934	СВ:19° 40'	56
934	-	935	СВ:64° 41'	94
935	-	936	ЮЗ:71° 44'	28
936	-	937	ЮЗ:61° 58'	72
937	-	938	ЮЗ:16° 59'	51
938		933	ЮВ:37° 13'	2
938	-	939	СЗ:36° 46'	25
939	-	940	СВ:16° 59'	45
940	-	941	СВ:61° 59'	82
941	-	942	СВ:71° 44'	91
942	-	943	СЗ:12° 56'	2
943	-	944	ЮЗ:72° 15'	80
944	-	945	ЮЗ:68° 18'	20
945	-	946	ЮЗ:63° 02'	60
946	-	947	ЮЗ:59° 33'	30
947	-	948	ЮЗ:16° 55'	25
948		939	ЮВ:36° 47'	17
929	-	950	СВ:73° 28'	20
950		953	СВ:73° 29'	5
953	-	954	ЮВ:27° 13'	18
954	-	955	ЮЗ:73° 27'	10
955		950	СЗ:12° 56'	18

Основная часть проекта межевания территории.
Текстовая часть

Лист

40

Инва.№ подл.	Подп. и дата	Взам.инв.№					
			Изм.	Кол.уч.	Лист	Лодок.	Подпись

955	-	956	СВ:73° 27'	41
956	-	957	СВ:73° 26'	4
957	-	958	СВ:73° 28'	19
958	-	959	СЗ:27° 23'	7
959	-	960	СВ:62° 40'	2
960	-	961	ЮВ:27° 34'	8
961	-	962	СВ:73° 27'	25
962	-	963	СЗ:15° 43'	17
963	-	964	ЮЗ:73° 27'	58
964		956	ЮВ:41° 45'	19
973	-	974	ЮЗ:81° 49'	8
974	-	975	ЮЗ:73° 28'	8
975	-	976	ЮВ:15° 43'	18
976	-	977	СВ:73° 26'	7
977	-	978	СВ:81° 50'	12
978		973	СЗ:24° 16'	18
978	-	979	СВ:63° 16'	22
979	-	980	СЗ:24° 23'	11
980	-	981	ЮВ:85° 27'	20
981	-	982	ЮВ:25° 25'	10
982		979	СЗ:87° 45'	20
982	-	983	ЮВ:87° 46'	6
983	-	984	СЗ:25° 27'	15
984	-	985	СЗ:86° 03'	26
985	-	986	СЗ:24° 20'	2
986	-	987	СВ:70° 03'	29
987	-	988	ЮВ:29° 24'	31
988		983	СЗ:87° 47'	9
990	-	991	ЮВ:25° 22'	2
991	-	992	ЮВ:85° 27'	18
992	-	993	ЮВ:29° 23'	9
993	-	994	СЗ:77° 40'	42
994	-	995	СЗ:25° 25'	3
995		990	ЮВ:87° 48'	20
995	-	996	ЮВ:25° 27'	15
996	-	997	ЮВ:25° 27'	6
997	-	998	ЮВ:85° 26'	6
998	-	999	СВ:10° 17'	1
999	-	1000	ЮВ:79° 47'	2
1000	-	1001	ЮЗ:09° 57'	1
1001	-	1002	ЮВ:85° 26'	5
1002	-	1003	ЮВ:29° 03'	40
1003	-	1004	СВ:82° 11'	20
1004	-	1005	СЗ:14° 11'	12
1005	-	1006	СЗ:29° 23'	17
1006	-	1007	СЗ:79° 03'	7
1007	-	1008	СЗ:12° 32'	1
1008	-	1009	ЮВ:79° 02'	6
1009	-	1010	СЗ:29° 12'	3
1010		996	СЗ:77° 27'	43
987	-	1011	СЗ:29° 26'	20
1011	-	1012	СЗ:29° 22'	7
1012	-	1013	ЮЗ:75° 34'	27
1013	-	1014	ЮВ:24° 21'	9
1014		1011	СВ:70° 04'	27
1014	-	1015	ЮЗ:73° 48'	23
1015	-	1016	СЗ:20° 22'	8
1016	-	1017	ЮЗ:69° 50'	10

Основная часть проекта межевания территории.
Текстовая часть

Лист

41

Инва.№ подл.	Подп. и дата	Взам.инв.№				
			Изм.	Кол.уч.	Лист	Лодок.

Изм.	Кол.уч.	Лист	Лодок.	Подпись	Дата

1017	-	1018	ЮВ:07° 12'	7
1018		1015	СВ:77° 35'	12
1018	-	1019	ЮО:77° 34'	10
1019	-	1020	СЗ:06° 29'	5
1020	-	1021	ЮО:69° 44'	60
1021	-	1022	ЮВ:11° 09'	2
1022		1019	СВ:72° 47'	60
11:15:0000000:22:3У24				
988	-	989	ЮВ:29° 22'	26
989	-	990	СЗ:87° 47'	17
990	-	991	ЮВ:25° 22'	2
991	-	992	ЮВ:85° 27'	18
992	-	989	СЗ:28° 46'	3
980	-	981	ЮВ:85° 27'	20
981	-	982	ЮВ:25° 25'	10
982	-	983	ЮВ:87° 46'	6
983	-	984	СЗ:25° 27'	15
984	-	985	СЗ:86° 03'	26
985		980	ЮВ:24° 06'	5
970	-	971	СВ:77° 28'	10
971	-	972	СВ:77° 37'	16
972	-	973	ЮВ:24° 16'	3
973	-	974	ЮО:81° 49'	8
974	-	975	ЮО:73° 28'	8
975	-	971	СЗ:15° 30'	3
963	-	964	ЮО:73° 27'	58
964	-	965	СЗ:41° 43'	3
965	-	966	СВ:71° 44'	27
966	-	967	ЮВ:46° 13'	1
967	-	968	СВ:44° 21'	1
968	-	969	СВ:71° 44'	21
969	-	970	СВ:77° 34'	11
970		963	ЮВ:15° 42'	4
949		950	СВ:78° 08'	20
950	-	951	СЗ:12° 50'	2
951	-	952	СВ:71° 44'	5
952	-	953	ЮВ:27° 37'	2
953		950	ЮО:73° 29'	5
929	-	930	ЮО:73° 27'	25
930	-	931	ЮО:64° 41'	125
931	-	932	ЮО:19° 40'	58
932	-	933	СЗ:36° 46'	6
933	-	934	СВ:19° 40'	56
934	-	935	СВ:64° 41'	94
935		949	СВ:71° 44'	59
949		929	ЮВ:14° 12'	2
1126	-	1127	ЮО:00° 18'	52
1127	-	1128	СВ:81° 52'	1
1128	-	1129	СЗ:08° 22'	1
1129		1126	СВ:05° 08'	122
1088	-	1089	ЮО:02° 39'	155
1089	-	1090	ЮВ:57° 20'	29
1090		1111	СВ:05° 18'	6
1111	-	1112	СЗ:57° 20'	23
1112	-	1113	СВ:02° 39'	150
1113	-	1088	СЗ:69° 11'	5
1031	-	1032	ЮО:04° 07'	8
1032	-	1033	СЗ:85° 54'	8

Основная часть проекта межевания территории.
Текстовая часть

Инва.№ подл.	Подп. и дата		Взам.инв.№	

Изм.	Кол.уч.	Лист	Лодок.	Подпись	Дата

1033		1031	СВ:50° 05'	11
1079	-	1080	Ю3:33° 11'	9
1080	-	1081	Ю3:47° 09'	20
1081	-	1079	СВ:42° 36'	29
1070	-	1071	ЮВ:46° 51'	1
1071	-	1072	СВ:47° 09'	65
1072	-	1073	Ю3:51° 11'	11
1073	-	1070	Ю3:46° 49'	54
1043	-	1044	С3:00° 41'	51
1044	-	1045	С3:38° 35'	13
1045	-	1046	СВ:81° 44'	1
1046	-	1047	С3:13° 00'	1
1047	-	1048	СВ:59° 52'	5
1048	-	1049	СВ:05° 02'	1
1049	-	1050	СВ:72° 17'	4
1050	-	1051	ЮВ:38° 09'	4
1051	-	1052	ЮВ:18° 43'	1
1052	-	1053	СВ:76° 28'	2
1053	-	1054	СВ:76° 50'	31
1054	-	1055	Ю3:87° 20'	49
1055	-	1056	СВ:87° 20'	59
1056	-	1057	СВ:77° 25'	21
1057	-	1058	СВ:54° 57'	6
1058	-	1059	СВ:76° 49'	7
1059	-	1060	Ю3:52° 13'	14
1060		1053	Ю3:82° 13'	62
1053		1044	Ю3:22° 08'	14
1059		1061	СВ:52° 12'	2
1061		1062	СВ:52° 12'	47
1062	-	1063	СВ:43° 36'	73
1063	-	1064	СВ:47° 08'	14
1064	-	1065	С3:48° 27'	1
1065		1061	Ю3:46° 50'	134
11:15:0000000:22:3У25				
1004	-	1135	ЮВ:78° 14'	342
1135	-	1136	С3:26° 07'	27
1136	-	1137	ЮВ:55° 58'	33
1137		1135	Ю3:69° 49'	17
1137	-	1138	СВ:74° 02'	122
1138	-	1139	СВ:15° 25'	20
1139	-	1140	СВ:79° 07'	247
1140	-	1141	Ю3:29° 52'	15
1141		1138	Ю3:77° 31'	246
1141	-	1142	СВ:29° 51'	41
1142	-	1143	Ю3:79° 06'	32
1143	-	1144	СВ:29° 51'	113
1144	-	1145	СВ:81° 24'	7
1145	-	1146	СВ:63° 53'	34
1146		1142	Ю3:29° 52'	125
1146	-	1147	СВ:29° 51'	19
1147	-	1148	Ю3:63° 59'	32
1148	-	1149	Ю3:74° 50'	8
1149	-	1150	СВ:29° 51'	110
1150	-	1151	СВ:89° 21'	6
1151	-	1152	ЮВ:59° 07'	6
1152	-	1153	ЮВ:23° 23'	15
1153	-	1154	С3:00° 18'	7
1154	-	1155	СВ:89° 17'	3

Основная часть проекта межевания территории.
Текстовая часть

Лист

43

Инва.№ подл.	Подп. и дата	Взам.инв.№			
Изм.	Кол.уч.	Лист	Лодж.	Подпись	Дата

1155	1147	Ю3:29° 51'	64
1155	- 1156	СВ:89° 20'	23
1156	- 1157	С3:04° 03'	21
1157	- 1158	ЮВ:75° 59'	42
1158	- 1159	ЮВ:84° 24'	84
1159	- 1160	ЮВ:20° 42'	27
1160	- 1161	С3:78° 33'	116
1161	1156	Ю3:89° 21'	18
1171	- 1172	СВ:31° 53'	53
1172	- 1173	СВ:04° 07'	3
1173	- 1174	С3:85° 55'	95
1174	- 1175	СВ:44° 40'	43
1175	- 1176	С3:47° 07'	1
1176	- 1177	Ю3:45° 58'	48
1177	1172	ЮВ:86° 04'	99
1177	- 1178	С3:55° 26'	56
1178	- 1179	Ю3:46° 42'	8
1179	- 1180	С3:61° 34'	42
1180	- 1181	С3:43° 05'	21
1181	1178	ЮВ:62° 33'	65
1181	- 1182	С3:43° 04'	17
1182	- 1183	С3:41° 26'	45
1183	- 1184	С3:37° 15'	148
1184	- 1185	Ю3:52° 47'	24
1185	- 1186	ЮВ:37° 15'	92
1186	- 1187	ЮВ:37° 15'	58
1187	- 1188	С3:62° 37'	67
1188	- 1189	С3:77° 37'	33
1189	- 1190	С3:83° 36'	106
1190	- 1191	Ю3:66° 24'	50
1191	- 1192	ЮВ:13° 15'	2
1192	- 1193	СВ:66° 27'	40
1193	- 1194	ЮВ:83° 34'	144
1194	- 1195	ЮВ:61° 34'	86
1195	- 1196	СВ:47° 52'	22
1196	1182	ЮВ:43° 04'	27
1192	- 1197	Ю3:66° 31'	10
1197	- 1198	С3:12° 30'	2
1198	- 1199	Ю3:66° 23'	130
1199	- 1200	С3:68° 36'	49
1200	- 1201	Ю3:63° 11'	13
1201	- 1202	ЮВ:68° 36'	52
1202	1197	СВ:66° 26'	140
1202	- 1203	Ю3:66° 27'	7
1203	- 1204	Ю3:66° 27'	3
1204	- 1205	ЮВ:23° 35'	10
1205	- 1206	С3:47° 38'	25
1206	1203	ЮВ:68° 38'	18
1208	- 1209	С3:88° 11'	28
1209	- 1210	С3:68° 37'	11
1210	- 1211	СВ:63° 12'	13
1211	1208	ЮВ:68° 36'	29
1211	- 1212	С3:68° 37'	26
1212	- 1213	Ю3:62° 59'	13
1213	- 1214	СВ:69° 05'	1
1214	- 1215	СВ:69° 52'	1
1215	- 1216	С3:20° 12'	2
1216	- 1217	Ю3:69° 45'	2

Основная часть проекта межевания территории.
Текстовая часть

Лист

44

Инва.№ подл.	Подп. и дата	Взам.инв.№				
			Изм.	Кол.уч.	Лист	Лодок

Изм.	Кол.уч.	Лист	Лодок	Подпись	Дата

1217	-	1218	ЮВ:20° 07'	1
1218	-	1219	СЗ:68° 33'	3
1219	-	1220	ЮЗ:66° 23'	55
1220	-	1221	СЗ:20° 15'	2
1221	-	1222	ЮЗ:69° 56'	2
1222	-	1223	ЮВ:20° 14'	1
1223	-	1224	ЮЗ:81° 20'	27
1224	-	1225	СЗ:21° 03'	2
1225	-	1226	СВ:66° 23'	87
1226		1212	ЮВ:68° 37'	17
1212		1227	СВ:62° 59'	7
1227	-	1228	СЗ:68° 37'	24
1228	-	1229	ЮЗ:66° 23'	89
1229	-	1230	СЗ:23° 57'	10
1230	-	1231	СВ:66° 34'	93
1231	-	1232	ЮВ:68° 37'	36
1232		1227	ЮЗ:62° 57'	13
11:15:0000000:22:3У26				
1160	-	1162	ЮВ:58° 26'	22
1162	-	1163	СВ:90° 00'	9
1163	-	1164	СЗ:08° 38'	12
1164	-	1165	СЗ:85° 10'	9
1165		1162	ЮВ:09° 22'	13
1165	-	1166	СЗ:09° 26'	10
1166	-	1167	ЮВ:85° 16'	6
1167	-	1168	СВ:04° 41'	4
1168	-	1169	ЮВ:85° 00'	4
1169	-	1170	СВ:03° 20'	7
1170	-	1171	СЗ:84° 27'	13
1171		1166	ЮВ:09° 27'	12
1201	-	1202	ЮВ:68° 36'	52
1202	-	1203	ЮЗ:66° 27'	7
1203		1206	СЗ:68° 38'	18
1206	-	1207	СЗ:47° 38'	2
1207	-	1208	СВ:88° 15'	2
1208		1211	СЗ:68° 36'	29
1211		1201	СВ:63° 08'	7
1211	-	1212	СЗ:68° 37'	26
1212		1227	СВ:62° 59'	7
1227	-	1228	СЗ:68° 37'	24
1228	-	1229	ЮЗ:66° 23'	89
1229		1225	ЮВ:21° 02'	5
1225	-	1226	СВ:66° 23'	87
1226		1212	ЮВ:68° 37'	17
11:15:0000000:22:3У27				
кв.ст.4	-	1233	ЮВ:03° 57'	1 170
1233	-	1234	ЮЗ:86° 56'	16
1234	-	1235	СВ:02° 06'	15
1235	-	1236	ЮВ:87° 49'	5
1236	-	1237	СЗ:03° 10'	33
1237	-	1238	ЮВ:85° 53'	10
1238		1233	ЮВ:02° 58'	46
1238	-	1239	СЗ:02° 58'	10
1239	-	1240	СЗ:85° 50'	10
1240	-	1241	СЗ:03° 08'	7
1241	-	1242	СВ:90° 00'	10
1242		1239	ЮВ:02° 56'	8
1242	-	1243	СВ:90° 00'	5

Основная часть проекта межевания территории.
Текстовая часть

Лист

45

Инва.№ подл.	Подп. и дата					Взам.инв.№				
	Изм.	Кол.уч.	Лист	Лодж.	Подпись	Дата				

1243	-	1244	ЮВ:03° 09'	8
1244	-	1245	ЮВ:85° 51'	10
1245	-	1246	СЗ:03° 09'	9
1246		1243	СВ:90° 00'	9
1246	-	1247	ЮЗ:75° 08'	23
1247	-	1248	СВ:83° 50'	1
1248	-	1249	СЗ:06° 20'	1
1249	-	1250	СВ:76° 52'	1
1250		1247	СЗ:11° 53'	1
1244	-	1251	ЮВ:03° 11'	10
1251	-	1252	ЮВ:85° 53'	10
1252	-	1253	ЮВ:03° 09'	32
1253	-	1254	СВ:75° 33'	57
1254	-	1255	СЗ:02° 20'	14
1255	-	1256	ЮВ:85° 52'	14
1256	-	1257	ЮЗ:09° 00'	37
1257	-	1258	ЮЗ:86° 55'	71
1258		1251	СЗ:03° 10'	46
11:15:0000000:22:3У28				
1233		1238	СЗ:02° 58'	46
1238		1251	ЮВ:85° 52'	5
1251		1258	ЮВ:03° 10'	46
1258		1233	ЮЗ:86° 50'	5
1238	-	1239	СЗ:02° 58'	10
1239		1242	СЗ:02° 56'	8
1242	-	1243	СВ:90° 00'	5
1243		1244	ЮВ:03° 05'	8
1244		1239	СЗ:85° 57'	5
11:15:0000000:22:3У29				
1256	-	1259	СВ:39° 03'	24
1259	-	1260	СЗ:00° 09'	2
1260	-	1261	СВ:14° 55'	15
1261	-	1262	СЗ:75° 10'	4
1262	-	1263	СЗ:00° 12'	2
1263	-	1264	СВ:88° 15'	13
1264	-	1265	СВ:81° 23'	31
1265	-	1266	СВ:75° 07'	5
1266	-	1267	ЮВ:20° 56'	18
1267	-	1268	ЮЗ:66° 53'	21
1268		1259	СЗ:89° 22'	36
1267	-	1269	СВ:69° 18'	20
1269	-	1270	СВ:70° 10'	21
1270	-	1271	СЗ:17° 49'	15
1271	-	1272	ЮЗ:75° 08'	22
1272		1269	ЮВ:20° 50'	16
1272	-	1273	СЗ:20° 57'	5
1273	-	1274	СВ:75° 08'	23
1274	-	1275	СЗ:17° 49'	14
1275	-	1276	ЮЗ:75° 08'	25
1276	-	1277	ЮВ:50° 47'	3
1277		1273	ЮВ:20° 57'	12
1273	-	1278	ЮЗ:75° 08'	20
1278	-	1279	ЮЗ:75° 09'	5
1279	-	1280	ЮЗ:81° 24'	30
1280	-	1281	ЮЗ:88° 12'	13
1281	-	1282	СЗ:00° 15'	10
1282	-	1283	СЗ:23° 32'	16
1283	-	1284	СВ:47° 25'	1

Основная часть проекта межевания территории.
Текстовая часть

Инва.№ подл.	Подп. и дата	Взам.инв.№					
			Изм.	Кол.уч.	Лист	Лодок.	Подпись

1284	-	1285	СВ:90° 00'	4
1285	-	1286	СВ:61° 34'	12
1286	-	1287	С3:83° 45'	2
1287	-	1288	С3:03° 45'	1
1288	-	1289	Ю3:61° 32'	10
1289	-	1290	СВ:90° 00'	5
1290	-	1291	Ю3:47° 11'	1
1291	-	1292	С3:23° 33'	7
1292	-	1293	СВ:50° 24'	3
1293	-	1294	СВ:90° 00'	19
1294	-	1295	СВ:80° 17'	4
1295	-	1296	ЮВ:50° 40'	39
1296		1278	ЮВ:20° 39'	4
11:15:0000000:22:3У30				
1263	-	1264	СВ:88° 15'	13
1264	-	1265	СВ:81° 23'	31
1265	-	1266	СВ:75° 07'	5
1266		1278	С3:21° 00'	5
1278	-	1279	Ю3:75° 09'	5
1279	-	1280	Ю3:81° 24'	30
1280	-	1281	Ю3:88° 12'	13
1281		1263	С3:00° 28'	5
1271	-	1272	Ю3:75° 08'	22
1272	-	1273	С3:20° 57'	5
1273	-	1274	СВ:75° 08'	23
1274	-	1271	ЮВ:17° 40'	5
1283	-	1284	СВ:47° 25'	1
1284	-	1285	СВ:90° 00'	4
1285	-	1286	СВ:61° 34'	12
1286	-	1287	С3:83° 45'	2
1287	-	1288	С3:03° 45'	1
1288	-	1289	Ю3:61° 32'	10
1289	-	1290	СВ:90° 00'	5
1290	-	1291	Ю3:47° 11'	1
1291	-	1283	ЮВ:23° 25'	2
11:15:0000000:22:3У31				
кв.ст.4	-	1297	ЮВ:11° 21'	162
1297	-	1298	С3:13° 41'	3
1298	-	1299	ЮВ:85° 58'	245
1299	-	1297	С3:86° 33'	244
1299	-	1300	ЮВ:86° 54'	120
1300	-	1301	ЮВ:87° 57'	36
1301	-	1303	ЮВ:55° 59'	2
1303	-	1304	Ю3:05° 12'	2
1304	-	1305	Ю3:56° 53'	14
1305	-	1306	С3:56° 09'	21
1306	-	1300	С3:86° 11'	8
1312	-	1313	СВ:03° 49'	6
1313	-	1314	ЮВ:86° 08'	91
1314	-	1315	СВ:63° 50'	3
1315	-	1331	ЮВ:04° 10'	6
1331	-	1312	С3:87° 09'	95
1316	-	1317	Ю3:63° 55'	4
1317	-	1318	С3:86° 08'	90
1318	-	1319	СВ:03° 50'	13
1319	-	1320	СВ:85° 52'	1
1320	-	1321	СВ:03° 23'	9
1321	-	1325	ЮВ:83° 58'	2

Основная часть проекта межевания территории.
Текстовая часть

Лист

47

Инва.№ подл.	Взам.инв.№				
	Подп. и дата				

Изм.	Колуч.	Лист	Лодок.	Подпись	Дата
------	--------	------	--------	---------	------

1325	-	1326	ЮВ:87° 30'	89
1326	-	1316	ЮВ:04° 10'	22
1326	-	1327	ЮВ:02° 31'	7
1327	-	1328	ЮЗ:84° 51'	2
1328	-	1329	ЮВ:05° 17'	2
1329	-	1330	СВ:84° 51'	2
1330		1327	СЗ:05° 12'	2
1326	-	1332	СЗ:62° 28'	37
1332	-	1333	СЗ:88° 04'	25
1333	-	1334	СВ:13° 59'	29
1334	-	1335	ЮВ:43° 06'	29
1335		1332	ЮЗ:14° 07'	8
1315	-	1336	СВ:63° 52'	11
1336	-	1337	СВ:63° 51'	29
1337	-	1338	ЮВ:86° 09'	428
1338	-	1339	ЮВ:89° 09'	52
1339	-	1340	ЮВ:72° 09'	20
1340	-	1341	ЮЗ:17° 52'	14
1341	-	1342	ЮВ:72° 07'	5
1342	-	1343	СЗ:87° 07'	9
1343	-	1344	СВ:24° 00'	7
1344	-	1345	СЗ:72° 09'	15
1345	-	1346	СЗ:89° 10'	51
1346	-	1347	СЗ:86° 09'	426
1347	-	1348	ЮЗ:63° 51'	31
1348		1336	СЗ:04° 15'	10
1336	-	1349	СЗ:03° 50'	5
1349	-	1350	СЗ:04° 07'	16
1350	-	1351	ЮВ:86° 36'	263
1351	-	1352	ЮВ:85° 42'	234
1352	-	1353	СЗ:89° 10'	40
1353	-	1354	СЗ:86° 09'	430
1354		1349	ЮЗ:63° 51'	29
1352	-	1355	ЮВ:85° 43'	16
1355	-	1356	ЮВ:85° 42'	17
1356	-	1357	ЮЗ:17° 48'	4
1357	-	1355	СЗ:72° 08'	17
1352	-	1360	СЗ:56° 42'	33
1360	-	1361	ЮЗ:87° 02'	13
1361	-	1362	СЗ:85° 56'	86
1362	-	1363	СВ:26° 40'	1
1363		1360	ЮВ:86° 07'	99
1366	-	1367	ЮЗ:17° 51'	12
1367	-	1368	ЮВ:40° 39'	1
1368	-	1369	ЮВ:87° 08'	33
1369	-	1366	СЗ:64° 10'	33
1343		1370	ЮЗ:23° 50'	11
1370	-	1371	ЮЗ:23° 59'	38
1371	-	1372	ЮВ:66° 00'	24
1372	-	1373	СВ:23° 59'	47
1373	-	1374	ЮВ:51° 52'	36
1374	-	1375	ЮВ:85° 37'	131
1375	-	1376	СВ:64° 24'	50
1376	-	1377	СВ:87° 29'	1
1377	-	1378	СВ:02° 52'	2
1378	-	1379	ЮВ:87° 07'	2
1379	-	1380	СЗ:02° 43'	1
1380	-	1381	СВ:64° 23'	19

Инва.№ подл.	Подп. и дата	Взам.инв.№	

Изм.	Кол.уч.	Лист	Лодок	Подпись	Дата

Основная часть проекта межевания территории.
Текстовая часть

1381	-	1382	ЮВ:85° 33'	271
1382	-	1383	ЮВ:86° 10'	169
1383	-	1384	СЗ:03° 13'	1
1384	-	1385	ЮВ:86° 51'	2
1385	-	1386	СЗ:03° 15'	1
1386	-	1387	ЮВ:56° 55'	45
1387	-	1388	ЮВ:86° 33'	198
1388	-	1389	ЮЗ:04° 04'	18
1389	-	1390	ЮВ:85° 26'	61
1390	-	1391	СВ:03° 37'	20
1391	-	1392	ЮВ:85° 57'	314
1392	-	1393	СЗ:27° 41'	11
1393	-	1394	СЗ:85° 57'	317
1394	-	1395	ЮЗ:04° 03'	12
1395	-	1396	СЗ:85° 56'	8
1396	-	1397	ЮЗ:04° 03'	14
1397	-	1398	СЗ:85° 57'	36
1398	-	1399	СВ:04° 03'	25
1399	-	1400	СЗ:85° 39'	44
1400	-	1401	СЗ:86° 50'	36
1401	-	1402	СЗ:86° 51'	124
1402	-	1403	СЗ:56° 51'	39
1403	-	1404	СЗ:85° 38'	455
1404	-	1405	ЮЗ:64° 23'	67
1405	-	1406	СЗ:85° 36'	124
1406	-	1407	СЗ:40° 38'	16
1407		1370	СЗ:87° 09'	49
1407	-	1408	ЮВ:87° 07'	7
1408	-	1409	ЮВ:40° 37'	9
1409	-	1410	ЮВ:85° 36'	121
1410	-	1411	СВ:64° 23'	57
1411	-	1412	СВ:85° 26'	1
1412	-	1413	ЮЗ:83° 16'	105
1413		1408	СЗ:87° 09'	73
1413	-	1414	ЮВ:86° 45'	56
1414	-	1415	СЗ:02° 06'	2
1415	-	1416	ЮВ:87° 08'	2
1416	-	1417	ЮЗ:02° 53'	2
1417		1414	СЗ:87° 05'	2
1403	-	1418	ЮВ:85° 37'	10
1418	-	1419	ЮВ:56° 51'	29
1419	-	1420	ЮВ:86° 50'	123
1420	-	1421	ЮВ:86° 50'	35
1421	-	1422	ЮВ:85° 39'	44
1422	-	1423	СВ:04° 04'	11
1423		1418	СЗ:85° 38'	228
1423	-	1424	ЮВ:85° 38'	35
1424	-	1425	ЮЗ:04° 03'	9
1425	-	1426	ЮВ:85° 57'	323
1426	-	1427	СЗ:27° 40'	4
1427	-	1428	СВ:08° 19'	4
1428	-	1429	СЗ:85° 39'	137
1429	-	1430	ЮЗ:04° 27'	2
1430	-	1431	СЗ:85° 33'	2
1431	-	1432	СВ:04° 19'	2
1432	-	1433	СЗ:85° 39'	61
1433	-	1434	ЮЗ:04° 27'	2
1434	-	1435	СЗ:85° 33'	2

Основная часть проекта межевания территории.
Текстовая часть

Лист

49

Инва.№ подл.	Подп. и дата	Взам.инв.№					
			Изм.	Кол.уч.	Лист	Лодок.	Подпись

1435	-	1436	СВ:04° 27'	2
1436	-	1437	С3:85° 39'	55
1437	-	1438	Ю3:04° 43'	2
1438	-	1439	С3:85° 16'	7
1439	-	1440	СВ:03° 30'	2
1440		1424	С3:85° 33'	57
1440	-	1441	С3:85° 48'	52
1441	-	1442	Ю3:03° 09'	2
1442	-	1443	С3:86° 51'	2
1443	-	1444	СВ:03° 09'	2
1444		1441	ЮВ:86° 53'	2
1444	-	1445	С3:86° 50'	58
1445	-	1446	Ю3:03° 16'	2
1446	-	1447	С3:86° 35'	2
1447	-	1448	СВ:03° 16'	2
1448		1445	ЮВ:86° 37'	2
1448	-	1449	С3:86° 49'	55
1449	-	1450	Ю3:03° 01'	2
1450	-	1451	С3:87° 00'	2
1451	-	1452	СВ:03° 09'	2
1452		1449	ЮВ:86° 53'	2
1452	-	1453	С3:86° 48'	55
1453	-	1454	Ю3:03° 09'	2
1454	-	1455	С3:86° 51'	2
1455	-	1456	СВ:03° 09'	2
1456		1453	ЮВ:86° 53'	2
1456	-	1457	С3:86° 41'	51
1457	-	1458	Ю3:03° 27'	2
1458	-	1459	С3:86° 41'	2
1459	-	1460	СВ:03° 18'	2
1460		1457	ЮВ:86° 37'	2
1424	-	1461	СВ:65° 58'	19
1461	-	1462	С3:85° 07'	32
1462	-	1463	С3:02° 36'	1
1463		1461	ЮВ:85° 33'	32
1463	-	1464	С3:85° 35'	5
1464	-	1465	С3:02° 15'	1
1465	-	1466	С3:85° 07'	110
1466	-	1467	С3:85° 07'	326
1467	-	1468	С3:87° 17'	118
1468	-	1469	ЮВ:85° 33'	151
1469		1464	ЮВ:85° 33'	403
1469	-	1470	ЮВ:87° 20'	633
1470	-	1471	СВ:03° 31'	6
1471	-	1472	С3:87° 12'	126
1472	-	1473	ЮВ:24° 08'	5
1473		1470	ЮВ:86° 33'	123
1473	-	1474	С3:87° 02'	25
1474	-	1475	СВ:51° 37'	7
1475	-	1476	С3:87° 13'	7
1476	-	1477	ЮВ:01° 47'	5
1477		1474	ЮВ:85° 14'	2
1477	-	1478	С3:85° 10'	10
1478	-	1479	С3:01° 52'	4
1479	-	1480	С3:88° 01'	7
1480	-	1481	С3:82° 08'	57
1481	-	1482	Ю3:02° 25'	7
1482		1478	ЮВ:85° 10'	64

Основная часть проекта межевания территории.
Текстовая часть

Лист

50

Инва.№ подл.	Подп. и дата	Взам.инв.№				
			Изм.	Колуч.	Лист	Лодок.

Изм.	Колуч.	Лист	Лодок.	Подпись	Дата

1482	-	1483	C3:85° 09'	5
1483	-	1484	CB:02° 28'	7
1484	-	1485	C3:82° 15'	45
1485	-	1486	C3:00° 00'	6
1486	-	1487	C3:84° 06'	66
1487	-	1488	Ю3:57° 04'	15
1488	-	1489	ЮБ:19° 24'	8
1489		1483	ЮБ:85° 10'	120
1489	-	1490	C3:84° 38'	42
1490	-	1491	CB:69° 48'	21
1491	-	1492	CB:57° 15'	13
1492	-	1493	C3:83° 57'	119
1493	-	1494	C3:86° 24'	371
1494	-	1495	ЮБ:09° 15'	7
1495	-	1496	C3:83° 38'	87
1496	-	1497	C3:89° 50'	51
1497	-	1498	Ю3:86° 09'	44
1498	-	1499	C3:80° 21'	88
1499	-	1500	Ю3:56° 47'	24
1500	-	1501	ЮБ:61° 41'	43
1501	-	1502	ЮБ:88° 08'	47
1502	-	1503	CB:82° 31'	90
1503	-	1504	ЮБ:85° 33'	151
1504	-	1505	ЮБ:87° 16'	145
1505		1490	ЮБ:85° 08'	275
1392	-	1506	CB:70° 24'	44
1506	-	1507	C3:10° 26'	4
1507	-	1508	CB:85° 33'	1
1508		1506	Ю3:02° 59'	4
1508	-	1509	ЮБ:43° 26'	18
1509	-	1510	Ю3:02° 45'	9
1510	-	1511	ЮБ:85° 57'	147
1511	-	1512	Ю3:04° 02'	20
1512	-	1513	ЮБ:85° 57'	40
1513	-	1514	CB:04° 03'	20
1514	-	1515	ЮБ:85° 57'	80
1515	-	1516	ЮБ:55° 57'	21
1516	-	1517	ЮБ:86° 37'	123
1517	-	1518	CB:19° 46'	8
1518	-	1519	Ю3:79° 08'	17
1519	-	1520	C3:85° 53'	84
1520	-	1521	CB:04° 08'	6
1521	-	1522	C3:86° 38'	11
1522	-	1523	Ю3:02° 24'	6
1523	-	1524	C3:86° 38'	19
1524	-	1525	CB:03° 22'	10
1525	-	1526	C3:55° 58'	13
1526		1509	C3:85° 57'	270
1509	-	1527	CB:02° 45'	5
1527	-	1528	ЮБ:85° 57'	271
1528	-	1529	ЮБ:55° 55'	11
1529	-	1530	CB:03° 23'	12
1530	-	1531	C3:85° 52'	280
1531	-	1532	Ю3:29° 30'	3
1532		1527	Ю3:02° 34'	4
1530	-	1533	ЮБ:85° 48'	19
1533	-	1534	Ю3:02° 21'	17
1534	-	1535	ЮБ:86° 36'	11

Основная часть проекта межевания территории.
Текстовая часть

Лист

51

Инва.№ подл.	Подп. и дата	Взам.инв.№					
			Изм.	Кол.уч.	Лист	Лодок.	Подпись

1535	-	1536	СВ:04° 07'	17
1536		1533	С3:85° 49'	12
1536	-	1537	СВ:04° 07'	18
1537	-	1538	СВ:03° 50'	12
1538	-	1539	С3:85° 52'	20
1539	-	1540	Ю3:02° 19'	10
1540		1537	ЮВ:80° 44'	20
1540	-	1541	С3:80° 43'	5
1541	-	1542	СВ:02° 21'	10
1542		1544	С3:70° 41'	16
1544	-	1545	Ю3:12° 36'	13
1545		1541	ЮВ:80° 41'	18
1545	-	1546	С3:80° 25'	10
1546	-	1547	СВ:12° 16'	15
1547	-	1548	С3:77° 23'	3
1548	-	1549	Ю3:48° 54'	9
1549	-	1550	ЮВ:17° 40'	9
1550		1546	ЮВ:81° 52'	3
1550	-	1551	Ю3:00° 29'	13
1551	-	1552	С3:78° 18'	24
1552	-	1553	С3:84° 24'	78
1553	-	1554	С3:86° 34'	141
1554	-	1555	ЮВ:09° 39'	3
1555		1551	ЮВ:85° 50'	242
1555	-	1556	С3:09° 29'	18
1556	-	1557	ЮВ:85° 39'	213
1557	-	1558	СВ:49° 44'	7
1558	-	1559	С3:85° 53'	218
1559		1556	ЮВ:09° 28'	4
1559	-	1560	Ю3:73° 36'	10
1560	-	1561	С3:80° 43'	15
1561	-	1562	С3:40° 05'	9
1562	-	1563	СВ:07° 54'	7
1563	-	1564	ЮВ:83° 47'	9
1564	-	1565	Ю3:04° 07'	12
1565	-	1566	ЮВ:85° 53'	11
1566		1560	ЮВ:09° 29'	4
1566	-	1567	СВ:30° 00'	30
1567	-	1568	СВ:04° 02'	3
1568	-	1569	ЮВ:85° 52'	54
1569		1567	С3:89° 15'	54
1537	-	1570	ЮВ:84° 25'	27
1570	-	1571	СВ:04° 05'	31
1571	-	1572	ЮВ:86° 21'	75
1572	-	1573	СВ:19° 31'	22
1573	-	1574	ЮВ:81° 25'	19
1574	-	1575	Ю3:20° 02'	52
1575		1570	С3:86° 04'	85
1575	-	1576	ЮВ:86° 04'	19
1576		1985	СВ:19° 31'	51
1985		1577	ЮВ:80° 43'	242
1577	-	1578	Ю3:54° 06'	35
1578	-	1579	СВ:89° 48'	26
1579		1576	С3:86° 34'	201
1579	-	1580	Ю3:80° 21'	174
1580	-	1581	С3:85° 53'	43
1581	-	1582	Ю3:19° 48'	9
1582	-	1583	ЮВ:86° 37'	91

Основная часть проекта межевания территории.
Текстовая часть

Лист

52

Инва.№ подл.	Подп. и дата	Взам.инв.№				
			Изм.	Кол.уч.	Лист	Лодок.

Изм.	Кол.уч.	Лист	Лодок.	Подпись	Дата

1583	-	1584	ЮВ:88° 22'	31
1584	-	1585	СЗ:85° 53'	53
1585		1580	СЗ:70° 54'	24
1578	-	1586	ЮВ:83° 03'	23
1586	-	1587	СВ:45° 42'	25
1587	-	1588	ЮВ:39° 06'	16
1588	-	1589	ЮВ:86° 06'	2
1589	-	1590	ЮЗ:01° 27'	7
1590		1586	СЗ:84° 04'	30
1590	-	1591	ЮВ:84° 04'	10
1591	-	1592	СВ:01° 41'	8
1592	-	1593	ЮВ:86° 37'	17
1593	-	1594	ЮЗ:05° 11'	9
1594		1591	СЗ:84° 04'	17
1594	-	1595	ЮВ:87° 04'	20
1595	-	1596	СВ:02° 39'	8
1596	-	1597	ЮВ:86° 29'	4
1597	-	1598	ЮЗ:02° 33'	8
1598		1595	СЗ:88° 29'	4
1598	-	1599	ЮВ:88° 22'	5
1599	-	1600	СВ:02° 33'	8
1600	-	1601	ЮВ:86° 37'	21
1601	-	1602	СВ:07° 31'	20
1602	-	1603	СВ:82° 36'	14
1603	-	1604	ЮВ:81° 25'	57
1604	-	1605	ЮЗ:08° 34'	23
1605		1599	СЗ:88° 22'	91
1605	-	1606	ЮВ:87° 18'	71
1606	-	1607	СВ:00° 53'	15
1607	-	1608	ЮВ:84° 56'	20
1608	-	1609	ЮВ:00° 43'	15
1609		1606	СЗ:86° 09'	20
1609	-	1610	ЮВ:49° 39'	90
1610	-	1611	СЗ:00° 52'	2
1611	-	1612	ЮВ:86° 29'	3
1612	-	1613	СВ:04° 36'	2
1613		1610	СЗ:86° 00'	3
1617	-	1618	ЮЗ:04° 37'	2
1618	-	1619	ЮВ:85° 32'	10
1619	-	1620	СВ:04° 11'	5
1620	-	1621	ЮВ:85° 49'	489
1621	-	1622	ЮВ:85° 49'	259
1622	-	1623	ЮВ:87° 17'	64
1623	-	1624	СВ:02° 39'	15
1624	-	1625	СЗ:85° 57'	10
1625	-	1626	ЮЗ:02° 42'	5
1626	-	1627	СЗ:87° 22'	52
1627	-	1628	СЗ:85° 49'	757
1628	-	1629	ЮЗ:04° 06'	12
1629		1617	СЗ:85° 59'	2
1629	-	1630	СВ:04° 07'	17
1630	-	1631	ЮВ:85° 49'	757
1631	-	1632	ЮВ:87° 21'	47
1632	-	1633	СЗ:02° 28'	1
1633	-	1634	СЗ:85° 56'	106
1634	-	1635	СВ:04° 04'	8
1635	-	1636	СЗ:86° 01'	15
1636	-	1637	ЮЗ:03° 53'	2

Основная часть проекта межевания территории.
Текстовая часть

Инва.№ подл.	Подп. и дата	Взам.инв.№					
			Изм.	Колуч.	Лист	Лодок.	Подпись

1637	-	1638	C3:86° 08'	2
1638	-	1639	CB:04° 01'	2
1639	-	1640	C3:85° 48'	55
1640	-	1641	Ю3:04° 09'	2
1641	-	1642	C3:85° 51'	2
1642	-	1643	CB:04° 09'	2
1643	-	1644	C3:85° 51'	51
1644	-	1645	Ю3:04° 19'	2
1645	-	1646	C3:85° 33'	2
1646	-	1647	CB:04° 19'	2
1647	-	1648	C3:85° 50'	55
1648	-	1649	Ю3:05° 02'	2
1649	-	1650	C3:84° 58'	2
1650	-	1651	CB:04° 53'	2
1651	-	1652	C3:85° 53'	53
1652	-	1653	Ю3:04° 27'	2
1653	-	1654	C3:85° 33'	2
1654	-	1655	CB:04° 27'	2
1655	-	1656	C3:85° 50'	53
1656	-	1657	Ю3:04° 27'	2
1657	-	1658	C3:85° 24'	2
1658	-	1659	CB:04° 28'	2
1659	-	1660	C3:85° 49'	54
1660	-	1661	Ю3:03° 53'	2
1661	-	1662	C3:86° 08'	2
1662	-	1663	CB:03° 53'	2
1663	-	1664	C3:85° 48'	59
1664	-	1665	Ю3:04° 09'	2
1665	-	1666	C3:85° 43'	2
1666	-	1667	CB:04° 09'	2
1667	-	1668	C3:85° 50'	286
1668		1630	Ю3:04° 05'	10
1668	-	1669	CB:04° 04'	10
1669	-	1670	ЮВ:85° 50'	698
1670	-	1671	CB:04° 05'	9
1671	-	1672	C3:86° 20'	698
1672		1669	Ю3:04° 18'	3
1672	-	1673	CB:88° 25'	132
1673	-	1674	CB:08° 33'	16
1674	-	1675	ЮВ:87° 21'	76
1675	-	1676	ЮВ:27° 21'	20
1676	-	1677	ЮВ:87° 21'	265
1677	-	1678	ЮВ:83° 22'	68
1678		1673	C3:86° 32'	421
1678	-	1679	C3:68° 13'	179
1679	-	1680	C3:05° 40'	22
1680	-	1681	Ю3:89° 28'	243
1681	-	1682	Ю3:08° 34'	9
1682	-	1683	ЮВ:87° 21'	93
1683	-	1684	ЮВ:27° 24'	8
1684	-	1685	ЮВ:88° 48'	8
1685	-	1686	C3:01° 33'	1
1686	-	1687	CB:85° 55'	10
1687		1679	CB:89° 12'	132
1691	-	1692	C3:10° 44'	8
1692	-	1693	C3:10° 44'	36
1693	-	1694	ЮВ:87° 20'	8
1694		1692	Ю3:02° 38'	35

Основная часть проекта межевания территории.
Текстовая часть

Лист

54

Инва.№ подл.	Подп. и дата	Взам.инв.№					
			Изм.	Колуч.	Лист	Лодок.	Подпись

11:15:0000000:22:3У32				
1306	-	1307	ЮВ:72° 35'	92
1307	-	1308	ЮВ:86° 07'	30
1308	-	1309	СВ:03° 52'	2
1309	-	1310	СЗ:87° 55'	29
1310		1307	ЮЗ:05° 26'	1
1310	-	1311	СВ:02° 31'	10
1311	-	1312	ЮВ:87° 08'	30
1312	-	1313	СВ:03° 49'	6
1313	-	1314	ЮВ:86° 08'	91
1314	-	1315	СВ:63° 50'	3
1315	-	1316	СЗ:04° 06'	5
1316	-	1317	ЮЗ:63° 55'	4
1317	-	1318	СЗ:86° 08'	90
1318	-	1319	СВ:03° 50'	13
1319	-	1320	СВ:85° 52'	1
1320	-	1321	СВ:03° 23'	9
1321	-	1322	СЗ:84° 00'	2
1322	-	1323	ЮЗ:06° 00'	24
1323	-	1324	СЗ:86° 25'	25
1324	-	1311	ЮЗ:05° 13'	9
1336	-	1337	СВ:63° 51'	29
1337	-	1338	ЮВ:86° 09'	428
1338	-	1339	ЮВ:89° 09'	52
1339	-	1340	ЮВ:72° 09'	20
1340	-	1341	ЮЗ:17° 52'	14
1341	-	1342	ЮВ:72° 07'	5
1342		1358	ЮВ:87° 16'	4
1358	-	1359	СВ:02° 49'	23
1359		1356	СЗ:85° 41'	3
1356		1357	ЮЗ:17° 38'	4
1357		1355	СЗ:72° 08'	17
1355		1352	СЗ:85° 43'	16
1352	-	1353	СЗ:89° 10'	40
1353	-	1354	СЗ:86° 09'	430
1354		1349	ЮЗ:63° 51'	29
1349		1336	ЮВ:03° 50'	5
1358	-	1364	ЮВ:87° 11'	10
1364	-	1365	СВ:02° 47'	22
1365	-	1366	ЮВ:64° 09'	22
1366		1367	ЮЗ:17° 52'	12
1367	-	1368	ЮВ:40° 39'	1
1368		1364	СЗ:87° 08'	18
1404	-	1405	ЮЗ:64° 23'	67
1405	-	1406	СЗ:85° 36'	124
1406	-	1407	СЗ:40° 38'	16
1407	-	1408	ЮВ:87° 07'	7
1408	-	1409	ЮВ:40° 37'	9
1409	-	1410	ЮВ:85° 36'	121
1410	-	1411	СВ:64° 23'	57
1411		1404	ЮВ:85° 38'	10
1393	-	1394	СЗ:85° 57'	317
1394	-	1395	ЮЗ:04° 03'	12
1395	-	1396	СЗ:85° 56'	8
1396	-	1397	ЮЗ:04° 03'	14
1397	-	1398	СЗ:85° 57'	36
1398	-	1399	СВ:04° 03'	25
1399	-	1400	СЗ:85° 39'	44

Инва.№ подл.	Подп. и дата	Взам.инв.№	

Изм.	Кол.уч.	Лист	Лодок	Подпись	Дата

Основная часть проекта межевания территории.
Текстовая часть

1400	-	1401	C3:86° 50'	36
1401	-	1402	C3:86° 51'	124
1402	-	1403	C3:56° 51'	39
1403		1418	ЮВ:85° 37'	10
1418	-	1419	ЮВ:56° 51'	29
1419	-	1420	ЮВ:86° 50'	123
1420	-	1421	ЮВ:86° 50'	35
1421	-	1422	ЮВ:85° 39'	44
1422	-	1423	СВ:04° 04'	11
1423	-	1424	ЮВ:85° 38'	35
1424	-	1425	ЮЗ:04° 03'	9
1425	-	1426	ЮВ:85° 57'	323
1426		1393	ЮВ:27° 31'	6
1462	-	1463	C3:02° 36'	1
1463	-	1464	C3:85° 35'	5
1464	-	1465	C3:02° 15'	1
1465		1462	ЮВ:85° 03'	5
1481	-	1482	ЮЗ:02° 25'	7
1482	-	1483	C3:85° 09'	5
1483	-	1484	СВ:02° 28'	7
1484	-	1481	ЮВ:82° 18'	5
1521	-	1522	C3:86° 38'	11
1522	-	1523	ЮЗ:02° 24'	6
1523	-	1524	C3:86° 38'	19
1524	-	1525	СВ:03° 22'	10
1525	-	1526	C3:55° 58'	13
1526		1509	C3:85° 57'	270
1509		1527	СВ:02° 45'	5
1527	-	1528	ЮВ:85° 57'	271
1528	-	1529	ЮВ:55° 55'	11
1529	-	1530	СВ:03° 23'	12
1530	-	1533	ЮВ:85° 48'	19
1533	-	1534	ЮЗ:02° 21'	17
1534	-	1535	ЮВ:86° 36'	11
1535		1521	ЮЗ:04° 08'	5
1539	-	1540	ЮЗ:02° 19'	10
1540	-	1541	C3:80° 43'	5
1541	-	1542	СВ:02° 21'	10
1542	-	1543	ЮВ:70° 31'	1
1543		1539	ЮВ:85° 53'	4
1597	-	1598	ЮЗ:02° 33'	8
1598	-	1599	ЮВ:88° 22'	5
1599	-	1600	СВ:02° 33'	8
1600	-	1597	C3:86° 34'	5
1611	-	1612	ЮВ:86° 29'	3
1612	-	1613	СВ:04° 36'	2
1613	-	1614	ЮВ:85° 52'	12
1614	-	1615	ЮВ:81° 25'	18
1615	-	1616	СВ:08° 19'	1
1616	-	1617	ЮВ:85° 55'	6
1617	-	1618	ЮЗ:04° 37'	2
1618		1612	C3:85° 29'	36
1628		1630	СВ:04° 08'	5
1631	-	1632	ЮВ:87° 21'	47
1632	-	1633	C3:02° 28'	1
1633		1625	ЮВ:85° 51'	5
1625	-	1626	ЮЗ:02° 42'	5
1626	-	1627	C3:87° 22'	52

Основная часть проекта межевания территории.
Текстовая часть

Лист

56

Инва.№ подл.	Подп. и дата	Взам.инв.№					
			Изм.	Колуч.	Лист	Лодок.	Подпись

1627	-	1628	C3:85° 49'	757
1624	-	1688	CB:08° 32'	61
1688	-	1689	CB:86° 13'	1
1689	-	1690	CB:02° 39'	19
1690	-	1691	C3:87° 22'	5
1691		1688	ЮВ:10° 39'	19
11:15:0000000:22:3У35				
1694	-	1695	Ю3:37° 43'	3251
1695	-	1696	CB:18° 19'	24
1696	-	1697	CB:57° 45'	32
1697	-	1698	ЮВ:30° 06'	10
1698	-	1699	Ю3:57° 45'	35
1699	-	1700	Ю3:12° 47'	8
1700		1695	Ю3:58° 47'	9
1700	-	1701	CB:58° 48'	7
1701	-	1702	CB:12° 58'	1
1702	-	1703	CB:57° 46'	33
1703	-	1704	ЮВ:31° 14'	2
1704		1701	Ю3:58° 46'	34
1704	-	1705	CB:67° 29'	21
1705	-	1706	CB:67° 28'	10
1706	-	1707	C3:37° 28'	4
1707	-	1708	Ю3:65° 25'	9
1708		1705	ЮВ:30° 21'	4
1708	-	1709	C3:30° 33'	5
1709	-	1710	C3:30° 33'	10
1710	-	1711	CB:65° 26'	7
1711	-	1712	ЮВ:37° 23'	10
1712		1709	Ю3:65° 24'	8
1712	-	1713	CB:38° 17'	10
1713	-	1714	C3:37° 26'	5
1714	-	1715	CB:65° 33'	1
1715		1713	ЮВ:29° 59'	5
11:15:0000000:22:3У36				
1698	-	1699	Ю3:57° 45'	35
1699	-	1700	Ю3:12° 47'	8
1700	-	1701	CB:58° 48'	7
1701	-	1702	CB:12° 58'	1
1702	-	1703	CB:57° 46'	33
1703		1698	C3:29° 48'	5
1707	-	1708	Ю3:65° 25'	9
1708	-	1709	C3:30° 33'	5
1709		1712	CB:65° 24'	8
1712		1707	ЮВ:37° 28'	5
1715	-	1716	CB:49° 19'	12
1716	-	1717	ЮВ:30° 15'	37
1717	-	1718	CB:57° 55'	33
1718	-	1719	C3:32° 27'	37
1719		1716	Ю3:57° 44'	31
11:15:0000000:22:3У33				
1719	-	1720	CB:59° 36'	1121
1720	-	1721	ЮВ:85° 36'	13
1721	-	1722	CB:89° 18'	77
1722	-	1723	ЮВ:86° 35'	176
1723	-	1724	Ю3:03° 25'	20
1724	-	1725	ЮВ:86° 34'	40
1725	-	1726	CB:03° 25'	20
1726	-	1727	ЮВ:86° 35'	342

Основная часть проекта межевания территории.
Текстовая часть

Лист

57

Инва.№ подл.	Подп. и дата		Взам.инв.№	

Изм.	Кол.уч.	Лист	Лодок.	Подпись	Дата

1727	-	1728	ЮВ:25° 57'	38
1728	-	1729	ЮВ:88° 33'	13
1729	-	1730	СЗ:00° 00'	33
1730	-	1731	СВ:90° 00'	21
1731	-	1732	СВ:05° 55'	8
1732	-	1733	СЗ:86° 35'	609
1733	-	1734	ЮЗ:89° 18'	77
1734	-	1735	СЗ:85° 34'	11
1735		1720	ЮЗ:13° 29'	10
1735	-	1736	СВ:13° 23'	5
1736	-	1737	ЮВ:85° 34'	10
1737	-	1738	СВ:89° 18'	77
1738	-	1739	ЮВ:86° 35'	609
1739	-	1740	СВ:05° 54'	15
1740	-	1741	СЗ:85° 45'	101
1741	-	1742	ЮЗ:49° 08'	11
1742	-	1743	СЗ:86° 03'	518
1743	-	1744	ЮЗ:85° 35'	68
1744		1736	ЮЗ:13° 31'	10
11:15:0000000:22:3У34				
1732	-	1733	СЗ:86° 35'	609
1733	-	1734	ЮЗ:89° 18'	77
1734	-	1735	СЗ:85° 34'	11
1735	-	1736	СВ:13° 23'	5
1736	-	1737	ЮВ:85° 34'	10
1737	-	1738	СВ:89° 18'	77
1738	-	1739	ЮВ:86° 35'	609
1739	-	1732	ЮЗ:05° 58'	5
1731	-	1745	СВ:90° 00'	26
1745	-	1746	СВ:05° 41'	3
1746	-	1747	ЮВ:29° 39'	4
1747		1745	СВ:90° 00'	2
1747	-	1748	СВ:84° 14'	29
1748	-	1749	СЗ:20° 45'	17
1749	-	1750	ЮВ:86° 17'	3
1750	-	1751	ЮВ:19° 28'	9
1751		1748	ЮЗ:02° 27'	7
11:15:0000000:22:3У37				
1755	-	1756	СЗ:54° 46'	10
1756	-	1757	СВ:40° 30'	4
1757		1754	ЮВ:69° 30'	10
1754	-	1755	ЮЗ:40° 26'	6
1757	-	1758	СВ:40° 25'	18
1758	-	1759	СВ:40° 26'	65
1759	-	1760	СВ:10° 25'	25
1760	-	1761	СВ:70° 26'	22
1761	-	1762	СВ:37° 05'	222
1762	-	1763	ЮВ:50° 39'	10
1763	-	1764	ЮЗ:37° 08'	225
1764	-	1765	ЮЗ:70° 25'	19
1765	-	1766	ЮЗ:10° 27'	22
1766	-	1767	ЮЗ:40° 26'	64
1767		1758	СЗ:69° 27'	10
1767	-	1768	ЮВ:69° 25'	5
1768	-	1769	СВ:40° 26'	64
1769	-	1770	СВ:10° 25'	20
1770	-	1771	СВ:70° 25'	17
1771	-	1772	СВ:37° 09'	226

Основная часть проекта межевания территории.
Текстовая часть

Лист

58

Инва.№ подл.	Взам.инв.№				
	Подп. и дата				

Изм.	Кол.уч.	Лист	Лодок.	Подпись	Дата

1772	-	1773	ЮВ:50° 39'	10
1773	-	1774	ЮЗ:37° 11'	229
1774	-	1775	ЮЗ:70° 28'	15
1775	-	1776	ЮЗ:10° 25'	17
1776	-	1777	ЮЗ:40° 26'	63
1777		1768	СЗ:69° 23'	10
1762	-	1778	СВ:36° 46'	40
1778	-	1779	СВ:36° 46'	27
1779	-	1780	СВ:40° 55'	115
1780	-	1781	СЗ:04° 05'	29
1781	-	1782	СВ:85° 55'	9
1782	-	1783	ЮВ:04° 05'	33
1783	-	1784	ЮЗ:40° 55'	119
1784	-	1785	ЮЗ:36° 46'	27
1785		1778	СЗ:50° 40'	10
1785	-	1786	ЮВ:50° 37'	5
1786	-	1787	СВ:36° 46'	27
1787	-	1788	СВ:40° 55'	121
1788	-	1789	СЗ:04° 05'	35
1789	-	1790	СВ:85° 53'	9
1790	-	1791	ЮВ:04° 04'	39
1791	-	1792	ЮЗ:40° 55'	125
1792	-	1793	ЮЗ:36° 46'	27
1793		1786	СЗ:50° 40'	10
1797	-	1798	СВ:02° 40'	37
1798	-	1799	СЗ:04° 05'	15
1799	-	1800	СВ:40° 40'	11
1800	-	1801	СВ:87° 03'	2
1801	-	1802	ЮВ:04° 05'	22
1802		1798	ЮЗ:85° 57'	10
1802	-	1803	СВ:85° 58'	5
1803	-	1804	СЗ:04° 04'	22
1804	-	1805	ЮВ:87° 08'	10
1805	-	1806	ЮВ:04° 04'	21
1806		1803	ЮЗ:85° 54'	10
1800	-	1807	СЗ:17° 49'	33
1807	-	1808	СЗ:04° 04'	23
1808	-	1809	СВ:40° 55'	91
1809	-	1810	СВ:85° 55'	22
1810	-	1811	ЮЗ:40° 37'	13
1811	-	1812	ЮЗ:85° 55'	9
1812	-	1813	ЮЗ:40° 55'	83
1813	-	1814	ЮВ:01° 14'	10
1814		1807	ЮЗ:40° 39'	14
1814	-	1815	СВ:41° 36'	8
1815	-	1816	СЗ:04° 02'	3
1816	-	1817	СВ:40° 55'	79
1817	-	1818	СВ:85° 54'	2
1818	-	1815	ЮЗ:40° 34'	82
1821	-	1822	ЮВ:74° 13'	32
1822	-	1823	СВ:85° 55'	113
1823	-	1824	СВ:40° 41'	275
1824	-	1825	СЗ:51° 32'	9
1825	-	1826	ЮЗ:40° 41'	270
1826	-	1827	ЮЗ:85° 55'	101
1827		1822	ЮЗ:38° 40'	13
1827	-	1828	СВ:38° 49'	7
1828	-	1829	СВ:85° 55'	94

Основная часть проекта межевания территории.
Текстовая часть

Лист

59

Инва.№ подл.	Подп. и дата	Взам.инв.№				
			Изм.	Кол.уч.	Лист	Лодок.

Изм.	Кол.уч.	Лист	Лодок.	Подпись	Дата

1829	-	1830	СВ:40° 41'	268
1830	-	1831	СЗ:51° 33'	10
1831	-	1832	ЮЗ:40° 41'	264
1832	-	1833	ЮЗ:85° 55'	81
1833		1828	ЮЗ:38° 50'	13
1831	-	1834	СВ:39° 57'	28
1834	-	1835	СВ:39° 58'	130
1835	-	1836	ЮВ:66° 05'	10
1836	-	1837	ЮЗ:39° 58'	133
1837		1834	СЗ:51° 29'	10
1837	-	1838	ЮВ:51° 31'	5
1838	-	1839	СВ:39° 58'	133
1839	-	1841	ЮВ:48° 01'	10
1841	-	1842	ЮЗ:39° 58'	132
1842		1838	СЗ:51° 32'	10
1851	-	1852	ЮЗ:83° 17'	297
1852	-	1853	СВ:02° 18'	14
1853	-	1854	ЮЗ:88° 51'	9
1854	-	1855	ЮЗ:52° 03'	24
1855		1852	СВ:88° 07'	27
1855	-	1856	ЮЗ:88° 33'	24
1856	-	1857	СЗ:00° 16'	4
1857	-	1858	ЮЗ:80° 50'	28
1858		1856	СВ:88° 02'	28
1858	-	1859	СЗ:65° 01'	38
1859	-	1860	СВ:11° 04'	7
1860	-	1861	ЮЗ:87° 54'	12
1861	-	1862	ЮЗ:78° 45'	264
1862	-	1863	ЮЗ:75° 52'	140
1863	-	1864	СЗ:86° 05'	89
1864	-	1865	СЗ:88° 11'	32
1865	-	1866	СЗ:86° 46'	32
1866	-	1867	ЮЗ:87° 09'	15
1867	-	1868	ЮЗ:80° 50'	13
1868	-	1869	СЗ:00° 56'	11
1869	-	1870	ЮЗ:79° 36'	2
1870	-	1871	ЮЗ:29° 52'	8
1871	-	1872	ЮВ:19° 25'	6
1872	-	1873	ЮЗ:07° 53'	2
1873	-	1874	ЮВ:52° 25'	17
1874	-	1875	ЮЗ:10° 16'	9
1875	-	1876	СВ:80° 52'	8
1876	-	1877	СВ:86° 57'	12
1877	-	1878	ЮВ:86° 46'	31
1878	-	1879	ЮВ:88° 11'	32
1879	-	1880	ЮВ:86° 05'	93
1880	-	1881	СВ:75° 52'	144
1881	-	1882	СВ:78° 45'	90
1882	-	1883	СВ:33° 21'	16
1883		1859	СВ:77° 25'	171
1883	-	1884	ЮЗ:84° 07'	370
1884	-	1885	ЮЗ:12° 31'	2
1885	-	1886	СЗ:81° 17'	9
1886	-	1887	СВ:12° 29'	2
1887		1884	ЮВ:81° 15'	9
1887	-	1888	ЮЗ:86° 22'	19
1888	-	1889	СЗ:00° 00'	2
1889	-	1890	СВ:90° 00'	2

Основная часть проекта межевания территории.
Текстовая часть

Лист

60

Инв.№ подл.	Подп. и дата	Взам.инв.№					
			Изм.	Колуч.	Лист	Лодок.	Подпись

1890	-	1891	C3:00° 00'	2
1891		1888	CB:90° 00'	2
1891	-	1892	C3:86° 37'	19
1892	-	1893	C3:00° 17'	2
1893	-	1894	Ю3:87° 59'	6
1894	-	1895	C3:00° 00'	2
1895		1892	CB:87° 56'	6
1871	-	1896	C3:79° 55'	43
1896	-	1897	Ю3:48° 01'	4
1897	-	1898	C3:43° 22'	10
1898		1896	ЮВ:64° 20'	11
1898	-	1899	Ю3:53° 21'	20
1899	-	1900	C3:43° 28'	5
1900	-	1901	C3:02° 57'	5
1901	-	1902	Ю3:74° 02'	7
1902	-	1903	ЮВ:08° 25'	10
1903		1899	CB:74° 00'	9
1903	-	1904	ЮВ:08° 24'	5
1904	-	1905	CB:74° 01'	12
1905	-	1906	ЮВ:24° 47'	6
1906	-	1907	Ю3:77° 10'	14
1907		1904	C3:08° 40'	5
1907	-	1910	Ю3:34° 20'	29
1910	-	1911	ЮВ:08° 25'	74
1911	-	1912	ЮВ:87° 07'	8
1912	-	1913	ЮВ:06° 41'	34
1913	-	1914	Ю3:60° 10'	10
1914	-	1915	C3:06° 41'	56
1915	-	1916	C3:10° 48'	57
1916		1910	CB:77° 03'	4
1916	-	1917	Ю3:77° 05'	5
1917	-	1918	ЮВ:10° 47'	57
1918	-	1919	ЮВ:06° 41'	58
1919	-	1920	Ю3:60° 17'	2
1920	-	1921	C3:07° 08'	74
1921	-	1922	C3:12° 55'	42
1922		1917	CB:77° 11'	3
1913	-	1923	ЮВ:06° 38'	25
1923	-	1924	ЮВ:06° 41'	69
1924	-	1925	Ю3:53° 20'	70
1925	-	1926	Ю3:40° 39'	538
1926	-	1927	C3:49° 19'	10
1927	-	1928	CB:40° 39'	539
1928	-	1929	CB:53° 19'	66
1929	-	1930	C3:06° 41'	54
1930		1923	CB:39° 34'	13
1937	-	1938	C3:83° 12'	11
1938	-	1939	ЮВ:04° 13'	73
1939	-	1940	ЮВ:49° 14'	37
1940		1945	ЮВ:54° 44'	40
1945	-	1946	ЮВ:55° 12'	181
1946	-	1947	ЮВ:53° 28'	63
1947	-	1948	ЮВ:54° 45'	78
1948	-	1949	ЮВ:65° 20'	79
1949		1954	C3:49° 17'	34
1954	-	1955	C3:65° 20'	53
1955	-	1956	C3:53° 28'	132
1956	-	1957	C3:55° 12'	21

Основная часть проекта межевания территории.
Текстовая часть

Лист

61

Инва.№ подл.	Подп. и дата		Взам.инв.№		
Изм.	Код уч.	Лист	Лодок	Подпись	Дата

434	425	Ю3:05° 04'	5
425	371	ЮВ:84° 48'	29
371	370	ЮВ:84° 45'	4
370	369	СВ:05° 22'	71
369	363	С3:54° 28'	45
363	301	СВ:04° 52'	8
301	461	С3:86° 55'	5
11:15:0000000:22:3У2			
71	- 72	С3:01° 10'	1
72	- 73	Ю3:88° 39'	15
73	- 74	ЮВ:01° 23'	5
74	- 75	СВ:88° 38'	20
75	- 76	С3:01° 20'	5
76	71	С3:80° 59'	5
132	139	СВ:78° 03'	6
139	138	СВ:48° 49'	7
138	140	Ю3:13° 57'	5
140	- 141	Ю3:13° 59'	6
141	- 142	Ю3:77° 40'	6
142	132	СВ:00° 49'	8
492	- 493	СВ:63° 17'	18
493	- 494	С3:21° 30'	5
494	- 497	Ю3:63° 16'	18
497	492	ЮВ:29° 07'	5
157	- 158	СВ:77° 19'	30
158	- 159	ЮВ:42° 27'	180
159	- 160	ЮВ:22° 51'	154
160	- 161	ЮВ:09° 28'	132
161	- 162	Ю3:00° 55'	118
162	- 163	Ю3:06° 02'	89
163	- 164	Ю3:11° 00'	72
164	- 165	Ю3:71° 24'	29
165	- 166	Ю3:11° 25'	584
166	- 167	ЮВ:79° 02'	5
167	- 168	СВ:11° 25'	581
168	- 169	СВ:71° 23'	29
169	- 170	СВ:10° 59'	73
170	- 171	С3:79° 37'	3
171	- 172	СВ:10° 37'	2
172	- 173	ЮВ:79° 23'	3
173	- 174	СВ:06° 04'	88
174	- 175	СВ:00° 55'	118
175	- 176	С3:09° 28'	133
176	- 177	С3:22° 51'	155
177	- 178	С3:42° 27'	184
178	- 179	Ю3:77° 21'	31
179	- 180	С3:42° 19'	36
180	- 181	С3:54° 19'	655
181	209	Ю3:39° 47'	3
209	208	ЮВ:53° 08'	1
208	207	Ю3:39° 02'	1
207	205	ЮВ:54° 10'	579
205	206	ЮВ:54° 50'	76
206	203	ЮВ:42° 17'	31
203	157	ЮВ:48° 52'	8
209	- 210	С3:52° 12'	20
210	- 211	С3:52° 12'	22
211	- 212	С3:54° 57'	300

Инва.№ подл.	Подп. и дата	Взам.инв.№	

Изм.	Колуч.	Лист	Лодок.	Подпись	Дата

Основная часть проекта межевания территории.
Текстовая часть

212	-	213	СВ:31° 35'	5
213	-	214	ЮВ:54° 19'	322
214		210	ЮО:38° 40'	2
217		218	СЗ:54° 12'	4
218	-	219	ЮО:42° 01'	5
219	-	220	ЮВ:55° 19'	5
220	-	217	СВ:33° 19'	5
223	-	224	СЗ:55° 16'	35
224	-	225	СВ:39° 00'	26
225	-	226	ЮВ:52° 38'	36
226	-	227	ЮО:35° 54'	5
227		223	ЮО:42° 02'	19
232		237	СЗ:20° 50'	6
237		238	ЮВ:70° 16'	6
238		232	ЮО:38° 56'	5
258	-	259	ЮВ:77° 49'	5
259	-	260	ЮО:11° 35'	2
260	-	261	ЮВ:77° 38'	4
261	-	262	СВ:23° 42'	2
262		263	ЮВ:77° 48'	13
263		272	ЮО:10° 53'	12
272		271	СЗ:77° 20'	4
271		270	ЮО:11° 30'	18
270		296	ЮО:11° 25'	110
296	-	297	ЮО:12° 17'	343
297	-	298	ЮО:03° 03'	33
298	-	299	ЮВ:80° 55'	22
299	-	300	ЮО:03° 02'	63
300	-	301	СЗ:87° 04'	18
301		460	СЗ:86° 55'	6
460		463	ЮО:03° 01'	8
463		469	ЮВ:27° 05'	22
469		468	ЮВ:36° 51'	33
468		467	ЮО:07° 52'	45
467		445	СЗ:84° 49'	5
445		444	СВ:07° 50'	43
444		443	СЗ:36° 49'	31
443		442	СЗ:27° 03'	23
442		441	СВ:03° 04'	10
441		440	СЗ:86° 59'	8
440		439	СВ:03° 09'	8
439		438	ЮО:89° 01'	33
438		470	СВ:08° 11'	5
470	-	471	СВ:89° 00'	33
471	-	472	СВ:03° 02'	24
472	-	473	СЗ:86° 41'	30
473		292	СВ:08° 14'	33
292	-	293	ЮВ:80° 57'	37
293	-	294	СВ:03° 02'	33
294	-	295	СВ:12° 17'	344
295		251	СВ:11° 24'	111
251		252	СВ:11° 23'	17
252	-	253	СЗ:77° 43'	6
253	-	254	СВ:10° 22'	5
254	-	255	СЗ:74° 42'	7
255		258	СВ:11° 47'	7
403	-	404	ЮО:07° 52'	28
404	-	405	ЮО:52° 50'	26

Основная часть проекта межевания территории.
Текстовая часть

Инва.№ подл.	Подп. и дата	Взам.инв.№				
			Изм.	Кол.уч.	Лист	Лодок

Изм.	Кол.уч.	Лист	Лодок	Подпись	Дата

405	-	406	Ю3:02° 41'	39
406	-	407	ЮВ:09° 39'	226
407	-	408	ЮВ:21° 54'	73
408	-	409	Ю3:70° 23'	3
409	-	410	Ю3:52° 15'	5
410	-	411	ЮВ:17° 37'	2
411	-	412	Ю3:63° 17'	23
412		478	ЮВ:25° 05'	5
478	-	479	СВ:63° 17'	24
479	-	480	ЮВ:49° 28'	4
480	-	481	СВ:65° 51'	4
481	-	482	ЮВ:21° 54'	50
482	-	483	ЮВ:34° 53'	232
483	-	484	Ю3:55° 21'	38
484		387	ЮВ:33° 30'	5
387	-	388	СВ:55° 21'	43
388	-	389	С3:34° 53'	237
389	-	390	С3:21° 53'	50
390	-	391	СВ:65° 44'	1
391	-	392	С3:22° 04'	11
392	-	393	Ю3:70° 08'	1
393	-	394	С3:21° 54'	73
394	-	395	С3:09° 39'	225
395	-	396	СВ:02° 43'	36
396	-	397	СВ:52° 50'	25
397	-	398	СВ:07° 53'	30
398		403	С3:84° 51'	5
1988		1989	СВ:55° 19'	23
1989		1990	ЮВ:30° 39'	5
1990		1991	Ю3:55° 20'	24
1991		1988	С3:29° 01'	5
11:15:0000000:22:3У5				
82	-	86	ЮВ:89° 14'	26
86	-	87	СВ:18° 01'	9
87	-	88	ЮВ:03° 17'	8
88	-	86	СВ:89° 16'	3
88	-	89	ЮВ:13° 41'	45
89	-	90	СВ:89° 51'	11
90	-	91	ЮВ:01° 16'	84
91	-	92	С3:60° 06'	7
92	-	93	С3:12° 10'	14
93	-	94	СВ:85° 26'	4
94	-	95	С3:05° 02'	2
95	-	96	Ю3:85° 26'	4
96		89	С3:03° 03'	65
96	-	97	Ю3:73° 19'	8
97	-	98	ЮВ:12° 02'	8
98	-	99	С3:60° 03'	5
99	-	100	С3:08° 08'	1
100	-	101	СВ:82° 13'	1
101	-	102	С3:60° 05'	4
102	-	103	С3:03° 59'	70
103	-	104	СВ:89° 43'	8
104		97	ЮВ:03° 17'	67
103	-	105	СВ:89° 56'	8
105	-	106	ЮВ:04° 01'	19
106	-	107	С3:10° 48'	19
107		105	СВ:90° 00'	2

Основная часть проекта межевания территории.
Текстовая часть

Инва.№ подл.	Взам.инв.№				
	Подп. и дата				
Изм.	Кол.уч.	Лист	Лодок.	Подпись	Дата

312	-	313	СВ:82° 44'	24
313	-	314	Ю3:17° 52'	14
314	-	315	Ю3:10° 09'	47
315	-	316	Ю3:13° 48'	49
316	-	317	Ю3:06° 26'	17
317		313	СВ:11° 56'	127
313	-	318	СВ:51° 46'	25
318	-	319	СВ:11° 56'	59
319	-	320	ЮВ:88° 29'	23
320	-	321	Ю3:01° 33'	23
321	-	322	С3:88° 27'	14
322	-	323	Ю3:18° 10'	65
323		318	С3:01° 11'	27
323	-	324	Ю3:47° 03'	11
324	-	325	ЮВ:01° 11'	29
325	-	326	Ю3:10° 10'	19
326	-	327	Ю3:13° 57'	46
327	-	328	Ю3:06° 27'	203
328	-	329	Ю3:14° 37'	48
329	-	330	Ю3:01° 43'	58
330	-	331	Ю3:38° 39'	8
331	-	332	Ю3:10° 20'	6
332	-	333	СВ:00° 54'	19
333	-	334	СВ:86° 47'	1
334	-	335	СВ:03° 17'	2
335	-	336	СВ:86° 15'	1
336	-	337	СВ:00° 53'	49
337	-	338	СВ:86° 56'	1
338	-	339	СВ:03° 27'	2
339	-	340	СВ:86° 19'	2
340	-	341	СВ:00° 53'	46
341	-	342	ЮВ:86° 29'	2
342	-	343	СВ:03° 26'	2
343	-	344	С3:86° 42'	2
344	-	345	С3:00° 00'	3
345	-	346	СВ:05° 04'	46
346	-	347	СВ:11° 54'	5
347	-	348	ЮВ:78° 21'	4
348	-	349	СВ:11° 25'	2
349	-	350	С3:78° 17'	4
350	-	324	СВ:11° 56'	239
363	-	364	ЮВ:54° 28'	6
364	-	365	СВ:15° 26'	2
365	-	366	ЮВ:74° 30'	2
366	-	367	Ю3:15° 30'	2
367	-	368	С3:74° 20'	2
368	-	369	ЮВ:54° 28'	38
369	-	370	Ю3:05° 21'	71
370	-	371	С3:84° 44'	4
371	-	372	Ю3:07° 52'	34
372	-	373	Ю3:52° 51'	25
373	-	374	Ю3:02° 42'	31
374	-	375	ЮВ:09° 38'	22
375	-	376	СВ:88° 25'	3
376	-	377	СВ:36° 12'	82
377	-	378	СВ:00° 55'	62
378	-	379	СВ:00° 55'	11
379	-	380	С3:19° 03'	9

Инва.№ подл.	Подп. и дата	Взам.инв.№
Изм.	Кол.уч.	Лист
№доку.	Подпись	Дата

Основная часть проекта межевания территории.
Текстовая часть

380	361	СВ:10° 23'	8
361	- 362	СЗ:11° 23'	32
362	305	СВ:00° 51'	97
305	304	ЮЗ:01° 43'	53
304	303	ЮЗ:38° 46'	6
303	302	ЮЗ:10° 18'	33
302	301	СЗ:70° 41'	38
301	363	ЮЗ:04° 52'	8
441	- 460	ЮВ:87° 00'	5
460	- 461	СВ:86° 55'	1
461	- 462	ЮЗ:05° 06'	10
462	- 463	СЗ:27° 01'	2
463	460	СВ:03° 01'	8
463	- 464	ЮВ:27° 13'	3
464	- 465	ЮВ:54° 28'	44
465	- 466	ЮЗ:05° 21'	63
466	- 467	СЗ:84° 47'	8
467	- 468	СВ:07° 52'	45
468	- 469	СЗ:36° 52'	33
469	- 464	СЗ:26° 58'	18
446	- 447	СВ:07° 52'	26
447	435	СЗ:83° 48'	8
435	434	ЮЗ:04° 48'	26
434	446	ЮВ:84° 50'	7
424	- 425	СЗ:84° 51'	6
425	- 426	ЮЗ:04° 47'	28
426	423	СВ:52° 48'	7
423	424	СВ:07° 47'	24
426	- 427	ЮЗ:52° 57'	1
427	- 428	СЗ:85° 13'	55
428	- 429	ЮВ:07° 40'	35
429	- 430	ЮВ:60° 19'	5
430	- 431	ЮВ:06° 32'	16
431	- 432	ЮЗ:59° 08'	7
432	- 433	ЮВ:08° 11'	26
433	420	СВ:88° 22'	33
420	- 421	СЗ:09° 39'	21
421	- 422	СВ:02° 42'	44
422	- 427	СВ:52° 55'	19
11:15:0000000:22:3У38			
кв.ст.5	- 1752	СВ:50° 28'	16
1752	- 1753	СВ:38° 06'	7
1753	- 1754	СЗ:69° 33'	4
1754	- 1755	ЮЗ:40° 26'	6
1755	1752	ЮВ:54° 46'	4
1763	- 1764	ЮЗ:37° 08'	225
1764	- 1765	ЮЗ:70° 25'	19
1765	- 1766	ЮЗ:10° 27'	22
1766	- 1767	ЮЗ:40° 26'	64
1767	- 1768	ЮВ:69° 25'	5
1768	- 1769	СВ:40° 26'	64
1769	- 1770	СВ:10° 25'	20
1770	- 1771	СВ:70° 25'	17
1771	- 1772	СВ:37° 09'	226
1772	1763	СЗ:50° 40'	5
1782	- 1783	ЮВ:04° 05'	33
1783	- 1784	ЮЗ:40° 55'	119
1784	- 1785	ЮЗ:36° 46'	27

Инва.№ подл.	Подп. и дата	Взам.инв.№	

Изм.	Колуч.	Лист	Лодок.	Подпись	Дата

Основная часть проекта межевания территории.
Текстовая часть

1785	-	1786	ЮВ:50° 37'	5
1786	-	1787	СВ:36° 46'	27
1787	-	1788	СВ:40° 55'	121
1788	-	1789	СЗ:04° 05'	35
1789	-	1790	СВ:85° 53'	9
1790	-	1794	СВ:86° 01'	13
1794	-	1795	СЗ:04° 05'	37
1795		1806	ЮЗ:85° 59'	13
1806		1803	ЮЗ:85° 54'	10
1803	-	1804	СЗ:04° 04'	22
1804	-	1801	СЗ:87° 10'	5
1801	-	1802	ЮВ:04° 05'	22
1802		1798	ЮЗ:85° 57'	10
1798		1796	ЮЗ:85° 56'	4
1796	-	1797	ЮВ:04° 04'	37
1797		1782	СВ:85° 57'	14
1811	-	1812	ЮЗ:85° 55'	9
1812	-	1813	ЮЗ:40° 55'	83
1813	-	1814	ЮВ:01° 14'	10
1814	-	1815	СВ:41° 36'	8
1815	-	1816	СЗ:04° 02'	3
1816	-	1817	СВ:40° 55'	79
1817	-	1818	СВ:85° 54'	2
1818	-	1819	СЗ:53° 57'	1
1819	-	1820	СВ:38° 10'	2
1820	-	1821	ЮВ:53° 50'	1
1821	-	1811	СВ:40° 24'	5
1825	-	1826	ЮЗ:40° 41'	270
1826	-	1827	ЮЗ:85° 55'	101
1827	-	1828	СВ:38° 49'	7
1828	-	1829	СВ:85° 55'	94
1829	-	1830	СВ:40° 41'	268
1830	-	1825	ЮВ:51° 34'	5
1836	-	1837	ЮЗ:39° 58'	133
1837	-	1838	ЮВ:51° 31'	5
1838	-	1839	СВ:39° 58'	133
1839	-	1840	СЗ:47° 54'	4
1840		1836	СЗ:65° 28'	1
1841	-	1843	ЮВ:86° 12'	5
1843	-	1844	ЮВ:51° 01'	3
1844	-	1845	СВ:38° 56'	3
1845	-	1846	СЗ:66° 05'	3
1846		1843	ЮЗ:38° 00'	3
1846	-	1847	СЗ:02° 01'	31
1847	-	1848	СВ:38° 11'	3
1848	-	1849	СЗ:14° 38'	3
1849	-	1850	СЗ:50° 46'	11
1850	-	1851	ЮЗ:38° 59'	5
1851		1847	ЮВ:49° 06'	14
1903	-	1904	ЮВ:08° 24'	5
1904	-	1905	СВ:74° 01'	12
1905	-	1906	ЮВ:24° 47'	6
1906	-	1908	СВ:77° 26'	2
1908	-	1909	СВ:48° 41'	1
1909		1899	СЗ:43° 29'	12
1914	-	1915	СЗ:06° 41'	56
1915	-	1916	СЗ:10° 48'	57
1916	-	1917	ЮЗ:77° 05'	5

Основная часть проекта межевания территории.
Текстовая часть

Лист

68

Инва.№ подл.	Подп. и дата					Взам.инв.№				
Изм.	Кол.уч.	Лист	Лодок.	Подпись	Дата					

1917	-	1918	ЮВ:10° 47'	57
1918	-	1919	ЮВ:06° 41'	58
1919		1914	СВ:60° 14'	5
1927	-	1928	СВ:40° 39'	539
1928	-	1929	СВ:53° 19'	66
1929	-	1930	СЗ:06° 41'	54
1930	-	1931	ЮЗ:39° 34'	9
1931	-	1932	ЮВ:07° 08'	46
1932	-	1933	ЮЗ:52° 50'	49
1933	-	1934	ЮЗ:40° 33'	553
1934		1942	ЮЗ:40° 32'	49
1942		1941	ЮВ:04° 13'	70
1941		1940	ЮВ:54° 44'	40
1940		1939	СЗ:49° 12'	37
1939		1938	СЗ:04° 14'	73
1938		1937	ЮВ:83° 13'	11
1937		1936	ЮВ:49° 15'	4
1936		1935	СВ:40° 40'	37
1935		1926	СЗ:49° 21'	4
1926	-	1927	СЗ:49° 19'	10
1967	-	1968	ЮЗ:33° 13'	9
1968	-	1969	СЗ:56° 49'	29
1969	-	1971	ЮВ:49° 54'	43
1971	-	1972	СВ:40° 03'	21
1972	-	1973	СЗ:56° 49'	4
1973	-	1974	СЗ:56° 47'	12
1974		1967	ЮЗ:33° 06'	6
1948	-	1949	ЮВ:65° 20'	79
1949	-	1950	ЮВ:49° 18'	9
1950	-	1951	СЗ:71° 00'	26
1951		1953	СЗ:65° 20'	35
1953	-	1948	СЗ:54° 45'	27
1940	-	1945	ЮВ:54° 44'	40
1945	-	1946	ЮВ:55° 12'	181
1946	-	1947	ЮВ:53° 28'	63
1947		1945	СЗ:54° 45'	245
Общая площадь, га:				49,6341

Инва.№ подл.	Подп. и дата	Взам.инв.№

Изм.	Код уч.	Лист	Лодж.	Подпись	Дата

Основная часть проекта межевания территории.
Текстовая часть

№№ точек	Координаты (WGS-84)					
	Широта			Долгота		
	гр	мин	сек	гр	мин	сек
кв.ст.0	66	45	40,6332	56	47	28,3416
кв.ст.1	66	40	6,5604	56	51	47,1672
кв.ст.2	66	37	52,3776	56	54	38,3760
кв.ст.3	66	38	4,6320	57	4	8,1480
кв.ст.4	66	36	54,1764	57	8	33,1692
кв.ст.5	66	31	49,2240	57	13	57,4032
кв.ст.6	66	30	23,6340	57	16	45,9120
1	66	45	42,7896	56	47	25,2924
2	66	45	42,8220	56	47	24,9864
3	66	45	43,2540	56	47	23,6040
4	66	45	43,4700	56	47	23,7048
5	66	45	49,4568	56	47	26,5848
6	66	45	50,0400	56	47	26,9196
7	66	45	50,2740	56	47	27,0780
8	66	45	49,6728	56	47	28,6368
9	66	45	49,3056	56	47	28,4244
10	66	45	51,9300	56	47	29,9292
11	66	45	52,2720	56	47	28,9356
12	66	45	52,8300	56	47	30,3864
13	66	46	7,3200	56	47	38,0220
14	66	46	7,9536	56	47	36,4452
15	66	46	12,8172	56	47	39,1020
16	66	46	14,1024	56	47	39,7212
17	66	46	14,6280	56	47	40,1460
18	66	46	14,2248	56	47	41,6976
19	66	46	12,6696	56	47	40,9452
20	66	46	15,8664	56	47	41,1000
21	66	46	17,0652	56	47	41,3340
22	66	46	18,5088	56	47	42,2628
23	66	46	19,4736	56	47	42,4032
24	66	46	20,1108	56	47	42,1548
25	66	46	20,4492	56	47	43,6704
26	66	46	22,0260	56	47	41,4024
27	66	46	22,6812	56	47	41,1468
28	66	46	26,0544	56	47	36,3480
29	66	46	27,9840	56	47	33,0324
30	66	46	30,5976	56	47	26,7000
31	66	46	33,6900	56	47	18,7692
32	66	46	36,6168	56	47	9,6828
33	66	46	38,9100	56	47	2,3568
34	66	46	41,4228	56	46	54,1056
35	66	46	41,5200	56	46	54,5268
36	66	46	41,5668	56	46	55,0272
37	66	46	41,7000	56	46	55,7112
38	66	46	37,1928	56	47	10,8636
39	66	46	34,2408	56	47	20,0292
40	66	46	31,1196	56	47	28,0392
41	66	46	28,4520	56	47	34,5012
42	66	46	26,4432	56	47	37,9500
43	66	46	22,9260	56	47	42,9540
44	66	46	19,5132	56	47	44,2896

Изнв.№ подл.	Подп. и дата	Взам.инв.№

Изм.	Колуч.	Лист	Лодок.	Подпись	Дата
------	--------	------	--------	---------	------

Основная часть проекта межевания территории.
Текстовая часть

45	66	46	18,3936	56	47	44,1276
46	66	46	15,7692	56	47	42,4392
47	66	46	15,5460	56	47	42,3312
48	66	45	52,8300	56	47	30,3864
49	66	45	51,9300	56	47	29,9292
50	66	45	52,2720	56	47	28,9356
51	66	45	50,2740	56	47	27,0780
52	66	45	49,6728	56	47	28,6368
53	66	45	49,3056	56	47	28,4244
54	66	45	42,7896	56	47	25,2924
55	66	45	42,8220	56	47	24,9864
56	66	45	43,2540	56	47	23,6040
57	66	45	42,4224	56	47	23,2116
58	66	45	41,9688	56	47	24,6264
59	66	45	41,9832	56	47	24,9360
60	66	45	40,7556	56	47	24,4212
61	66	45	40,7664	56	47	24,2844
62	66	45	40,6980	56	47	24,2484
63	66	45	40,6836	56	47	24,3924
64	66	45	31,8960	56	47	19,7736
65	66	45	31,3164	56	47	19,4064
66	66	45	31,3272	56	47	17,9340
67	66	45	36,3852	56	47	20,5476
68	66	45	37,2960	56	47	20,8464
69	66	45	39,1212	56	47	21,8364
70	66	45	29,6568	56	47	17,0772
71	66	45	29,5632	56	47	18,4056
72	66	45	29,5200	56	47	18,4056
73	66	45	29,5164	56	47	17,2068
74	66	45	29,3544	56	47	17,2140
75	66	45	29,3616	56	47	18,8196
76	66	45	29,5380	56	47	18,8160
77	66	45	29,4984	56	47	19,3920
78	66	45	29,1240	56	47	19,5504
79	66	45	29,0700	56	47	16,7784
80	66	45	28,6596	56	47	16,6200
81	66	45	28,6992	56	47	18,5064
82	66	45	27,9792	56	47	18,6936
83	66	45	27,9900	56	47	17,6388
84	66	45	28,6704	56	47	17,7684
85	66	45	28,6488	56	47	16,6236
86	66	45	27,9576	56	47	20,8140
87	66	45	28,2204	56	47	21,0408
88	66	45	27,9540	56	47	21,0696
89	66	45	26,5464	56	47	21,8940
90	66	45	26,5428	56	47	22,7940
91	66	45	23,8320	56	47	22,8624
92	66	45	23,9472	56	47	22,3548
93	66	45	24,3900	56	47	22,1280
94	66	45	24,3972	56	47	22,4484
95	66	45	24,4692	56	47	22,4376
96	66	45	24,4584	56	47	22,1100
97	66	45	24,3864	56	47	21,4656
98	66	45	24,1272	56	47	21,5952
99	66	45	24,2028	56	47	21,2640

Инва.№ подл.	Подп. и дата	Взам.инв.№	

Изм.	Колуч.	Лист	Лодок.	Подпись	Дата

Основная часть проекта межевания территории.
Текстовая часть

100	66	45	24,2208	56	47	21,2604
101	66	45	24,2172	56	47	21,2064
102	66	45	24,2856	56	47	20,9148
103	66	45	26,5500	56	47	20,5872
104	66	45	26,5464	56	47	21,2136
105	66	45	26,5536	56	47	19,9248
106	66	45	25,9416	56	47	20,0148
107	66	45	26,5536	56	47	19,7412
108	66	45	26,5572	56	47	19,1904
109	66	45	25,0200	56	47	20,1516
110	66	45	24,1308	56	47	20,2812
111	66	45	20,0520	56	47	22,4196
112	66	45	18,6696	56	47	22,3872
113	66	45	18,6552	56	47	22,2756
114	66	45	18,4932	56	47	22,3656
115	66	45	16,0056	56	47	22,0992
116	66	45	18,5364	56	47	20,4900
117	66	45	20,2068	56	47	20,5332
118	66	45	23,7636	56	47	19,0212
119	66	45	26,5608	56	47	17,2536
120	66	45	16,2756	56	47	20,2452
121	66	45	13,5648	56	47	21,9768
122	66	45	12,7152	56	47	21,8868
123	66	45	12,4452	56	47	21,5664
124	66	45	12,4632	56	47	21,4440
125	66	45	13,2228	56	47	21,2712
126	66	45	15,9588	56	47	20,2128
127	66	45	11,7612	56	47	19,9932
128	66	45	11,7756	56	47	19,9104
129	66	45	11,4984	56	47	19,8816
130	66	45	11,2464	56	47	20,0508
131	66	45	11,2896	56	47	20,1048
132	66	45	10,1016	56	47	21,7860
133	66	45	10,7640	56	47	21,8328
134	66	45	11,1168	56	47	21,7536
135	66	45	11,2752	56	47	21,9732
136	66	45	10,4652	56	47	22,5096
137	66	45	10,5264	56	47	22,6860
138	66	45	10,2024	56	47	22,4736
139	66	45	10,1376	56	47	22,2792
140	66	45	10,0584	56	47	22,3764
141	66	45	9,8712	56	47	22,2504
142	66	45	9,8316	56	47	21,7680
143	66	45	9,6624	56	47	21,7572
144	66	45	9,6948	56	47	22,1352
145	66	45	52,9020	56	47	43,6092
146	66	45	58,6332	56	47	46,8744
147	66	46	0,3144	56	47	47,9220
148	66	46	11,5176	56	47	53,8260
149	66	46	11,7768	56	47	55,8636
150	66	46	13,8684	56	47	56,9616
151	66	46	16,6836	56	47	57,8040
152	66	46	20,4456	56	47	58,0740
153	66	46	24,5820	56	47	56,4576
154	66	46	29,0964	56	47	51,8028

Инва.№ подл.	Подп. и дата	Взам.инв.№	

Изм.	Колуч.	Лист	Лодок.	Подпись	Дата

Основная часть проекта межевания территории.
Текстовая часть

155	66	46	33,2688	56	47	42,3708
156	66	46	33,1500	56	47	40,9416
157	66	46	33,3912	56	47	40,2720
158	66	46	33,5892	56	47	42,6336
159	66	46	29,2548	56	47	52,4364
160	66	46	24,6576	56	47	57,1704
161	66	46	20,4636	56	47	58,8120
162	66	46	16,6656	56	47	58,5384
163	66	46	13,8216	56	47	57,6888
164	66	46	11,5536	56	47	56,4972
165	66	46	11,2692	56	47	54,2652
166	66	45	52,8480	56	47	44,2500
167	66	45	52,8156	56	47	44,6496
168	66	46	11,1432	56	47	54,6144
169	66	46	11,4276	56	47	56,8500
170	66	46	13,7460	56	47	58,0632
171	66	46	13,7640	56	47	57,8400
172	66	46	13,8324	56	47	57,8760
173	66	46	13,8144	56	47	58,0956
174	66	46	16,6512	56	47	58,9488
175	66	46	20,4744	56	47	59,2188
176	66	46	24,7008	56	47	57,5700
177	66	46	29,3412	56	47	52,7892
178	66	46	33,7656	56	47	42,7812
179	66	46	33,5640	56	47	40,3368
180	66	46	34,4316	56	47	38,3784
181	66	46	46,9740	56	46	55,2396
182	66	46	47,1972	56	46	55,7184
183	66	46	34,6476	56	47	38,8752
184	66	46	33,8808	56	47	40,6032
185	66	46	34,0320	56	47	42,5796
186	66	46	30,7704	56	47	50,5428
187	66	46	29,4960	56	47	53,4228
188	66	46	24,7800	56	47	58,2828
189	66	46	21,7416	56	47	59,4708
190	66	46	17,1516	56	47	59,1972
191	66	46	13,8000	56	47	58,3152
192	66	46	13,7388	56	47	58,1532
193	66	46	13,5912	56	47	58,1136
194	66	46	13,5840	56	47	58,2576
195	66	46	11,7336	56	47	57,7608
196	66	46	11,2044	56	47	57,4836
197	66	46	10,9200	56	47	55,2444
198	66	45	52,7580	56	47	45,3696
199	66	46	12,1512	56	47	57,8616
200	66	46	12,1620	56	47	57,6852
201	66	46	12,2304	56	47	57,7068
202	66	46	12,2232	56	47	57,8868
203	66	46	33,5640	56	47	39,7824
204	66	46	34,4388	56	47	37,3164
205	66	46	35,7420	56	47	33,0936
206	66	46	34,3128	56	47	38,0976
207	66	46	46,8660	56	46	55,0524
208	66	46	46,8876	56	46	55,0992
209	66	46	46,8948	56	46	55,0704

Инва.№ подл.	Подп. и дата	Взам.инв.№	

Изм.	Колуч.	Лист	Лодок.	Подпись	Дата

Основная часть проекта межевания территории.
Текстовая часть

210	66	46	47,3016	56	46	53,7780
211	66	46	47,7372	56	46	52,3920
212	66	46	53,4000	56	46	32,4552
213	66	46	53,5332	56	46	32,6712
214	66	46	47,3628	56	46	53,9040
215	66	46	47,5896	56	46	54,3720
216	66	46	53,7816	56	46	33,0636
217	66	46	53,9364	56	46	31,2960
218	66	46	54,0156	56	46	31,0116
219	66	46	53,8896	56	46	30,7164
220	66	46	53,7960	56	46	31,0584
221	66	46	54,1740	56	46	31,7100
222	66	46	54,2316	56	46	31,5120
223	66	46	54,2676	56	46	29,3700
224	66	46	54,9192	56	46	27,0444
225	66	46	55,5600	56	46	28,3908
226	66	46	54,8544	56	46	30,6840
227	66	46	54,7212	56	46	30,4356
228	66	46	55,0812	56	46	31,2744
229	66	46	55,6824	56	46	29,3232
230	66	46	55,9992	56	46	29,9208
231	66	46	55,9848	56	46	29,2836
232	66	46	56,0424	56	46	26,8572
233	66	46	55,3692	56	46	25,4388
234	66	46	55,3872	56	46	25,3776
235	66	46	55,8192	56	46	26,1912
236	66	46	56,3880	56	46	25,6656
237	66	46	56,2368	56	46	26,6736
238	66	46	56,1720	56	46	27,1236
239	66	46	56,5320	56	46	27,8760
240	66	46	56,8344	56	46	25,8384
241	66	46	56,7156	56	46	28,2648
242	66	46	56,6832	56	46	28,9812
243	66	46	56,4168	56	46	29,7912
244	66	46	56,4384	56	46	30,7524
245	66	46	56,5644	56	46	30,9864
246	66	46	56,5896	56	46	30,9072
247	66	45	48,1536	56	47	39,4188
248	66	45	48,2508	56	47	38,3388
249	66	45	47,5488	56	47	37,9500
250	66	45	47,1564	56	47	40,4016
251	66	45	47,0448	56	47	41,0928
252	66	45	47,5704	56	47	41,3772
253	66	45	47,6136	56	47	40,8912
254	66	45	47,7720	56	47	40,9668
255	66	45	47,8404	56	47	40,3800
256	66	45	48,0708	56	47	39,7572
257	66	45	48,1212	56	47	39,7860
258	66	45	48,0564	56	47	40,5024
259	66	45	48,0204	56	47	40,8984
260	66	45	47,9592	56	47	40,8660
261	66	45	47,9268	56	47	41,2224
262	66	45	47,9844	56	47	41,2872
263	66	45	47,8908	56	47	42,3024
264	66	45	47,8116	56	47	42,2628

Инва.№ подл.	Подп. и дата	Взам.инв.№	

Изм.	Колуч.	Лист	Лодок.	Подпись	Дата

Основная часть проекта межевания территории.
Текстовая часть

265	66	45	47,6136	56	47	44,1024
266	66	45	47,7252	56	47	44,1636
267	66	45	47,4588	56	47	44,0160
268	66	45	46,7208	56	47	43,6092
269	66	45	46,8864	56	47	42,1764
270	66	45	46,9692	56	47	41,4708
271	66	45	47,5344	56	47	41,7768
272	66	45	47,5020	56	47	42,1008
273	66	45	47,6532	56	47	42,1800
274	66	45	47,0808	56	47	45,6252
275	66	45	46,5192	56	47	45,3084
276	66	45	45,9936	56	47	49,7904
277	66	45	45,9900	56	47	52,3896
278	66	45	46,1124	56	47	52,3932
279	66	45	46,0656	56	47	51,3204
280	66	45	46,2744	56	47	51,1764
281	66	45	46,2816	56	47	50,1540
282	66	45	46,4292	56	47	50,0604
283	66	45	46,7820	56	47	49,5456
284	66	45	46,7424	56	47	50,0748
285	66	45	46,5876	56	47	50,2980
286	66	45	46,5876	56	47	50,9640
287	66	45	46,6812	56	47	50,8992
288	66	45	43,6068	56	47	38,4720
289	66	45	35,9892	56	47	34,0260
290	66	45	36,1620	56	47	31,8948
291	66	45	32,1300	56	47	29,7960
292	66	45	31,8816	56	47	29,6952
293	66	45	31,6764	56	47	32,7084
294	66	45	32,7348	56	47	32,8812
295	66	45	43,5456	56	47	39,1920
296	66	45	43,5096	56	47	39,5880
297	66	45	32,7132	56	47	33,2880
298	66	45	31,6512	56	47	33,1116
299	66	45	31,5288	56	47	34,8900
300	66	45	29,5056	56	47	34,5552
301	66	45	29,5416	56	47	33,0756
302	66	45	29,1204	56	47	36,0240
303	66	45	30,1752	56	47	36,5460
304	66	45	30,3336	56	47	36,8736
305	66	45	32,0544	56	47	37,0572
306	66	45	32,4396	56	47	35,9808
307	66	45	32,4576	56	47	35,8080
308	66	45	32,5260	56	47	35,8584
309	66	45	32,5080	56	47	36,0312
310	66	45	33,2388	56	47	37,1472
311	66	45	33,5556	56	47	34,5336
312	66	45	43,4448	56	47	40,3080
313	66	45	43,5348	56	47	42,2772
314	66	45	43,0956	56	47	41,9028
315	66	45	41,6088	56	47	41,1792
316	66	45	40,0860	56	47	40,1820
317	66	45	39,5496	56	47	40,0128
318	66	45	44,0244	56	47	43,8900
319	66	45	45,8712	56	47	44,9376

Инва.№ подл.	Подп. и дата	Взам.инв.№	

Изм.	Колуч.	Лист	Лодок.	Подпись	Дата

Основная часть проекта межевания территории.
Текстовая часть

Лист

75

320	66	45	45,8424	56	47	46,8024
321	66	45	45,1008	56	47	46,7304
322	66	45	45,1188	56	47	45,6144
323	66	45	43,1460	56	47	43,9116
324	66	45	42,9156	56	47	43,2600
325	66	45	41,9940	56	47	43,2816
326	66	45	41,3820	56	47	42,9828
327	66	45	39,9456	56	47	42,0324
328	66	45	33,4332	56	47	39,9624
329	66	45	31,9428	56	47	38,9292
330	66	45	30,0564	56	47	38,7276
331	66	45	29,8512	56	47	38,3028
332	66	45	29,6496	56	47	38,2020
333	66	45	30,2760	56	47	38,2488
334	66	45	30,2760	56	47	38,2884
335	66	45	30,3480	56	47	38,2992
336	66	45	30,3480	56	47	38,2524
337	66	45	31,9356	56	47	38,3640
338	66	45	31,9320	56	47	38,4792
339	66	45	32,0040	56	47	38,4936
340	66	45	32,0076	56	47	38,3676
341	66	45	33,5016	56	47	38,4720
342	66	45	33,4944	56	47	38,6484
343	66	45	33,5664	56	47	38,6592
344	66	45	33,5700	56	47	38,4828
345	66	45	33,6816	56	47	38,4864
346	66	45	35,1684	56	47	38,8644
347	66	45	35,3268	56	47	38,9544
348	66	45	35,2980	56	47	39,2964
349	66	45	35,3664	56	47	39,3324
350	66	45	35,3952	56	47	38,9940
351	66	45	32,6232	56	47	39,4008
352	66	45	31,5288	56	47	42,4320
353	66	45	29,1204	56	47	42,3564
354	66	45	27,3528	56	47	38,9256
355	66	45	28,7028	56	47	38,2812
356	66	45	28,6920	56	47	38,5692
357	66	45	28,7640	56	47	38,5836
358	66	45	28,7748	56	47	38,2452
359	66	45	28,9656	56	47	38,1552
360	66	45	27,0396	56	47	37,7448
361	66	45	27,8964	56	47	37,3344
362	66	45	28,9260	56	47	36,8448
363	66	45	29,2860	56	47	33,0108
364	66	45	29,1672	56	47	33,4176
365	66	45	29,2284	56	47	33,4644
366	66	45	29,2068	56	47	33,6372
367	66	45	29,1384	56	47	33,5868
368	66	45	29,1528	56	47	33,4644
369	66	45	28,4328	56	47	35,9628
370	66	45	26,1612	56	47	35,3544
371	66	45	26,1756	56	47	35,0088
372	66	45	25,0848	56	47	34,5912
373	66	45	24,6024	56	47	32,9496
374	66	45	23,6016	56	47	32,7984

Индв.№ подл.	Подп. и дата	Взам.инв.№	

Изм.	Колуч.	Лист	Лодок.	Подпись	Дата

Основная часть проекта межевания территории.
Текстовая часть

375	66	45	22,8996	56	47	33,0756
376	66	45	22,9032	56	47	33,2880
377	66	45	25,0092	56	47	37,2912
378	66	45	27,0144	56	47	37,4352
379	66	45	27,3672	56	47	37,4604
380	66	45	27,6588	56	47	37,2156
381	66	45	16,4952	56	47	35,6316
382	66	45	13,9644	56	47	38,1120
383	66	45	13,6440	56	47	38,1660
384	66	45	12,4812	56	47	39,3036
385	66	45	6,0156	56	47	50,4168
386	66	45	5,1228	56	47	47,0580
387	66	45	5,2848	56	47	46,7916
388	66	45	6,0696	56	47	49,7364
389	66	45	12,3912	56	47	38,8680
390	66	45	13,8888	56	47	37,3956
391	66	45	13,8996	56	47	37,4532
392	66	45	14,2416	56	47	37,1148
393	66	45	14,2344	56	47	37,0608
394	66	45	16,4160	56	47	34,9152
395	66	45	23,5872	56	47	32,0568
396	66	45	24,7572	56	47	32,2332
397	66	45	25,2468	56	47	33,9072
398	66	45	26,2044	56	47	34,2744
399	66	45	25,6428	56	47	34,1952
400	66	45	25,5780	56	47	34,2636
401	66	45	25,6032	56	47	34,4292
402	66	45	25,6680	56	47	34,3608
403	66	45	26,2224	56	47	33,8676
404	66	45	25,3368	56	47	33,5292
405	66	45	24,8400	56	47	31,8372
406	66	45	23,5800	56	47	31,6500
407	66	45	16,3764	56	47	34,5192
408	66	45	14,1804	56	47	36,6720
409	66	45	14,1480	56	47	36,4308
410	66	45	14,0580	56	47	36,1284
411	66	45	13,9896	56	47	36,1788
412	66	45	13,6692	56	47	34,5228
413	66	45	13,8420	56	47	34,3248
414	66	45	14,1480	56	47	35,9196
415	66	45	16,2972	56	47	33,8064
416	66	45	20,9412	56	47	31,9560
417	66	45	20,8440	56	47	30,3396
418	66	45	21,8016	56	47	29,9652
419	66	45	21,8988	56	47	31,5744
420	66	45	22,8888	56	47	31,1784
421	66	45	23,5656	56	47	30,9084
422	66	45	24,9948	56	47	31,1244
423	66	45	25,4988	56	47	32,8488
424	66	45	26,2512	56	47	33,1368
425	66	45	26,2728	56	47	32,6220
426	66	45	25,3692	56	47	32,4024
427	66	45	25,3548	56	47	32,3556
428	66	45	25,5240	56	47	27,8988
429	66	45	24,4044	56	47	28,2480

Инва.№ подл.	Подп. и дата	Взам.инв.№	

Изм.	Колуч.	Лист	Лодок.	Подпись	Дата

Основная часть проекта межевания территории.
Текстовая часть

430	66	45	24,3216	56	47	28,5972
431	66	45	23,8140	56	47	28,7268
432	66	45	23,6952	56	47	28,2192
433	66	45	22,8708	56	47	28,4928
434	66	45	26,4348	56	47	32,6616
435	66	45	27,2808	56	47	32,8668
436	66	45	27,4572	56	47	28,2084
437	66	45	28,5804	56	47	28,3848
438	66	45	29,8368	56	47	28,8852
439	66	45	29,8404	56	47	31,5780
440	66	45	29,5812	56	47	31,5384
441	66	45	29,5668	56	47	32,1684
442	66	45	29,2536	56	47	32,1180
443	66	45	28,5768	56	47	32,9676
444	66	45	27,7704	56	47	34,4580
445	66	45	26,3808	56	47	33,9288
446	66	45	26,4132	56	47	33,1980
447	66	45	27,2484	56	47	33,5148
448	66	45	27,3384	56	47	32,5680
449	66	45	27,4680	56	47	32,4636
450	66	45	27,4680	56	47	32,7912
451	66	45	27,5400	56	47	32,7912
452	66	45	27,5400	56	47	32,2188
453	66	45	27,3168	56	47	32,3988
454	66	45	27,4068	56	47	31,6680
455	66	45	27,4788	56	47	31,7112
456	66	45	27,5184	56	47	31,2828
457	66	45	27,6984	56	47	31,3800
458	66	45	27,7128	56	47	31,2036
459	66	45	27,4680	56	47	31,0704
460	66	45	29,5560	56	47	32,5752
461	66	45	29,5524	56	47	32,6688
462	66	45	29,2428	56	47	32,5896
463	66	45	29,2860	56	47	32,5320
464	66	45	29,1888	56	47	32,6580
465	66	45	28,3572	56	47	35,5308
466	66	45	26,3376	56	47	34,9908
467	66	45	26,3664	56	47	34,3356
468	66	45	27,8136	56	47	34,8864
469	66	45	28,6596	56	47	33,3168
470	66	45	29,9988	56	47	28,9500
471	66	45	30,0024	56	47	31,6068
472	66	45	30,7620	56	47	31,7328
473	66	45	30,8304	56	47	29,2776
474	66	45	30,7440	56	47	34,5732
475	66	45	30,7260	56	47	34,7460
476	66	45	30,6576	56	47	34,6956
477	66	45	30,6792	56	47	34,5228
478	66	45	13,5216	56	47	34,6920
479	66	45	13,8708	56	47	36,4920
480	66	45	13,7808	56	47	36,7512
481	66	45	13,8276	56	47	37,0212
482	66	45	12,3156	56	47	38,5044
483	66	45	6,1128	56	47	49,1676
484	66	45	5,4216	56	47	46,5684

Инва.№ подл.	Подп. и дата	Взам.инв.№	

Изм.	Колуч.	Лист	Лодок.	Подпись	Дата

Основная часть проекта межевания территории.
Текстовая часть

Лист

78

485	66	45	5,5836	56	47	46,3020
486	66	45	6,1632	56	47	48,4872
487	66	45	12,2256	56	47	38,0688
488	66	45	13,6764	56	47	36,6432
489	66	45	13,3416	56	47	34,9008
490	66	45	12,5388	56	47	30,7248
491	66	45	12,2904	56	47	29,4216
492	66	45	12,4632	56	47	29,1876
493	66	45	12,7116	56	47	30,4800
494	66	45	12,8628	56	47	30,3360
495	66	45	13,0428	56	47	30,1668
496	66	45	12,7728	56	47	28,7664
497	66	45	12,6036	56	47	28,9968
498	66	45	30,2760	56	47	22,9956
499	66	45	30,2760	56	47	22,6824
500	66	45	30,1392	56	47	22,6500
501	66	45	29,9844	56	47	22,7544
502	66	45	29,9844	56	47	22,8480
503	66	45	29,9052	56	47	22,8084
504	66	40	9,4872	56	51	49,7232
505	66	40	9,6996	56	51	50,8032
506	66	40	10,1892	56	51	50,3136
507	66	40	10,0308	56	51	49,2156
508	66	40	10,5132	56	51	48,7584
509	66	40	10,6716	56	51	49,8492
510	66	40	11,1900	56	51	49,3524
511	66	40	11,2908	56	51	49,8240
512	66	40	11,6328	56	51	49,3632
513	66	40	11,6364	56	51	48,2580
514	66	40	12,4464	56	51	47,1060
515	66	40	12,4788	56	51	46,9044
516	66	40	12,0756	56	51	43,0164
517	66	40	12,0360	56	51	42,8256
518	66	40	12,7488	56	51	42,0444
519	66	40	12,7956	56	51	42,2856
520	66	40	12,8244	56	51	49,5792
521	66	40	12,8856	56	51	49,4892
522	66	40	12,9144	56	51	49,5324
523	66	40	12,8352	56	51	49,6188
524	66	40	13,1088	56	51	50,5908
525	66	40	13,6380	56	51	50,3352
526	66	40	13,6164	56	51	50,0940
527	66	40	13,3788	56	51	50,2452
528	66	40	13,2924	56	51	48,2076
529	66	40	13,4400	56	51	48,0600
530	66	40	13,5084	56	51	48,4668
531	66	40	13,4832	56	51	48,4956
532	66	40	13,4868	56	51	48,5028
533	66	40	13,5192	56	51	48,8988
534	66	40	13,5228	56	51	48,9780
535	66	40	19,4124	56	51	45,1512
536	66	40	14,9700	56	51	46,2672
537	66	40	14,9484	56	51	46,5912
538	66	40	13,5912	56	51	47,9124
539	66	40	13,7172	56	51	48,6864

Инва.№ подл.	Подп. и дата	Взам.инв.№	

Изм.	Колуч.	Лист	Лодок.	Подпись	Дата

Основная часть проекта межевания территории.
Текстовая часть

540	66	40	16,3272	56	51	43,7004
541	66	40	19,2144	56	51	42,5340
542	66	40	21,0468	56	51	42,1884
543	66	40	27,9156	56	51	40,6800
544	66	40	28,9056	56	51	40,6008
545	66	40	28,4520	56	51	39,6936
546	66	40	27,4548	56	51	40,0212
547	66	40	27,9768	56	51	38,3076
548	66	40	27,3648	56	51	37,1160
549	66	40	26,7996	56	51	38,9664
550	66	40	26,4900	56	51	40,2480
551	66	40	23,2968	56	51	40,8132
552	66	40	21,4320	56	51	41,4180
553	66	40	20,2296	56	51	41,5044
554	66	40	19,3512	56	51	41,8032
555	66	40	18,7824	56	51	42,1128
556	66	40	18,5988	56	51	40,4172
557	66	40	20,1792	56	51	38,7576
558	66	40	24,4704	56	51	34,6716
559	66	40	24,5928	56	51	32,8428
560	66	40	27,0948	56	51	30,4596
561	66	40	29,4096	56	51	35,2476
562	66	40	29,5176	56	51	34,9020
563	66	40	29,1648	56	51	34,1712
564	66	40	29,2476	56	51	33,9120
565	66	40	27,1524	56	51	29,5776
566	66	40	24,3156	56	51	32,2776
567	66	40	24,1968	56	51	34,1064
568	66	40	20,0676	56	51	38,0376
569	66	40	16,0860	56	51	42,2208
570	66	40	16,0248	56	51	41,8428
571	66	40	20,0064	56	51	37,6596
572	66	40	24,0528	56	51	33,8076
573	66	40	24,1644	56	51	32,1192
574	66	40	26,1804	56	51	30,0708
575	66	40	27,1848	56	51	29,1168
576	66	40	29,3520	56	51	33,5988
577	66	40	29,5032	56	51	33,1236
578	66	40	29,8524	56	51	33,8436
579	66	40	29,8884	56	51	33,7248
580	66	40	27,4872	56	51	28,7388
581	66	40	26,1804	56	51	30,0708
582	66	40	23,8296	56	51	32,4576
583	66	40	23,7792	56	51	33,2424
584	66	40	19,8948	56	51	36,9396
585	66	40	15,9096	56	51	41,1264
586	66	40	31,0260	56	51	31,0320
587	66	40	31,8756	56	51	32,6376
588	66	40	31,9080	56	51	32,4468
589	66	40	31,4328	56	51	30,6180
590	66	40	32,0196	56	51	29,2680
591	66	40	32,3832	56	51	29,4732
592	66	40	32,7864	56	51	29,9448
593	66	40	32,9880	56	51	30,2400
594	66	40	32,9160	56	51	30,5496

Инва.№ подл.	Подп. и дата	Взам.инв.№	

Изм.	Колуч.	Лист	Лодок.	Подпись	Дата

Основная часть проекта межевания территории.
Текстовая часть

595	66	40	32,5020	56	51	31,9896
596	66	40	32,1348	56	51	33,2532
597	66	40	31,5444	56	51	34,7796
598	66	40	31,6056	56	51	34,9056
599	66	40	31,8144	56	51	34,3728
600	66	40	31,9908	56	51	35,6652
601	66	40	32,1780	56	51	35,1792
602	66	40	33,3948	56	51	30,8412
603	66	40	33,8052	56	51	31,5108
604	66	40	33,2760	56	51	33,4404
605	66	40	33,1824	56	51	33,3000
606	66	40	32,9628	56	51	34,3908
607	66	40	32,2716	56	51	36,7236
608	66	40	32,1096	56	51	36,4176
609	66	40	32,2104	56	51	36,0936
610	66	40	30,8280	56	51	42,2604
611	66	40	30,6732	56	51	42,7824
612	66	40	29,9856	56	51	43,7868
613	66	40	29,1684	56	51	44,0820
614	66	40	27,2136	56	51	44,5032
615	66	40	27,2352	56	51	46,1196
616	66	40	25,9464	56	51	46,2240
617	66	40	25,9284	56	51	44,7588
618	66	41	4,0884	56	51	42,7536
619	66	41	4,2432	56	51	42,3828
620	66	41	4,4196	56	51	42,7824
621	66	41	4,3620	56	51	43,2036
622	66	41	4,2252	56	51	43,1064
623	66	41	3,7644	56	51	45,2448
624	66	41	3,7104	56	51	45,1116
625	66	41	3,6240	56	51	47,8872
626	66	41	5,3592	56	51	48,2328
627	66	41	5,3196	56	51	50,6772
628	66	41	5,8884	56	51	50,7348
629	66	41	5,9424	56	51	47,5740
630	66	41	3,9552	56	51	47,1744
631	66	41	4,0092	56	51	45,4464
632	66	41	4,1676	56	51	45,5796
633	66	41	4,1280	56	51	46,8000
634	66	41	5,9496	56	51	47,1672
635	66	41	5,9676	56	51	46,1340
636	66	41	5,4960	56	51	45,8496
637	66	41	4,6572	56	51	45,9504
638	66	41	4,3332	56	51	45,3852
639	66	41	4,2936	56	51	45,6840
640	66	41	7,5228	56	51	45,8640
641	66	41	7,5876	56	51	45,1908
642	66	41	7,8936	56	51	45,4104
643	66	41	7,7712	56	51	46,4292
644	66	41	5,8560	56	52	4,6632
645	66	41	4,9920	56	52	5,9628
646	66	41	5,0820	56	52	6,3516
647	66	41	5,8884	56	52	5,2968
648	66	41	9,8916	56	52	19,0524
649	66	41	8,6568	56	52	20,9460

Инва.№ подл.	Подп. и дата	Взам.инв.№	

Изм.	Колуч.	Лист	Лодок.	Подпись	Дата

Основная часть проекта межевания территории.
Текстовая часть

650	66	41	8,1960	56	52	20,4636
651	66	41	8,3760	56	52	21,4860
652	66	41	10,0068	56	52	19,6320
653	66	39	24,4008	56	52	38,8380
654	66	39	24,5592	56	52	39,7092
655	66	39	23,9508	56	52	41,8800
656	66	39	23,8500	56	52	41,7036
657	66	39	24,3612	56	52	39,7956
658	66	39	24,2100	56	52	38,9640
659	66	39	24,3072	56	52	39,1188
660	66	39	23,6736	56	52	42,3624
661	66	39	23,7600	56	52	42,5568
662	66	39	21,7692	56	52	49,6704
663	66	39	19,7172	56	52	56,0100
664	66	39	19,3644	56	52	57,6048
665	66	39	19,1916	56	52	57,6156
666	66	39	19,1880	56	52	57,3888
667	66	39	19,4472	56	52	56,1504
668	66	39	20,3796	56	52	53,2668
669	66	39	23,2416	56	52	43,9680
670	66	39	19,1952	56	52	58,8936
671	66	39	19,7604	56	52	58,8432
672	66	39	18,9828	56	53	2,5836
673	66	39	18,5652	56	53	4,3728
674	66	39	18,4644	56	53	3,9912
675	66	39	19,5984	56	52	58,8756
676	66	39	19,1988	56	52	58,9116
677	66	39	18,1296	56	53	6,2376
678	66	39	18,0828	56	53	6,4500
679	66	39	18,6840	56	53	12,8076
680	66	39	16,6608	56	53	19,8492
681	66	39	13,9284	56	53	20,8032
682	66	39	13,3056	56	53	19,7592
683	66	39	13,2984	56	53	19,0932
684	66	39	13,0032	56	53	19,2408
685	66	39	12,9420	56	53	19,1400
686	66	39	13,4928	56	53	18,7692
687	66	39	14,0400	56	53	17,6604
688	66	39	14,3172	56	53	18,1428
689	66	39	14,5368	56	53	17,2248
690	66	39	14,1768	56	53	17,3832
691	66	39	15,0696	56	53	16,9872
692	66	39	15,7356	56	53	16,3140
693	66	39	15,7536	56	53	15,6804
694	66	39	15,2748	56	53	14,9640
695	66	39	15,9660	56	53	11,5224
696	66	39	15,6996	56	53	11,1372
697	66	39	16,6068	56	53	7,8540
698	66	39	17,3664	56	53	8,9268
699	66	39	18,0396	56	53	5,8992
700	66	39	17,4852	56	53	5,0640
701	66	39	17,1180	56	53	6,7128
702	66	39	16,9812	56	53	6,5148
703	66	39	17,3592	56	53	5,1432
704	66	39	17,4024	56	53	4,9272

Инва.№ подл.	Подп. и дата	Взам.инв.№	

Изм.	Колуч.	Лист	Лодок.	Подпись	Дата

Основная часть проекта межевания территории.
Текстовая часть

705	66	39	17,0136	56	53	4,2828
706	66	39	16,9812	56	53	4,4772
707	66	39	16,4808	56	53	6,3672
708	66	39	15,8220	56	53	5,4420
709	66	39	14,8356	56	53	9,8880
710	66	39	14,4648	56	53	9,3660
711	66	39	14,1552	56	53	7,9656
712	66	39	13,2264	56	53	10,1832
713	66	39	13,1616	56	53	10,0824
714	66	39	13,1220	56	53	10,2336
715	66	39	13,1724	56	53	10,3092
716	66	39	12,5316	56	53	11,8392
717	66	39	12,0780	56	53	7,1376
718	66	39	12,4668	56	53	6,4104
719	66	39	13,4100	56	53	6,7668
720	66	39	14,8824	56	53	2,1048
721	66	39	15,3792	56	53	1,5828
722	66	39	13,2192	56	53	3,8400
723	66	39	13,0392	56	53	4,4088
724	66	39	12,7728	56	53	4,3044
725	66	39	11,5452	56	53	8,5164
726	66	39	12,4668	56	53	18,0996
727	66	39	12,1680	56	53	17,8368
728	66	39	11,5704	56	53	16,8252
729	66	39	11,1924	56	53	9,7512
730	66	39	12,0168	56	53	15,2700
731	66	39	12,0456	56	53	15,1044
732	66	39	12,1104	56	53	15,1728
733	66	39	12,0816	56	53	15,3348
734	66	39	12,7656	56	53	14,3124
735	66	39	13,7772	56	53	11,8932
736	66	39	13,3668	56	53	13,3944
737	66	39	13,1472	56	53	14,8128
738	66	39	13,0104	56	53	15,3888
739	66	39	13,0464	56	53	15,4752
740	66	39	12,9564	56	53	16,0332
741	66	39	13,5468	56	53	16,6848
742	66	39	13,7484	56	53	16,9080
743	66	39	13,6944	56	53	17,0448
744	66	39	13,3956	56	53	17,8224
745	66	39	13,1220	56	53	18,0456
746	66	39	12,8736	56	53	15,4500
747	66	39	12,9600	56	53	15,4824
748	66	39	12,9708	56	53	15,3060
749	66	39	12,8556	56	53	15,2592
750	66	37	38,3556	56	54	33,3396
751	66	37	38,3592	56	54	33,0804
752	66	37	37,7652	56	54	33,4260
753	66	37	37,7472	56	54	36,6336
754	66	37	37,9884	56	54	36,5508
755	66	37	37,9992	56	54	34,5708
756	66	37	38,2296	56	54	33,7896
757	66	37	38,2332	56	54	33,3360
758	66	37	38,3556	56	54	33,3648
759	66	37	33,7944	56	54	42,5952

Индв.№ подл.	Подп. и дата	Взам.инв.№	

Изм.	Колуч.	Лист	Лодок.	Подпись	Дата

Основная часть проекта межевания территории.
Текстовая часть

760	66	37	33,7368	56	54	42,4728
761	66	37	32,8548	56	54	42,8724
762	66	37	32,8980	56	54	43,5528
763	66	37	33,2184	56	54	43,4340
764	66	37	33,1932	56	54	43,0740
765	66	37	33,5496	56	54	42,8868
766	66	37	33,8160	56	54	42,9912
767	66	37	33,8232	56	54	43,2144
768	66	37	33,9096	56	54	45,0324
769	66	37	34,0896	56	54	48,7836
770	66	37	33,8340	56	54	48,8520
771	66	37	33,8232	56	54	48,3804
772	66	37	33,6972	56	54	45,6588
773	66	37	33,6576	56	54	45,1296
774	66	37	33,4956	56	54	45,1908
775	66	37	33,5388	56	54	45,7200
776	66	37	33,6612	56	54	48,4128
777	66	37	33,6720	56	54	48,8916
778	66	37	32,5164	56	54	49,1940
779	66	37	32,5056	56	54	48,7296
780	66	37	33,3552	56	54	48,5712
781	66	37	33,3588	56	54	48,6540
782	66	37	33,4308	56	54	48,6360
783	66	37	33,4236	56	54	48,4560
784	66	37	33,3516	56	54	48,4740
785	66	37	33,1860	56	54	45,3132
786	66	37	34,1652	56	54	50,3964
787	66	37	34,2876	56	54	53,0388
788	66	37	34,0932	56	54	53,6544
789	66	37	33,8700	56	54	53,6400
790	66	37	33,8988	56	54	51,8112
791	66	37	33,8700	56	54	50,4756
792	66	37	33,7080	56	54	50,5152
793	66	37	33,7368	56	54	51,8148
794	66	37	33,7044	56	54	54,0288
795	66	37	33,8772	56	54	54,3276
796	66	37	33,8340	56	54	54,4680
797	66	37	33,3876	56	54	54,5544
798	66	37	33,4020	56	54	53,4744
799	66	37	32,7576	56	54	53,4564
800	66	37	32,7684	56	54	51,0156
801	66	37	29,0676	56	54	52,0416
802	66	37	29,1180	56	54	51,9048
803	66	37	29,4816	56	54	51,6240
804	66	37	33,5316	56	54	52,7760
805	66	37	33,5244	56	54	52,5960
806	66	37	33,5964	56	54	52,5780
807	66	37	33,6036	56	54	52,7580
808	66	37	32,3436	56	54	48,7584
809	66	37	32,3580	56	54	49,2372
810	66	37	29,3556	56	54	50,0220
811	66	37	28,7652	56	54	50,4756
812	66	37	28,2756	56	54	51,7896
813	66	37	26,6052	56	54	53,0712
814	66	37	25,4208	56	54	53,5716

Инва.№ подл.	Подп. и дата	Взам.инв.№	

Изм.	Колуч.	Лист	Лодок.	Подпись	Дата

Основная часть проекта межевания территории.
Текстовая часть

815	66	37	15,2076	56	54	56,2464
816	66	37	10,2540	56	55	0,7932
817	66	37	10,2324	56	55	0,1884
818	66	37	10,0092	56	55	0,2388
819	66	37	9,9768	56	54	59,3388
820	66	37	13,0188	56	54	56,4984
821	66	37	15,5928	56	54	54,9900
822	66	37	28,7220	56	54	49,4280
823	66	37	9,8184	56	54	59,4828
824	66	37	9,8472	56	55	0,2712
825	66	37	9,6240	56	55	0,3180
826	66	37	9,6456	56	55	1,0488
827	66	37	10,0740	56	55	0,9588
828	66	37	9,2676	56	55	1,6968
829	66	37	8,8968	56	55	1,7292
830	66	37	9,0084	56	55	0,2424
831	66	37	8,6304	56	54	59,6124
832	66	37	8,4792	56	55	1,7652
833	66	37	8,2380	56	55	1,7868
834	66	37	8,2020	56	54	59,3568
835	66	37	8,4036	56	54	59,2992
836	66	37	8,3928	56	54	58,5864
837	66	37	8,5152	56	54	58,2192
838	66	37	7,3920	56	54	53,7192
839	66	37	7,3812	56	54	53,5392
840	66	37	7,3956	56	54	53,5356
841	66	37	7,4064	56	54	52,1136
842	66	37	7,0968	56	54	52,2288
843	66	37	7,0896	56	54	53,8056
844	66	37	7,0680	56	54	53,8128
845	66	37	7,0680	56	54	53,8956
846	66	37	6,9276	56	54	53,7552
847	66	37	6,9348	56	54	52,2900
848	66	37	5,8548	56	54	52,6932
849	66	37	5,6748	56	54	54,2628
850	66	37	6,1104	56	54	55,6920
851	66	37	6,8952	56	54	55,4688
852	66	37	6,7080	56	54	57,4020
853	66	37	6,9060	56	54	57,3444
854	66	37	6,9060	56	54	57,3732
855	66	37	6,7728	56	54	57,4560
856	66	37	7,0032	56	54	57,6432
857	66	37	7,0680	56	54	57,3012
858	66	37	6,8484	56	54	58,9716
859	66	37	6,9888	56	54	59,0868
860	66	37	7,0032	56	55	0,0624
861	66	37	7,0356	56	55	0,0300
862	66	37	7,0392	56	55	0,3036
863	66	37	6,9852	56	55	0,3360
864	66	38	55,2408	57	3	20,5128
865	66	38	55,2948	57	3	20,1528
866	66	38	55,7376	57	3	19,3752
867	66	38	56,3640	57	3	19,0296
868	66	38	56,4216	57	3	18,8352
869	66	38	56,3676	57	3	19,0548

Инва.№ подл.	Подп. и дата	Взам.инв.№	

Изм.	Колуч.	Лист	Лодок.	Подпись	Дата

Основная часть проекта межевания территории.
Текстовая часть

870	66	38	56,1804	57	3	20,4156
871	66	38	56,1228	57	3	20,8080
872	66	38	56,0364	57	3	20,4984
873	66	38	55,9932	57	3	20,3508
874	66	38	55,7088	57	3	20,9232
875	66	38	58,1136	57	3	16,9308
876	66	38	58,1388	57	3	16,4304
877	66	38	57,7788	57	3	14,3064
878	66	38	58,9200	57	3	10,4976
879	66	38	58,9668	57	3	10,5732
880	66	38	58,9884	57	3	11,1348
881	66	38	58,6392	57	3	13,8492
882	66	38	58,9344	57	3	15,5412
883	66	38	58,7868	57	3	16,1424
884	66	38	58,9380	57	3	15,5268
885	66	38	58,9776	57	3	13,7052
886	66	38	59,0748	57	3	13,4676
887	66	38	59,0964	57	3	14,0148
888	66	38	59,2512	57	3	14,2740
889	66	38	32,5536	57	5	33,4968
890	66	38	33,5868	57	5	35,9088
891	66	38	33,8820	57	5	35,0196
892	66	38	32,8560	57	5	32,6688
893	66	38	32,9028	57	5	32,5428
894	66	38	33,6156	57	5	33,9648
895	66	38	33,6336	57	5	33,9000
896	66	38	34,2888	57	5	35,3976
897	66	38	34,1988	57	5	35,6460
898	66	38	34,3320	57	5	35,9916
899	66	38	33,9972	57	5	36,8664
900	66	38	34,0908	57	5	37,0860
901	66	38	34,7208	57	5	35,3436
902	66	38	33,8208	57	5	33,2988
903	66	38	32,2944	57	5	39,8868
904	66	38	33,0396	57	5	41,6292
905	66	38	33,0324	57	5	42,0864
906	66	38	32,9892	57	5	42,8496
907	66	38	32,5248	57	5	45,0564
908	66	38	32,0064	57	5	44,4588
909	66	38	32,1576	57	5	43,6344
910	66	38	32,2620	57	5	41,8992
911	66	37	18,9552	57	6	0,7884
912	66	37	19,0020	57	6	1,2672
913	66	37	20,4780	57	6	2,4012
914	66	37	20,9640	57	6	8,0424
915	66	37	25,8312	57	6	21,5640
916	66	37	27,8616	57	6	28,1412
917	66	37	30,9108	57	6	35,4564
918	66	37	33,7908	57	6	40,5540
919	66	37	33,6828	57	6	43,6212
920	66	37	35,4288	57	6	44,0172
921	66	37	39,9468	57	6	45,7020
922	66	37	41,2968	57	6	45,9216
923	66	37	41,7000	57	6	44,3916
924	66	37	48,2808	57	6	48,3948

Индв.№ подл.	Подп. и дата	Взам.инв.№	

Изм.	Колуч.	Лист	Лодок.	Подпись	Дата

Основная часть проекта межевания территории.
Текстовая часть

925	66	37	48,1332	57	6	49,9428
926	66	37	51,8484	57	6	53,1000
927	66	37	53,3964	57	7	1,7148
928	66	37	53,5944	57	7	3,5148
929	66	37	54,1488	57	7	3,2160
930	66	37	53,9292	57	7	1,2288
931	66	37	52,2696	57	6	51,9768
932	66	37	50,5272	57	6	50,3244
933	66	37	50,6856	57	6	50,0400
934	66	37	52,3884	57	6	51,6564
935	66	37	53,6340	57	6	58,5936
936	66	37	53,3676	57	6	56,4300
937	66	37	52,3128	57	6	51,2316
938	66	37	50,7360	57	6	49,9464
939	66	37	51,3876	57	6	48,7656
940	66	37	52,7664	57	6	49,8924
941	66	37	53,9652	57	6	55,8180
942	66	37	54,8328	57	7	2,8488
943	66	37	54,9012	57	7	2,8128
944	66	37	54,1524	57	6	56,5488
945	66	37	53,9220	57	6	55,0224
946	66	37	53,0760	57	6	50,6556
947	66	37	52,6080	57	6	48,5568
948	66	37	51,8448	57	6	47,9376
949	66	37	54,1992	57	7	3,1872
950	66	37	54,3216	57	7	4,7856
951	66	37	54,3936	57	7	4,7496
952	66	37	54,4368	57	7	5,1204
953	66	37	54,3684	57	7	5,2068
954	66	37	53,8536	57	7	5,8476
955	66	37	53,7672	57	7	5,0844
956	66	37	54,1272	57	7	8,3100
957	66	37	54,1596	57	7	8,6124
958	66	37	54,3216	57	7	10,0812
959	66	37	54,5304	57	7	9,8220
960	66	37	54,5592	57	7	9,9840
961	66	37	54,3396	57	7	10,2576
962	66	37	54,5556	57	7	12,1908
963	66	37	55,0992	57	7	11,8308
964	66	37	54,5988	57	7	7,2840
965	66	37	54,6852	57	7	7,1004
966	66	37	54,9444	57	7	9,2172
967	66	37	54,9408	57	7	9,2280
968	66	37	54,9480	57	7	9,2496
969	66	37	55,1532	57	7	10,9092
970	66	37	55,2216	57	7	11,7516
971	66	37	55,2864	57	7	12,5472
972	66	37	55,3836	57	7	13,7928
973	66	37	55,2900	57	7	13,8972
974	66	37	55,2540	57	7	13,2276
975	66	37	55,1856	57	7	12,6120
976	66	37	54,6420	57	7	12,9756
977	66	37	54,6996	57	7	13,5084
978	66	37	54,7500	57	7	14,4804
979	66	37	55,0596	57	7	16,1004

Инва.№ подл.	Подп. и дата	Взам.инв.№	

Изм.	Колуч.	Лист	Лодок	Подпись	Дата

Основная часть проекта межевания территории.
Текстовая часть

980	66	37	55,3764	57	7	15,7548
981	66	37	55,3116	57	7	17,4000
982	66	37	55,0200	57	7	17,7348
983	66	37	55,0128	57	7	18,1920
984	66	37	55,4628	57	7	17,6736
985	66	37	55,5348	57	7	15,5820
986	66	37	55,5816	57	7	15,5316
987	66	37	55,8840	57	7	17,7384
988	66	37	54,9948	57	7	18,9480
989	66	37	54,2604	57	7	19,9452
990	66	37	54,2928	57	7	18,5664
991	66	37	54,2316	57	7	18,6348
992	66	37	54,1776	57	7	20,0568
993	66	37	53,9328	57	7	20,3916
994	66	37	54,2460	57	7	17,0544
995	66	37	54,3288	57	7	16,9644
996	66	37	53,8824	57	7	17,4756
997	66	37	53,7024	57	7	17,6808
998	66	37	53,6844	57	7	18,1380
999	66	37	53,7204	57	7	18,1560
1000	66	37	53,7060	57	7	18,3324
1001	66	37	53,6772	57	7	18,3180
1002	66	37	53,6592	57	7	18,7608
1003	66	37	52,5252	57	7	20,2836
1004	66	37	52,6008	57	7	21,9180
1005	66	37	52,9716	57	7	21,7020
1006	66	37	53,4468	57	7	21,0540
1007	66	37	53,4900	57	7	20,5284
1008	66	37	53,4972	57	7	20,5320
1009	66	37	53,4540	57	7	21,0432
1010	66	37	53,5512	57	7	20,9100
1011	66	37	56,4600	57	7	16,9536
1012	66	37	56,6472	57	7	16,7016
1013	66	37	56,4456	57	7	14,5920
1014	66	37	56,1756	57	7	14,8836
1015	66	37	55,9920	57	7	13,1376
1016	66	37	56,2332	57	7	12,8748
1017	66	37	56,1288	57	7	12,1188
1018	66	37	55,9128	57	7	12,1764
1019	66	37	55,8480	57	7	11,3700
1020	66	37	56,0208	57	7	11,3268
1021	66	37	55,3764	57	7	6,6900
1022	66	37	55,3116	57	7	6,7188
1023	66	37	50,0160	57	6	51,2532
1024	66	37	48,6552	57	6	48,2436
1025	66	37	43,9392	57	6	44,3844
1026	66	37	40,9260	57	6	43,5708
1027	66	37	40,8720	57	6	43,7760
1028	66	37	40,0332	57	6	43,6392
1029	66	37	37,0092	57	6	42,5088
1030	66	37	34,8672	57	6	41,9328
1031	66	37	34,8240	57	6	41,7996
1032	66	37	34,5756	57	6	41,7420
1033	66	37	34,5972	57	6	41,0976
1034	66	37	34,1508	57	6	39,6972

Инва.№ подл.	Подп. и дата	Взам.инв.№	

Изм.	Колуч.	Лист	Лодок.	Подпись	Дата

Основная часть проекта межевания территории.
Текстовая часть

1035	66	37	30,4608	57	6	33,3828
1036	66	37	24,0348	57	6	15,3288
1037	66	37	22,3284	57	6	11,0988
1038	66	37	20,9748	57	6	6,5484
1039	66	37	20,7624	57	6	2,0700
1040	66	37	19,6284	57	6	0,8460
1041	66	37	19,4232	57	6	1,0116
1042	66	37	19,3692	57	6	0,5652
1043	66	37	19,2972	57	6	0,4896
1044	66	37	20,9532	57	6	0,5112
1045	66	37	21,2844	57	5	59,8704
1046	66	37	21,2880	57	5	59,9496
1047	66	37	21,3060	57	5	59,9388
1048	66	37	21,3888	57	6	0,3168
1049	66	37	21,4284	57	6	0,3276
1050	66	37	21,4644	57	6	0,6228
1051	66	37	21,3708	57	6	0,7992
1052	66	37	21,3492	57	6	0,8172
1053	66	37	21,3600	57	6	0,9468
1054	66	37	21,5724	57	6	3,4092
1055	66	37	21,5256	57	5	59,4024
1056	66	37	21,5832	57	6	4,2336
1057	66	37	21,7164	57	6	5,8896
1058	66	37	21,8172	57	6	6,2640
1059	66	37	21,8676	57	6	6,8328
1060	66	37	21,5976	57	6	5,9256
1061	66	37	21,9144	57	6	6,9912
1062	66	37	22,8144	57	6	10,0296
1063	66	37	24,4992	57	6	14,2092
1064	66	37	24,8124	57	6	15,0804
1065	66	37	24,8196	57	6	15,0624
1066	66	37	21,8388	57	6	6,3432
1067	66	37	21,8568	57	6	6,6456
1068	66	37	23,5128	57	6	11,0304
1069	66	37	24,8988	57	6	14,8428
1070	66	37	25,4208	57	6	16,7292
1071	66	37	25,4100	57	6	16,7580
1072	66	37	26,8032	57	6	20,6784
1073	66	37	26,5836	57	6	19,9692
1074	66	37	25,5036	57	6	16,5096
1075	66	37	30,4140	57	6	30,3444
1076	66	37	31,3068	57	6	32,7384
1077	66	37	31,7856	57	6	33,6132
1078	66	37	31,8612	57	6	33,8148
1079	66	37	31,1376	57	6	32,5800
1080	66	37	30,8892	57	6	32,1516
1081	66	37	30,4680	57	6	30,9672
1082	66	37	33,0384	57	6	35,8272
1083	66	37	35,4036	57	6	39,3624
1084	66	37	40,4688	57	6	41,3064
1085	66	37	40,9332	57	6	41,3640
1086	66	37	41,2572	57	6	40,0248
1087	66	37	46,7292	57	6	40,3920
1088	66	37	46,6536	57	6	40,8672
1089	66	37	41,6604	57	6	40,0680

Инва.№ подл.	Подп. и дата	Взам.инв.№	

Изм.	Колуч.	Лист	Лодок.	Подпись	Дата

Основная часть проекта межевания территории.
Текстовая часть

1090	66	37	41,1492	57	6	42,0012
1091	66	37	35,2020	57	6	40,3884
1092	66	37	34,5936	57	6	38,4840
1093	66	37	35,3460	57	6	40,2660
1094	66	37	35,3928	57	6	39,8700
1095	66	37	35,4000	57	6	39,8736
1096	66	37	35,3532	57	6	40,2516
1097	66	37	35,5116	57	6	40,3164
1098	66	37	35,5116	57	6	40,3308
1099	66	37	37,2144	57	6	40,7556
1100	66	37	37,2180	57	6	40,7412
1101	66	37	37,2216	57	6	40,7412
1102	66	37	37,2216	57	6	40,7592
1103	66	37	38,9928	57	6	41,2308
1104	66	37	38,9928	57	6	41,2128
1105	66	37	39	57	6	41,2164
1106	66	37	38,9964	57	6	41,2308
1107	66	37	40,7136	57	6	41,7168
1108	66	37	40,7136	57	6	41,6988
1109	66	37	40,7208	57	6	41,7024
1110	66	37	40,7208	57	6	41,7204
1111	66	37	41,3292	57	6	42,0480
1112	66	37	41,7432	57	6	40,4892
1113	66	37	46,5888	57	6	41,2632
1114	66	37	46,3080	57	6	43,0416
1115	66	37	47,4348	57	6	45,5364
1116	66	37	44,0688	57	6	42,7896
1117	66	37	45,9156	57	6	44,0784
1118	66	37	45,9156	57	6	44,0640
1119	66	37	45,9120	57	6	44,0604
1120	66	37	45,9084	57	6	44,0748
1121	66	37	44,1048	57	6	42,5952
1122	66	37	44,2272	57	6	42,7356
1123	66	37	44,2308	57	6	42,7212
1124	66	37	44,1120	57	6	42,5844
1125	66	37	44,1660	57	6	42,2820
1126	66	37	44,1588	57	6	42,2748
1127	66	37	42,4920	57	6	42,1812
1128	66	37	42,4956	57	6	42,1632
1129	66	37	42,4884	57	6	42,1596
1130	66	37	42,4884	57	6	42,1776
1131	66	37	45,0156	57	6	40,3992
1132	66	37	45,0192	57	6	40,4100
1133	66	37	45,0264	57	6	40,3992
1134	66	37	45,0192	57	6	40,3884
1135	66	37	50,1636	57	7	49,0044
1136	66	37	50,9556	57	7	48,0720
1137	66	37	50,3400	57	7	50,2788
1138	66	37	51,3552	57	7	59,8404
1139	66	37	51,9852	57	8	0,3084
1140	66	37	53,3532	57	8	20,1012
1141	66	37	52,9356	57	8	19,4748
1142	66	37	54,0804	57	8	21,1956
1143	66	37	53,9040	57	8	18,6576
1144	66	37	57,0396	57	8	23,3808

Инва.№ подл.	Подп. и дата	Взам.инв.№	

Изм.	Колуч.	Лист	Лодок.	Подпись	Дата

Основная часть проекта межевания территории.
Текстовая часть

1145	66	37	57,0684	57	8	23,9100
1146	66	37	57,5292	57	8	26,3940
1147	66	37	58,0476	57	8	27,1716
1148	66	37	57,6048	57	8	24,7776
1149	66	37	57,5400	57	8	24,1332
1150	66	38	0,5928	57	8	28,7304
1151	66	38	0,5928	57	8	29,2020
1152	66	38	0,4848	57	8	29,6340
1153	66	38	0,0492	57	8	30,0876
1154	66	37	59,8152	57	8	30,0804
1155	66	37	59,8152	57	8	29,8320
1156	66	37	59,8116	57	8	31,7328
1157	66	38	0,4920	57	8	31,6392
1158	66	38	0,1428	57	8	34,9044
1159	66	37	59,8332	57	8	41,6616
1160	66	37	58,9980	57	8	42,4104
1161	66	37	59,8044	57	8	33,2232
1162	66	37	58,6164	57	8	43,9260
1163	66	37	58,6092	57	8	44,6352
1164	66	37	59,0016	57	8	44,5056
1165	66	37	59,0304	57	8	43,7712
1166	66	37	59,3616	57	8	43,6488
1167	66	37	59,3400	57	8	44,1600
1168	66	37	59,4840	57	8	44,1960
1169	66	37	59,4696	57	8	44,5488
1170	66	37	59,6856	57	8	44,5884
1171	66	37	59,7360	57	8	43,5084
1172	66	38	1,1652	57	8	45,8412
1173	66	38	1,2516	57	8	45,8628
1174	66	38	1,5252	57	8	38,1696
1175	66	38	2,4900	57	8	40,6536
1176	66	38	2,4972	57	8	40,6536
1177	66	38	1,4424	57	8	37,7952
1178	66	38	2,4900	57	8	34,1088
1179	66	38	2,3136	57	8	33,6192
1180	66	38	2,9868	57	8	30,6240
1181	66	38	3,4872	57	8	29,4864
1182	66	38	3,9012	57	8	28,5432
1183	66	38	5,0136	57	8	26,1600
1184	66	38	8,8764	57	8	19,0320
1185	66	38	8,4192	57	8	17,4588
1186	66	38	6,0288	57	8	21,8652
1187	66	38	4,5276	57	8	24,6372
1188	66	38	5,5572	57	8	19,8492
1189	66	38	5,8056	57	8	17,2212
1190	66	38	6,2448	57	8	8,6928
1191	66	38	5,6292	57	8	4,9596
1192	66	38	5,5500	57	8	5,0028
1193	66	38	6,0468	57	8	8,0232
1194	66	38	5,4456	57	8	19,6584
1195	66	38	4,0848	57	8	25,7172
1196	66	38	4,5528	57	8	27,0636
1197	66	38	5,4312	57	8	4,2864
1198	66	38	5,5104	57	8	4,2468
1199	66	38	3,9012	57	7	54,5232

Инва.№ подл.	Подп. и дата	Взам.инв.№	

Изм.	Колуч.	Лист	Лодок.	Подпись	Дата

Основная часть проекта межевания территории.
Текстовая часть

1200	66	38	4,5096	57	7	50,8080
1201	66	38	4,3296	57	7	49,8756
1202	66	38	3,6960	57	7	53,7564
1203	66	38	3,6096	57	7	53,2236
1204	66	38	3,5772	57	7	53,0364
1205	66	38	3,2784	57	7	53,3496
1206	66	38	3,8292	57	7	51,8808
1207	66	38	3,8724	57	7	51,7584
1208	66	38	3,8760	57	7	51,5820
1209	66	38	3,9228	57	7	49,2816
1210	66	38	4,0596	57	7	48,4536
1211	66	38	4,2360	57	7	49,3860
1212	66	38	4,5600	57	7	47,4096
1213	66	38	4,3800	57	7	46,4844
1214	66	38	4,3836	57	7	46,4664
1215	66	38	4,3944	57	7	46,5492
1216	66	38	4,4592	57	7	46,4880
1217	66	38	4,4376	57	7	46,3224
1218	66	38	4,4016	57	7	46,3512
1219	66	38	4,4412	57	7	46,1100
1220	66	38	3,7608	57	7	41,9844
1221	66	38	3,8112	57	7	41,9412
1222	66	38	3,7860	57	7	41,7720
1223	66	38	3,7392	57	7	41,8116
1224	66	38	3,6240	57	7	39,6228
1225	66	38	3,6924	57	7	39,5616
1226	66	38	4,7724	57	7	46,1100
1227	66	38	4,6536	57	7	47,8992
1228	66	38	4,9488	57	7	46,1064
1229	66	38	3,8436	57	7	39,4212
1230	66	38	4,1316	57	7	39,1584
1231	66	38	5,2800	57	7	46,1064
1232	66	38	4,8336	57	7	48,8280
1233	66	36	16,4484	57	8	38,0400
1234	66	36	16,4268	57	8	36,7332
1235	66	36	16,9200	57	8	36,8016
1236	66	36	16,9092	57	8	37,2444
1237	66	36	17,9712	57	8	37,1436
1238	66	36	17,9424	57	8	37,9140
1239	66	36	18,2700	57	8	37,8852
1240	66	36	18,2952	57	8	37,1148
1241	66	36	18,5256	57	8	37,0932
1242	66	36	18,5220	57	8	37,8636
1243	66	36	18,5184	57	8	38,2704
1244	66	36	18,2556	57	8	38,2956
1245	66	36	18,2268	57	8	39,0732
1246	66	36	18,5148	57	8	39,0444
1247	66	36	18,3312	57	8	37,2048
1248	66	36	18,3348	57	8	37,1868
1249	66	36	18,3276	57	8	37,1868
1250	66	36	18,3276	57	8	37,2012
1251	66	36	17,9280	57	8	38,3280
1252	66	36	17,9028	57	8	39,1020
1253	66	36	16,8696	57	8	39,1992
1254	66	36	17,2980	57	8	43,7028

Инв.№ подл.	Подп. и дата	Взам.инв.№	

Изм.	Колуч.	Лист	Лодок.	Подпись	Дата

Основная часть проекта межевания территории.
Текстовая часть

1255	66	36	17,7372	57	8	43,6776
1256	66	36	17,6976	57	8	44,7828
1257	66	36	16,5348	57	8	44,2680
1258	66	36	16,4520	57	8	38,4648
1259	66	36	18,2988	57	8	46,0536
1260	66	36	18,3636	57	8	46,0572
1261	66	36	18,8208	57	8	46,3848
1262	66	36	18,8568	57	8	46,0860
1263	66	36	18,9072	57	8	46,0860
1264	66	36	18,9144	57	8	47,1804
1265	66	36	19,0440	57	8	49,6464
1266	66	36	19,0872	57	8	50,0748
1267	66	36	18,5256	57	8	50,5860
1268	66	36	18,2628	57	8	48,9696
1269	66	36	18,7416	57	8	52,1160
1270	66	36	18,9648	57	8	53,7576
1271	66	36	19,4148	57	8	53,4192
1272	66	36	19,2420	57	8	51,6624
1273	66	36	19,3932	57	8	51,5220
1274	66	36	19,5696	57	8	53,3004
1275	66	36	19,9872	57	8	52,9836
1276	66	36	19,7964	57	8	51,0468
1277	66	36	19,7460	57	8	51,2052
1278	66	36	19,2384	57	8	49,9380
1279	66	36	19,2024	57	8	49,5708
1280	66	36	19,0764	57	8	47,1516
1281	66	36	19,0692	57	8	46,0968
1282	66	36	19,3896	57	8	46,1148
1283	66	36	19,8576	57	8	45,6252
1284	66	36	19,8720	57	8	45,6720
1285	66	36	19,8684	57	8	46,0176
1286	66	36	20,0412	57	8	46,8528
1287	66	36	20,0484	57	8	46,7088
1288	66	36	20,0880	57	8	46,7196
1289	66	36	19,9332	57	8	45,9780
1290	66	36	19,9368	57	8	45,6108
1291	66	36	19,9188	57	8	45,5604
1292	66	36	20,1168	57	8	45,3552
1293	66	36	20,1744	57	8	45,5352
1294	66	36	20,1636	57	8	47,1012
1295	66	36	20,1816	57	8	47,4036
1296	66	36	19,3644	57	8	49,8228
1297	66	36	49,0248	57	8	35,5344
1298	66	36	49,1076	57	8	35,4876
1299	66	36	48,4092	57	8	55,3200
1300	66	36	48,1320	57	9	5,0184
1301	66	36	48,0708	57	9	7,9092
1302	66	36	48,0672	57	9	8,0784
1303	66	36	48,0240	57	9	8,0712
1304	66	36	47,9520	57	9	8,0496
1305	66	36	47,7180	57	9	7,1028
1306	66	36	48,1104	57	9	5,6880
1307	66	36	47,1744	57	9	12,7404
1308	66	36	47,0916	57	9	15,1596
1309	66	36	47,1492	57	9	15,1740

Инва.№ подл.	Подп. и дата	Взам.инв.№	

Изм.	Колуч.	Лист	Лодок.	Подпись	Дата

Основная часть проекта межевания территории.
Текстовая часть

1310	66	36	47,2140	57	9	12,7512
1311	66	36	47,5344	57	9	12,8376
1312	66	36	47,4696	57	9	15,2424
1313	66	36	47,6676	57	9	15,2820
1314	66	36	47,4156	57	9	22,6584
1315	66	36	47,4588	57	9	22,8888
1316	66	36	47,6352	57	9	22,8636
1317	66	36	47,5812	57	9	22,5828
1318	66	36	47,8296	57	9	15,3180
1319	66	36	48,2328	57	9	15,4044
1320	66	36	48,2364	57	9	15,3252
1321	66	36	48,5136	57	9	15,3792
1322	66	36	48,5208	57	9	15,2100
1323	66	36	47,7684	57	9	14,9760
1324	66	36	47,8332	57	9	12,9204
1325	66	36	48,5028	57	9	15,5484
1326	66	36	48,3264	57	9	22,7700
1327	66	36	48,0996	57	9	22,7844
1328	66	36	48,0960	57	9	22,6080
1329	66	36	48,0240	57	9	22,6188
1330	66	36	48,0276	57	9	22,7988
1331	66	36	47,2644	57	9	22,9140
1332	66	36	48,8988	57	9	20,1312
1333	66	36	48,9384	57	9	18,1404
1334	66	36	49,8348	57	9	18,7416
1335	66	36	49,1472	57	9	20,3004
1336	66	36	47,6064	57	9	23,6808
1337	66	36	48,0096	57	9	25,8408
1338	66	36	46,8288	57	10	0,5124
1339	66	36	46,7748	57	10	4,7676
1340	66	36	46,5696	57	10	6,2724
1341	66	36	46,1448	57	10	5,9088
1342	66	36	46,0908	57	10	6,3084
1343	66	36	46,1124	57	10	5,5560
1344	66	36	46,3104	57	10	5,7900
1345	66	36	46,4688	57	10	4,6272
1346	66	36	46,5228	57	10	0,4692
1347	66	36	47,6964	57	9	25,9812
1348	66	36	47,2788	57	9	23,7276
1349	66	36	47,7828	57	9	23,6592
1350	66	36	48,3084	57	9	23,5872
1351	66	36	47,6532	57	9	44,8560
1352	66	36	46,9476	57	10	3,7776
1353	66	36	46,9908	57	10	0,5376
1354	66	36	48,1752	57	9	25,7652
1355	66	36	46,9008	57	10	5,0988
1356	66	36	46,8468	57	10	6,5136
1357	66	36	46,7208	57	10	6,4056
1358	66	36	46,0800	57	10	6,6648
1359	66	36	46,8360	57	10	6,7908
1360	66	36	47,5488	57	10	1,5672
1361	66	36	47,5344	57	10	0,4908
1362	66	36	47,7828	57	9	53,5320
1363	66	36	47,8224	57	9	53,5860
1364	66	36	46,0584	57	10	7,4748

Инва.№ подл.	Подп. и дата	Взам.инв.№	

Изм.	Колуч.	Лист	Лодок.	Подпись	Дата

Основная часть проекта межевания территории.
Текстовая часть

1365	66	36	46,7640	57	10	7,5936
1366	66	36	46,4364	57	10	9,2208
1367	66	36	46,0548	57	10	8,8932
1368	66	36	46,0188	57	10	8,9688
1369	66	36	45,9468	57	10	11,6436
1370	66	36	45,7992	57	10	5,1888
1371	66	36	44,6868	57	10	3,8820
1372	66	36	44,3592	57	10	5,6496
1373	66	36	45,7416	57	10	7,2732
1374	66	36	45,0036	57	10	9,5556
1375	66	36	44,6040	57	10	20,1180
1376	66	36	45,2772	57	10	23,8332
1377	66	36	45,2808	57	10	23,7936
1378	66	36	45,3492	57	10	23,8044
1379	66	36	45,3456	57	10	23,9808
1380	66	36	45,3060	57	10	23,9736
1381	66	36	45,5544	57	10	25,3452
1382	66	36	44,7156	57	10	47,2908
1383	66	36	44,2476	57	11	0,9816
1384	66	36	44,2656	57	11	0,9852
1385	66	36	44,2584	57	11	1,1616
1386	66	36	44,2260	57	11	1,1544
1387	66	36	43,4196	57	11	4,1496
1388	66	36	42,9156	57	11	20,1840
1389	66	36	42,3468	57	11	20,0580
1390	66	36	42,1524	57	11	24,9972
1391	66	36	42,7860	57	11	25,1268
1392	66	36	41,8824	57	11	50,5032
1393	66	36	42,2064	57	11	50,0964
1394	66	36	43,1172	57	11	24,4248
1395	66	36	42,7356	57	11	24,3384
1396	66	36	42,7572	57	11	23,7228
1397	66	36	42,3072	57	11	23,6220
1398	66	36	42,4116	57	11	20,7096
1399	66	36	43,2072	57	11	20,8896
1400	66	36	43,3404	57	11	17,3580
1401	66	36	43,4232	57	11	14,4744
1402	66	36	43,7184	57	11	4,4124
1403	66	36	44,4348	57	11	1,7628
1404	66	36	45,8208	57	10	24,9672
1405	66	36	44,9172	57	10	19,9848
1406	66	36	45,2952	57	10	9,9444
1407	66	36	45,6912	57	10	9,1236
1408	66	36	45,6768	57	10	9,6816
1409	66	36	45,4500	57	10	10,1532
1410	66	36	45,0828	57	10	19,9164
1411	66	36	45,8532	57	10	24,1572
1412	66	36	45,8532	57	10	24,1032
1413	66	36	45,5184	57	10	15,5748
1414	66	36	45,3816	57	10	20,1288
1415	66	36	45,4536	57	10	20,1396
1416	66	36	45,4464	57	10	20,3160
1417	66	36	45,3780	57	10	20,3052
1418	66	36	44,4024	57	11	2,6016
1419	66	36	43,8768	57	11	4,5528

Инва.№ подл.	Подп. и дата	Взам.инв.№	

Изм.	Колуч.	Лист	Лодок.	Подпись	Дата

Основная часть проекта межевания территории.
Текстовая часть

1420	66	36	43,5816	57	11	14,5572
1421	66	36	43,4988	57	11	17,3940
1422	66	36	43,3656	57	11	20,9220
1423	66	36	43,7076	57	11	21,0012
1424	66	36	43,5996	57	11	23,8308
1425	66	36	43,3044	57	11	23,7624
1426	66	36	42,3756	57	11	49,8840
1427	66	36	42,4872	57	11	49,7400
1428	66	36	42,6204	57	11	49,7940
1429	66	36	43,0380	57	11	38,7456
1430	66	36	42,9660	57	11	38,7312
1431	66	36	42,9732	57	11	38,5512
1432	66	36	43,0416	57	11	38,5692
1433	66	36	43,2288	57	11	33,6336
1434	66	36	43,1568	57	11	33,6156
1435	66	36	43,1640	57	11	33,4392
1436	66	36	43,2360	57	11	33,4536
1437	66	36	43,4052	57	11	28,9824
1438	66	36	43,3332	57	11	28,9644
1439	66	36	43,3548	57	11	28,4388
1440	66	36	43,4232	57	11	28,4496
1441	66	36	43,5780	57	11	24,2772
1442	66	36	43,5060	57	11	24,2664
1443	66	36	43,5096	57	11	24,0864
1444	66	36	43,5816	57	11	24,1008
1445	66	36	43,7184	57	11	19,4136
1446	66	36	43,6500	57	11	19,3992
1447	66	36	43,6536	57	11	19,2228
1448	66	36	43,7256	57	11	19,2336
1449	66	36	43,8588	57	11	14,7516
1450	66	36	43,7868	57	11	14,7408
1451	66	36	43,7940	57	11	14,5608
1452	66	36	43,8624	57	11	14,5752
1453	66	36	43,9956	57	11	10,1148
1454	66	36	43,9236	57	11	10,1040
1455	66	36	43,9308	57	11	9,9240
1456	66	36	43,9992	57	11	9,9384
1457	66	36	44,1252	57	11	5,8380
1458	66	36	44,0532	57	11	5,8236
1459	66	36	44,0604	57	11	5,6472
1460	66	36	44,1288	57	11	5,6616
1461	66	36	43,8372	57	11	25,2348
1462	66	36	43,9452	57	11	22,6320
1463	66	36	43,9380	57	11	22,6284
1464	66	36	43,9524	57	11	22,2252
1465	66	36	43,9632	57	11	22,2252
1466	66	36	44,3304	57	11	13,3008
1467	66	36	45,4212	57	10	46,9560
1468	66	36	45,6696	57	10	37,4124
1469	66	36	45,2016	57	10	49,6056
1470	66	36	43,8768	57	11	40,9056
1471	66	36	44,0748	57	11	40,9452
1472	66	36	44,3484	57	11	30,7608
1473	66	36	44,1900	57	11	30,9300
1474	66	36	44,2476	57	11	28,8744

Инва.№ подл.	Подп. и дата	Взам.инв.№	

Изм.	Колуч.	Лист	Лодок.	Подпись	Дата

Основная часть проекта межевания территории.
Текстовая часть

1475	66	36	44,3844	57	11	29,3280
1476	66	36	44,4024	57	11	28,7340
1477	66	36	44,2548	57	11	28,7376
1478	66	36	44,2872	57	11	27,9276
1479	66	36	44,4240	57	11	27,9204
1480	66	36	44,4384	57	11	27,3876
1481	66	36	44,7228	57	11	22,7508
1482	66	36	44,4996	57	11	22,7184
1483	66	36	44,5176	57	11	22,3116
1484	66	36	44,7480	57	11	22,3476
1485	66	36	44,9712	57	11	18,7368
1486	66	36	45,1728	57	11	18,7476
1487	66	36	45,4284	57	11	13,4484
1488	66	36	45,1728	57	11	12,4116
1489	66	36	44,9136	57	11	12,6276
1490	66	36	45,0648	57	11	9,2472
1491	66	36	45,2916	57	11	10,8924
1492	66	36	45,5112	57	11	11,7852
1493	66	36	45,9864	57	11	2,1768
1494	66	36	46,9584	57	10	32,1204
1495	66	36	46,7460	57	10	32,1960
1496	66	36	47,1060	57	10	25,2228
1497	66	36	47,1420	57	10	21,1080
1498	66	36	47,0700	57	10	17,5188
1499	66	36	47,5956	57	10	10,5204
1500	66	36	47,1888	57	10	8,8932
1501	66	36	46,5084	57	10	11,9424
1502	66	36	46,4292	57	10	15,7764
1503	66	36	46,7568	57	10	23,0520
1504	66	36	46,2888	57	10	35,2668
1505	66	36	45,9792	57	10	47,0604
1506	66	36	42,3396	57	11	53,9268
1507	66	36	42,4656	57	11	53,8728
1508	66	36	42,4620	57	11	53,9484
1509	66	36	42,0336	57	11	54,9348
1510	66	36	41,7276	57	11	54,8808
1511	66	36	41,3028	57	12	6,7680
1512	66	36	40,6620	57	12	6,6240
1513	66	36	40,5468	57	12	9,8604
1514	66	36	41,1876	57	12	10,0044
1515	66	36	40,9572	57	12	16,4664
1516	66	36	40,5612	57	12	17,8884
1517	66	36	40,2516	57	12	27,8856
1518	66	36	40,4784	57	12	28,1052
1519	66	36	40,3812	57	12	26,7084
1520	66	36	40,6260	57	12	19,9476
1521	66	36	40,8024	57	12	19,9908
1522	66	36	40,8312	57	12	19,1088
1523	66	36	40,6512	57	12	19,0800
1524	66	36	40,6980	57	12	17,5392
1525	66	36	41,0148	57	12	17,6004
1526	66	36	41,2560	57	12	16,7400
1527	66	36	42,1956	57	11	54,9600
1528	66	36	41,4144	57	12	16,8840
1529	66	36	41,2020	57	12	17,6364

Инва.№ подл.	Подп. и дата	Взам.инв.№	

Изм.	Колуч.	Лист	Лодок.	Подпись	Дата

Основная часть проекта межевания территории.
Текстовая часть

1530	66	36	41,5944	57	12	17,7120
1531	66	36	42,4152	57	11	55,1004
1532	66	36	42,3396	57	11	54,9852
1533	66	36	41,5404	57	12	19,2168
1534	66	36	40,9896	57	12	19,1340
1535	66	36	40,9644	57	12	20,0268
1536	66	36	41,5080	57	12	20,1492
1537	66	36	42,0912	57	12	20,2824
1538	66	36	42,4800	57	12	20,3688
1539	66	36	42,5376	57	12	18,7560
1540	66	36	42,2064	57	12	18,7092
1541	66	36	42,2352	57	12	18,3060
1542	66	36	42,5592	57	12	18,3528
1543	66	36	42,5484	57	12	18,4176
1544	66	36	42,7392	57	12	17,1288
1545	66	36	42,3396	57	12	16,8804
1546	66	36	42,3972	57	12	16,0884
1547	66	36	42,8580	57	12	16,3620
1548	66	36	42,8904	57	12	16,1244
1549	66	36	42,7032	57	12	15,6024
1550	66	36	42,4152	57	12	15,8184
1551	66	36	41,9904	57	12	15,7896
1552	66	36	42,1596	57	12	13,9140
1553	66	36	42,4512	57	12	7,6392
1554	66	36	42,8076	57	11	56,2092
1555	66	36	42,7032	57	11	56,2488
1556	66	36	43,2720	57	11	56,0400
1557	66	36	42,6204	57	12	13,2264
1558	66	36	42,7644	57	12	13,6692
1559	66	36	43,4016	57	11	55,9932
1560	66	36	43,3152	57	11	55,2012
1561	66	36	43,4016	57	11	54,0096
1562	66	36	43,6392	57	11	53,5272
1563	66	36	43,8732	57	11	53,6208
1564	66	36	43,8336	57	11	54,3588
1565	66	36	43,4628	57	11	54,2760
1566	66	36	43,4340	57	11	55,1580
1567	66	36	44,2620	57	11	56,4180
1568	66	36	44,3664	57	11	56,4396
1569	66	36	44,2080	57	12	0,8100
1570	66	36	41,9904	57	12	22,4640
1571	66	36	42,9768	57	12	22,6872
1572	66	36	42,7752	57	12	28,7208
1573	66	36	43,4268	57	12	29,3364
1574	66	36	43,3260	57	12	30,8376
1575	66	36	41,7492	57	12	29,3076
1576	66	36	41,6988	57	12	30,8232
1577	66	36	41,8248	57	12	51,5736
1578	66	36	41,1732	57	12	49,2120
1579	66	36	41,1876	57	12	47,1132
1580	66	36	40,3488	57	12	33,1308
1581	66	36	40,4748	57	12	29,6316
1582	66	36	40,2048	57	12	29,3724
1583	66	36	39,9744	57	12	36,7344
1584	66	36	39,9276	57	12	39,2508

Инва.№ подл.	Подп. и дата	Взам.инв.№	

Изм.	Колуч.	Лист	Лодок.	Подпись	Дата

Основная часть проекта межевания территории.
Текстовая часть

1585	66	36	40,0824	57	12	34,9380
1586	66	36	41,0688	57	12	51,0516
1587	66	36	41,6124	57	12	52,5060
1588	66	36	41,1948	57	12	53,3232
1589	66	36	41,1912	57	12	53,4672
1590	66	36	40,9536	57	12	53,4420
1591	66	36	40,9140	57	12	54,2484
1592	66	36	41,1660	57	12	54,2808
1593	66	36	41,1228	57	12	55,6668
1594	66	36	40,8492	57	12	55,5912
1595	66	36	40,8024	57	12	57,2472
1596	66	36	41,0724	57	12	57,2904
1597	66	36	41,0616	57	12	57,5964
1598	66	36	40,7952	57	12	57,5532
1599	66	36	40,7880	57	12	57,9600
1600	66	36	41,0508	57	12	58,0032
1601	66	36	40,9968	57	12	59,7168
1602	66	36	41,6412	57	12	59,9616
1603	66	36	41,6880	57	13	1,0668
1604	66	36	41,3784	57	13	5,6496
1605	66	36	40,6512	57	13	5,3364
1606	66	36	40,5000	57	13	11,0748
1607	66	36	40,9788	57	13	11,1144
1608	66	36	40,9104	57	13	12,7380
1609	66	36	40,4424	57	13	12,7308
1610	66	36	38,5200	57	13	18,2100
1611	66	36	38,4588	57	13	18,2064
1612	66	36	38,4552	57	13	18,4152
1613	66	36	38,5128	57	13	18,4296
1614	66	36	38,4768	57	13	19,3620
1615	66	36	38,3760	57	13	20,8416
1616	66	36	38,4228	57	13	20,8596
1617	66	36	38,4048	57	13	21,3420
1618	66	36	38,3400	57	13	21,3240
1619	66	36	38,3112	57	13	22,0980
1620	66	36	38,4624	57	13	22,1340
1621	66	36	37,0080	57	14	1,6656
1622	66	36	36,2376	57	14	22,6032
1623	66	36	36,1008	57	14	27,7980
1624	66	36	36,5724	57	14	27,8736
1625	66	36	36,6012	57	14	27,1068
1626	66	36	36,4284	57	14	27,0780
1627	66	36	36,5364	57	14	22,8804
1628	66	36	38,7900	57	13	21,6156
1629	66	36	38,3976	57	13	21,5256
1630	66	36	38,9520	57	13	21,6516
1631	66	36	36,6984	57	14	22,9092
1632	66	36	36,5976	57	14	26,7000
1633	66	36	36,6156	57	14	26,7000
1634	66	36	36,9216	57	14	18,1608
1635	66	36	37,1880	57	14	18,2220
1636	66	36	37,2276	57	14	17,0448
1637	66	36	37,1592	57	14	17,0304
1638	66	36	37,1628	57	14	16,8540
1639	66	36	37,2348	57	14	16,8684

Инва.№ подл.	Подп. и дата	Взам.инв.№

Изм.	Колуч.	Лист	Лодок.	Подпись	Дата

Основная часть проекта межевания территории.
Текстовая часть

1640	66	36	37,3968	57	14	12,4332
1641	66	36	37,3284	57	14	12,4188
1642	66	36	37,3320	57	14	12,2388
1643	66	36	37,4040	57	14	12,2568
1644	66	36	37,5552	57	14	8,1024
1645	66	36	37,4868	57	14	8,0844
1646	66	36	37,4940	57	14	7,9080
1647	66	36	37,5624	57	14	7,9224
1648	66	36	37,7244	57	14	3,4800
1649	66	36	37,6560	57	14	3,4584
1650	66	36	37,6632	57	14	3,2820
1651	66	36	37,7352	57	14	3,3000
1652	66	36	37,8900	57	13	58,9800
1653	66	36	37,8180	57	13	58,9620
1654	66	36	37,8252	57	13	58,7856
1655	66	36	37,8972	57	13	58,8036
1656	66	36	38,0520	57	13	54,5484
1657	66	36	37,9836	57	13	54,5304
1658	66	36	37,9908	57	13	54,3540
1659	66	36	38,0592	57	13	54,3720
1660	66	36	38,2212	57	13	50,0052
1661	66	36	38,1492	57	13	49,9872
1662	66	36	38,1564	57	13	49,8108
1663	66	36	38,2248	57	13	49,8252
1664	66	36	38,4048	57	13	45,0264
1665	66	36	38,3328	57	13	45,0084
1666	66	36	38,3400	57	13	44,8284
1667	66	36	38,4084	57	13	44,8464
1668	66	36	39,2580	57	13	21,7236
1669	66	36	39,5784	57	13	21,7956
1670	66	36	37,5084	57	14	18,2940
1671	66	36	37,7928	57	14	18,3588
1672	66	36	39,6648	57	13	21,8172
1673	66	36	39,7008	57	13	32,5092
1674	66	36	40,2048	57	13	32,7216
1675	66	36	40,0428	57	13	38,8740
1676	66	36	39,4776	57	13	39,5760
1677	66	36	38,9160	57	14	1,0752
1678	66	36	38,6208	57	14	6,5724
1679	66	36	40,8636	57	13	53,1984
1680	66	36	41,5620	57	13	53,0616
1681	66	36	41,6376	57	13	33,3372
1682	66	36	41,3532	57	13	33,2184
1683	66	36	41,1588	57	13	40,7496
1684	66	36	40,9248	57	13	41,0376
1685	66	36	40,9176	57	13	41,6532
1686	66	36	40,8708	57	13	41,6496
1687	66	36	40,8852	57	13	42,4452
1688	66	36	38,5056	57	14	28,6980
1689	66	36	38,5020	57	14	28,7592
1690	66	36	39,0996	57	14	28,8600
1691	66	36	39,1104	57	14	28,4424
1692	66	36	39,3624	57	14	28,3380
1693	66	36	40,5000	57	14	27,8520
1694	66	36	40,4820	57	14	28,5216

Инва.№ подл.	Подп. и дата	Взам.инв.№	

Изм.	Колуч.	Лист	Лодок.	Подпись	Дата

Основная часть проекта межевания территории.
Текстовая часть

1695	66	35	18,7044	57	11	43,1088
1696	66	35	19,4316	57	11	43,7532
1697	66	35	19,9644	57	11	45,9600
1698	66	35	19,6944	57	11	46,3344
1699	66	35	19,1076	57	11	43,8972
1700	66	35	18,8484	57	11	43,7352
1701	66	35	18,9600	57	11	44,2212
1702	66	35	19,0068	57	11	44,2500
1703	66	35	19,5540	57	11	46,5324
1704	66	35	19,5108	57	11	46,5972
1705	66	35	19,7556	57	11	48,1776
1706	66	35	19,8672	57	11	48,8976
1707	66	35	19,9788	57	11	48,6924
1708	66	35	19,8636	57	11	48,0228
1709	66	35	20,0040	57	11	47,8212
1710	66	35	20,2740	57	11	47,4396
1711	66	35	20,3640	57	11	47,9760
1712	66	35	20,1120	57	11	48,4476
1713	66	35	20,3712	57	11	48,9804
1714	66	35	20,4972	57	11	48,7428
1715	66	35	20,5080	57	11	48,7932
1716	66	35	20,7600	57	11	49,5564
1717	66	35	19,7196	57	11	51,0180
1718	66	35	20,2596	57	11	53,2860
1719	66	35	21,2784	57	11	51,7200
1720	66	35	38,9976	57	13	11,0460
1721	66	35	38,9544	57	13	12,1152
1722	66	35	38,9400	57	13	18,3504
1723	66	35	38,4900	57	13	32,5992
1724	66	35	37,8492	57	13	32,4732
1725	66	35	37,7448	57	13	35,7096
1726	66	35	38,3892	57	13	35,8356
1727	66	35	37,5216	57	14	3,4980
1728	66	35	36,4092	57	14	4,7940
1729	66	35	36,3912	57	14	5,8200
1730	66	35	37,4496	57	14	5,8704
1731	66	35	37,4388	57	14	7,5876
1732	66	35	37,6980	57	14	7,6668
1733	66	35	39,2460	57	13	18,3828
1734	66	35	39,2604	57	13	12,1548
1735	66	35	39,2964	57	13	11,2404
1736	66	35	39,4548	57	13	11,3448
1737	66	35	39,4224	57	13	12,1764
1738	66	35	39,4044	57	13	18,4008
1739	66	35	37,8564	57	14	7,7172
1740	66	35	38,3316	57	14	7,8648
1741	66	35	38,6376	57	13	59,6784
1742	66	35	38,4108	57	13	58,9872
1743	66	35	39,8832	57	13	17,0688
1744	66	35	39,7536	57	13	11,5392
1745	66	35	37,4208	57	14	9,6972
1746	66	35	37,5216	57	14	9,7260
1747	66	35	37,4208	57	14	9,8628
1748	66	35	37,4964	57	14	12,2424
1749	66	35	38,0004	57	14	11,7888

Инва.№ подл.	Подп. и дата	Взам.инв.№	

Изм.	Колуч.	Лист	Лодок.	Подпись	Дата

Основная часть проекта межевания территории.
Текстовая часть

1750	66	35	37,9932	57	14	12,0372
1751	66	35	37,7088	57	14	12,2748
1752	66	31	49,0548	57	13	59,3436
1753	66	31	49,2420	57	13	59,7288
1754	66	31	49,2924	57	13	59,4156
1755	66	31	49,1340	57	13	59,0700
1756	66	31	49,3176	57	13	58,4472
1757	66	31	49,4112	57	13	58,6560
1758	66	31	49,8468	57	13	59,6208
1759	66	31	51,4164	57	14	3,1164
1760	66	31	52,2048	57	14	3,5160
1761	66	31	52,4280	57	14	5,2008
1762	66	31	58,0584	57	14	16,3068
1763	66	31	57,8568	57	14	16,8936
1764	66	31	52,1652	57	14	5,6400
1765	66	31	51,9708	57	14	4,1820
1766	66	31	51,2760	57	14	3,8256
1767	66	31	49,7244	57	14	0,3804
1768	66	31	49,6632	57	14	0,7800
1769	66	31	51,2004	57	14	4,2036
1770	66	31	51,8448	57	14	4,5312
1771	66	31	52,0248	57	14	5,8740
1772	66	31	57,7524	57	14	17,2032
1773	66	31	57,5544	57	14	17,7900
1774	66	31	51,7584	57	14	6,3132
1775	66	31	51,6108	57	14	5,1972
1776	66	31	51,0600	57	14	4,9164
1777	66	31	49,5408	57	14	1,5396
1778	66	31	59,0772	57	14	18,2976
1779	66	31	59,7576	57	14	19,6260
1780	66	32	2,5260	57	14	25,8864
1781	66	32	3,4692	57	14	25,7640
1782	66	32	3,4836	57	14	26,5308
1783	66	32	2,4180	57	14	26,6712
1784	66	31	59,5596	57	14	20,2164
1785	66	31	58,8792	57	14	18,8844
1786	66	31	58,7748	57	14	19,1940
1787	66	31	59,4588	57	14	20,5260
1788	66	32	2,3568	57	14	27,0852
1789	66	32	3,4944	57	14	26,9376
1790	66	32	3,5088	57	14	27,7044
1791	66	32	2,2488	57	14	27,8700
1792	66	31	59,2608	57	14	21,1164
1793	66	31	58,5732	57	14	19,7808
1794	66	32	3,5304	57	14	28,7664
1795	66	32	4,7256	57	14	28,6116
1796	66	32	4,6536	57	14	25,2528
1797	66	32	3,4620	57	14	25,4076
1798	66	32	4,6608	57	14	25,6092
1799	66	32	5,1396	57	14	25,5444
1800	66	32	5,4060	57	14	26,1456
1801	66	32	5,4024	57	14	26,2824
1802	66	32	4,6788	57	14	26,3760
1803	66	32	4,6860	57	14	26,7792
1804	66	32	5,3916	57	14	26,6892

Инва.№ подл.	Подп. и дата	Взам.инв.№	

Изм.	Колуч.	Лист	Лодок.	Подпись	Дата

Основная часть проекта межевания территории.
Текстовая часть

1805	66	32	5,3700	57	14	27,4632
1806	66	32	4,7004	57	14	27,5496
1807	66	32	6,4212	57	14	25,3788
1808	66	32	7,1700	57	14	25,2816
1809	66	32	9,3444	57	14	30,1956
1810	66	32	9,3804	57	14	32,0064
1811	66	32	9,0600	57	14	31,2864
1812	66	32	9,0420	57	14	30,5556
1813	66	32	7,0584	57	14	26,0664
1814	66	32	6,7452	57	14	26,1060
1815	66	32	6,9180	57	14	26,4912
1816	66	32	7,0008	57	14	26,4804
1817	66	32	8,8872	57	14	30,7428
1818	66	32	8,8908	57	14	30,8940
1819	66	32	8,9052	57	14	30,8436
1820	66	32	8,9592	57	14	30,9552
1821	66	32	8,9412	57	14	31,0200
1822	66	32	8,6352	57	14	33,5256
1823	66	32	8,8260	57	14	42,6948
1824	66	32	15,4392	57	14	57,5304
1825	66	32	15,6336	57	14	56,9364
1826	66	32	9,1248	57	14	42,3348
1827	66	32	8,9556	57	14	34,1988
1828	66	32	9,1248	57	14	34,5516
1829	66	32	9,2832	57	14	42,1476
1830	66	32	15,7380	57	14	56,6232
1831	66	32	15,9324	57	14	56,0292
1832	66	32	9,5820	57	14	41,7876
1833	66	32	9,4452	57	14	35,2248
1834	66	32	16,6164	57	14	57,5232
1835	66	32	19,7844	57	15	4,4568
1836	66	32	19,6512	57	15	5,1840
1837	66	32	16,4184	57	14	58,1172
1838	66	32	16,3176	57	14	58,4304
1839	66	32	19,5468	57	15	5,4972
1840	66	32	19,6368	57	15	5,2596
1841	66	32	19,3380	57	15	6,0588
1842	66	32	16,1196	57	14	59,0208
1843	66	32	19,3236	57	15	6,4260
1844	66	32	19,2732	57	15	6,5808
1845	66	32	19,3560	57	15	6,7608
1846	66	32	19,3920	57	15	6,5664
1847	66	32	20,3964	57	15	6,5268
1848	66	32	20,4684	57	15	6,6780
1849	66	32	20,5800	57	15	6,6096
1850	66	32	20,8140	57	15	5,9220
1851	66	32	20,6988	57	15	5,6808
1852	66	32	19,7628	57	14	41,7660
1853	66	32	20,2236	57	14	41,8344
1854	66	32	20,2236	57	14	41,1252
1855	66	32	19,7520	57	14	39,5484
1856	66	32	19,7448	57	14	37,6296
1857	66	32	19,8600	57	14	37,6368
1858	66	32	19,7340	57	14	35,3976
1859	66	32	20,2668	57	14	32,6652

Инва.№ подл.	Подп. и дата	Взам.инв.№	

Изм.	Колуч.	Лист	Лодок.	Подпись	Дата

Основная часть проекта межевания территории.
Текстовая часть

1860	66	32	20,4900	57	14	32,7840
1861	66	32	20,4828	57	14	31,7868
1862	66	32	18,9852	57	14	10,7664
1863	66	32	17,9628	57	13	59,6964
1864	66	32	18,2148	57	13	52,4964
1865	66	32	18,2688	57	13	49,9332
1866	66	32	18,3444	57	13	47,3448
1867	66	32	18,3300	57	13	46,0992
1868	66	32	18,2724	57	13	45,0876
1869	66	32	18,6360	57	13	45,0912
1870	66	32	18,6216	57	13	44,9112
1871	66	32	18,3912	57	13	44,5620
1872	66	32	18,2184	57	13	44,7060
1873	66	32	18,1428	57	13	44,6988
1874	66	32	17,8044	57	13	45,7392
1875	66	32	17,5200	57	13	45,5988
1876	66	32	17,5560	57	13	46,2684
1877	66	32	17,5704	57	13	47,2692
1878	66	32	17,4948	57	13	49,8072
1879	66	32	17,4444	57	13	52,3632
1880	66	32	17,1816	57	13	59,8332
1881	66	32	18,2256	57	14	11,1552
1882	66	32	18,7368	57	14	18,3228
1883	66	32	19,1652	57	14	19,0608
1884	66	32	18,1716	57	13	49,2060
1885	66	32	18,0996	57	13	49,1628
1886	66	32	18,1500	57	13	48,4680
1887	66	32	18,2184	57	13	48,5076
1888	66	32	18,1896	57	13	46,9452
1889	66	32	18,1212	57	13	46,9416
1890	66	32	18,1212	57	13	46,7652
1891	66	32	18,1932	57	13	46,7688
1892	66	32	18,2400	57	13	45,2604
1893	66	32	18,1680	57	13	45,2568
1894	66	32	18,1644	57	13	44,7636
1895	66	32	18,2364	57	13	44,7672
1896	66	32	18,6576	57	13	41,1744
1897	66	32	18,5748	57	13	40,9332
1898	66	32	18,8160	57	13	40,3824
1899	66	32	18,4380	57	13	39,0540
1900	66	32	18,5568	57	13	38,7840
1901	66	32	18,7260	57	13	38,7696
1902	66	32	18,6720	57	13	38,2440
1903	66	32	18,3624	57	13	38,3448
1904	66	32	18,2004	57	13	38,3952
1905	66	32	18,3012	57	13	39,3240
1906	66	32	18,1212	57	13	39,5256
1907	66	32	18,0312	57	13	38,4528
1908	66	32	18,1284	57	13	39,6408
1909	66	32	18,1536	57	13	39,7092
1910	66	32	17,2572	57	13	37,0668
1911	66	32	14,8740	57	13	37,8336
1912	66	32	14,8560	57	13	38,4708
1913	66	32	13,7796	57	13	38,7372
1914	66	32	13,6176	57	13	38,0028

Инва.№ подл.	Подп. и дата	Взам.инв.№	

Изм.	Колуч.	Лист	Лодок.	Подпись	Дата

Основная часть проекта межевания территории.
Текстовая часть

1915	66	32	15,4212	57	13	37,5600
1916	66	32	17,2320	57	13	36,7824
1917	66	32	17,1996	57	13	36,3864
1918	66	32	15,3996	57	13	37,1604
1919	66	32	13,5348	57	13	37,6176
1920	66	32	13,5060	57	13	37,4880
1921	66	32	15,8712	57	13	36,8580
1922	66	32	17,1816	57	13	36,1704
1923	66	32	12,9660	57	13	38,9352
1924	66	32	10,7592	57	13	39,4788
1925	66	32	9,4416	57	13	34,8600
1926	66	31	56,4708	57	13	5,8296
1927	66	31	56,6760	57	13	5,2536
1928	66	32	9,6720	57	13	34,3452
1929	66	32	10,9032	57	13	38,6688
1930	66	32	12,6456	57	13	38,2404
1931	66	32	12,4260	57	13	37,7724
1932	66	32	10,9644	57	13	38,1612
1933	66	32	10,0392	57	13	34,9716
1934	66	31	56,6940	57	13	5,2068
1935	66	31	56,3772	57	13	6,0924
1936	66	31	55,4916	57	13	4,1124
1937	66	31	55,5888	57	13	3,8496
1938	66	31	55,6392	57	13	2,9316
1939	66	31	53,2812	57	13	3,2556
1940	66	31	52,4892	57	13	5,4732
1941	66	31	53,2596	57	13	2,8524
1942	66	31	55,4988	57	13	2,5428
1943	66	31	55,1820	57	13	1,8336
1944	66	31	53,3604	57	13	2,5068
1945	66	31	51,7188	57	13	8,1048
1946	66	31	48,2844	57	13	19,9992
1947	66	31	47,0388	57	13	24,0564
1948	66	31	45,5520	57	13	29,1288
1949	66	31	44,4504	57	13	34,8600
1950	66	31	44,2560	57	13	35,4000
1951	66	31	44,5404	57	13	33,4560
1952	66	31	44,7924	57	13	31,7100
1953	66	31	45,0300	57	13	30,9072
1954	66	31	45,1884	57	13	32,7864
1955	66	31	45,9300	57	13	28,9200
1956	66	31	48,5328	57	13	20,4600
1957	66	31	48,9360	57	13	19,0524
1958	66	31	49,4616	57	13	19,9992
1959	66	31	50,2176	57	13	17,3784
1960	66	31	49,6956	57	13	16,4280
1961	66	31	52,6620	57	13	6,1392
1962	66	31	53,4252	57	13	4,0044
1963	66	31	55,5276	57	13	3,7164
1964	66	31	43,7448	57	13	38,8956
1965	66	31	43,9572	57	13	39,1728
1966	66	31	43,6476	57	13	40,7928
1967	66	31	42,9348	57	13	43,4100
1968	66	31	42,6828	57	13	42,9744
1969	66	31	43,2156	57	13	41,0124

Инва.№ подл.	Подп. и дата	Взам.инв.№	

Изм.	Колуч.	Лист	Лодок.	Подпись	Дата

Основная часть проекта межевания территории.
Текстовая часть

1970	66	31	43,5936	57	13	39,9288
1971	66	31	42,3048	57	13	43,6188
1972	66	31	42,8196	57	13	44,7492
1973	66	31	42,8880	57	13	44,4972
1974	66	31	43,1076	57	13	43,7016
1975	66	31	47,9892	57	13	56,0748
1976	66	31	48,0936	57	13	55,7544
1977	66	30	39,1104	57	17	36,2292
1978	66	30	39,3156	57	17	36,4308
1979	66	30	39,1140	57	17	36,9780
1980	66	30	38,9340	57	17	36,5820
1981	66	30	37,8612	57	17	38,4288
1982	66	30	37,8792	57	17	38,4576
1983	66	30	37,7100	57	17	38,9400
1984	66	30	37,5336	57	17	38,6304
1985	66	36	43,2288	57	12	32,2704
1986	66	45	4,4784	56	47	42,1476
1987	66	45	4,0572	56	47	40,5708
1988	66	45	3,8880	56	47	40,8048
1989	66	45	4,3092	56	47	42,3924
1990	66	45	4,1688	56	47	42,5976
1991	66	45	3,7440	56	47	40,9992
1992	66	45	3,5712	56	47	41,2332
1993	66	45	3,9996	56	47	42,8388

Инва.№ подл.	Подп. и дата	Взам.инв.№						

Изм.	Кол.уч.	Лист	Лодок	Подпись	Дата

Основная часть проекта межевания территории.
Текстовая часть

**1.5. Сведения о границах территории, в отношении которой утвержден проект
межевания**

Сведения о границах территории, в отношении которой утвержден проект
межевания, отсутствуют.

Индв.№ подл.	Подп. и дата	Взам.инв.№					Основная часть проекта межевания территории. Текстовая часть	Лист
			Изм.	Код уч.	Лист	Лодок		Подпись

Геодетские данные образующих земельных участков МСК-11			Геодетские данные образующих земельных участков МСК-11			Геодетские данные образующих земельных участков МСК-11			Геодетские данные образующих земельных участков МСК-11			Геодетские данные образующих земельных участков МСК-11		
№ точки	X	Y	№ точки	X	Y	№ точки	X	Y	№ точки	X	Y	№ точки	X	Y
11:15:0000000:22:3V1 - 118615 кв.м			148	1197916.08	5433766.16	352	1196675.70	5433641.92	76	1196610.48	5433353.70	484	1195867.60	5433702.45
1	1197021.99	5433427.96	149	1197924.44	5433790.99	353	1196660.11	5433641.92	501	1196624.91	5433401.75	387	1195863.43	5433705.22
2	1197022.89	5433424.22	150	1197989.37	5433803.60	354	1196545.86	5433600.62	502	1196624.93	5433402.89	388	1195888.14	5433740.97
3	1197036.14	5433407.13	151	1198076.73	5433812.85	355	1196587.51	5433592.22	503	1196624.95	5433402.43	389	1196082.39	5433605.56
4	1197042.83	5433408.32	152	1198193.24	5433814.70	356	1196587.29	5433595.75	132	1196008.86	5433397.38	390	1196128.60	5433586.99
5	1197228.61	5433441.28	153	1198321.12	5433793.38	357	1196589.49	5433595.89	138	1196012.16	5433405.73	391	1196128.90	5433587.86
6	1197246.75	5433445.16	154	1198460.30	5433734.74	358	1196589.74	5433591.77	139	1196010.12	5433403.41	392	1196139.41	5433583.40
7	1197253.99	5433447.03	155	1198588.14	5433617.80	359	1196595.69	5433590.57	140	1196007.64	5433404.60	393	1196139.18	5433582.74
8	1197235.68	5433466.31	156	1198584.23	5433600.37	329	1196687.95	5433598.91	141	1196001.79	5433403.14	394	1196206.49	5433555.69
9	1197224.20	5433463.86	157	1198591.60	5433592.13	330	1196629.49	5433597.15	142	1196000.50	5433397.26	395	1196428.17	5433518.00
10	1197305.76	5433481.26	158	1198598.08	5433620.92	331	1196623.09	5433592.03	157	1198591.60	5433592.13	396	1196464.41	5433519.72
11	1197316.24	5433469.00	159	1198465.23	5433742.43	332	1196616.90	5433590.90	158	1198598.08	5433620.92	397	1196479.79	5433540.01
12	1197333.75	5433486.51	160	1198323.64	5433802.08	470	1196626.24	5433477.53	159	1198465.23	5433742.43	398	1196509.61	5433544.13
13	1197783.64	5433574.44	161	1198193.92	5433823.71	471	1196626.81	5433510.05	160	1198323.64	5433802.08	492	1196083.13	5433487.08
14	1197803.13	5433554.94	162	1198076.19	5433821.84	472	1196650.34	5433511.30	161	1198193.92	5433823.71	493	1196091.05	5433502.80
15	1197954.09	5433585.59	163	1197988.04	5433812.51	473	1196652.08	5433481.26	162	1198076.19	5433821.84	494	1196095.71	5433500.96
16	1197994.00	5433592.69	164	1197917.58	5433798.82	435	1196542.68	5433526.51	163	1197988.04	5433812.51	497	1196087.51	5433484.66
17	1198010.40	5433597.68	165	1197908.42	5433771.62	436	1196547.47	5433469.42	164	1197917.58	5433798.82	11:15:0000000:22:3V3 - 2921 кв.м		
18	1197998.17	5433616.78	166	1197336.36	5433656.09	437	1196582.31	5433471.18	165	1197908.42	5433771.62	247	1197190.18	5433598.80
19	1197949.79	5433608.18	167	1197335.41	5433661.00	438	1196621.22	5433476.80	166	1197336.36	5433656.09	248	1197193.05	5433585.53
20	1198048.03	5433608.86	168	1197904.60	5433775.95	439	1196621.80	5433509.76	167	1197335.41	5433661.00	249	1197171.25	5433581.05
21	1198086.05	5433611.28	169	1197913.77	5433803.17	440	1196613.80	5433509.36	168	1197904.60	5433775.95	250	1197159.45	5433611.18
22	1198130.87	5433622.08	170	1197985.72	5433817.14	441	1196613.39	5433517.10	169	1197913.77	5433803.17	251	1197156.13	5433619.68
23	1198160.86	5433623.42	192	1197985.53	5433818.22	442	1196603.70	5433516.58	170	1197985.72	5433817.14	252	1197172.43	5433622.97
24	1198180.47	5433620.15	193	1197980.98	5433817.78	443	1196582.86	5433527.22	171	1197985.72	5433817.14	253	1197173.73	5433616.98
25	1198191.17	5433638.55	194	1197980.80	5433819.57	444	1196558.10	5433545.79	172	1197988.04	5433814.79	254	1197178.63	5433617.88
26	1198239.72	5433610.25	195	1197923.33	5433814.19	445	1196515.02	5433539.83	173	1197987.90	5433814.79	255	1197180.60	5433610.88
27	1198259.95	5433606.88	196	1197906.92	5433811.01	448	1196544.44	5433522.83	174	1198075.88	5433826.83	256	1197187.66	5433602.95
28	1198363.72	5433546.89	197	1197897.73	5433783.74	449	1196548.45	5433521.50	175	1198194.29	5433828.72	263	1197182.53	5433634.17
29	1198423.06	5433505.63	198	1197333.70	5433669.83	450	1196548.47	5433525.48	176	1198323.04	5433806.92	264	1197180.08	5433633.71
30	1198503.08	5433427.19	199	1197936.35	5433815.29	451	1196550.67	5433525.47	177	1198467.97	5433746.71	265	1197174.22	5433656.27
31	1198597.60	5433329.07	200	1197936.60	5433813.11	452	1196550.63	5433518.46	178	1198603.59	5433746.71	266	1197177.60	5433656.97
32	1198686.93	5433216.89	201	1197938.79	5433813.36	453	1196543.75	5433520.74	179	1198596.90	5433592.84	267	1197169.31	5433655.27
33	1198756.97	5433126.44	202	1197938.54	5433815.55	454	1196546.47	5433511.79	180	1198603.59	5433592.84	268	1197146.42	5433650.58
34	1198833.54	5433024.61	173	1197987.80	5433817.49	455	1196548.61	5433512.30	181	1198005.69	5433036.45	269	1197151.42	5433633.01
35	1198836.60	5433029.74	174	1198075.28	5433826.83	456	1196549.86	5433507.02	203	1198596.91	5433586.05	270	1197153.85	5433624.32
36	1198838.17	5433035.85	175	1198194.29	5433828.72	457	1196555.43	5433508.15	206	1198619.84	5433565.19	271	1197171.35	5433627.86
37	1198842.35	5433044.17	176	1198325.04	5433806.92	458	1196555.86	5433505.99	207	1198663.33	5433503.45	272	1197170.46	5433631.84
38	1198705.02	5433231.09	177	1198467.97	5433746.71	459	1196548.21	5433504.44	205	1199002.23	5433034.17	273	1197175.17	5433632.76
39	1198614.91	5433244.25	178	1198603.59	5433622.65	360	1196535.92	5433586.29	208	1199002.97	5433034.75	274	1197157.90	5433675.11
40	1198519.41	5433443.38	179	1198596.90	5433592.84	361	1196562.45	5433580.95	209	1199003.23	5433034.40	275	1197140.48	5433671.43
41	1198437.78	5433523.41	180	1198623.59	5433568.54	380	1196555.02	5433579.59	210	1199015.62	5433018.44	276	1197124.82	5433726.50
42	1198376.06	5433566.33	181	1199005.69	5433036.45	379	1196546.10	5433582.67	211	1199028.90	5433001.32	277	1197125.17	5433758.27
43	1198267.86	5433628.87	182	1199012.62	5433042.21	378	1196535.16	5433582.50	212	1199201.36	5432755.52	278	1197128.92	5433758.26
44	1198162.26	5433646.50	183	1198630.35	5433574.55	371	1196508.79	5433553.11	213	1199205.57	5432758.11	279	1197127.27	5433745.16
45	1198127.63	5433644.95	184	1198606.82	5433595.97	372	1196474.87	5433548.42	214	1199017.52	5433019.97	280	1197133.78	5433743.32
46	1198046.04	5433625.29	185	1198611.84	5433620.07	373	1196459.78	5433528.50	217	1199217.76	5432741.13	281	1197133.81	5433730.82
47	1198039.16	5433624.06	186	1198511.94	5433718.68	374	1196428.72	5433527.04	219	1199216.33	5432734.09	282	1197138.35	5433729.62
57	1197010.22	5433402.68	187	1198472.89	5433754.40	375	1196407.06	5433520.72	220	1199213.44	5432738.27	283	1197149.25	5433723.17
58	1196996.48	5433420.14	188	1198327.56	5433815.62	381	1196208.96	5433564.40	218	1199220.27	5432737.64	284	1197148.08	5433729.67
59	1196996.87	5433423.91	189	1198233.59	5433831.29	382	1196130.99	5433595.73	223	1199227.80	5432717.50	285	1197143.38	5433732.45
60	1196958.83	5433418.11	190	1198091.36	5433829.71	383	1196121.04	5433596.49	224	1199247.68	5432688.83	286	1197143.47	5433740.59
61	1196959.12	5433416.40	191	1197987.41	5433820.18	384	1196085.26	5433610.87	225	1199267.71	5432705.04	287	1197146.26	5433739.81
62	1196956.96	5433416.00	203	1198596.91	5433586.05	385	1195886.63	5433749.34	226	1199246.13	5432733.30	11:15:0000000:22:3V4 - 270 кв.м		
63	1196956.64	5433417.77	204	1198623.59	5433555.57	386	1195858.43	5433708.53	227	1199242.04	5432730.34	264	1197180.08	5433633.71
64	1196883.67	5433364.58	205	1198663.33	5433503.45	387	1195863.43	5433705.22	232	1199282.46	5432686.08	265	1197174.22	5433656.27
65	1196865.69	5433360.29	206	1198619.84	5433565.19	388	1195888.14	5433740.97	237	1199288.45	5432683.81	267	1197169.31	5433655.27
66	1196865.83	5433342.28	213	1199205.57										

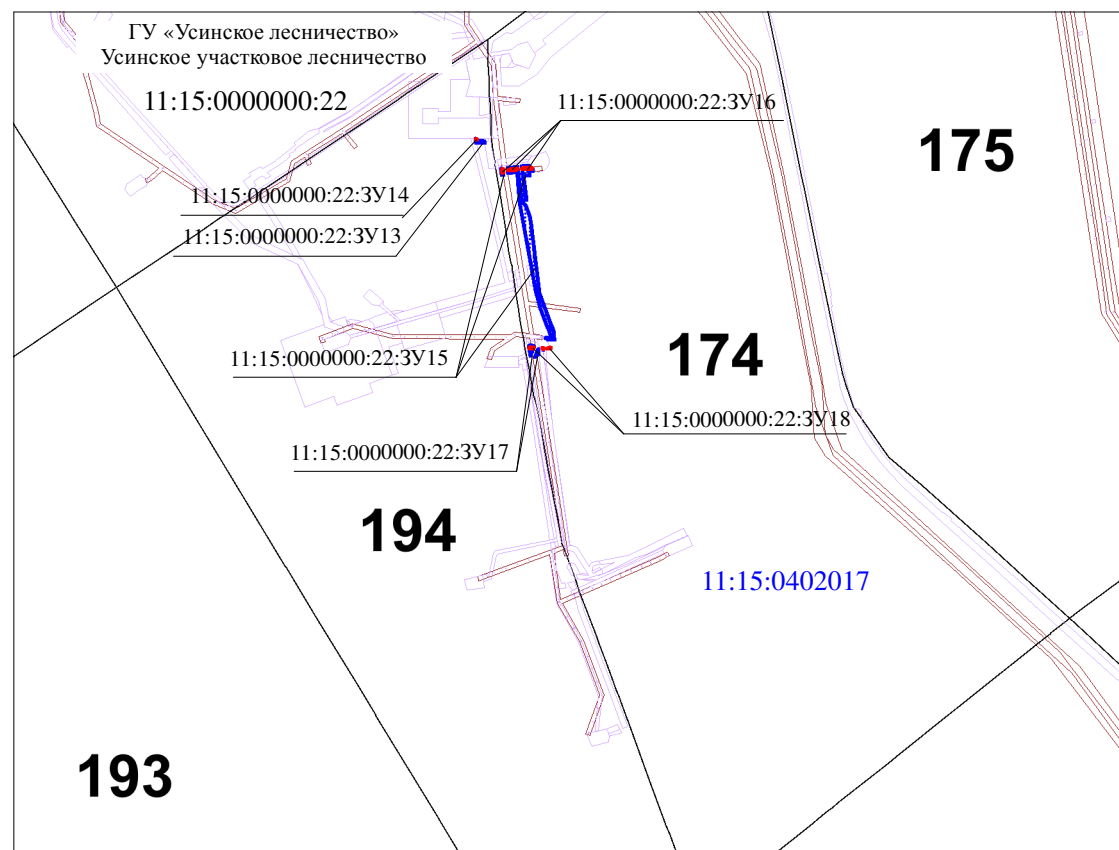
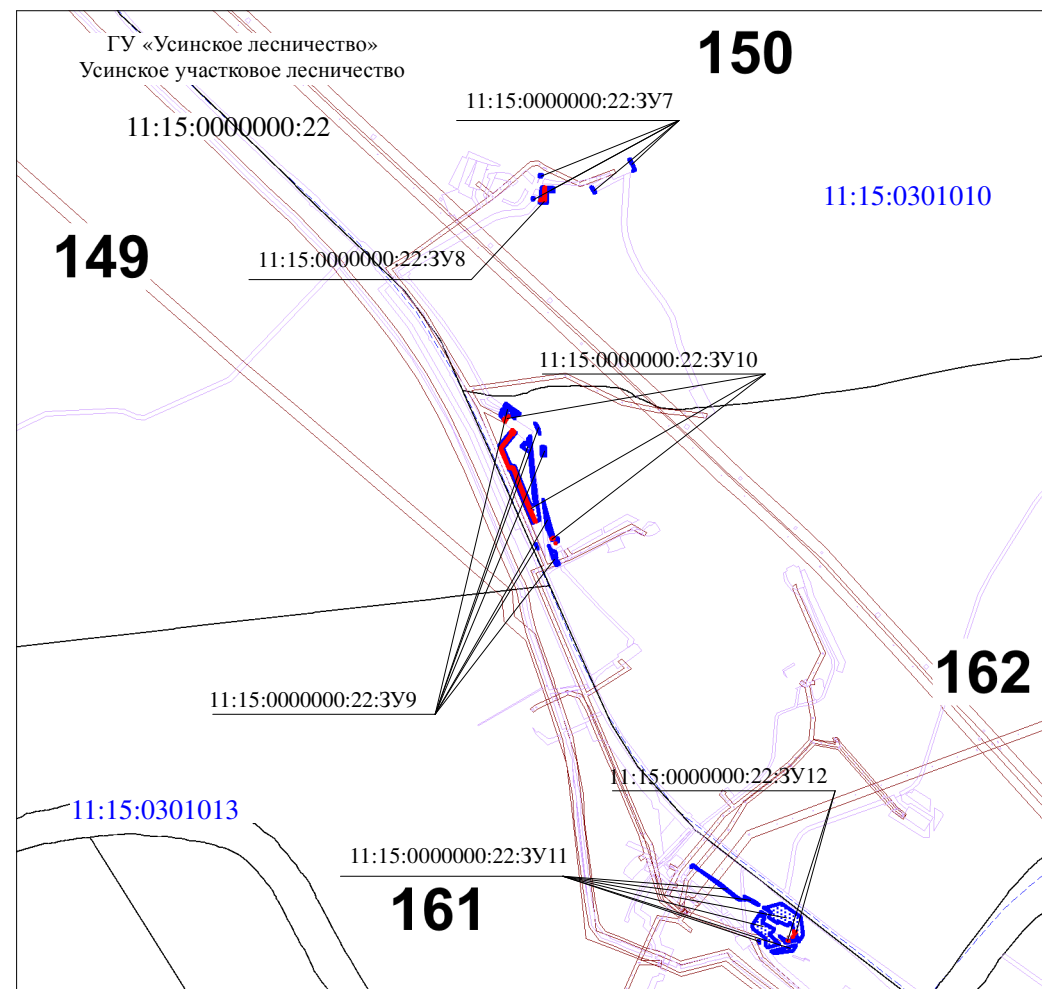
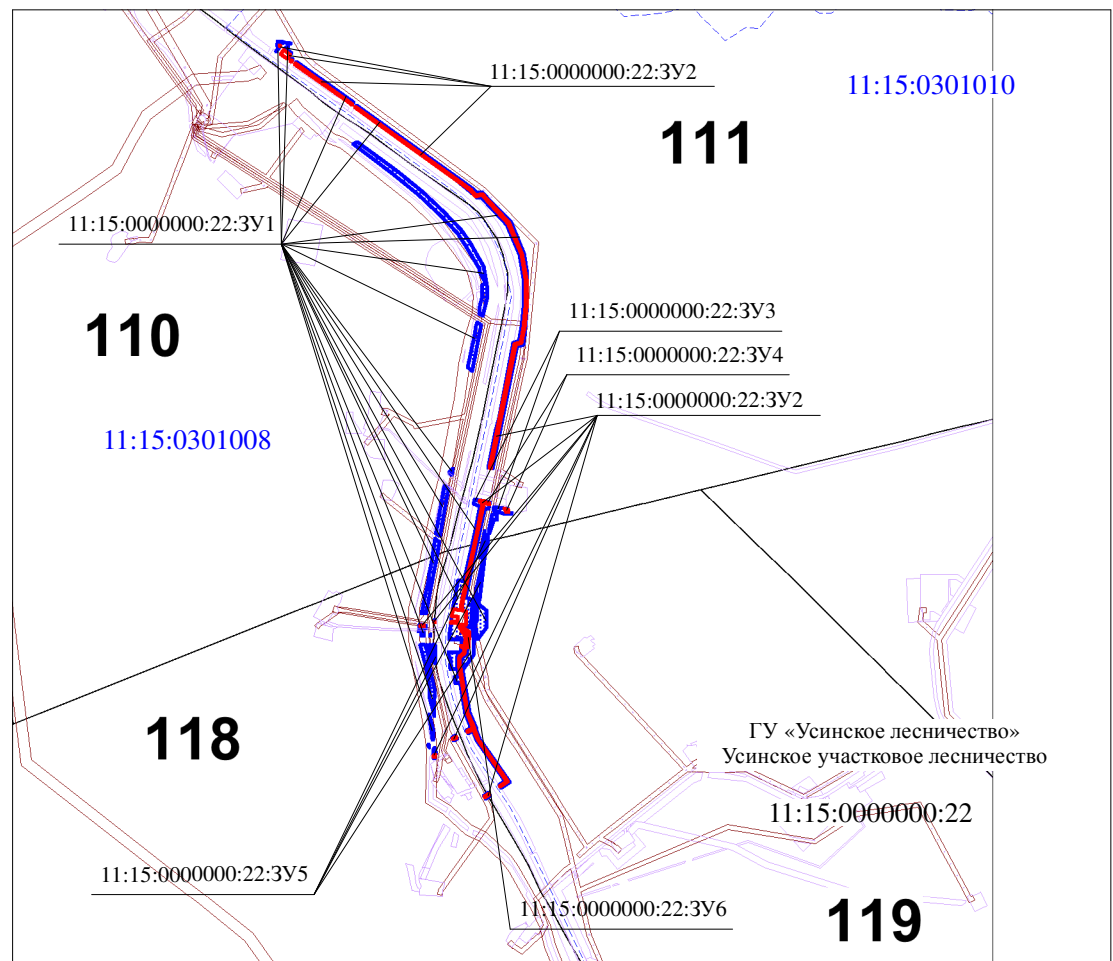
Геодетские данные образуемых земельных участков МСК-11			Геодетские данные образуемых земельных участков МСК-11			Геодетские данные образуемых земельных участков МСК-11			Геодетские данные образуемых земельных участков МСК-11			Геодетские данные образуемых земельных участков МСК-11		
№ точки	X	Y	№ точки	X	Y	№ точки	X	Y	№ точки	X	Y	№ точки	X	Y
373	1196459,78	5433528,50	634	1188487,66	5436745,89	532	1186862,77	5436783,91	747	1185002,46	5437877,66	775	1181938,35	5439029,89
374	1196428,72	5433527,04	11:15:0000000:22:3Y9 - 19345 кв.м			533	1186863,86	5436788,78	748	1185002,81	5437875,49	776	1181942,61	5439062,97
375	1196407,06	5433530,72	504	1186739,19	5436800,56	538	1186865,97	5436776,65	749	1184999,20	5437874,99	777	1181943,03	5439068,85
376	1196407,13	5433533,31	505	1186745,95	5436813,73	539	1186870,05	5436786,10	11:15:0000000:22:3Y12 - 97 кв.м			778	1181956,87	5439127,26
377	1196472,96	5433531,50	506	1186761,00	5436807,54	586	1187403,23	5436562,19	687	1185036,30	5437903,98	789	1181950,04	5439127,16
369	1196578,78	5433563,94	507	1186755,84	5436794,08	587	1187429,87	5436581,56	688	1185044,93	5437909,78	790	1181950,61	5439104,65
363	1196604,80	5433527,50	508	1186770,74	5436788,28	588	1187430,77	5436579,23	689	1185051,60	5437898,40	791	1181949,43	5439088,23
364	1196601,20	5433532,54	509	1186775,88	5436801,62	589	1187415,78	5436556,96	690	1185040,49	5437900,52	792	1181944,46	5439088,82
365	1196603,09	5433533,07	510	1186791,84	5436795,29	592	1187357,19	5436610,33	737	1185008,15	5437869,38	793	1181945,60	5439104,76
366	1196602,50	5433535,19	511	1186795,03	5436801,04	563	1187346,11	5436601,49	738	1185003,95	5437876,49	794	1181944,92	5439132,03
367	1196600,38	5433534,60	512	1186805,53	5436798,23	564	1187348,67	5436598,28	739	1185005,07	5437877,53	795	1181950,38	5439135,60
368	1196600,80	5433533,11	513	1186805,48	5436781,68	565	1187283,06	5436545,95	741	1185020,85	5437892,20	11:15:0000000:22:3Y17 - 723 кв.м		
460	1196613,13	5433522,09	514	1186830,40	5436767,21	566	1187195,66	5436580,23	743	1185025,52	5437896,55	838	1181129,83	5439139,73
461	1196613,07	5433523,21	515	1186831,38	5436764,69	567	1187192,26	5436602,76	742	1185027,12	5437894,86	839	1181129,54	5439137,53
462	1196603,40	5433522,35	516	1186818,17	5436717,14	568	1187064,94	5436652,71	11:15:0000000:22:3Y13 - 391 кв.м			840	1181129,99	5439137,47
463	1196604,77	5433521,65	517	1186816,98	5436714,78	569	1186942,33	5436705,70	750	1182085,45	5438875,48	841	1181130,00	5439119,95
464	1196601,71	5433523,22	518	1186838,88	5436704,91	570	1186940,36	5436701,09	751	1182085,45	5438872,31	842	1181120,50	5439121,50
465	1196576,38	5433558,70	519	1186840,37	5436707,84	571	1187063,07	5436648,08	752	1182067,11	5438876,82	843	1181120,49	5439140,93
466	1196513,83	5433552,84	522	1186845,25	5436796,81	572	1187187,75	5436599,16	753	1182067,11	5438916,27	846	1181115,49	5439140,37
467	1196514,56	5433544,82	523	1186842,80	5436797,87	573	1187190,88	5436578,38	754	1182074,57	5438915,16	847	1181115,50	5439122,32
468	1196559,45	5433551,02	524	1186851,51	5436789,70	574	1187252,97	5436552,38	755	1182074,57	5438980,90	848	1181115,50	5439127,79
469	1196585,51	5433531,47	525	1186867,79	5436806,54	575	1187283,92	5436540,24	756	1182081,62	5438881,09	849	1181076,77	5439147,17
318	1197063,02	5433655,06	526	1186887,14	5436803,43	576	1187351,79	5436594,38	757	1182081,62	5438875,48	850	1181090,49	5439164,57
319	11971120,39	5433667,18	527	1186889,77	5436805,34	577	1187356,46	5436588,52	11:15:0000000:22:3Y14 - 11 кв.м			851	1181114,79	5439161,47
320	1197119,78	5433689,98	528	1186856,73	5436780,37	578	1187367,36	5436597,21	756	1182081,62	5438881,09	852	1181109,33	5439185,35
321	1197096,78	5433689,36	529	1186861,33	5436778,52	11:15:0000000:22:3Y11 - 24904 кв.м			757	1182081,62	5438875,48	853	1181115,47	5439184,56
322	1197097,15	5433675,75	530	1186863,48	5436783,49	653	1183350,70	5437422,60	758	1182085,45	5438875,81	854	1181115,47	5439184,88
323	1197035,82	5433655,62	531	1186862,66	5436783,84	654	1183355,76	5437433,20	759	1182085,45	5438875,81	855	1181111,33	5439185,96
324	1197028,50	5433647,76	533	1186863,86	5436788,78	655	1183371,26	5437460,17	11:15:0000000:22:3Y15 - 18522 кв.м			842	1181120,50	5439121,50
325	1196999,94	5433648,35	534	1186864,08	5436789,76	656	1183334,13	5437458,02	759	1181945,78	5438991,32	843	1181120,49	5439140,93
326	1196980,95	5433644,95	535	1187045,83	5436740,33	657	1183349,68	5437434,36	760	1181945,91	5438989,85	844	1181119,83	5439141,02
327	1196993,62	5433633,86	536	1186908,37	5436755,88	658	1183344,85	5437424,20	761	1181916,66	5438995,14	845	1181119,88	5439142,02
328	1196734,34	5433611,00	537	1186907,81	5436759,86	659	1183347,85	5437426,09	762	1181918,12	5439003,49	846	1181115,49	5439140,37
329	1196687,95	5433598,91	538	1186865,97	5436766,65	660	1183328,75	5437466,21	763	1181927,99	5439001,92	847	1181115,50	5439122,32
330	1196629,49	5433597,15	539	1186870,05	5436786,10	661	1183331,51	5437468,55	764	1181927,21	5438997,47	853	1181115,47	5439184,56
331	1196623,09	5433592,03	540	1186895,06	5436723,77	662	1183271,00	5437556,79	765	1181938,26	5438995,04	854	1181115,47	5439184,88
332	1196616,90	5433590,90	541	1187039,29	5436708,23	663	1183208,50	5437635,53	766	1181946,43	5438996,21	855	1181111,33	5439185,96
333	1196636,31	5433591,20	542	1187095,94	5436703,29	664	1183197,79	5437655,26	768	1181949,77	5439021,25	856	1181118,52	5439188,18
334	1196636,28	5433591,69	543	1187308,45	5436681,92	665	1183192,45	5437655,47	769	1181959,90	5439067,33	857	1181120,42	5439183,93
335	1196638,48	5433591,82	544	1187339,13	5436680,56	666	1183192,38	5437652,69	770	1181948,00	5439068,26	858	1181113,96	5439204,57
336	1196638,52	5433591,23	545	1187324,88	5436669,58	667	1183200,14	5437637,40	771	1181947,59	5439062,48	859	1181113,35	5439205,93
337	1196687,72	5433591,99	546	1187294,14	5436674,04	668	1183228,51	5437601,56	772	1181943,28	5439029,06	860	1181118,89	5439217,94
338	1196687,64	5433593,43	547	1187310,03	5436652,76	669	1183315,69	5437486,08	773	1181941,91	5439022,57	861	1181119,93	5439217,52
339	1196689,83	5433593,56	548	1187290,81	5436658,40	670	1183192,86	5437671,19	774	1181936,98	5439023,39	862	1181120,49	5439220,89
340	1196689,93	5433592,03	549	1187273,66	5436661,35	671	1183210,35	5437670,32	775	1181938,35	5439029,89	863	1181118,42	5439221,33
341	1196736,18	5433592,74	550	1187264,30	5436667,22	672	1183186,83	5437716,62	776	1181942,61	5439062,97	11:15:0000000:22:3Y19 - 1961 кв.м		
342	1196736,05	5433594,89	551	1187165,44	5436668,45	673	1183174,21	5437738,15	777	1181943,03	5439068,85	864	1184565,44	5445321,06
343	1196738,25	5433595,02	552	1187107,82	5436669,66	674	1183170,98	5437734,75	778	1181907,32	5439073,07	865	1184567,03	5445316,62
344	1196738,38	5433592,83	553	1187070,51	5436669,20	675	1183205,31	5437670,78	779	1181906,89	5439067,35	866	1184580,57	5445306,84
345	1196741,83	5433592,83	554	1187043,39	5436669,23	676	1183192,87	5437671,39	780	1181933,23	5439065,05	867	1184599,93	5445302,26
346	1196787,87	5433596,91	555	1187025,86	5436703,28	677	1183161,07	5437671,86	781	1181933,34	5439066,03	868	1184601,70	5445299,83
347	1196792,82	5433597,96	556	1187019,83	5436682,55	678	1183159,57	5437664,48	782	1181935,53	5439065,78	869	1184600,07	5445302,55
348	1196791,96	5433602,14	557	1187068,56	5436661,49	679	1183179,30	5437842,38	783	1181935,28	5439063,59	870	1184594,47	5445319,36
349	1196794,11	5433602,58	558	1187200,84	5436609,59	680	1183117,79	5437929,75	784	1181933,09	5439063,84	871	1184590,03	5445320,46
350	1196794,97	5433598,41	559	1187204,23	5436587,08	681	1183093,29	5437942,64	785	1181927,32	5439025,02	872	1184588,70	5445318,67
11:15:0000000:22:3Y6 - 759 кв.м			560	1187281,42	5436556,80	682	1183013,94	5437930,05	786	1181958,53	5439087,15	873	1184588,70	5445318,67
301	1196612,80	5433528,21	561	1187353,90	5436614,61	683	1183013,56	5437921,91	787	1181962,85	5439119,58	874	1184580,03	5445325,89
363	1196604,80	5433527,50	562	1187357,19	5436610,33	684	1183004,38	5437923,83	788	1181956,87	5439127,26	875	1184576,38	5445275,59
364	1196601,20	5433532,54	563	1187346,11	5436601,49	685	1183002,48	5437922,60	789	1181950,04	5439127,16	876	1184564,33	5445269,42
368	1196600,38	5433533,11	564	1187348,67	5436598,28	686	1183019,52	5437917,83	790	1181950				

Геодезические данные образумей земельных участков МСК-11			Геодезические данные образумей земельных участков МСК-11			Геодезические данные образумей земельных участков МСК-11			Геодезические данные образумей земельных участков МСК-11			Геодезические данные образумей земельных участков МСК-11		
№ точки	X	Y	№ точки	X	Y	№ точки	X	Y	№ точки	X	Y	№ точки	X	Y
921	1182275.85	5447883.15	1052	1181690.31	5447340.89	930	1182712.21	5448066.58	1229	1183027.46	5448530.91	1285	1179821.62	5449407.22
922	1182317.64	5447885.09	1053	1181690.69	5447342.49	931	1182658.79	5447953.70	1230	1183036.32	5448527.49	1286	1179827.15	5449417.43
923	1182329.81	5447866.09	1054	1181697.75	5447372.66	932	1182604.56	5447934.31	1231	1183073.40	5448612.39	1287	1179827.34	5449415.67
924	1182534.57	5447911.77	1055	1181695.45	5447323.40	933	1182609.37	5447930.72	1232	1183060.20	5448648.03	1288	1179828.52	5449415.75
925	1182530.29	5447930.89	1058	1181705.94	5447407.64	934	1182662.42	5447949.69	11:15:0000000:22:3Y26-1027 кв.м.			1289	1179823.62	5449406.71
926	1182646.07	5447967.74	1059	1181707.57	5447414.62	935	1182702.48	5448034.35	1162	1182879.58	5449326.98	1290	1179823.62	5449402.19
927	1182695.82	5448072.85	1061	1181709.09	5447416.57	949	1182721.03	5448090.55	1163	1182879.58	5449335.74	1291	1179823.06	5449401.59
928	1182702.36	5448094.87	1065	1181800.76	5447514.29	951	1182727.32	5448109.64	1164	1182891.68	5449333.90	11:15:0000000:22:3Y31-96891 кв.м.		
929	1182719.44	5448090.92	1066	1181706.61	5447408.60	952	1182728.82	5448114.17	1165	1182892.44	5449324.85	1297	1180722.29	5449262.12
930	1182712.21	5448066.58	1067	1181707.22	5447412.31	950	1182725.15	5448110.14	1166	1182902.61	5449323.16	1298	1180724.84	5449261.50
931	1182658.79	5447953.70	1068	1181759.41	5447465.40	953	1182726.68	5448115.29	1167	1182902.09	5449329.47	1299	1180707.62	5449505.96
932	1182604.56	5447994.31	1069	1181803.20	5447511.56	963	1182750.76	5448196.33	1168	1182906.53	5449329.83	1300	1180701.14	5449625.48
933	1182609.37	5447930.72	1070	1181819.72	5447534.51	964	1182734.23	5448140.70	1169	1182906.15	5449334.17	1301	1180699.87	5449661.09
934	1182662.42	5447949.69	1072	1181863.43	5447582.32	965	1182736.82	5448138.40	1170	1182912.87	5449334.56	1303	1180698.53	5449663.09
935	1182702.48	5448034.35	1073	1181856.50	5447573.71	966	1182745.37	5448164.30	1171	1182914.16	5449321.25	1304	1180696.29	5449662.88
936	1182693.75	5448007.88	1074	1181822.32	5447531.72	967	1182745.24	5448164.43	1202	1183026.02	5448707.25	1305	1180688.77	5449651.36
937	1182660.01	5447944.52	1075	1181977.25	5447699.30	968	1182745.49	5448164.67	1203	1183023.19	5448700.77	1306	1180700.59	5449633.74
938	1182610.95	5447929.53	1076	1182005.47	5447728.28	969	1182752.19	5448184.98	1206	1183029.71	5448684.11	1332	1180728.21	5449811.03
939	1182690.82	5447914.68	1077	1182020.49	5447738.79	970	1182754.46	5448195.29	1207	1183031.08	5448682.61	1333	1180729.04	5449816.51
940	1182673.78	5447927.80	1078	1182022.84	5447741.22	971	1182756.64	5448205.06	1208	1183031.15	5448680.45	1334	1180756.88	5449813.44
941	1182712.20	5448000.02	1079	1182000.23	5447726.43	972	1182759.99	5448220.32	1211	1183041.81	5448653.22	1335	1180736.01	5449812.97
942	1182740.59	5448086.02	1081	1181979.07	5447706.96	973	1182757.02	5448221.66	1201	1183044.84	5448659.21	1312	1180682.93	5449751.67
943	1182742.62	5448085.55	1082	1182059.72	5447765.35	974	1182755.84	5448213.43	1212	1183051.39	5448628.76	1313	1180689.02	5449752.08
944	1182718.09	5448008.94	1083	1182133.73	5447807.57	975	1182753.61	5448205.91	1225	1183022.78	5448532.72	1314	1180682.89	5449842.96
945	1182710.67	5447990.29	1084	1182291.02	5447828.78	980	1182760.10	5448244.46	1226	1183057.71	5448634.74	1315	1180684.27	5449845.78
946	1182683.75	5447997.03	1085	1182305.40	5447829.26	981	1182758.49	5448264.74	1227	1183054.43	5448634.73	1316	1180689.65	5449845.40
947	1182668.79	5447911.47	1086	1182315.15	5447812.58	982	1182749.57	5448268.98	1228	1183063.13	5448612.53	1317	1180687.97	5449841.96
948	1182644.79	5447904.24	1087	1182484.77	5447814.20	983	1182749.35	5448274.62	1229	1183027.45	5448530.91	1318	1180694.01	5449852.42
950	1182725.15	5448110.14	1088	1182482.93	5447820.08	984	1182763.24	5448268.01	11:15:0000000:22:3Y27-2495 кв.м.			1319	1180706.59	5449853.26
953	1182726.68	5448115.29	1089	1182327.67	5447812.91	985	1182765.02	5448242.23	1233	1179713.84	5449310.94	1320	1180706.66	5449852.27
954	1182710.83	5448123.43	1090	1182312.25	5447836.96	989	1182726.50	5448296.59	1234	1179712.98	5449294.84	1321	1180715.21	5449852.78
955	1182708.07	5448114.08	1091	1182127.72	5447820.33	990	1182721.15	5448297.64	1235	1179728.02	5449295.40	1325	1180714.99	5449854.88
956	1182719.80	5448153.56	1092	1182108.45	5447797.23	991	1182725.34	5448280.50	1236	1179728.01	5449300.87	1326	1180711.10	5449843.85
957	1182720.90	5448157.28	1093	1182132.11	5447818.74	992	1182723.94	5448298.03	1237	1179760.87	5449299.05	1327	1180704.08	5449844.16
958	1182726.24	5448175.26	1094	1182133.53	5447813.83	11:15:0000000:22:3Y25-20430 кв.м.			1238	1179760.19	5449308.54	1328	1180703.88	5449841.96
959	1182733.61	5448171.96	1095	1182133.72	5447813.89	1135	1182605.86	5448656.20	1239	1179770.25	5449308.02	1329	1180701.68	5449842.16
960	1182733.62	5448173.91	1096	1182132.36	5447818.56	1136	1182630.13	5448644.30	1240	1179770.94	5449298.50	1330	1180701.83	5449844.36
961	1182726.89	5448177.42	1097	1182137.36	5447819.25	1137	1182611.58	5448671.77	1241	1179778.06	5449298.11	1331	1180678.22	5449846.22
962	1182733.92	5448201.07	1098	1182137.32	5447819.44	1138	1182645.06	5448788.79	1242	1179778.06	5449307.61	1336	1180689.03	5449855.47
963	1182750.76	5448196.33	1099	1182190.18	5447823.76	1139	1182664.70	5448794.21	1243	1179778.06	5449312.63	1337	1180701.95	5449881.80
964	1182734.23	5448140.70	1100	1182190.20	5447823.56	1140	1182711.34	5448903.89	1244	1179769.88	5449313.08	1338	1180673.14	5450309.20
973	1182757.02	5448221.66	1101	1182190.40	5447823.58	1141	1182698.34	5449029.42	1245	1179769.19	5449322.63	1339	1180672.37	5450312.53
974	1182755.84	5448213.43	1102	1182190.38	5447823.78	1142	1182734.10	5449049.95	1246	1179778.06	5449322.14	1340	1180666.36	5450380.23
975	1182753.61	5448205.91	1103	1182245.27	5447828.64	1143	1182728.11	5449018.84	1247	1179772.08	5449299.59	1341	1180653.16	5450375.97
976	1182736.76	5448210.65	1104	1182245.29	5447828.44	1144	1182826.32	5449075.21	1248	1179772.10	5449299.37	1342	1180651.56	5450380.95
977	1182738.70	5448217.18	1105	1182245.49	5447828.46	1145	1182827.30	5449081.69	1249	1179771.90	5449299.37	1343	1180652.02	5450371.66
978	1182740.42	5448229.14	1106	1182245.47	5447828.66	1146	1182842.15	5449111.98	1250	1179771.88	5449299.57	1344	1180658.25	5450374.43
979	1182750.36	5448246.87	1107	1182298.74	5447833.70	1147	1182853.33	5449121.26	1251	1179759.82	5449313.64	1345	1180662.89	5450360.02
980	1182760.10	5448244.46	1108	1182298.76	5447833.50	1148	1182844.08	5449092.07	1252	1179759.14	5449323.19	1346	1180663.64	5450308.81
981	1182758.49	5448264.74	1109	1182298.96	5447833.52	1149	1182841.94	5449084.18	1253	1179727.21	5449324.95	1347	1180692.30	5449883.70
982	1182749.57	5448268.98	1110	1182298.94	5447833.72	1150	1182997.48	5449139.02	1254	1179741.44	5449380.15	1348	1180678.80	5449856.20
983	1182749.35	5448274.62	1111	1182317.86	5447837.46	1151	1182997.55	5449144.85	1255	1179755.07	5449379.60	1349	1180694.41	5449855.08
984	1182763.24	5448268.01	1112	1182330.32	5447818.03	1152	1182983.33	5449150.23	1256	1179754.09	5449393.24	1350	1180710.66	5449853.91
985	1182765.02	5448242.23	1113	1182480.65	5447825.00	1153	1182920.91	5449156.03	1257	1179717.98	5449387.52	1351	1180695.12	5450116.04
986	1182766.46	5448241.59	1114	1182477.27	5447847.02	1154	1182913.67	5449156.07	1258	1179714.13	5449316.16	1352	1180677.56	5450349.30
987	1182776.25	5448268.57	1115	1182507.68	5447837.08	1155	1182913.69	5449153.01	11:15:0000000:22:3Y28-278 кв.м.			1353	1180678.14	5450309.41
988	1182748.99	5448283.94	1116	1182402.88	5447845.12	1156	1182913.90	5449176.38	1233	1179713.84	5449310.94	1354	1180707.03	5449880.80
990	1182727.15	5448279.64	1117	1182460.31	5447859.98	1157	1182934.98	5449174.89	1238	1179760.19	5449308.54	1355	1180676.33	5450365.60
991	1182725.34	5448280.50	1118	1182460.38	5447859.79	1158	1182924.92	5449215.19	1239	1179770.25	5449308.02	1356	1180675.02	5450383.02
992	1182723.94	5448298.03	1119	1182460.19	5447859.72	1159	1182916.76	5449298.48	1242	1179778.06	5449307.61	1357	1180671.12	5450381.76
993	1182716.45	5448302.25	1120	1182460.12	5447859.91	1160	1182891.13	5449308.16	1244	1179769.88	5449313.08	1360	1180	

Геодетские данные образцов земельных участков МСК-11			Геодетские данные образцов земельных участков МСК-11			Геодетские данные образцов земельных участков МСК-11			Геодетские данные образцов земельных участков МСК-11			Геодетские данные образцов земельных участков МСК-11		
№ точки	X	Y	№ точки	X	Y	№ точки	X	Y	№ точки	X	Y	№ точки	X	Y
1420	1180589,26	5451222,32	1538	1180570,17	5452032,95	1659	1180455,28	5453192,54	1527	1180555,50	5451720,41	1755	1171507,85	5453422,34
1421	1180587,33	5451257,28	1539	1180571,61	5452033,09	1660	1180459,21	5453198,59	1528	1180536,37	5451990,70	1756	1171513,35	5453414,56
1422	1180584,02	5451300,81	1540	1180561,30	5452012,68	1661	1180457,02	5453198,54	1529	1180530,03	5452000,07	1757	1171516,29	5453417,06
1423	1180594,61	5451301,57	1541	1180562,11	5452007,70	1662	1180457,17	5453196,35	1530	1180542,21	5452000,79	1758	1171529,98	5453428,72
1424	1180591,95	5451336,46	1542	1180572,20	5452008,11	1663	1180459,36	5453196,50	1531	1180562,38	5451722,00	1759	1171579,51	5453470,93
1425	1180592,71	5451335,81	1544	1180577,53	5451992,92	1664	1180463,71	5453077,30	1532	1180559,96	5451720,63	1760	1171603,98	5453475,43
1426	1180599,93	5451657,82	1545	1180565,00	5451990,12	1665	1180461,51	5453077,14	1533	1180540,86	5452019,31	1761	1171611,32	5453496,09
1427	1180563,42	5451655,99	1546	1180566,66	5451980,32	1666	1180461,67	5453074,94	1534	1180523,80	5452018,61	1762	1171788,28	5453629,87
1428	1180567,48	5451656,59	1547	1180580,99	5451983,44	1667	1180463,87	5453075,10	1535	1180523,15	5452029,62	1763	1171782,25	5453637,22
1429	1180577,86	5451520,37	1548	1180581,90	5451980,47	1668	1180484,67	5452789,99	1539	1180571,61	5452013,09	1764	1171603,23	5453501,68
1430	1180575,67	5451520,20	1549	1180576,02	5451974,16	1669	1180494,64	5452790,70	1540	1180561,30	5452012,68	1765	1171596,86	5453483,78
1431	1180575,84	5451518,01	1550	1180567,14	5451976,99	1670	1180443,86	5453487,32	1541	1180562,11	5452007,70	1766	1171575,29	5453479,80
1432	1180578,03	5451518,18	1551	1180553,98	5451976,88	1671	1180452,66	5453487,95	1542	1180572,20	5452008,11	1767	1171526,43	5453438,17
1433	1180582,66	5451457,31	1552	1180558,78	5451953,69	1672	1180497,30	5452790,90	1543	1180571,91	5452008,92	1768	1171524,56	5453443,15
1434	1180580,47	5451457,14	1553	1180566,38	5451876,28	1673	1180500,94	5452922,47	1597	1180534,98	5452491,99	1769	1171573,07	5453484,48
1435	1180580,64	5451454,95	1554	1180574,83	5451735,43	1674	1180516,56	5452924,82	1598	1180526,69	5452491,62	1770	1171593,11	5453488,17
1436	1180582,83	5451455,12	1555	1180571,53	5451735,99	1675	1180513,06	5453000,61	1599	1180526,55	5452496,62	1771	1171598,97	5453504,63
1437	1180587,02	5451399,98	1556	1180589,08	5451733,06	1676	1180495,70	5453009,59	1600	1180534,69	5452496,98	1772	1171778,07	5453641,09
1438	1180584,82	5451399,80	1557	1180572,95	5451944,98	1677	1180483,43	5453274,55	1612	1180459,02	5452749,76	1773	1171773,04	5453648,45
1439	1180585,36	5451393,30	1558	1180577,48	5451950,33	1678	1180475,55	5453342,37	1613	1180460,80	5452749,90	1774	1171590,86	5453510,22
1440	1180587,52	5451393,43	1559	1180593,16	5451732,41	1679	1180541,87	5453176,46	1614	1180459,97	5452761,39	1775	1171586,00	5453496,52
1441	1180591,30	5451341,98	1560	1180590,31	5451722,71	1680	1180563,44	5453174,32	1615	1180457,21	5452779,67	1776	1171568,85	5453493,37
1442	1180589,10	5451341,86	1561	1180592,71	5451708,91	1681	1180561,18	5452931,55	1616	1180458,64	5452779,88	1777	1171521,01	5453452,61
1443	1180589,22	5451339,66	1562	1180599,93	5451701,93	1682	1180552,35	5452930,22	1617	1180458,21	5452785,84	1778	1171820,36	5453653,84
1444	1180591,42	5451339,78	1563	1180607,15	5451702,93	1683	1180548,06	5453023,04	1618	1180456,17	5452785,64	1779	1171841,74	5453669,81
1445	1180594,62	5451282,03	1564	1180606,16	5451712,07	1684	1180540,91	5453026,75	1625	1180417,84	5453596,33	1780	1171928,02	5453745,46
1446	1180592,41	5451281,93	1565	1180594,68	5451711,25	1685	1180540,75	5453034,33	1626	1180412,47	5453596,08	1781	1171958,14	5453743,38
1447	1180592,54	5451279,69	1566	1180593,90	5451722,12	1686	1180539,32	5453034,29	1627	1180414,86	5453544,34	1782	1171958,82	5453752,85
1448	1180594,75	5451279,82	1567	1180619,91	5451737,13	1687	1180540,02	5453044,07	1628	1180470,16	5452788,94	1783	1171925,77	5453755,21
1449	1180597,83	5451224,58	1568	1180623,10	5451737,36	1692	1180503,68	5453609,82	1630	1180475,15	5452789,30	1784	1171835,77	5453677,21
1450	1180595,64	5451224,46	1569	1180619,20	5451791,25	1693	1180538,79	5453603,16	1631	1180419,85	5453544,63	1785	1171814,33	5453661,19
1451	1180595,76	5451222,26	1570	1180555,50	5452059,04	1694	1180538,41	5453611,42	1632	1180417,69	5453591,32	1786	1171811,16	5453665,06
1452	1180597,96	5451222,38	1571	1180586,07	5452061,22	11:15.00000000.22.3V32 - 15599 кв.м.			1633	1180418,20	5453591,34	1787	1171823,64	5453681,11
1453	1180601,03	5451167,44	1572	1180581,33	5452135,57	1301	1180699,87	5449661,09	1688	1180477,21	5453614,80	1788	1171924,06	5453760,35
1454	1180598,83	5451167,32	1573	1180601,63	5452142,77	1303	1180698,53	5449663,09	1689	1180477,16	5453615,55	1789	1171959,17	5453757,85
1455	1180598,95	5451165,12	1574	1180598,83	5452161,31	1302	1180699,79	5449663,20	1690	1180495,70	5453616,41	1790	1171959,85	5453767,32
1456	1180601,15	5451165,24	1575	1180549,69	5452143,40	1307	1180673,19	5449721,05	1691	1180495,94	5453611,29	1791	1171920,80	5453770,10
1457	1180604,07	5451114,71	1576	1180548,40	5452162,10	1308	1180671,17	5449750,88	11:15.00000000.22.3V33 - 16357 кв.м.			1792	1171826,67	5453688,51
1458	1180601,88	5451114,58	1577	1180557,20	5452147,40	1309	1180672,96	5449751,00	1720	1178615,76	5452694,04	1793	1171805,12	5453672,42
1459	1180602,01	5451112,39	1578	1180536,43	5452388,71	1310	1180674,45	5449721,16	1721	1178614,74	5452707,25	1798	1171995,05	5453740,74
1460	1180604,20	5451112,52	1579	1180536,34	5452362,90	1311	1180684,41	5449722,07	1722	1178615,68	5452784,04	1799	1172009,78	5453739,69
1461	1180599,61	5451353,63	1580	1180507,15	5452191,27	1312	1180682,93	5449751,67	1723	1178605,18	5452959,82	1800	1172018,20	5453746,92
1462	1180602,35	5451321,50	1581	1180510,25	5452148,14	1313	1180689,02	5449752,08	1724	1178585,22	5452958,63	1801	1172018,11	5453748,63
1463	1180602,11	5451321,49	1582	1180501,80	5452145,10	1314	1180682,89	5449842,96	1725	1178582,83	5452998,56	1802	1171995,73	5453750,22
1464	1180602,50	5451316,50	1583	1180496,44	5452235,84	1315	1180684,27	5449845,78	1726	1178602,79	5452999,75	1803	1171996,08	5453755,21
1465	1180602,78	5451316,51	1584	1180495,55	5452266,86	1316	1180689,65	5449845,40	1727	1178582,43	5453340,97	1804	1172017,88	5453753,66
1466	1180612,17	5451206,45	1585	1180499,38	5452213,68	1317	1180687,97	5449841,96	1728	1178548,29	5453357,58	1805	1172017,36	5453763,21
1467	1180639,90	5450881,59	1586	1180595,16	5452179,00	1318	1180694,01	5449752,42	1729	1178547,97	5453370,21	1806	1171996,76	5453764,68
1468	1180645,49	5450763,97	1585	1180533,65	5452141,44	1319	1180706,59	5449753,26	1730	1178580,82	5453391,38	1807	1172049,47	5453766,86
1469	1180633,79	5450914,33	1587	1180550,79	5452429,00	1320	1180706,66	5449752,27	1731	1178580,82	5453391,38	1808	1172072,64	5453735,21
1470	1180604,41	5451546,45	1588	1180538,09	5452439,12	1321	1180715,21	5449752,78	1732	1178588,88	5453392,21	1809	1172141,13	5453794,59
1471	1180610,50	5451546,82	1589	1180537,97	5452449,30	1322	1180715,43	5449750,68	1733	1178625,18	5452784,27	1810	1172142,72	5453816,90
1472	1180616,64	5451421,34	1590	1180530,59	5452440,91	1323	1180692,04	5449748,22	1734	1178624,24	5452707,56	1811	1172132,58	5453808,20
1473	1180611,83	5451423,50	1591	1180529,56	5452450,87	1324	1180693,63	5449722,89	1735	1178625,11	5452696,28	1812	1172131,94	5453809,19
1474	1180613,14	5451398,18	1592	1180537,40	5452451,10	1336	1180689,03	5449855,47	1736	1178630,04	5452697,45	1813	1172069,39	5453744,97
1475	1180617,50	5451403,68	1593	1180536,39	5452468,21	1337	1180701,95	5449881,80	1737	1178629,24	5452707,72	1814	1172059,72	5453745,66
1476	1180617,86	5451396,35	1594	1180527,84	5452367,43	1338	1180673,14	5450309,20	1738	1178630,18	5452784,39	1815	1172065,10	5453750,28
1477	1180613,28	5451396,49	1595	1180526,79	5452487,83	1339	1180672,37	5450361,58	1739	1178593,86	5453392,73	1816	1172067,68	5453750,10
1478	1180614,13	5451386,47	1596	1180535,21	5452480,22	1340	1180666,36	5450380,23	1740	1178608,61	5453394,25	1817	1172127,10	5453801,61
1479	1180618,35	5451386,33	1597	1180534,98	5452491,99	1341	1180653,16	5450375,97	1741	1178616,11	5453393,25	1818	1172127,23	5453803,46
1480	1180618,67	5451379,77	1598	1180526,69	5452491,62	1342	1							

Геодетические данные образуемых земельных участков МСК-11			Геодетические данные образуемых земельных участков МСК-11		
№ точки	X	Y	№ точки	X	Y
1890	1172402,67	5453253,19	1819	1172127,69	5453802,83
1891	1172404,87	5453253,19	1820	1172129,41	5453804,18
1892	1172405,97	5453234,57	1821	1172128,83	5453804,98
1893	1172403,77	5453234,58	1825	1172342,38	5454120,90
1894	1172403,56	5453228,48	1826	1172137,30	5453944,57
1895	1172405,76	5453228,48	1827	1172130,14	5453844,20
1896	1172417,99	5453183,85	1828	1172135,45	5453848,48
1897	1172415,38	5453180,95	1829	1172142,14	5453942,15
1898	1172422,73	5453174,01	1830	1172345,49	5454116,98
1899	1172410,70	5453157,84	1836	1172468,73	5454220,29
1900	1172414,30	5453154,42	1837	1172366,99	5454135,00
1901	1172419,52	5453154,15	1838	1172363,87	5454138,92
1902	1172417,68	5453147,70	1839	1172465,62	5454224,21
1903	1172408,19	5453149,10	1840	1172468,31	5454221,24
1904	1172403,21	5453149,84	1843	1172458,96	5454235,80
1905	1172406,48	5453161,26	1844	1172457,37	5454237,77
1906	1172400,95	5453163,81	1845	1172460,03	5454239,92
1907	1172397,95	5453150,62	1846	1172461,11	5454237,49
1910	1172373,62	5453134,00	1847	1172462,16	5454236,40
1911	1172300,04	5453144,88	1848	1172494,48	5454238,22
1912	1172299,85	5453152,76	1849	1172497,85	5454237,34
1913	1172266,27	5453156,67	1850	1172504,92	5454228,68
1914	1172261,13	5453147,71	1851	1172501,34	5454225,78
1915	1172316,84	5453141,19	1859	1172402,67	5453255,39
1916	1172372,82	5453130,51	1903	1172408,19	5453149,10
1917	1172371,70	5453125,64	1904	1172403,21	5453149,84
1918	1172316,08	5453136,24	1905	1172406,48	5453161,26
1919	1172258,43	5453142,99	1906	1172400,95	5453163,81
1920	1172257,52	5453141,40	1908	1172401,28	5453165,27
1921	1172330,64	5453132,24	1909	1172402,00	5453166,09
1922	1172371,09	5453122,97	1914	1172261,13	5453147,71
1923	1172241,16	5453159,61	1915	1172316,84	5453141,19
1924	1172172,90	5453167,60	1916	1172372,82	5453130,51
1925	1172131,03	5453111,38	1917	1172371,70	5453125,64
1926	1171722,53	5452760,60	1918	1172316,08	5453136,24
1927	1171728,72	5452753,39	1919	1172258,43	5453142,99
1928	1172138,01	5453104,87	1926	1171722,53	5452760,60
1929	1172177,24	5453157,53	1927	1171728,72	5452753,39
1930	1172231,03	5453151,23	1928	1172138,01	5453104,87
1941	1171622,29	5452725,73	1929	1172177,24	5453157,53
1942	1171691,65	5452720,62	1930	1172231,03	5453151,23
1943	1171681,63	5452712,04	1931	1172224,19	5453145,58
1944	1171625,35	5452721,41	1932	1172179,03	5453151,23
1937	1171694,67	5452736,67	1933	1172149,60	5453112,40
1938	1171696,02	5452725,31	1934	1171729,25	5452752,78
1939	1171623,13	5452730,69	1935	1171719,68	5452763,92
1940	1171599,09	5452758,57	1936	1171691,81	5452740,00
1945	1171575,82	5452791,49	1941	1171622,29	5452725,73
1946	1171472,30	5452940,40	1942	1171691,65	5452720,62
1947	1171434,66	5452991,21	1937	1171694,67	5452736,67
1948	1171389,76	5453054,74	1938	1171696,02	5452725,31
1949	1171356,97	5453126,15	1939	1171623,13	5452730,69
1951	1171359,45	5453108,76	1940	1171599,09	5452758,57
1952	1171374,03	5453077,00	1948	1171389,76	5453054,74
1953	1171374,03	5453077,00	1949	1171356,97	5453126,15
1954	1171379,36	5453100,14	1950	1171351,12	5453132,95
1955	1171401,49	5453051,94	1951	1171359,45	5453108,76
1956	1171480,02	5452945,94	1953	1171374,03	5453077,00
1957	1171492,28	5452928,30	1945	1171575,82	5452791,49
1958	1171508,71	5452939,71	1946	1171472,30	5452940,40
1959	1171531,54	5452906,87	1947	1171434,66	5452991,21
1960	1171515,12	5452895,45	1967	1171312,14	5453232,63
1961	1171604,64	5452766,68	1968	1171304,19	5453227,43
1962	1171627,75	5452739,88	1969	1171320,25	5453202,88
1963	1171692,81	5452735,07	1971	1171292,68	5453235,61
1964	1171336,14	5453176,42	1972	1171308,90	5453249,25
1965	1171342,81	5453179,72	1973	1171310,95	5453246,12
1966	1171333,55	5453199,89	1974	1171317,49	5453236,13
1967	1171312,14	5453232,63	11:15:0000000:22:3Y39 - 84 кв.м.		
1968	1171304,19	5453227,43	1977	1169391,93	5456147,57
1969	1171320,25	5453202,88	1978	1169398,36	5456149,94
1970	1171331,72	5453189,26	1979	1169392,22	5456156,84
1972	1171308,90	5453249,25	1980	1169386,54	5456152,06
1973	1171310,95	5453246,12	1981	1169353,79	5456175,54
1975	1171471,65	5453386,06	1982	1169354,29	5456175,88
1976	1171474,81	5453382,04	1983	1169349,17	5456181,95
11:15:0000000:22:3Y38 - 11051 кв.м.			1984	1169343,69	5456178,25
1752	1171505,42	5453425,78	Общая площадь: 496341 кв.м.		
1753	1171511,31	5453430,40			
1754	1171512,76	5453426,52			
1755	1171507,85	5453422,34			
1763	1171782,25	5453637,22			
1764	1171603,23	5453501,68			
1765	1171596,86	5453483,78			
1766	1171575,29	5453479,80			
1767	1171526,43	5453438,17			
1768	1171524,56	5453443,15			
1769	1171573,07	5453484,48			
1770	1171593,11	5453488,17			
1771	1171598,97	5453504,63			
1772	1171779,07	5453641,09			
1782	1171958,82	5453752,85			
1783	1171925,77	5453755,21			
1784	1171835,77	5453677,21			
1785	1171814,33	5453661,19			
1786	1171811,16	5453665,06			
1787	1171832,64	5453681,11			
1788	1171924,06	5453760,35			
1789	1171959,17	5453757,85			
1790	1171959,85	5453767,32			
1794	1171960,75	5453780,40			
1795	1171997,69	5453777,77			
1796	1171994,74	5453736,37			
1797	1171957,83	5453739,00			
1798	1171995,05	5453740,74			
1781	1171958,14	5453743,38			
1782	1171958,82	5453752,85			
1783	1171925,77	5453755,21			
1784	1171835,77	5453677,21			
1806	1171996,76	5453764,68			
1811	1172132,58	5453808,20			
1812	1172131,94	5453799,19			
1813	1172069,39	5453744,97			
1814	1172059,72	5453745,66			
1815	1172065,10	5453750,28			
1816	1172067,68	5453750,10			
1817	1172127,10	5453801,61			
1818	1172127,23	5453803,46			

Республика Коми, МО ГО «Усинск»					
«Строительство промысловых трубопроводов Возейского месторождения ТПП «ЛУКОЙЛ-Усинскнефтегаз» в 2023 году»					
Изм.	Кол.уч.	Лист	№док.	Подпись	Дата
Разработал					
Проект межевания территории					
Чертеж межевания территории М 1:5000					
			Стадия	Лист	Листов
			П	5	20
ООО «НЕФТЕГАЗИНЖИНИРИНГ» 2022					
Формат А3					

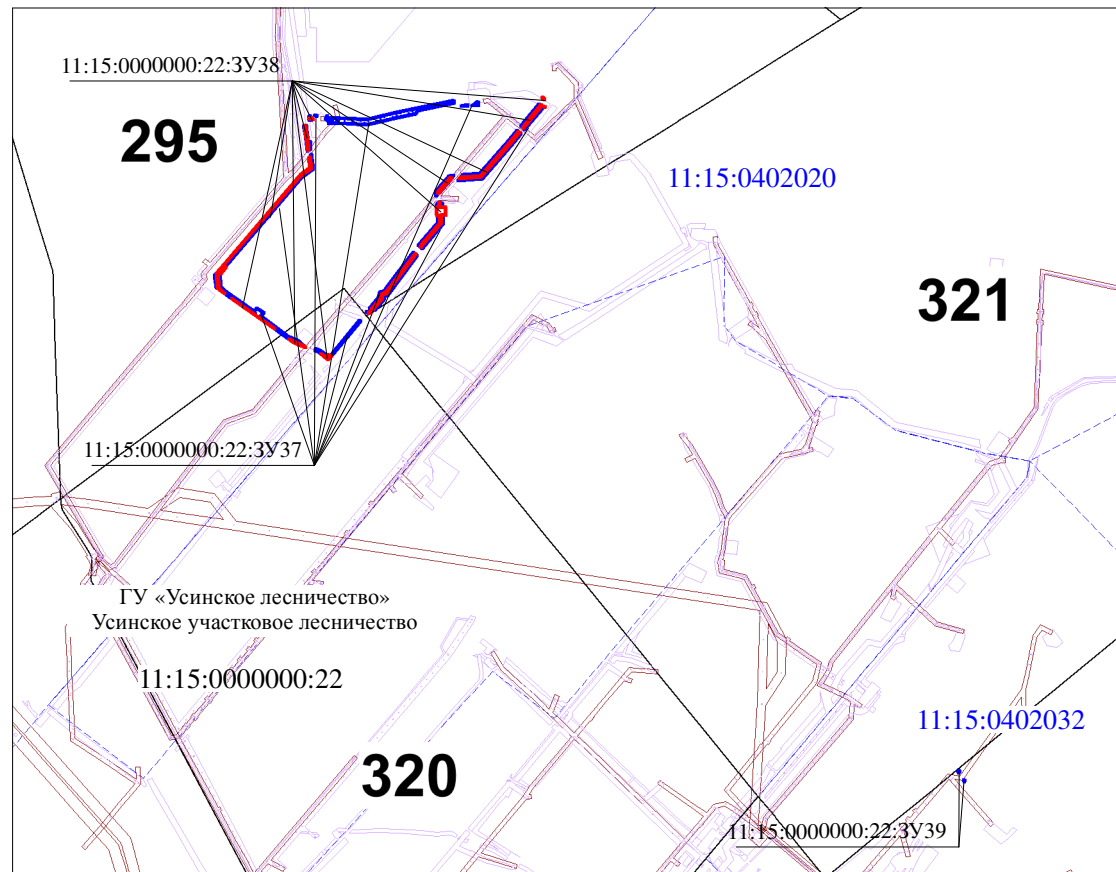
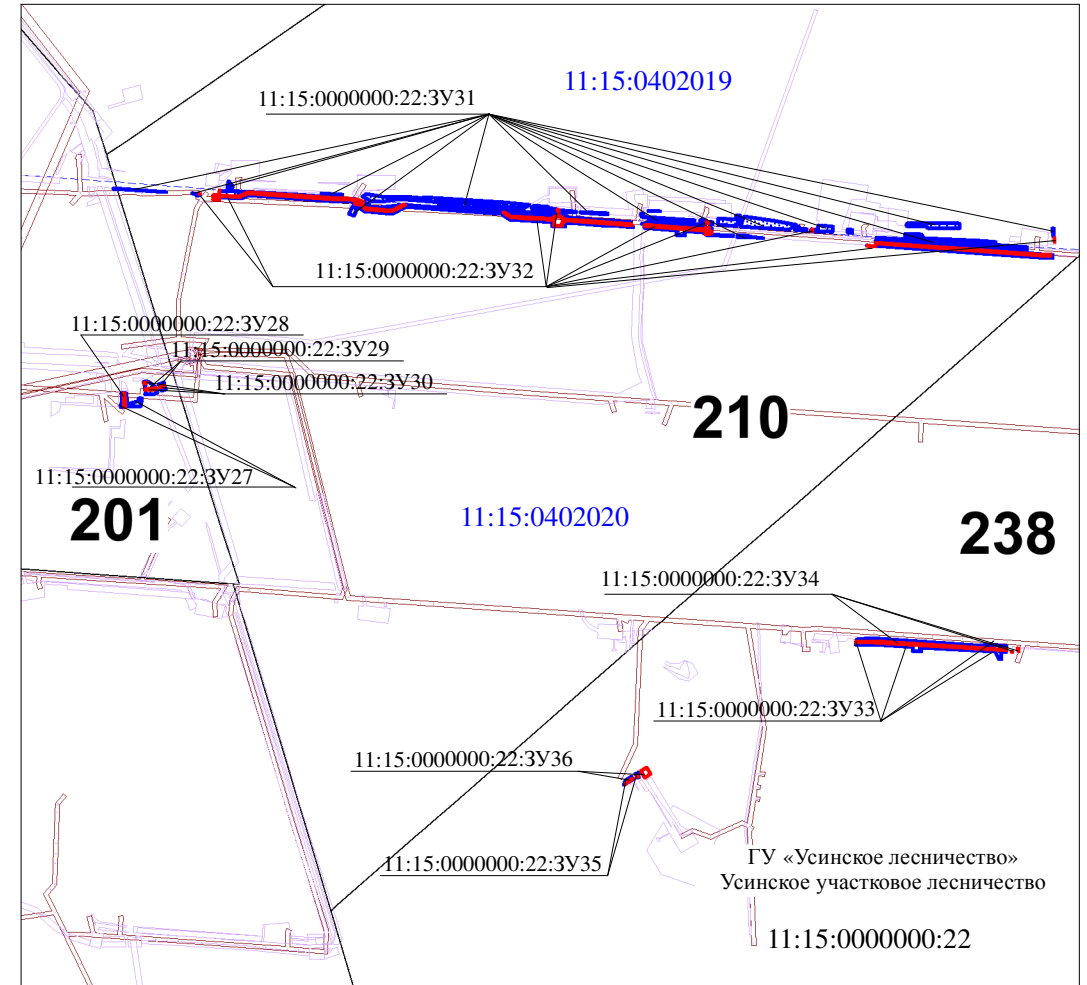
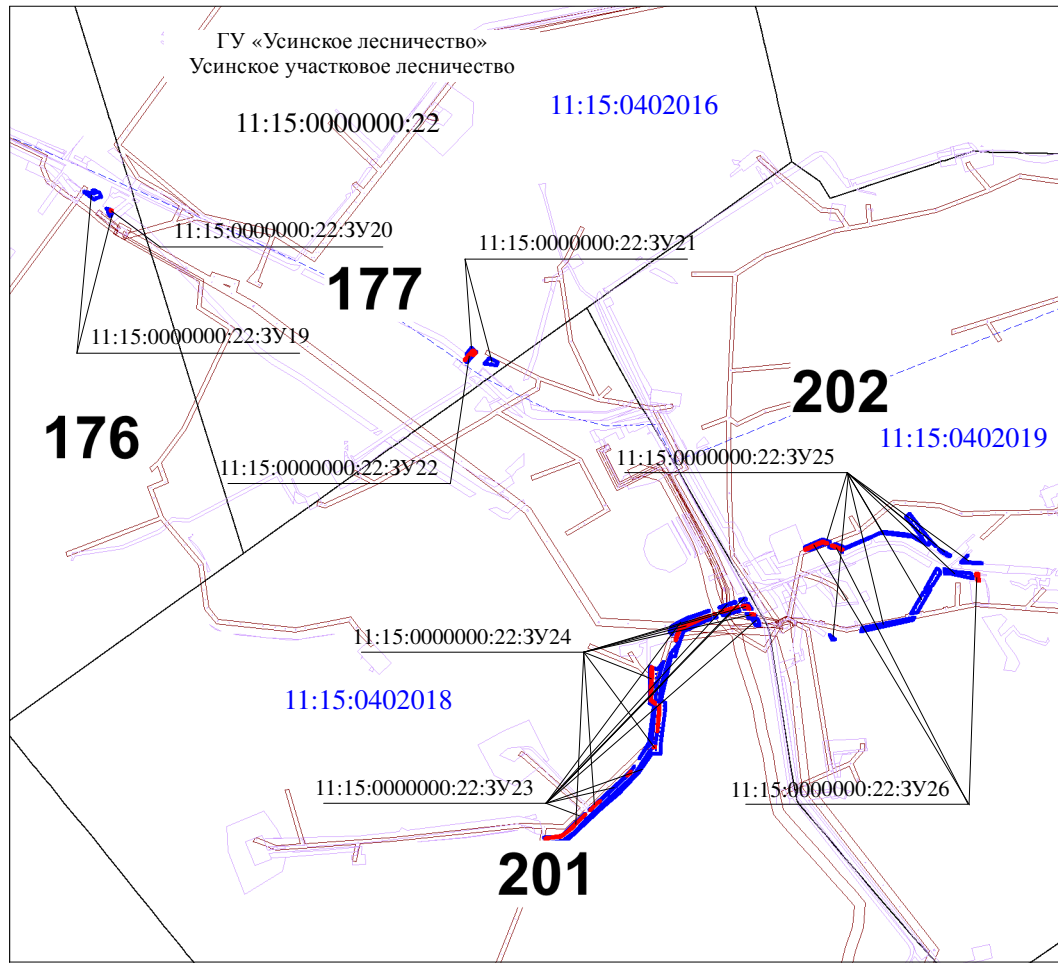


- Условные обозначения:
- - границы образуемого земельного участка (под строительство);
 - - границы образуемого земельного участка (под эксплуатацию);
 - 11:15:0000000:22:3У1 - обозначение образуемого земельного участка;
 - - граница земельного участка по сведениям ЕГРН;
 - - - - граница кадастрового квартала;
 - 11:15:0000000:22 - кадастровый номер земельного участка;
 - 11:15:0402056 - номер кадастрового квартала;
 - - обозначение границы зоны с ОУИТ

Общая площадь - 49,6341 га, в том числе:
- земли лесного фонда – 49,6341 га

						Республика Коми, МО ГО «Усинск»				
						«Строительство промышленных трубопроводов Возейского месторождения ТПП «ЛУКОЙЛ-Усинскнефтегаз» в 2023 году»				
Изм.	Кол.уч.	Лист	№ док.	Подпись	Дата			Стадия	Лист	Листов
Разработал						Проект межевания территории		П	6	20
								Чертеж межевания территории М 1:5000		ООО «НЕФТЕГАЗИНЖИНИРИНГ» 2022
						Формат А3				

Ситуационный план
М 1:35000

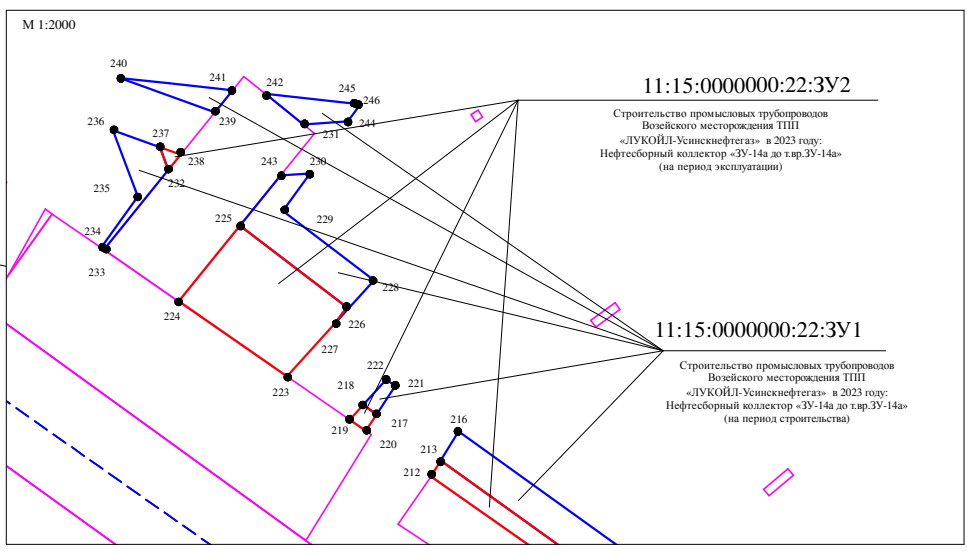
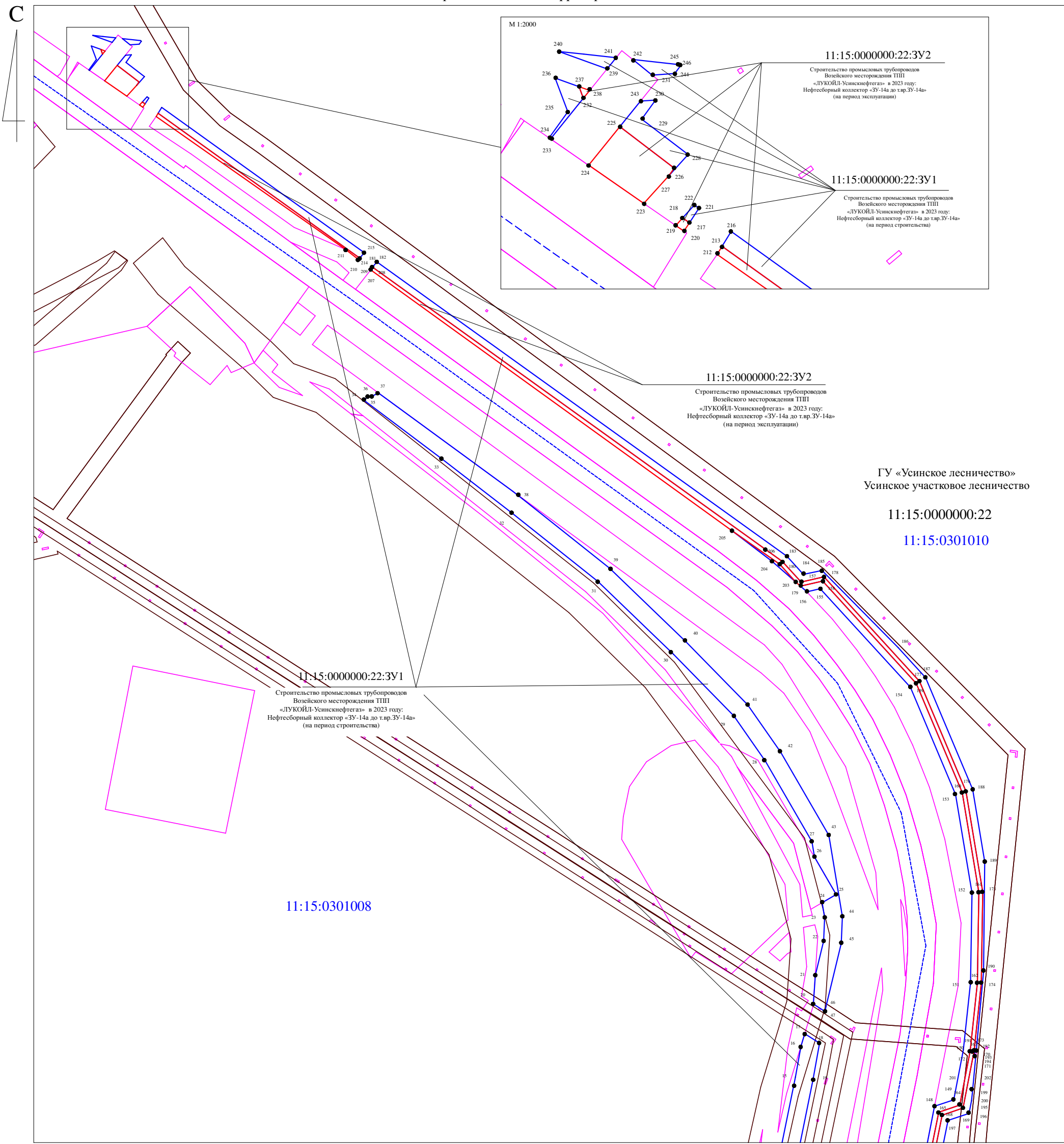


- Условные обозначения:
- - границы образуемого земельного участка (под строительство);
 - - границы образуемого земельного участка (под эксплуатацию);
 - 11:15:0000000:22:3Y1 - обозначение образуемого земельного участка;
 - - граница земельного участка по сведениям ЕГРН;
 - - - - граница кадастрового квартала;
 - 11:15:0000000:22 - кадастровый номер земельного участка;
 - 11:15:0402056 - номер кадастрового квартала;
 - - обозначение границы зоны с ОУИТ

Общая площадь - 49,6341 га, в том числе:
- земли лесного фонда – 49,6341 га

						Республика Коми, МО ГО «Усинск»				
						«Строительство промышленных трубопроводов Возейского месторождения ТПП «ЛУКОЙЛ-Усинскнефтегаз» в 2023 году»				
Изм.	Кол.уч.	Лист	№ док.	Подпись	Дата			Стадия	Лист	Листов
Разработал						Проект межевания территории		П	7	20
						Чертеж межевания территории М 1:5000		ООО «НЕФТЕГАЗИНЖИНИРИНГ» 2022 Формат А3		

Чертеж межевания территории М 1:5000



11:15:000000:22:3У2

Строительство промышленных трубопроводов
Возейского месторождения ТПП
«ЛУКОЙЛ-Усинскнефтегаз» в 2023 году:
Нефтеборный коллектор «ЗУ-14а до т.вр.ЗУ-14а»
(на период эксплуатации)

11:15:000000:22:3У1

Строительство промышленных трубопроводов
Возейского месторождения ТПП
«ЛУКОЙЛ-Усинскнефтегаз» в 2023 году:
Нефтеборный коллектор «ЗУ-14а до т.вр.ЗУ-14а»
(на период строительства)

11:15:000000:22:3У2

Строительство промышленных трубопроводов
Возейского месторождения ТПП
«ЛУКОЙЛ-Усинскнефтегаз» в 2023 году:
Нефтеборный коллектор «ЗУ-14а до т.вр.ЗУ-14а»
(на период эксплуатации)

ГУ «Усинское лесничество»
Усинское участковое лесничество

11:15:000000:22

11:15:0301010

11:15:000000:22:3У1

Строительство промышленных трубопроводов
Возейского месторождения ТПП
«ЛУКОЙЛ-Усинскнефтегаз» в 2023 году:
Нефтеборный коллектор «ЗУ-14а до т.вр.ЗУ-14а»
(на период строительства)

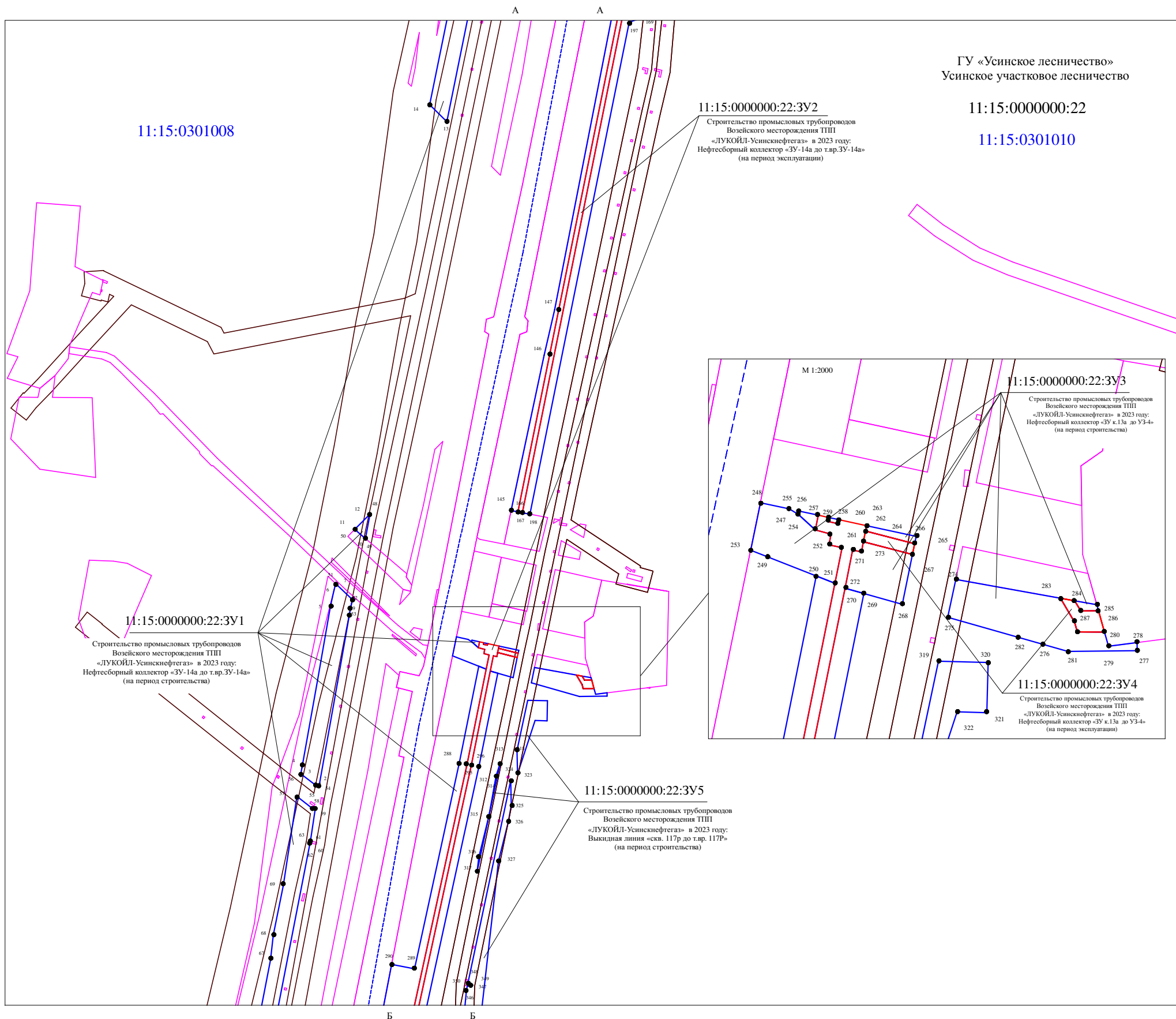
11:15:0301008

Условные обозначения:

- - границы образуемого земельного участка (под строительство);
- - границы образуемого земельного участка (под эксплуатацию);
- 11:15:000000:22:3У1 - обозначение образуемого земельного участка;
- - граница земельного участка по сведениям ЕГРН;
- - - - граница кадастрового квартала;
- 11:15:000000:22 - кадастровый номер земельного участка;
- 11:15:0402056 - номер кадастрового квартала;
- - обозначение границы зоны с ОУИТ

Примечание:
Границы территорий объектов культурного наследия отсутствуют;
Границы зон действия публичных сервитутов отсутствуют;
Границы территорий ООПТ отсутствуют;
Действующие и проектируемые красные линии отсутствуют;
Границы зон с особыми условиями использования территории не устанавливаются

						Республика Коми, МО ГО «Усинск»			
						«Строительство промышленных трубопроводов Возейского месторождения ТПП «ЛУКОЙЛ-Усинскнефтегаз» в 2023 году»			
Изм.	Кол.уч.	Лист	№ док.	Подпись	Дата	Проект межевания территории	Стадия	Лист	Листов
Разработал							П	8	20
						Чертеж межевания территории М 1:5000	ООО «НЕФТЕГАЗИНЖИНИРИНГ» 2022		
							Формат А3		



ГУ «Усинское лесничество»
Усинское участковое лесничество

11:15:0000000:22

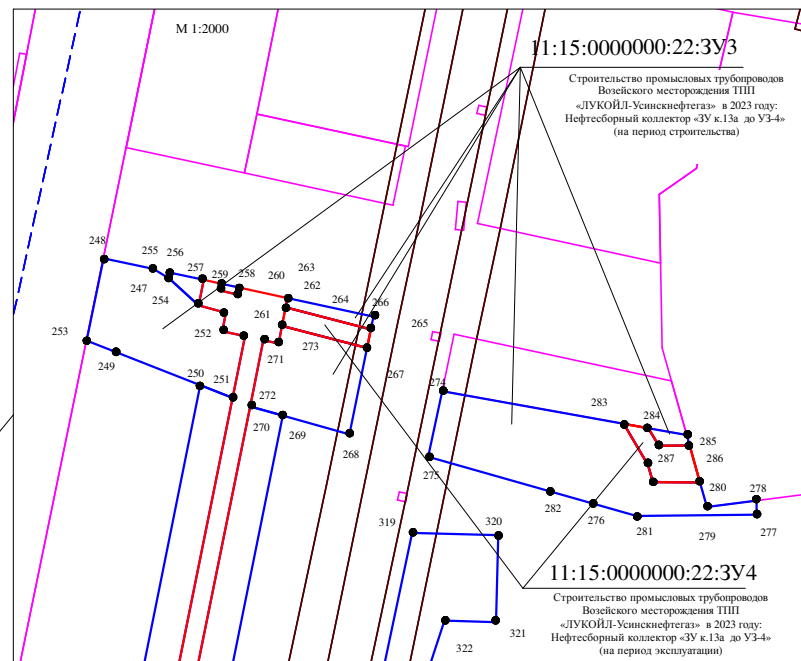
11:15:0301010

11:15:0000000:22:3У2
Строительство промышленных трубопроводов
Возейского месторождения ТПП
«ЛУКОЙЛ-Усинскнефтегаз» в 2023 году:
Нефтеборный коллектор «ЗУ-14а до т.вр.ЗУ-14а»
(на период эксплуатации)

11:15:0301008

11:15:0000000:22:3У1

Строительство промышленных трубопроводов
Возейского месторождения ТПП
«ЛУКОЙЛ-Усинскнефтегаз» в 2023 году:
Нефтеборный коллектор «ЗУ-14а до т.вр.ЗУ-14а»
(на период строительства)



11:15:0000000:22:3У3

Строительство промышленных трубопроводов
Возейского месторождения ТПП
«ЛУКОЙЛ-Усинскнефтегаз» в 2023 году:
Нефтеборный коллектор «ЗУ к.13а до УЗ-4»
(на период строительства)

11:15:0000000:22:3У4

Строительство промышленных трубопроводов
Возейского месторождения ТПП
«ЛУКОЙЛ-Усинскнефтегаз» в 2023 году:
Нефтеборный коллектор «ЗУ к.13а до УЗ-4»
(на период эксплуатации)

11:15:0000000:22:3У5

Строительство промышленных трубопроводов
Возейского месторождения ТПП
«ЛУКОЙЛ-Усинскнефтегаз» в 2023 году:
Выкидная линия «ски. 117р до т.вр.117Р»
(на период строительства)

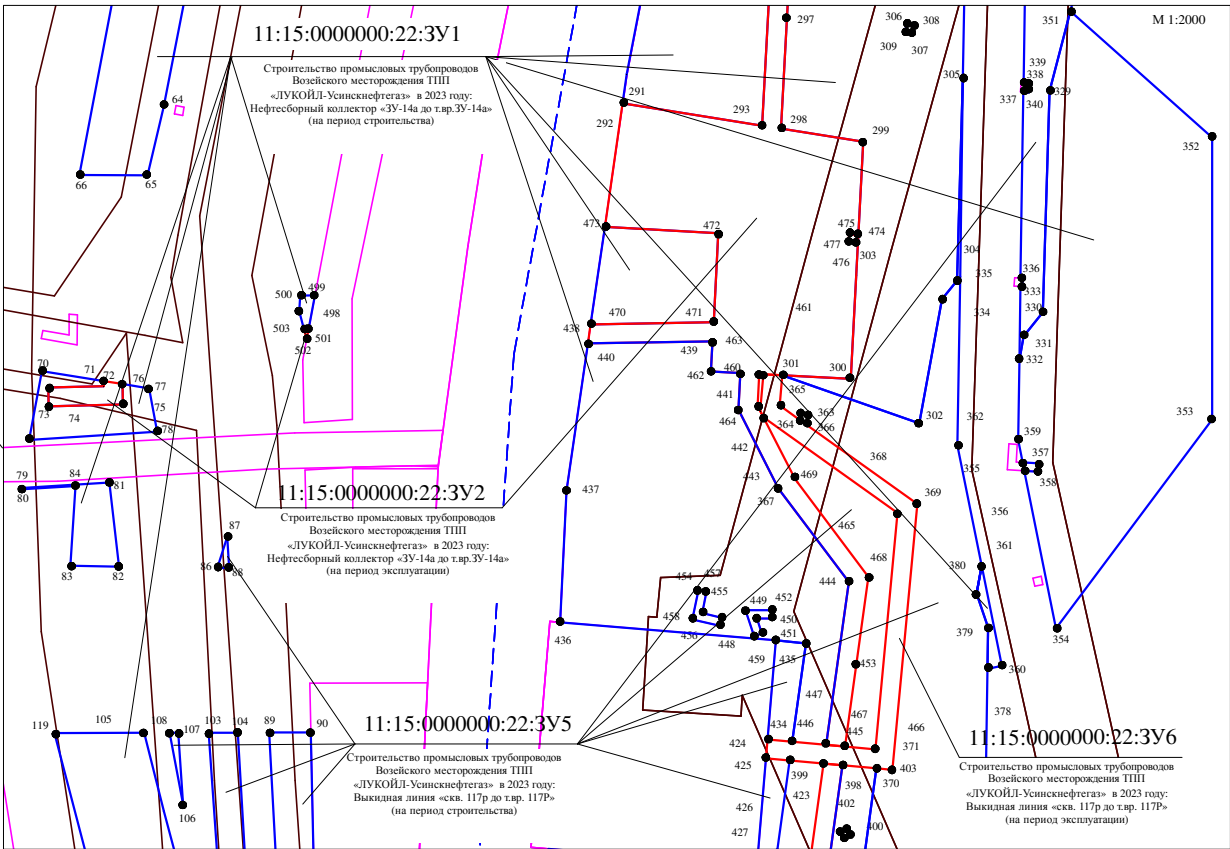
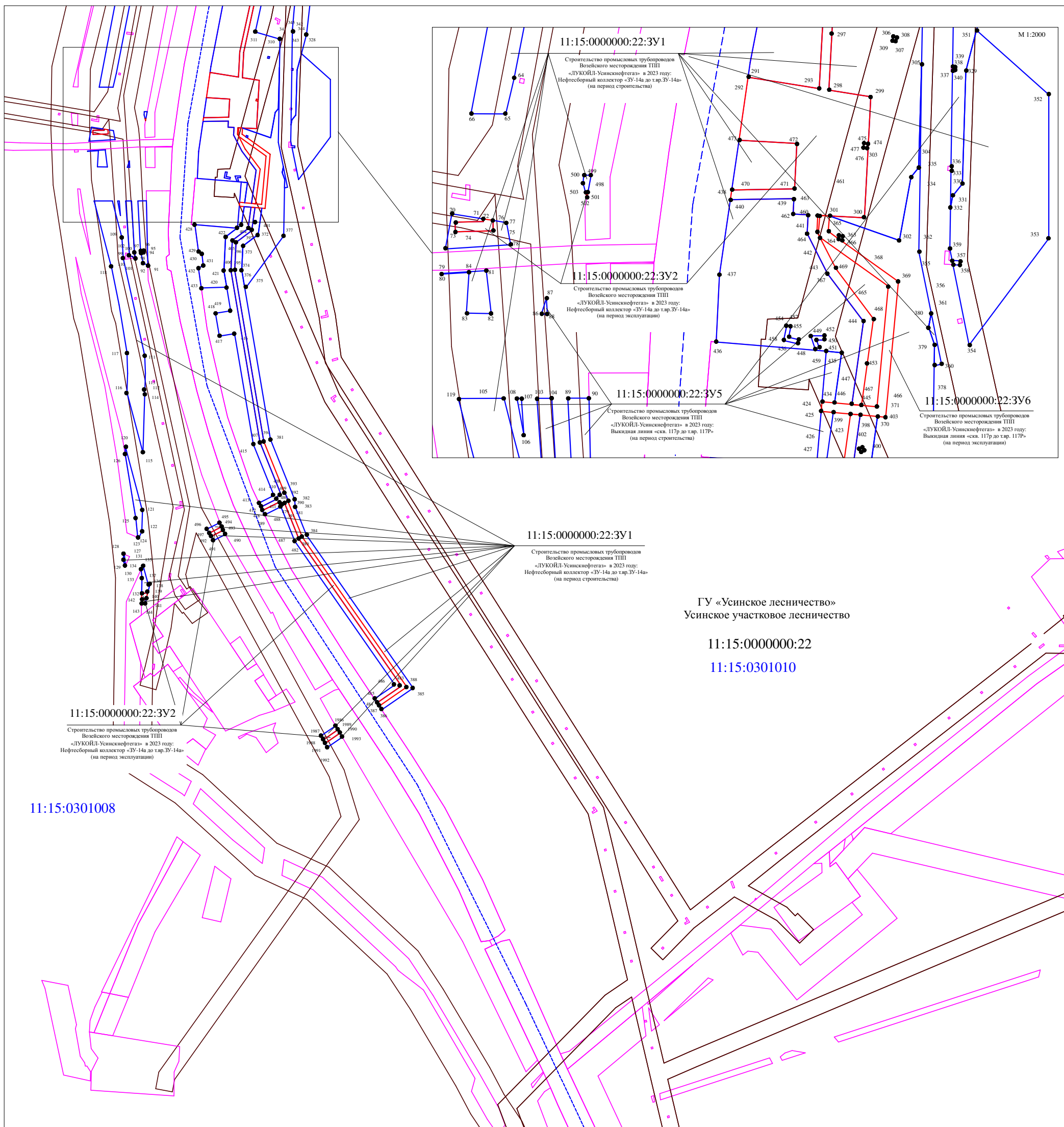
- Условные обозначения:
- - границы образуемого земельного участка (под строительство);
 - - границы образуемого земельного участка (под эксплуатацию);
 - 11:15:0000000:22:3У1 - обозначение образуемого земельного участка;
 - - граница земельного участка по сведениям ЕГРН;
 - - граница кадастрового квартала;
 - 11:15:0000000:22 - кадастровый номер земельного участка;
 - 11:15:0402056 - номер кадастрового квартала;
 - - обозначение границы зоны с ОУИТ

Примечание:
Границы территорий объектов культурного наследия отсутствуют;
Границы зон действия публичных сервитутов отсутствуют;
Границы территорий ООПТ отсутствуют;
Действующие и проектируемые красные линии отсутствуют;
Границы зон с особыми условиями использования территории не устанавливаются

Республика Коми, МО ГО «Усинск»					
«Строительство промышленных трубопроводов Возейского месторождения ТПП «ЛУКОЙЛ-Усинскнефтегаз» в 2023 году»					
Изм.	Кол.уч.	Лист	№ док.	Подпись	Дата
Разработал					
Проект межевания территории			Стадия	Лист	Листов
			П	9	20
Чертеж межевания территории М 1:5000			ООО «НЕФТЕГАЗИНЖИНИРИНГ» 2022		
Формат А3					

С

Б Б



ГУ «Усинское лесничество»
Усинское участковое лесничество

11:15:0000000:22

11:15:0301010

11:15:0301008

11:15:0000000:22:3У2

Строительство промышленных трубопроводов
Возейского месторождения ТПП
«ЛУКОЙЛ-Усинскнефтегаз» в 2023 году;
Нефтеоборный коллектор «ЗУ-14а до т.вр.ЗУ-14а»
(на период эксплуатации)

11:15:0000000:22:3У1

Строительство промышленных трубопроводов
Возейского месторождения ТПП
«ЛУКОЙЛ-Усинскнефтегаз» в 2023 году;
Нефтеоборный коллектор «ЗУ-14а до т.вр.ЗУ-14а»
(на период строительства)

11:15:0000000:22:3У2

Строительство промышленных трубопроводов
Возейского месторождения ТПП
«ЛУКОЙЛ-Усинскнефтегаз» в 2023 году;
Нефтеоборный коллектор «ЗУ-14а до т.вр.ЗУ-14а»
(на период эксплуатации)

11:15:0000000:22:3У5

Строительство промышленных трубопроводов
Возейского месторождения ТПП
«ЛУКОЙЛ-Усинскнефтегаз» в 2023 году;
Выкидная линия «скв. 117р до т.вр. 117р»
(на период строительства)

11:15:0000000:22:3У6

Строительство промышленных трубопроводов
Возейского месторождения ТПП
«ЛУКОЙЛ-Усинскнефтегаз» в 2023 году;
Выкидная линия «скв. 117р до т.вр. 117р»
(на период эксплуатации)

Условные обозначения:

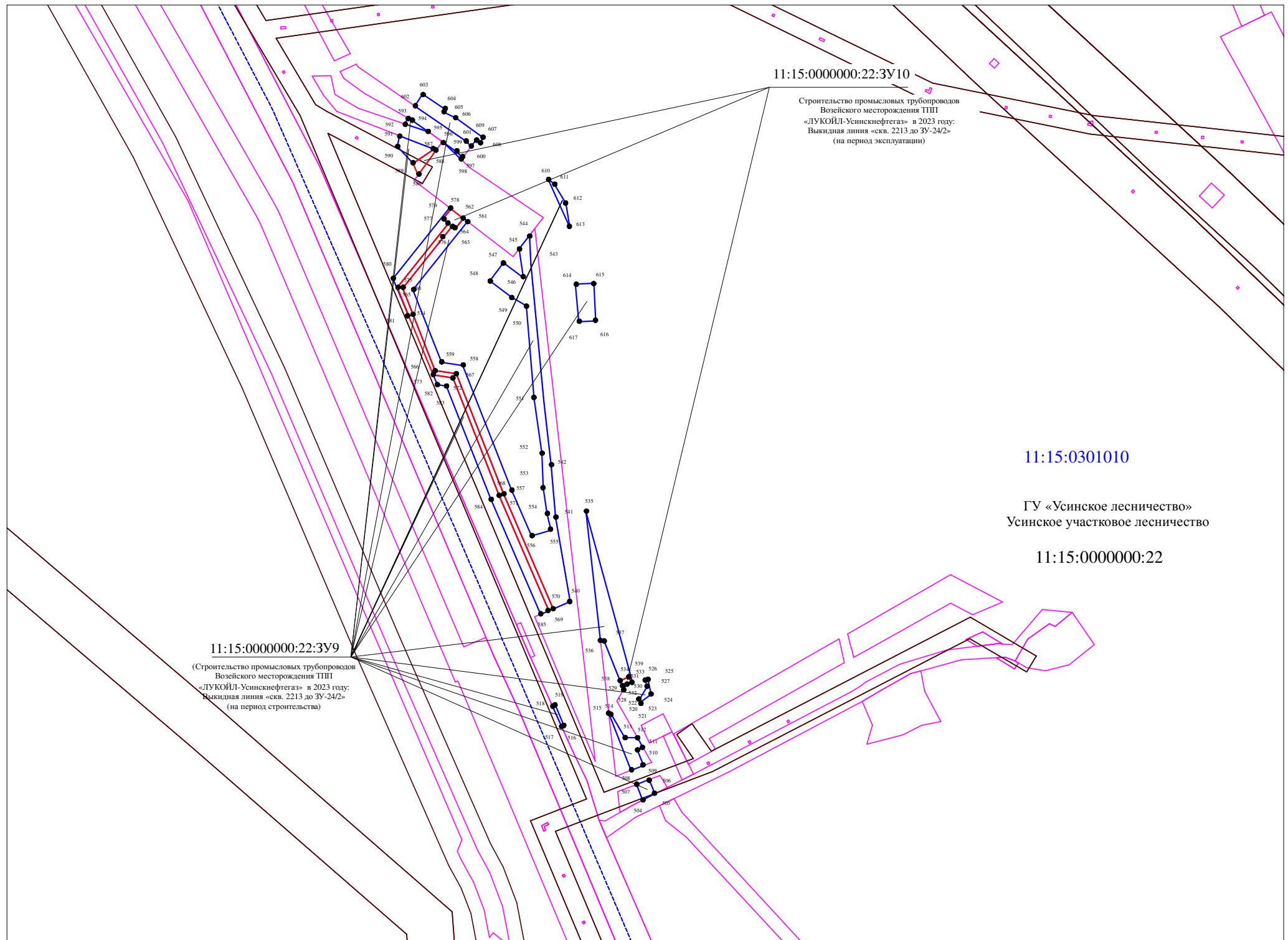
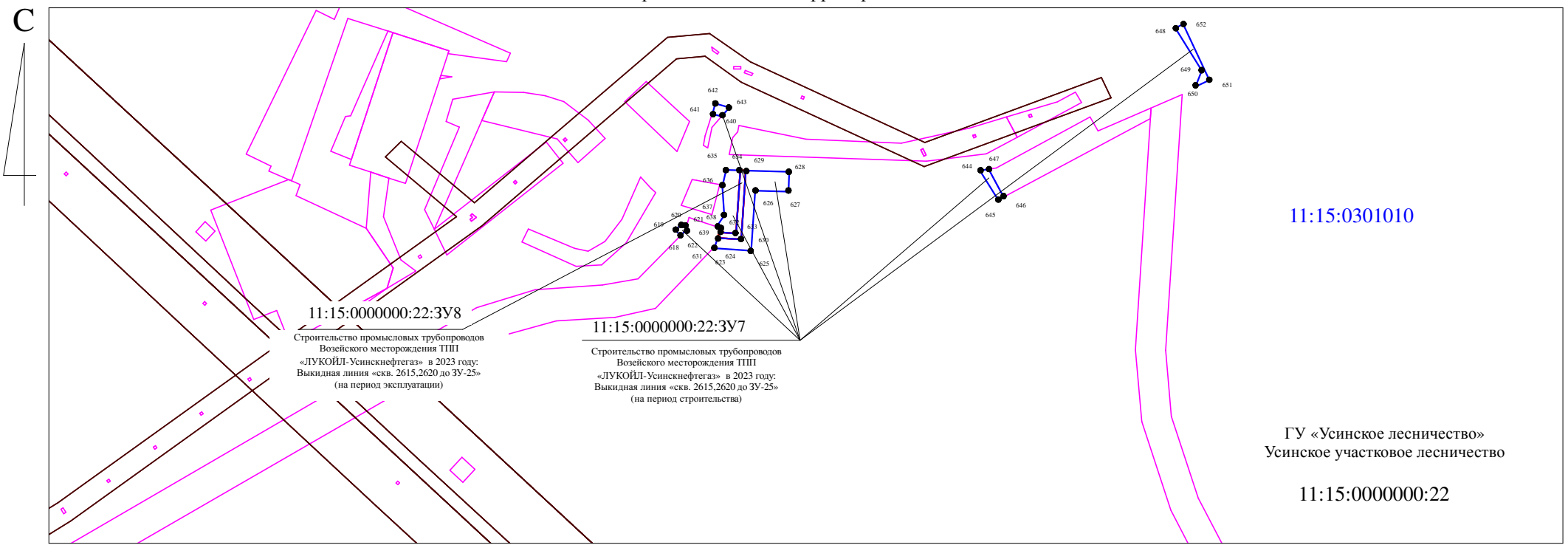
- - границы образуемого земельного участка (под строительство);
- - границы образуемого земельного участка (под эксплуатацию);
- 11:15:0000000:22:3У1 - обозначение образуемого земельного участка;
- - граница земельного участка по сведениям ЕГРН;
- - - - граница кадастрового квартала;
- 11:15:0000000:22 - кадастровый номер земельного участка;
- 11:15:0402056 - номер кадастрового квартала;
- - обозначение границы зоны с ОУИТ

Примечание:

Границы территорий объектов культурного наследия отсутствуют;
Границы зон действия публичных сервитутов отсутствуют;
Границы территорий ООПТ отсутствуют;
Действующие и проектируемые красные линии отсутствуют;
Границы зон с особыми условиями использования территории не устанавливаются

						Республика Коми, МО ГО «Усинск»		
						«Строительство промышленных трубопроводов Возейского месторождения ТПП «ЛУКОЙЛ-Усинскнефтегаз» в 2023 году»		
Изм.	Кол.уч.	Лист	№ док.	Подпись	Дата			
Разработал								
						Проект межевания территории		
						П	10	20
						Чертеж межевания территории М 1:5000		
						ООО «НЕФТЕГАЗИНЖИНИРИНГ» 2022		
						Формат А3		

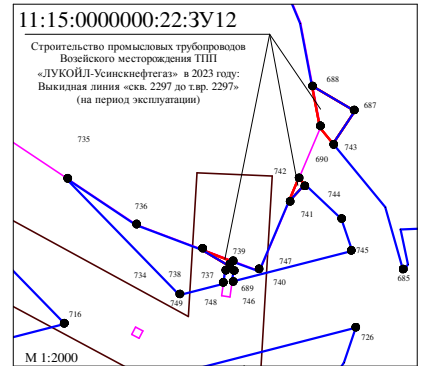
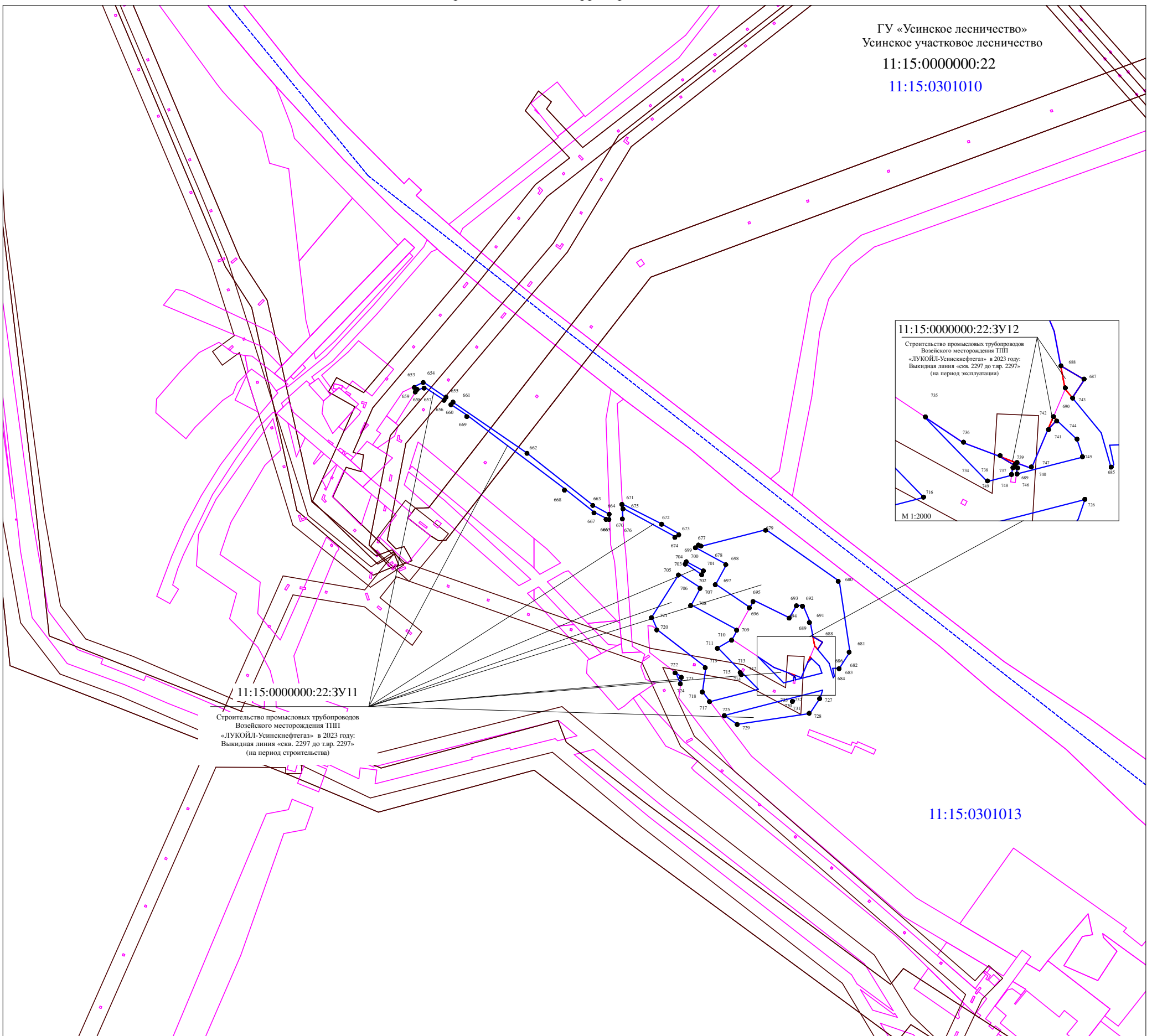
Чертеж межевания территории М 1:5000



- Условные обозначения:
- - границы образуемого земельного участка (под строительство);
 - - границы образуемого земельного участка (под эксплуатацию);
 - 11:15:0000000:22:3У1 - обозначение образуемого земельного участка;
 - - граница земельного участка по сведениям ЕГРН;
 - - граница кадастрового квартала;
 - 11:15:0000000:22 - кадастровый номер земельного участка;
 - 11:15:0402056 - номер кадастрового квартала;
 - - обозначение границы зоны с ОУИТ

Примечание:
Границы территорий объектов культурного наследия отсутствуют;
Границы зон действия публичных сервитутов отсутствуют;
Границы территорий ООПТ отсутствуют;
Действующие и проектируемые красные линии отсутствуют;
Границы зон с особыми условиями использования территории не устанавливаются

Республика Коми, МО ГО «Усинск»					
«Строительство промышленных трубопроводов Возейского месторождения ТПП «ЛУКОЙЛ-Усинскнефтегаз» в 2023 году»					
Изм.	Кол.уч.	Лист	№ док.	Подпись	Дата
Разработал					
Проект межевания территории				Стадия	Лист
				П	11
Чертеж межевания территории М 1:5000				Листов	20
				ООО «НЕФТЕГАЗИНЖИНИРИНГ» 2022	
				Формат А3	



11:15:0000000:22:3У11

Строительство промышленных трубопроводов Воейского месторождения ТПП «ЛУКОЙЛ-Усинскнефтегаз» в 2023 году: Выкладная линия «схв. 2297 до т.вр. 2297» (на период строительства)

11:15:0301013

Условные обозначения:

- - границы образуемого земельного участка (под строительство);
- - границы образуемого земельного участка (под эксплуатацию);
- 11:15:0000000:22:3У1 - обозначение образуемого земельного участка;
- - граница земельного участка по сведениям ЕГРН;
- - - - граница кадастрового квартала;
- 11:15:0000000:22 - кадастровый номер земельного участка;
- 11:15:0402056 - номер кадастрового квартала;
- - обозначение границы зоны с ОУИТ

Примечание:
Границы территорий объектов культурного наследия отсутствуют;
Границы зон действия публичных сервитутов отсутствуют;
Границы территорий ООПТ отсутствуют;
Действующие и проектируемые красные линии отсутствуют;
Границы зон с особыми условиями использования территории не устанавливаются

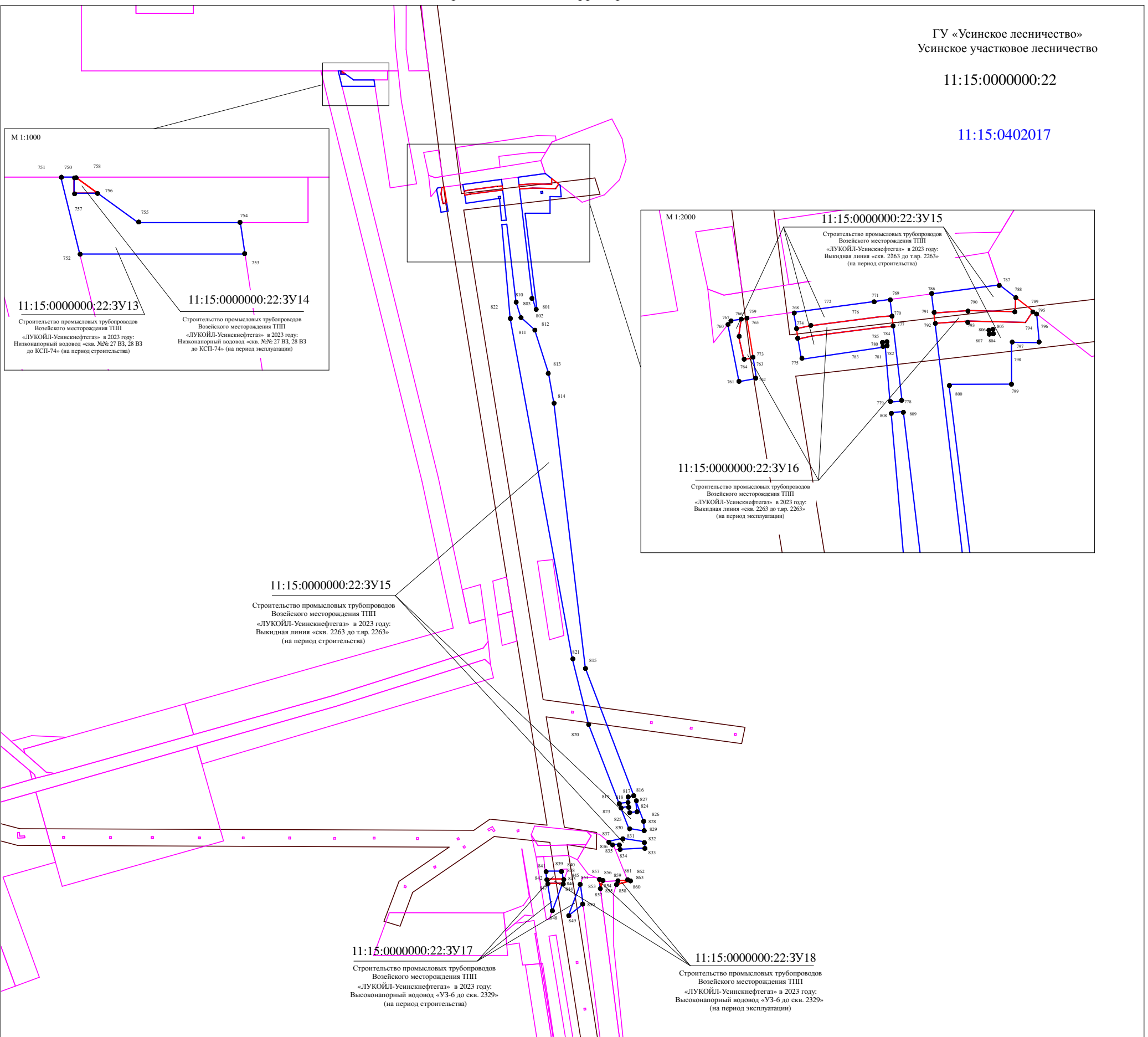
Республика Коми, МО ГО «Усинск»					
«Строительство промышленных трубопроводов Воейского месторождения ТПП «ЛУКОЙЛ-Усинскнефтегаз» в 2023 году»					
Изм.	Кол.уч.	Лист	№ док.	Подпись	Дата
Разработал					
Проект межевания территории					
Чертеж межевания территории М 1:5000					
			Стадия	Лист	Листов
			П	12	20
			ООО «НЕФТЕГАЗИНЖИНИРИНГ» 2022 Формат А3		

Чертеж межевания территории М 1:5000

ГУ «Усинское лесничество»
Усинское участковое лесничество

11:15:0000000:22

11:15:0402017



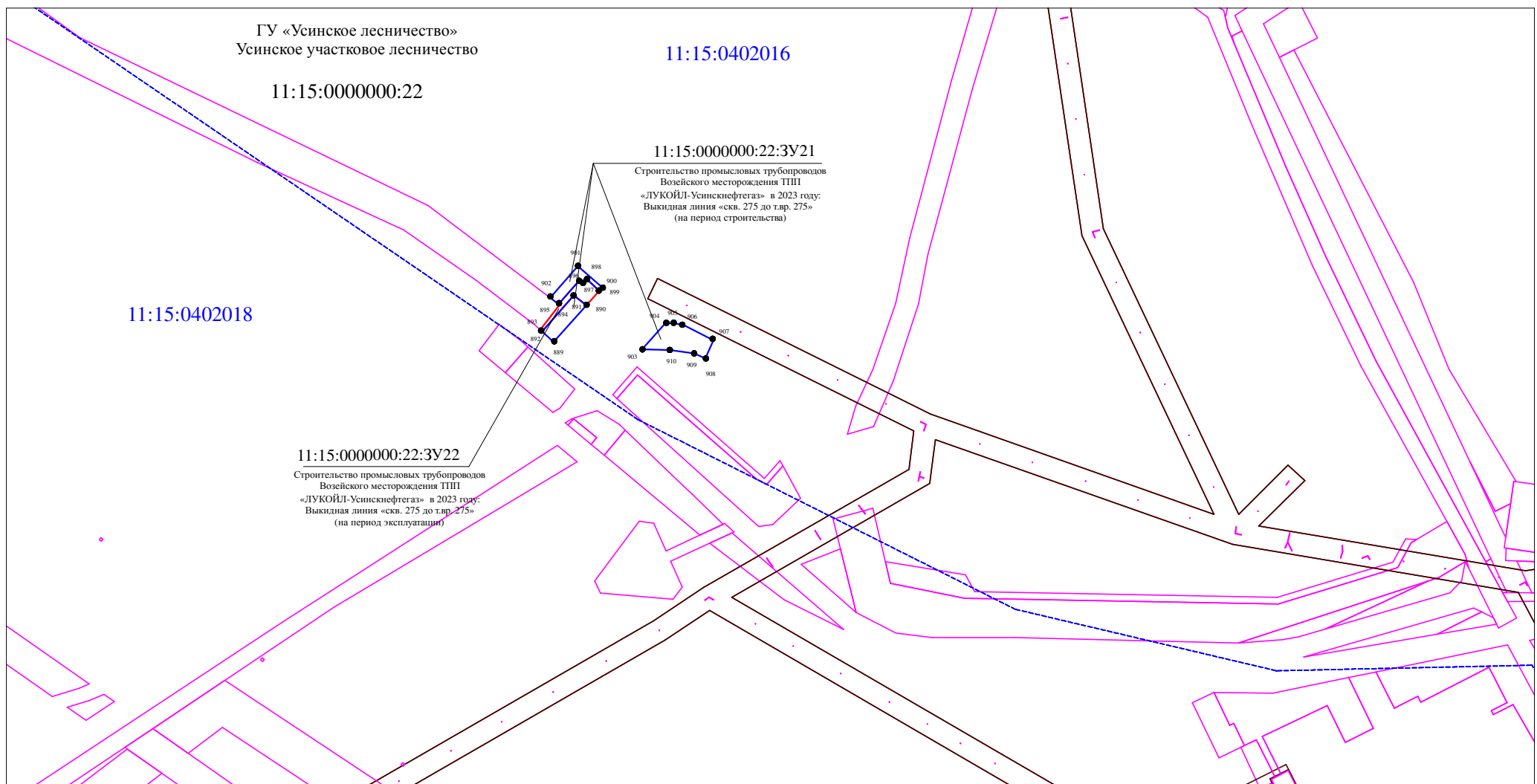
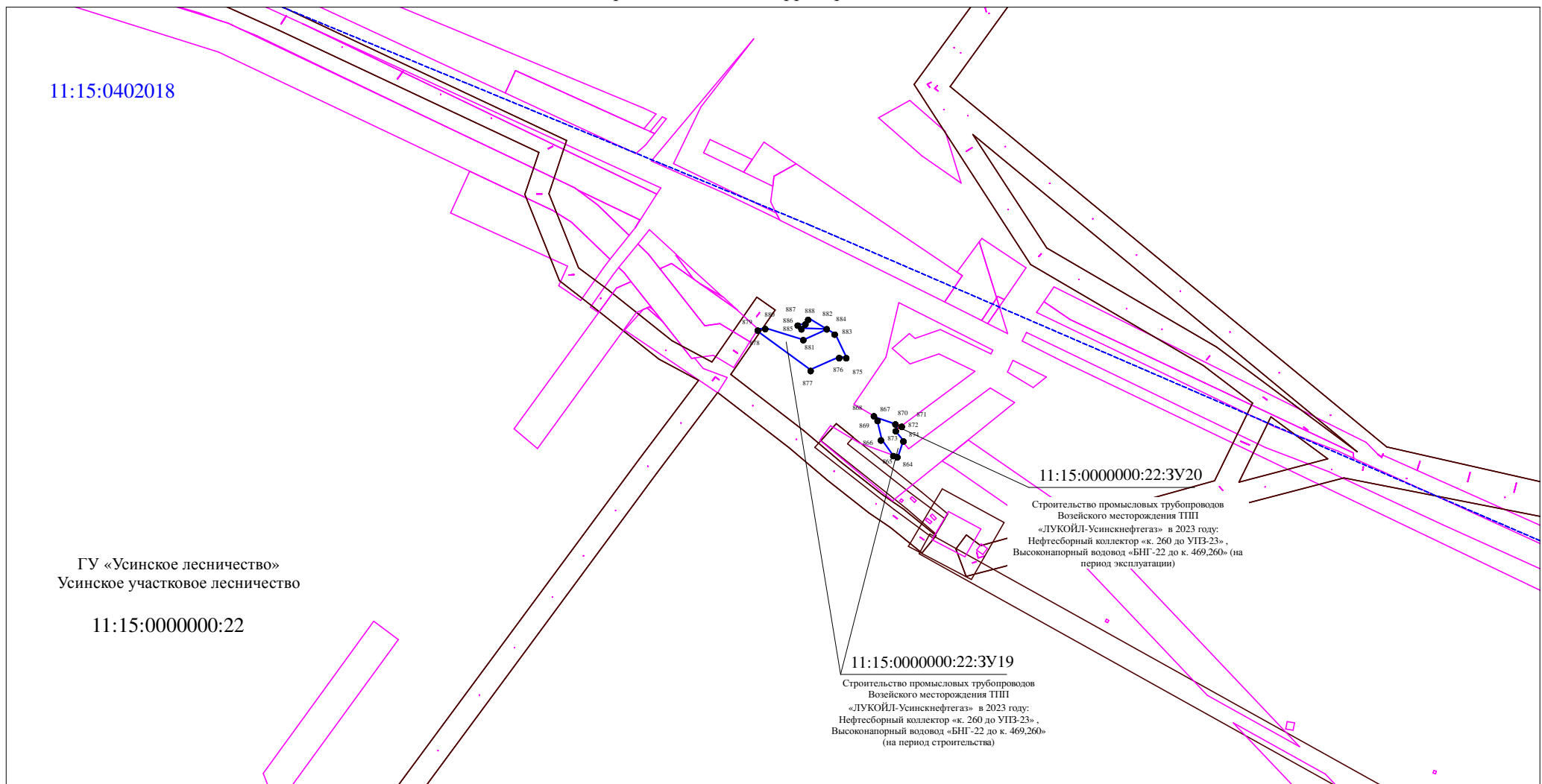
Условные обозначения:

- - границы образуемого земельного участка (под строительство);
- - границы образуемого земельного участка (под эксплуатацию);
- 11:15:0000000:22:3У1 - обозначение образуемого земельного участка;
- - граница земельного участка по сведениям ЕГРН;
- - - - граница кадастрового квартала;
- 11:15:0000000:22 - кадастровый номер земельного участка;
- 11:15:0402056 - номер кадастрового квартала;
- - обозначение границы зоны с ОУИТ

Примечание:
Границы территорий объектов культурного наследия отсутствуют;
Границы зон действия публичных сервитутов отсутствуют;
Границы территорий ООПТ отсутствуют;
Действующие и проектируемые красные линии отсутствуют;
Границы зон с особыми условиями использования территории не устанавливаются

Республика Коми, МО ГО «Усинск»					
«Строительство промышленных трубопроводов Воейского месторождения ТПП «ЛУКОЙЛ-Усинскнефтегаз» в 2023 году»					
Изм.	Кол.уч.	Лист	№ док.	Подпись	Дата
Разработал					
Проект межевания территории			Стадия	Лист	Листов
			П	13	20
Чертеж межевания территории М 1:5000			ООО «НЕФТЕГАЗИНЖИНИРИНГ» 2022 Формат А3		

Чертеж межевания территории М 1:5000



Условные обозначения:

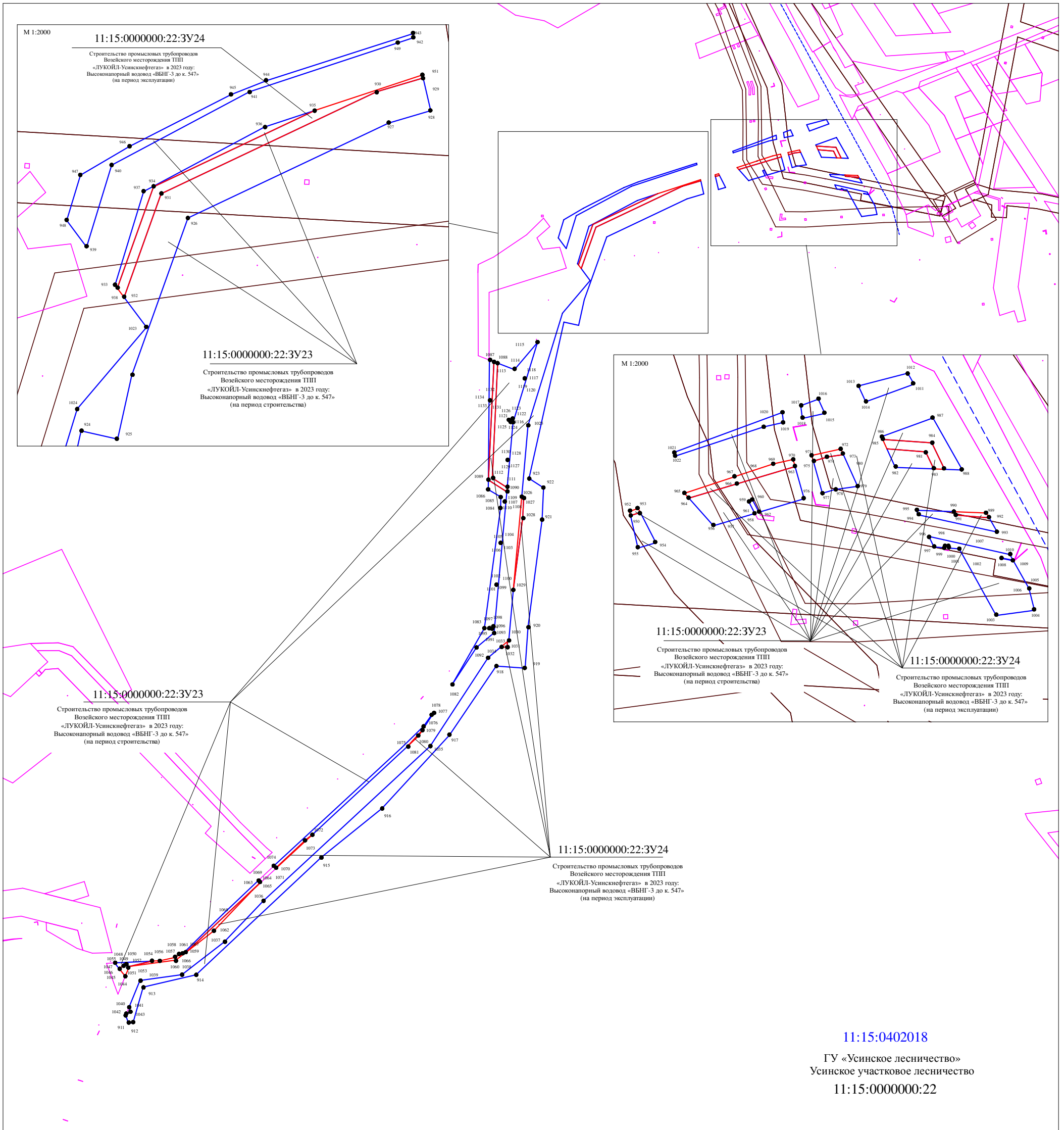
- - границы образуемого земельного участка (под строительство);
- - границы образуемого земельного участка (под эксплуатацию);
- 11:15:0000000:22:3У1 - обозначение образуемого земельного участка;
- - граница земельного участка по сведениям ЕГРН;
- - - - граница кадастрового квартала;
- 11:15:0000000:22 - кадастровый номер земельного участка;
- 11:15:0402056 - номер кадастрового квартала;
- - обозначение границы зоны с ОУИТ

Примечание:
 Границы территорий объектов культурного наследия отсутствуют;
 Границы зон действия публичных сервитутов отсутствуют;
 Границы территорий ООПТ отсутствуют;
 Действующие и проектируемые красные линии отсутствуют;
 Границы зон с особыми условиями использования территории не устанавливаются

						Республика Коми, МО ГО «Усинск»			
						«Строительство промышленных трубопроводов Воезейского месторождения ТПП «ЛУКОЙЛ-Усинскнефтегаз» в 2023 году»			
Изм.	Кол.уч.	Лист	№ док.	Подпись	Дата	Проект межевания территории	Стадия	Лист	Листов
Разработал							Чертеж межевания территории М 1:5000	П	14
						ООО «НЕФТЕГАЗИНЖИНИРИНГ» 2022		Формат А3	

Чертеж межевания территории М 1:5000

С



11:15:0402018

ГУ «Усинское лесничество»
Усинское участковое лесничество

11:15:0000000:22

Условные обозначения:

- - границы образуемого земельного участка (под строительство);
- - границы образуемого земельного участка (под эксплуатацию);

11:15:0000000:22:3У1 - обозначение образуемого земельного участка;

— - граница земельного участка по сведениям ЕГРН;

- - - - граница кадастрового квартала;

11:15:0000000:22 - кадастровый номер земельного участка;

11:15:0402056 - номер кадастрового квартала;

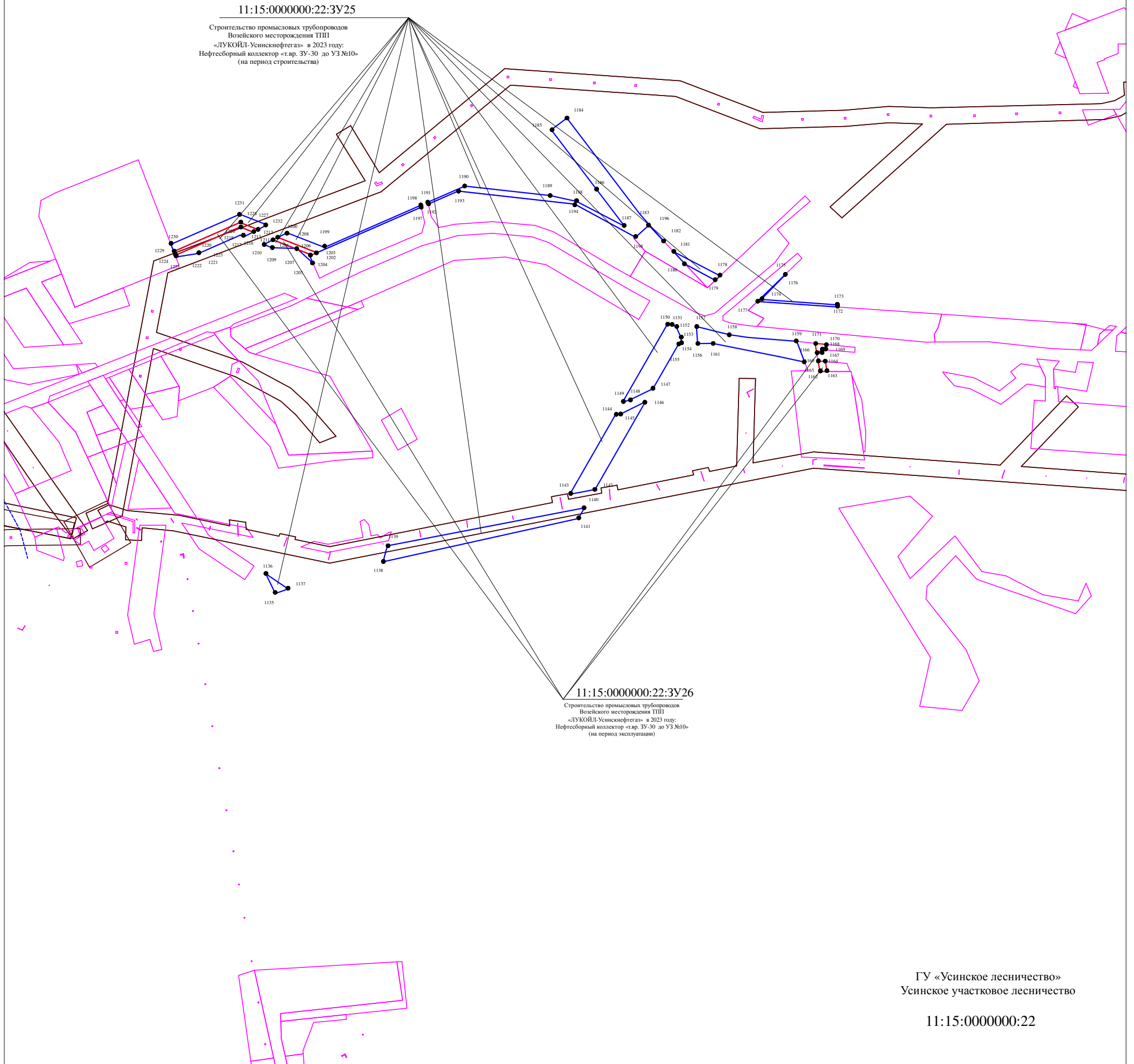
— - обозначение границы зоны с ОУИТ

Примечание:
Границы территорий объектов культурного наследия отсутствуют;
Границы зон действия публичных сервитутов отсутствуют;
Границы территорий ООПТ отсутствуют;
Действующие и проектируемые красные линии отсутствуют;
Границы зон с особыми условиями использования территории не устанавливаются

Республика Коми, МО ГО «Усинск»					
«Строительство промышленных трубопроводов Возейского месторождения ТПП «ЛУКОЙЛ-Усинскнефтегаз» в 2023 году»					
Изм.	Кол.уч.	Лист	№ док.	Подпись	Дата
Разработал		Проект межевания территории		Стадия	Лист
				П	15
		Чертеж межевания территории М 1:5000		Листов	20
				ООО «НЕФТЕГАЗИНЖИНИРИНГ» 2022	
				Формат А3	

11:15:0000000:22:3У25

Строительство промышленных трубопроводов
Возейского месторождения ТПП
«ЛУКОЙЛ-Усинскнефтегаз» в 2023 году:
Нефтеоборный коллектор «г.вр. ЗУ-30 до УЗ №10»
(на период строительства)



11:15:0000000:22:3У26

Строительство промышленных трубопроводов
Возейского месторождения ТПП
«ЛУКОЙЛ-Усинскнефтегаз» в 2023 году:
Нефтеоборный коллектор «г.вр. ЗУ-30 до УЗ №10»
(на период эксплуатации)

ГУ «Усинское лесничество»
Усинское участковое лесничество

11:15:0000000:22

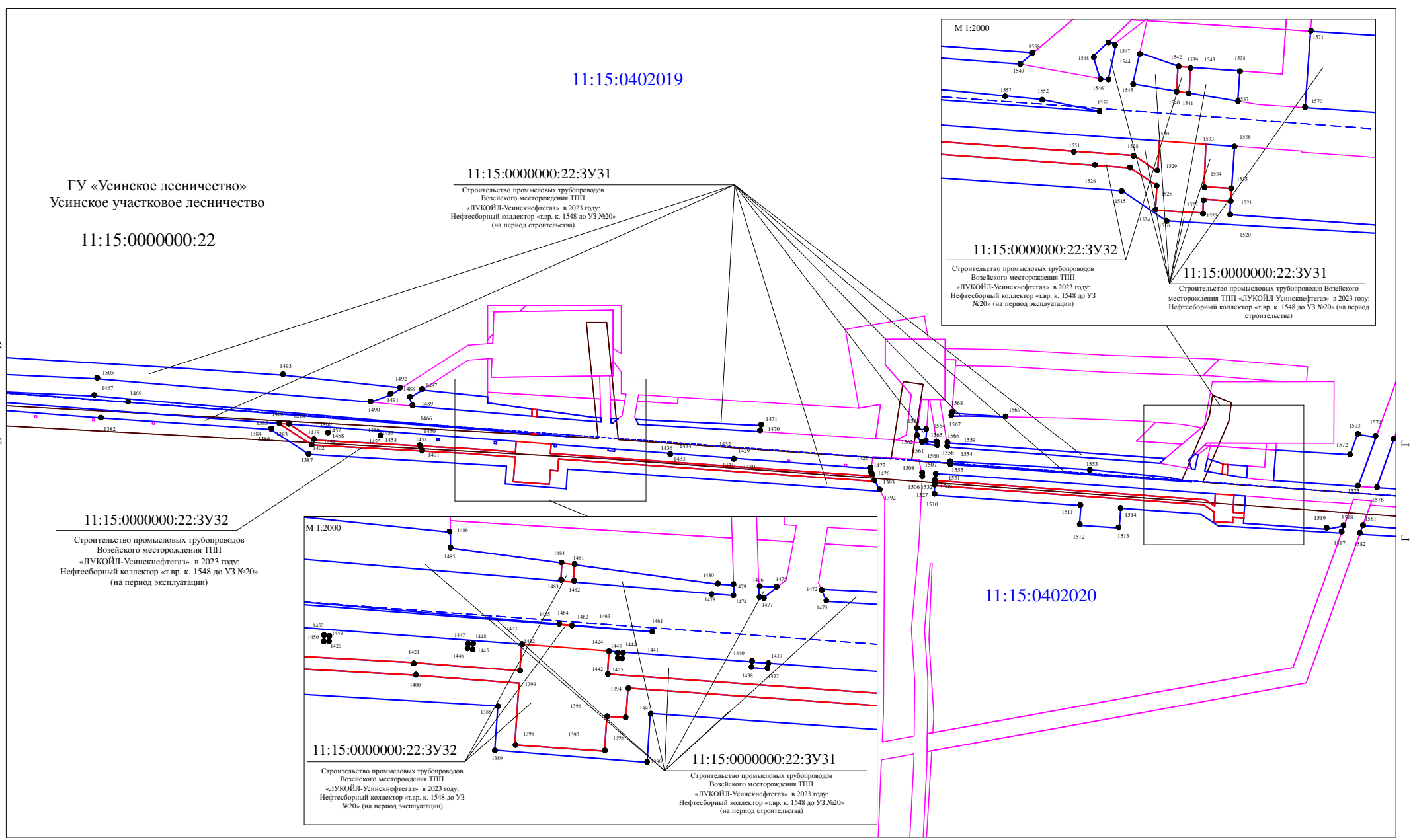
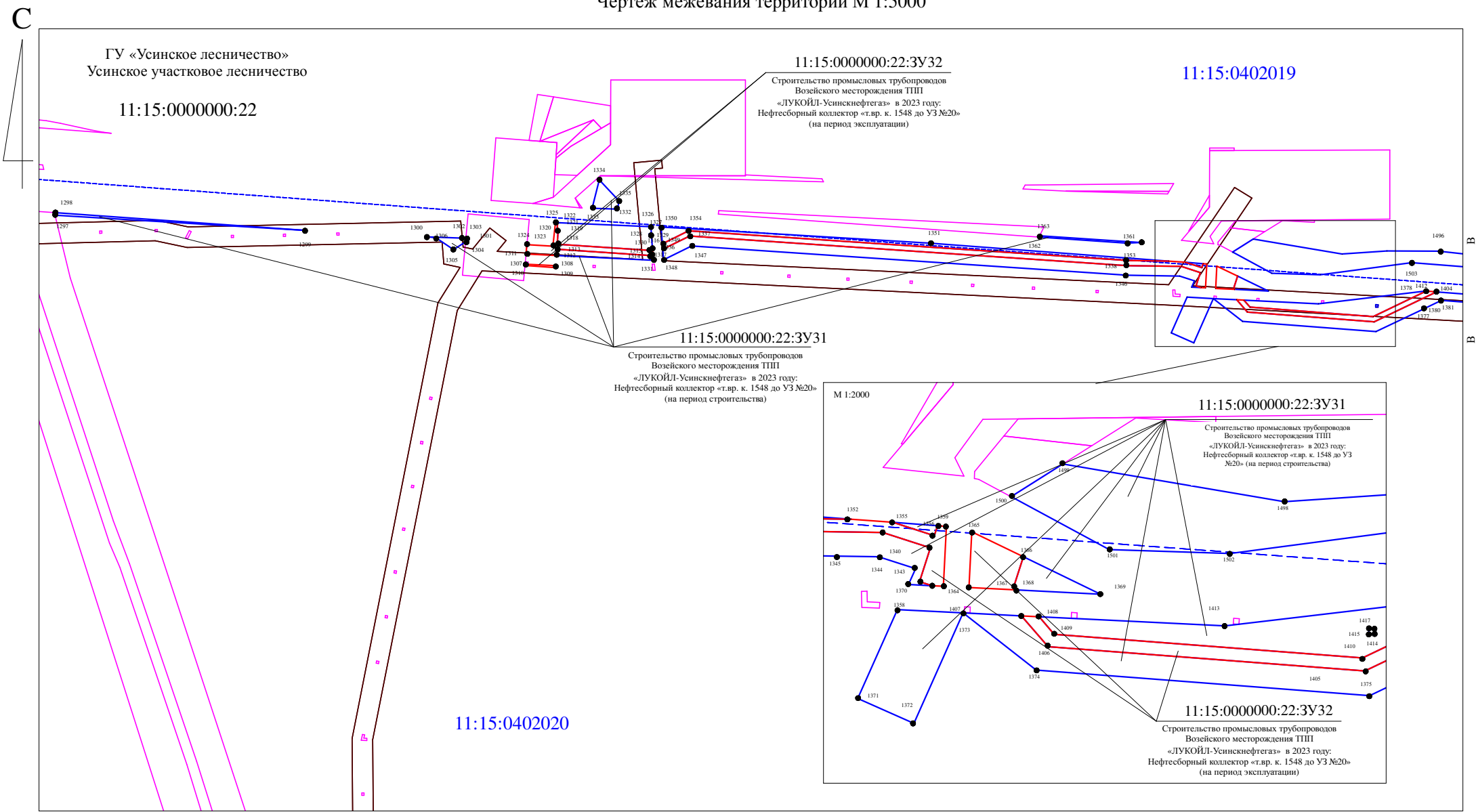
Условные обозначения:

- - границы образуемого земельного участка (под строительство);
- - границы образуемого земельного участка (под эксплуатацию);
- 11:15:0000000:22:3У1 - обозначение образуемого земельного участка;
- - граница земельного участка по сведениям ЕГРН;
- - граница кадастрового квартала;
- 11:15:0000000:22 - кадастровый номер земельного участка;
- 11:15:0402056 - номер кадастрового квартала;
- - обозначение границы зоны с ОУИТ

Примечание:
Границы территорий объектов культурного наследия отсутствуют;
Границы зон действия публичных сервитутов отсутствуют;
Границы территорий ООПТ отсутствуют;
Действующие и проектируемые красные линии отсутствуют;
Границы зон с особыми условиями использования территории не устанавливаются

Республика Коми, МО ГО «Усинск»							
«Строительство промышленных трубопроводов Возейского месторождения ТПП «ЛУКОЙЛ-Усинскнефтегаз» в 2023 году»							
Изм.	Кол.уч.	Лист	№ док.	Подпись	Дата		
Разработал							
Проект межевания территории					Стадия	Лист	Листов
					П	16	20
Чертеж межевания территории М 1:5000					ООО «НЕФТЕГАЗИНЖИНИРИНГ» 2022 Формат А3		

Чертеж межевания территории М 1:5000

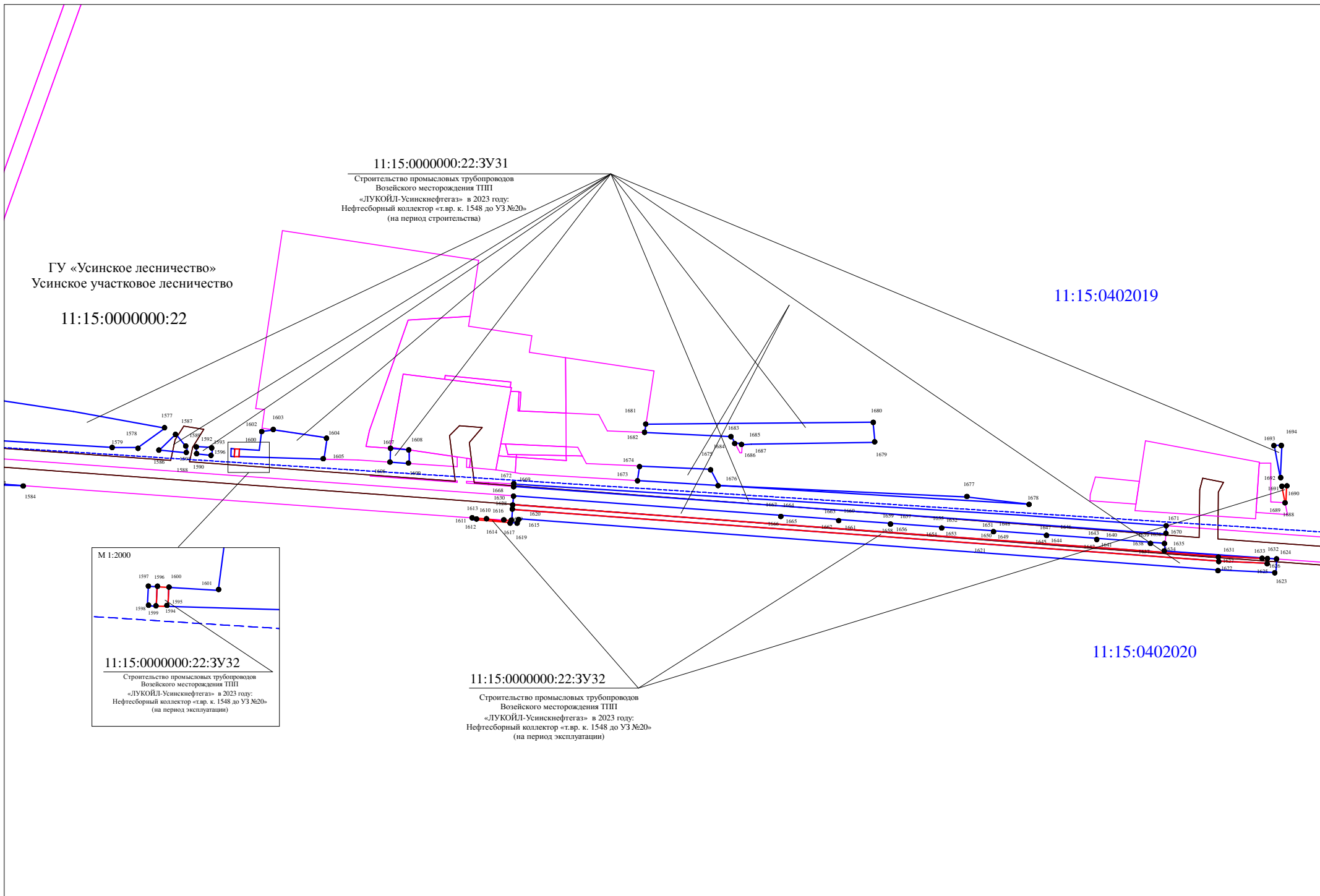


Условные обозначения:

- - границы образуемого земельного участка (под строительство);
- - границы образуемого земельного участка (под эксплуатацию);
- 11:15:0000000:22:ЗУ1 - обозначение образуемого земельного участка;
- - граница земельного участка по сведениям ЕГРН;
- - - - граница кадастрового квартала;
- 11:15:0000000:22 - кадастровый номер земельного участка;
- 11:15:0402056 - номер кадастрового квартала;
- - обозначение границы зоны с ОУИТ

Примечание:
 Границы территорий объектов культурного наследия отсутствуют;
 Границы зон действия публичных сервитутов отсутствуют;
 Границы территорий ООПТ отсутствуют;
 Действующие и проектируемые красные линии отсутствуют;
 Границы зон с особыми условиями использования территории не устанавливаются

Республика Коми, МО ГО «Усинск»					
«Строительство промышленных трубопроводов Воейского месторождения ТПП «ЛУКОЙЛ-Усинскнефтегаз» в 2023 году»					
Изм.	Кол.уч.	Лист	№длок.	Подпись	Дата
Разработал					
Проект межевания территории					
Чертеж межевания территории М 1:5000					
			Стадия	Лист	Листов
			П	17	20
ООО «НЕФТЕГАЗИНЖИНИРИНГ» 2022					
Формат А3					



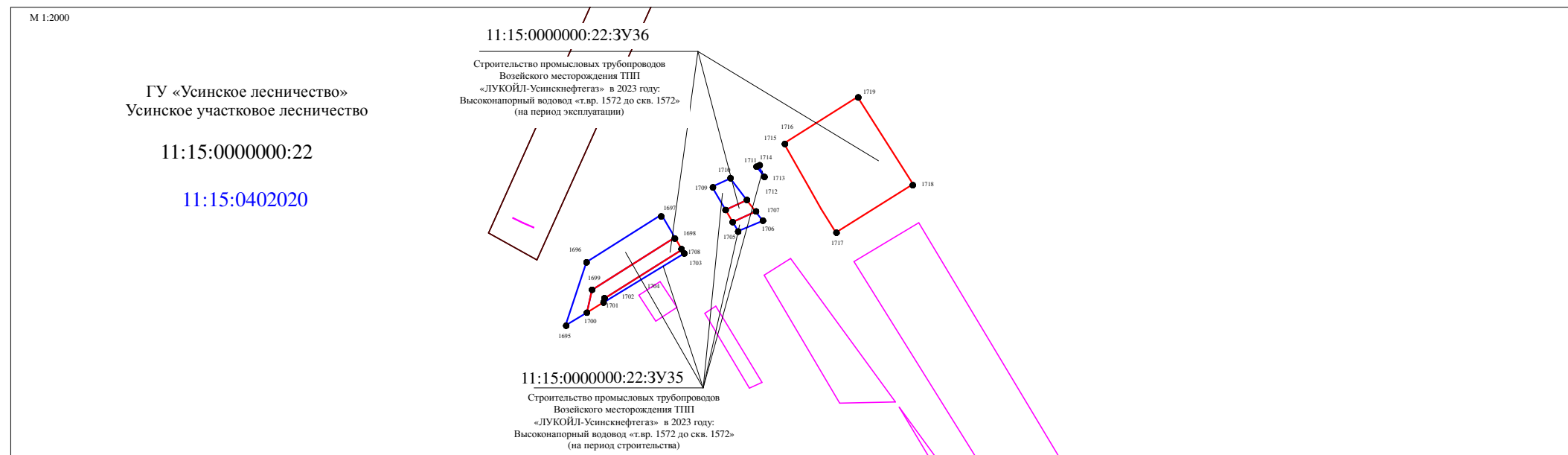
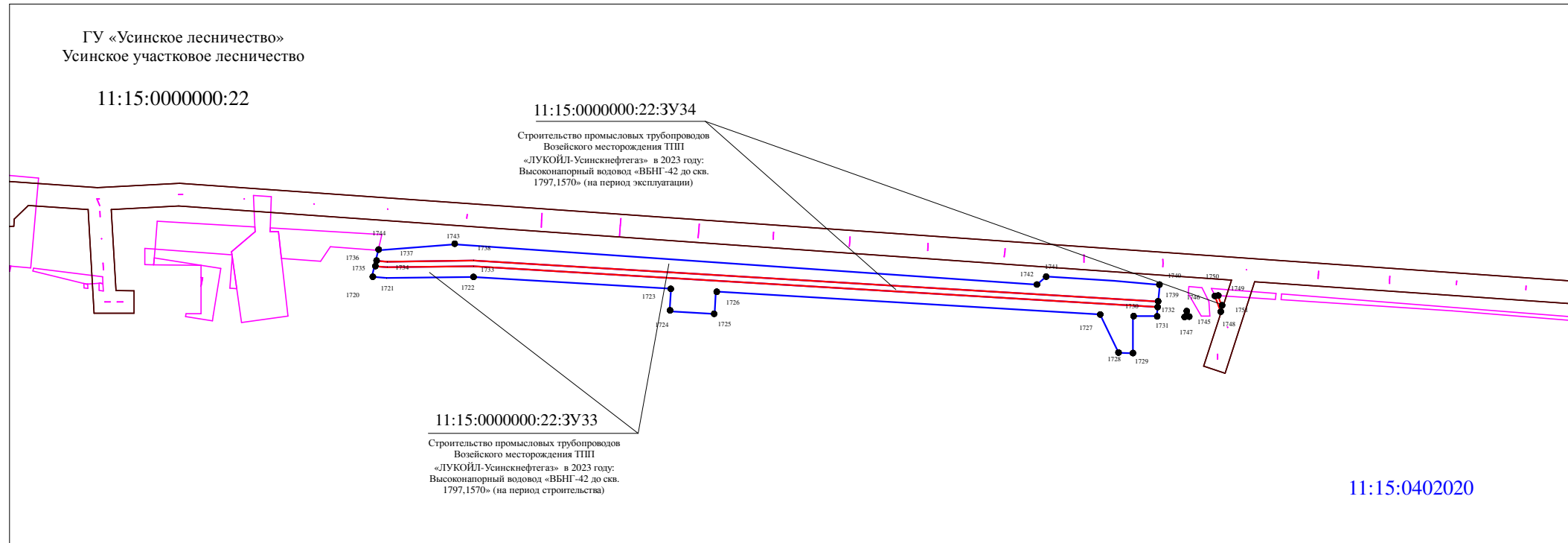
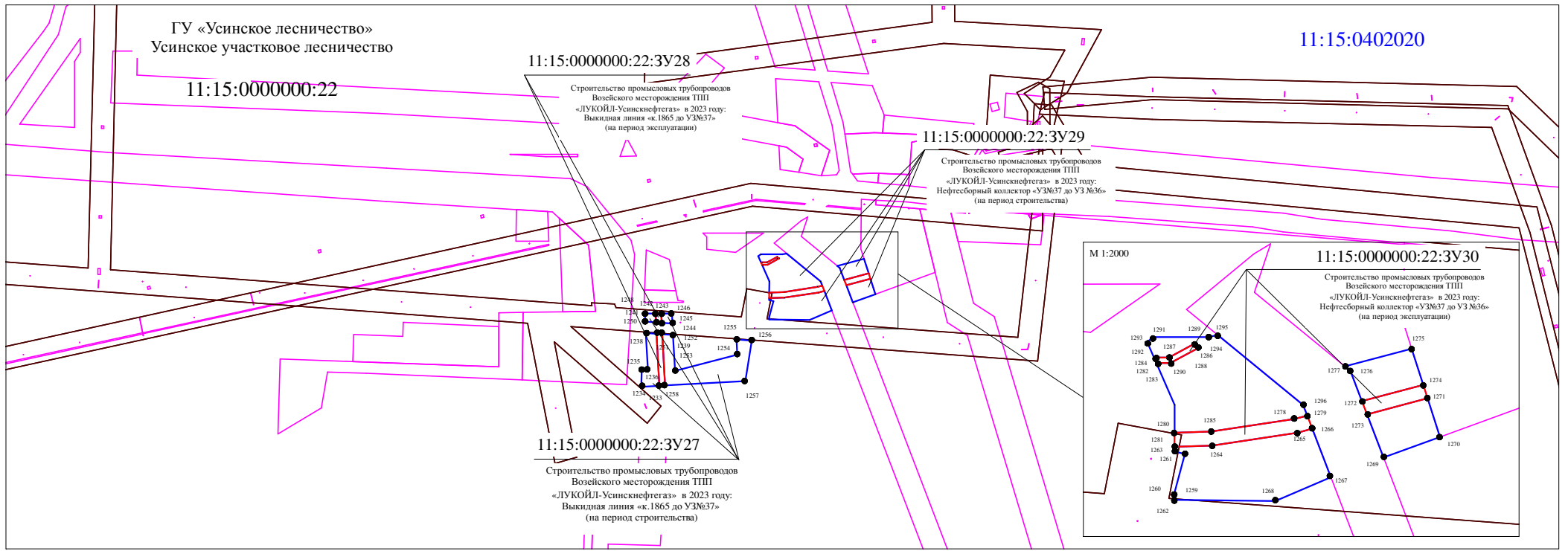
- Условные обозначения:
- - границы образуемого земельного участка (под строительство);
 - - границы образуемого земельного участка (под эксплуатацию);
 - 11:15:0000000:22:3У1 - обозначение образуемого земельного участка;
 - - граница земельного участка по сведениям ЕГРН;
 - - - - граница кадастрового квартала;
 - 11:15:0000000:22 - кадастровый номер земельного участка;
 - 11:15:0402056 - номер кадастрового квартала;
 - - обозначение границы зоны с ОУИТ

Примечание:
 Границы территорий объектов культурного наследия отсутствуют;
 Границы зон действия публичных сервитутов отсутствуют;
 Границы территорий ООПТ отсутствуют;
 Действующие и проектируемые красные линии отсутствуют;
 Границы зон с особыми условиями использования территории не устанавливаются

						Республика Коми, МО ГО «Усинск»			
						«Строительство промышленных трубопроводов Возейского месторождения ТПП «ЛУКОЙЛ-Усинскнефтегаз» в 2023 году»			
Изм.	Кол.уч.	Лист	№ док.	Подпись	Дата				
Разработал						Проект межевания территории	Стадия	Лист	Листов
							П	18	20
						Чертеж межевания территории М 1:5000	ООО «НЕФТЕГАЗИНЖИНИРИНГ» 2022		
							Формат А3		

Чертеж межевания территории М 1:5000

С



Условные обозначения:

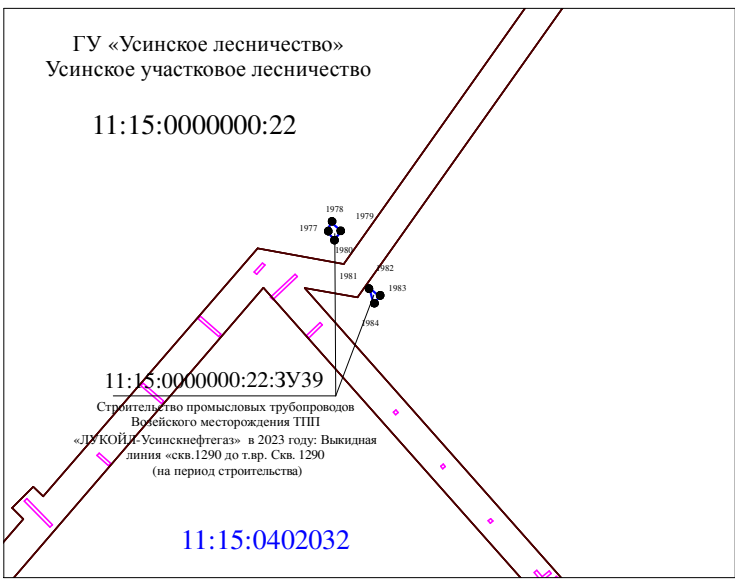
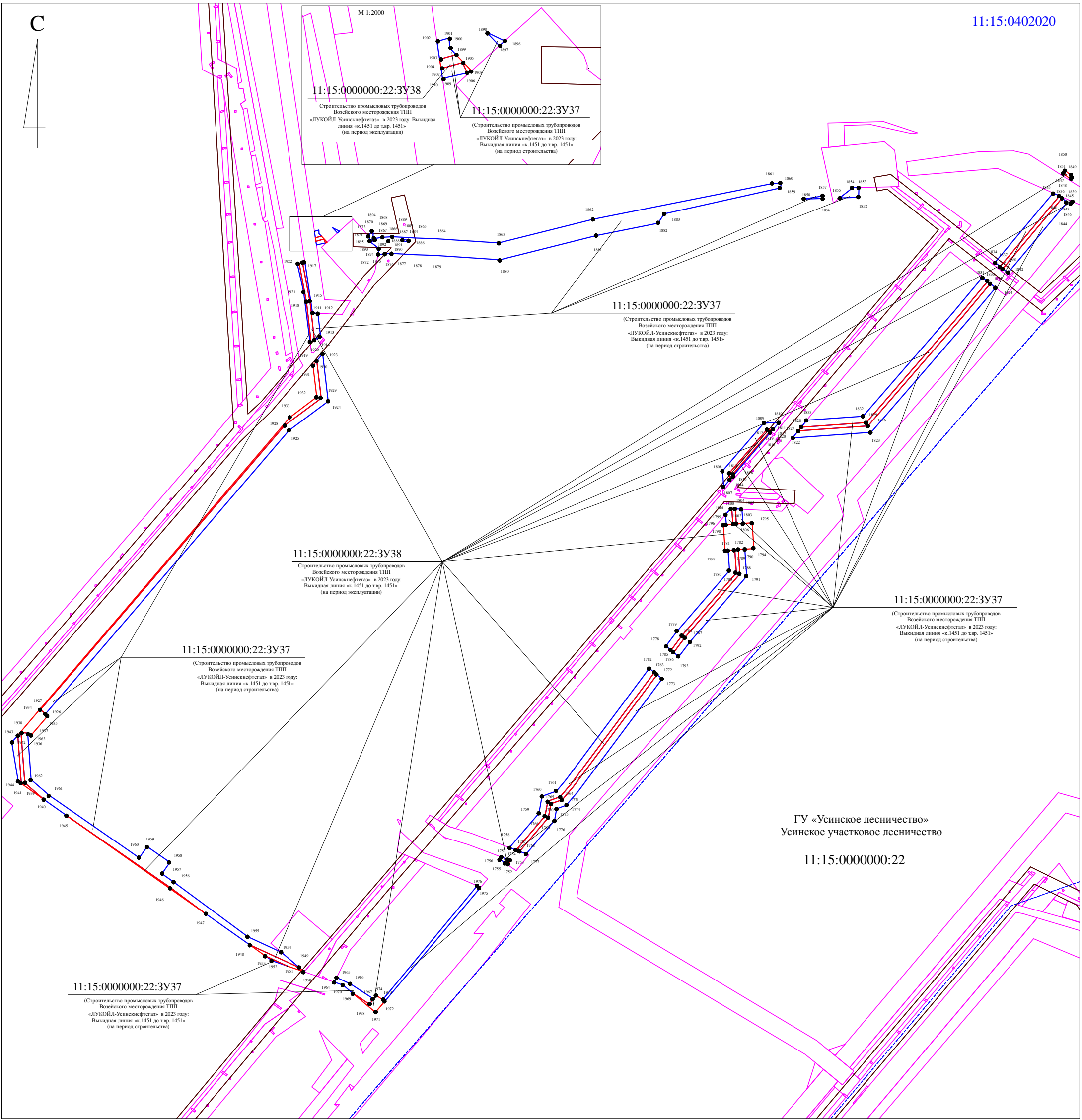
- - границы образуемого земельного участка (под строительство);
- - границы образуемого земельного участка (под эксплуатацию);
- 11:15:0000000:22:3У1 - обозначение образуемого земельного участка;
- - граница земельного участка по сведениям ЕГРН;
- - - - граница кадастрового квартала;
- 11:15:0000000:22 - кадастровый номер земельного участка;
- 11:15:0402056 - номер кадастрового квартала;
- - обозначение границы зоны с ОУИТ

Примечание:
Границы территорий объектов культурного наследия отсутствуют;
Границы зон действия публичных сервитутов отсутствуют;
Границы территорий ООПТ отсутствуют;
Действующие и проектируемые красные линии отсутствуют;
Границы зон с особыми условиями использования территории не устанавливаются

Республика Коми, МО ГО «Усинск»					
«Строительство промышленных трубопроводов Возейского месторождения ТПП «ЛУКОЙЛ-Усинскнефтегаз» в 2023 году»					
Изм.	Кол.уч.	Лист	№ док.	Подпись	Дата
Разработал					
Проект межевания территории				Стадия	Лист
				П	19
Чертеж межевания территории М 1:5000				Листов	20
				ООО «НЕФТЕГАЗИНЖИНИРИНГ» 2022 Формат А3	

Чертеж межевания территории М 1:5000

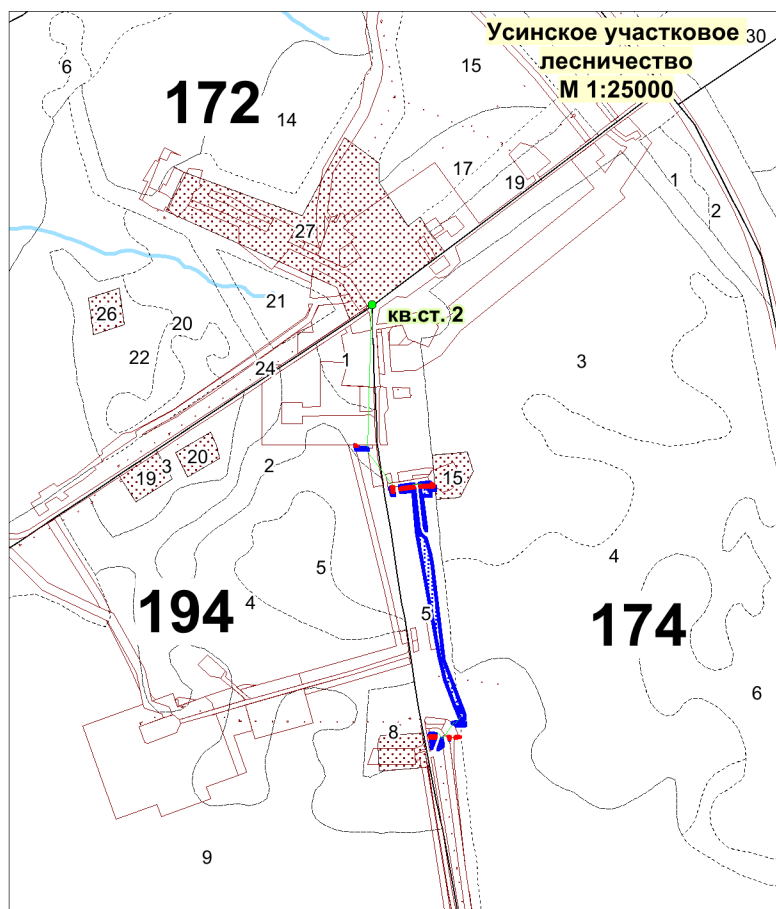
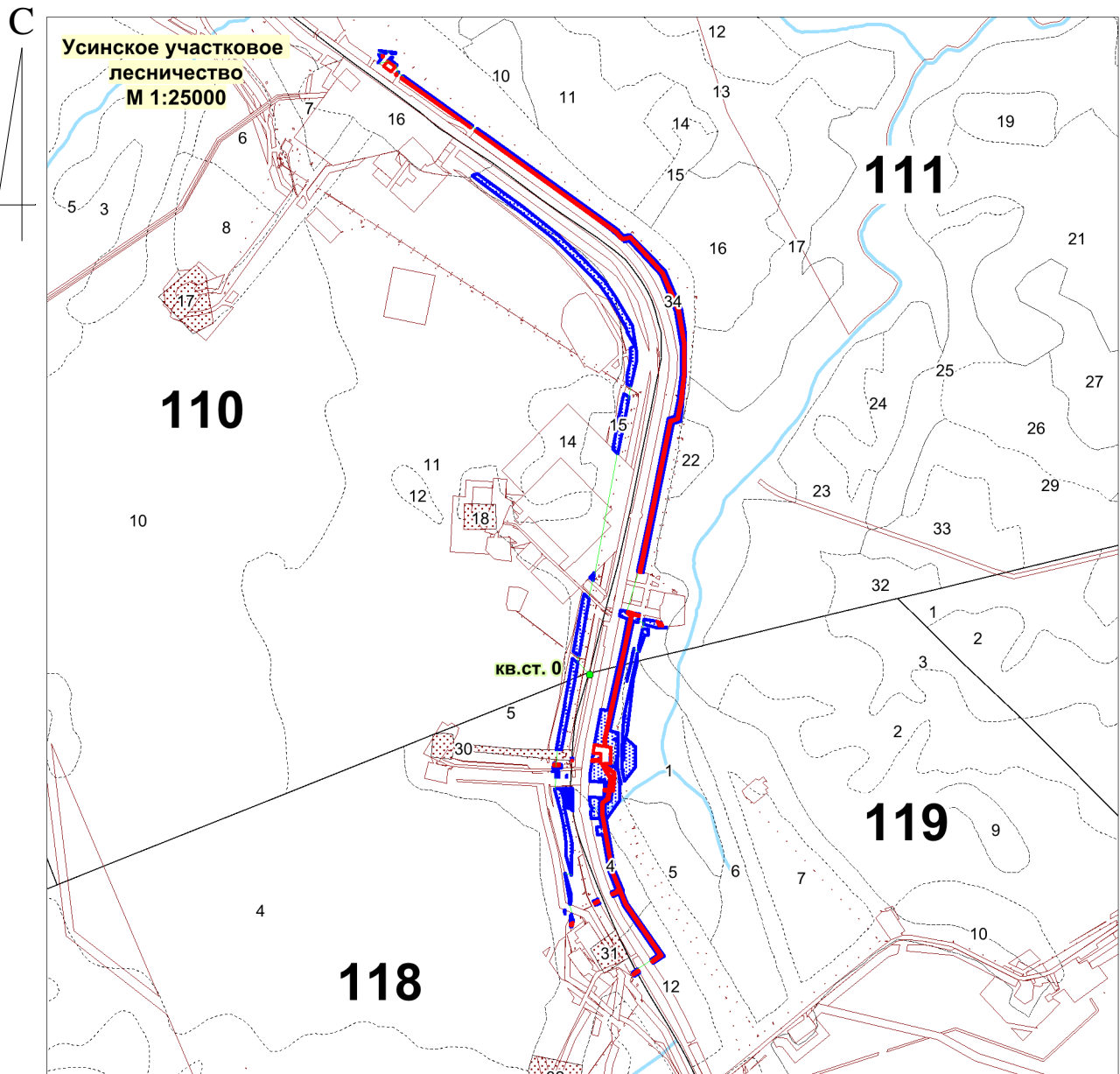
11:15:0402020



Примечание:
 Границы территорий объектов культурного наследия отсутствуют;
 Границы зон действия публичных сервитутов отсутствуют;
 Границы территорий ООПТ отсутствуют;
 Действующие и проектируемые красные линии отсутствуют;
 Границы зон с особыми условиями использования территории не устанавливаются

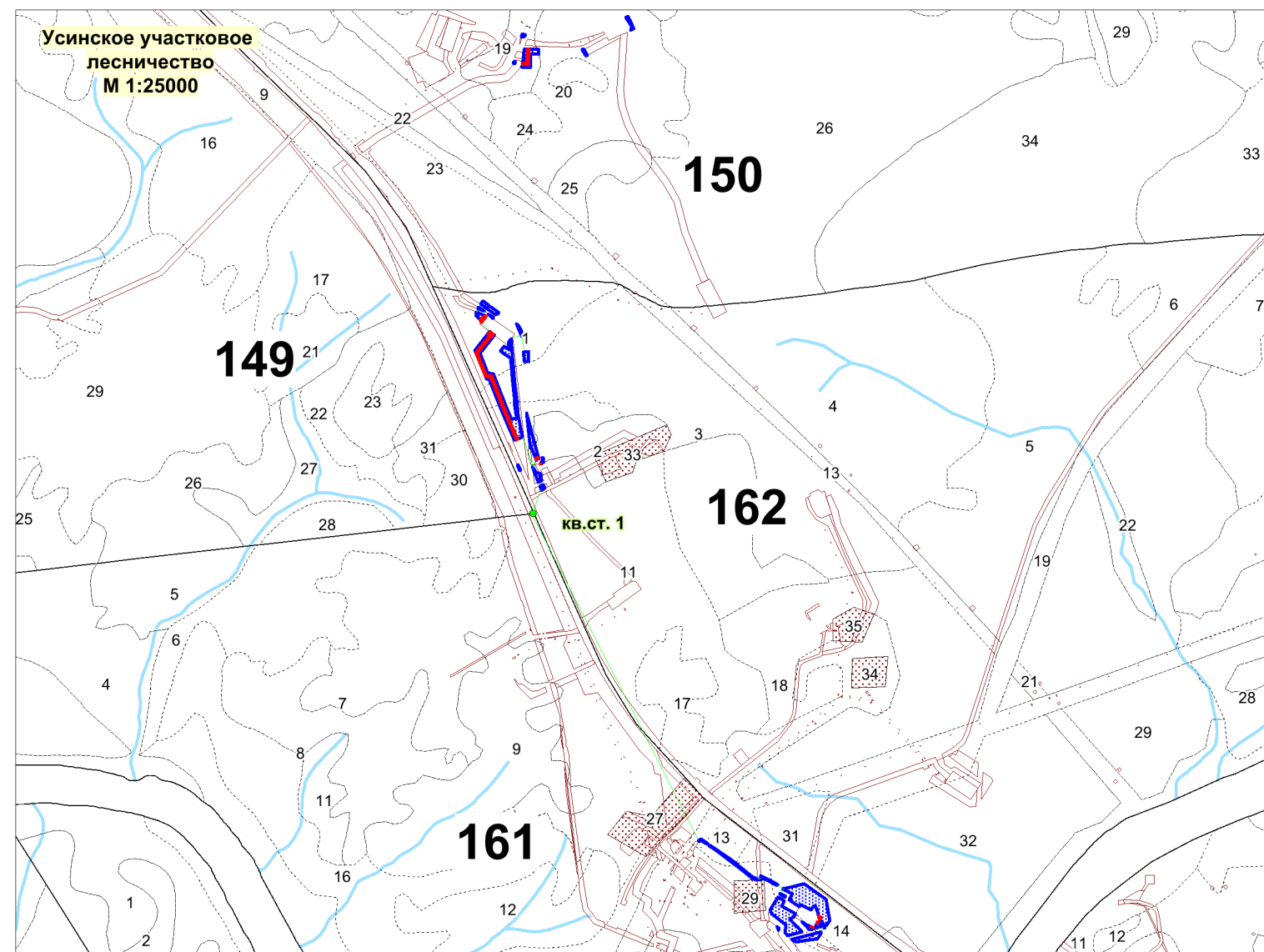
- Условные обозначения:
- - границы образуемого земельного участка (под строительство);
 - - границы образуемого земельного участка (под эксплуатацию);
 - 11:15:0000000:22:3У1 - обозначение образуемого земельного участка;
 - - граница земельного участка по сведениям ЕГРН;
 - - - - граница кадастрового квартала;
 - 11:15:0000000:22 - кадастровый номер земельного участка;
 - 11:15:0402056 - номер кадастрового квартала;
 - - обозначение границы зоны с ОУИТ

						Республика Коми, МО ГО «Усинск»			
						«Строительство промышленных трубопроводов Воейского месторождения ТПП «ЛУКОЙЛ-Усинскнефтегаз» в 2023 году»			
Изм.	Кол.уч.	Лист	№док.	Подпись	Дата	Проект межевания территории	Стадия	Лист	Листов
Разработал							П	20	20
						Чертеж межевания территории М 1:5000	ООО «НЕФТЕГАЗИНЖИНИРИНГ» 2022 Формат А3		



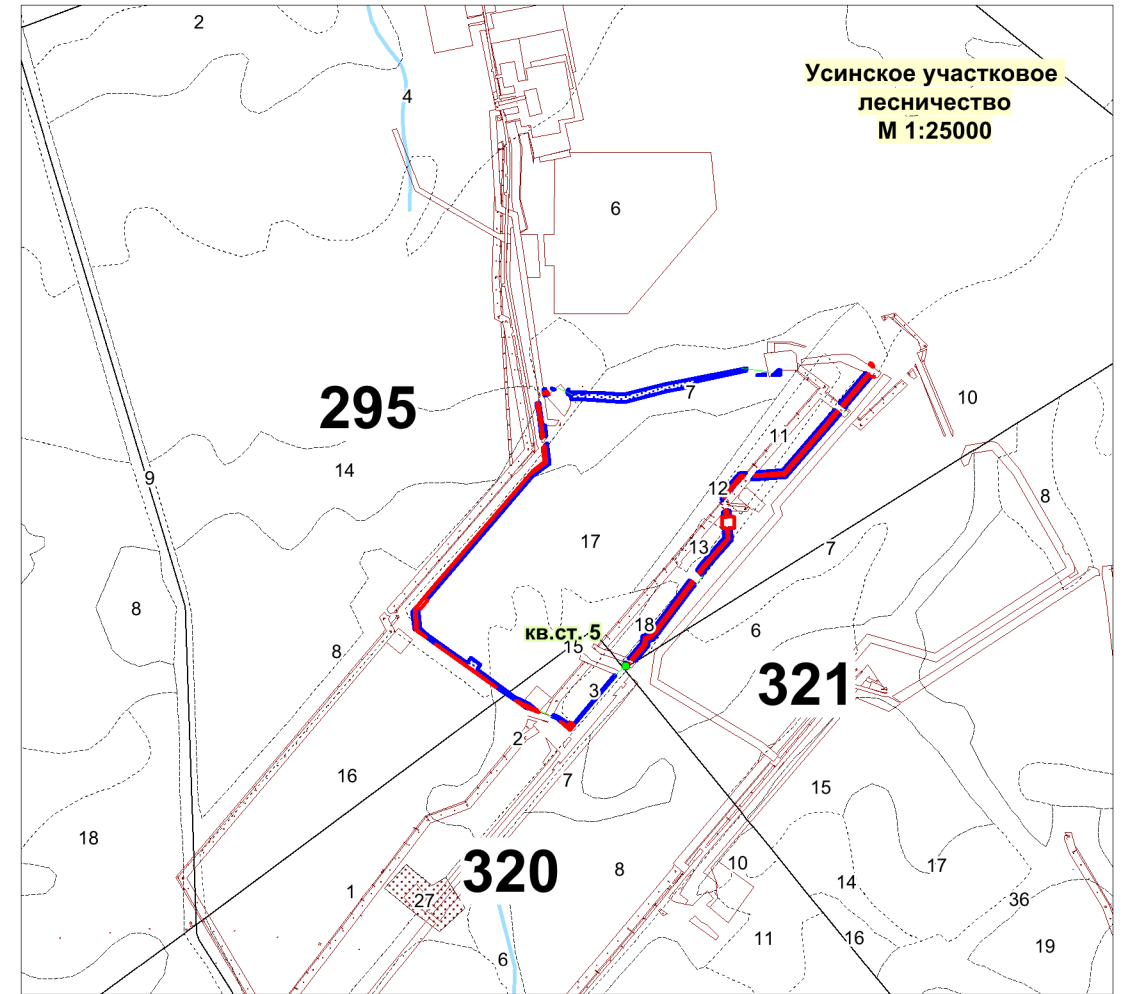
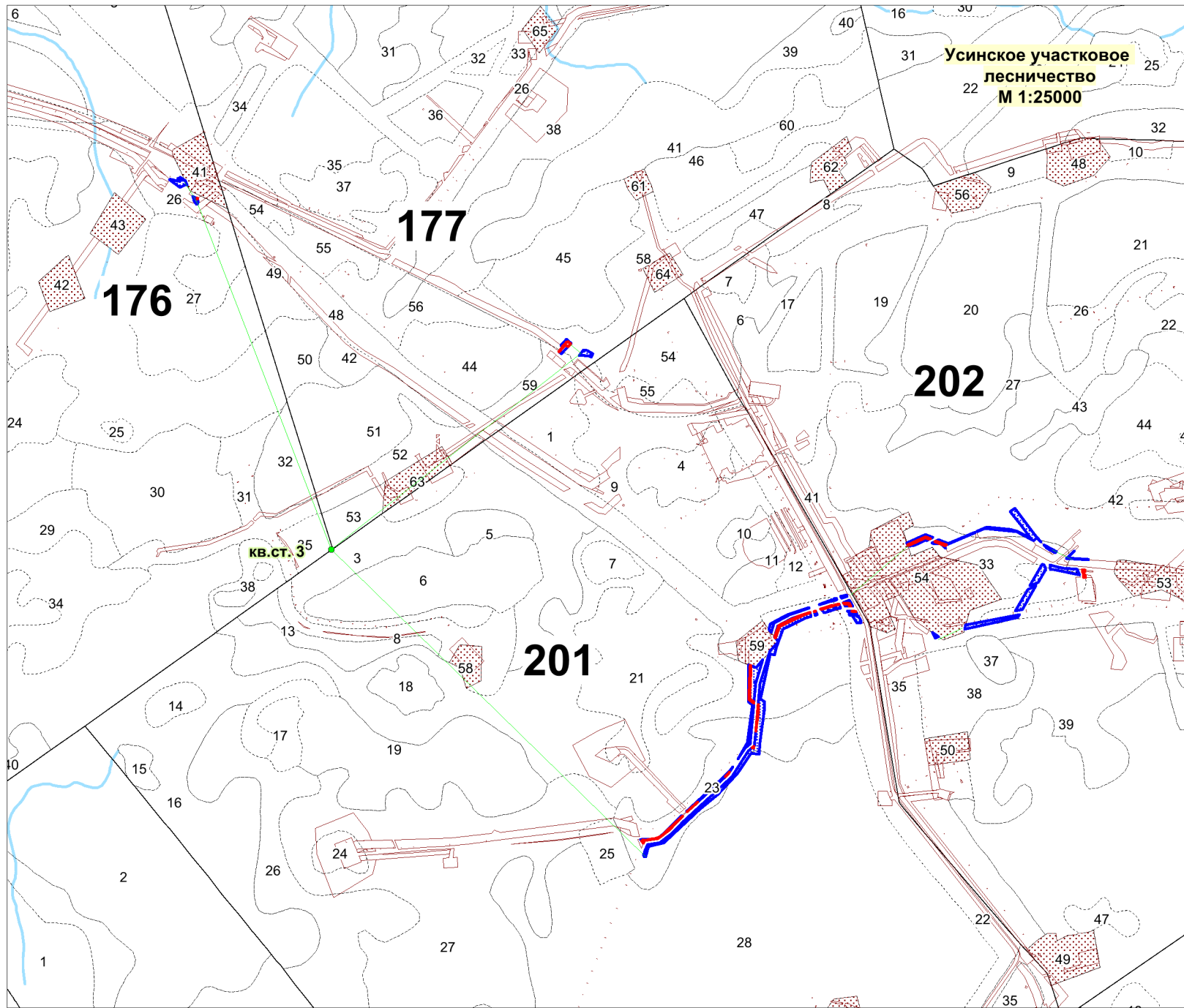
Чертеж по обоснованию проекта межевания территории М 1:25000

Субъект Российской Федерации: Республика Коми
 Муниципальное образование: МО ГО "Усинск"
 Категория земель: Земли лесного фонда
 Лесничество (лесопарк): ГУ "Усинское лесничество"
 Участковое лесничество - Усинское
 Вид использования лесов - строительство, реконструкция, эксплуатация линейных объектов
 Цель предоставления лесного участка - «Строительство промышленных трубопроводов Возейского месторождения ТПП «ЛУКОЙЛ-Усинскнефтегаз» в 2023 году»
 Особые отметки: -



- Условные обозначения:
- - границы образуемого земельного участка (под строительство);
 - - границы образуемого земельного участка (под эксплуатацию);
 - - граница земельного участка по сведениям ЕГРН;
 - - обозначение квартального столба, привязки

Республика Коми, МО ГО «Усинск»					
«Строительство промышленных трубопроводов Возейского месторождения ТПП «ЛУКОЙЛ-Усинскнефтегаз» в 2023 году»					
Изм.	Кол.уч.	Лист	№док.	Подпись	Дата
Разработал					
Материалы по обоснованию проекта межевания территории				Стадия	Лист
				П	1
Схема расположения проектируемого лесного участка М 1:25000				Листов	6
				ООО «НЕФТЕГАЗИНЖИНИРИНГ» 2022	
Формат А3					



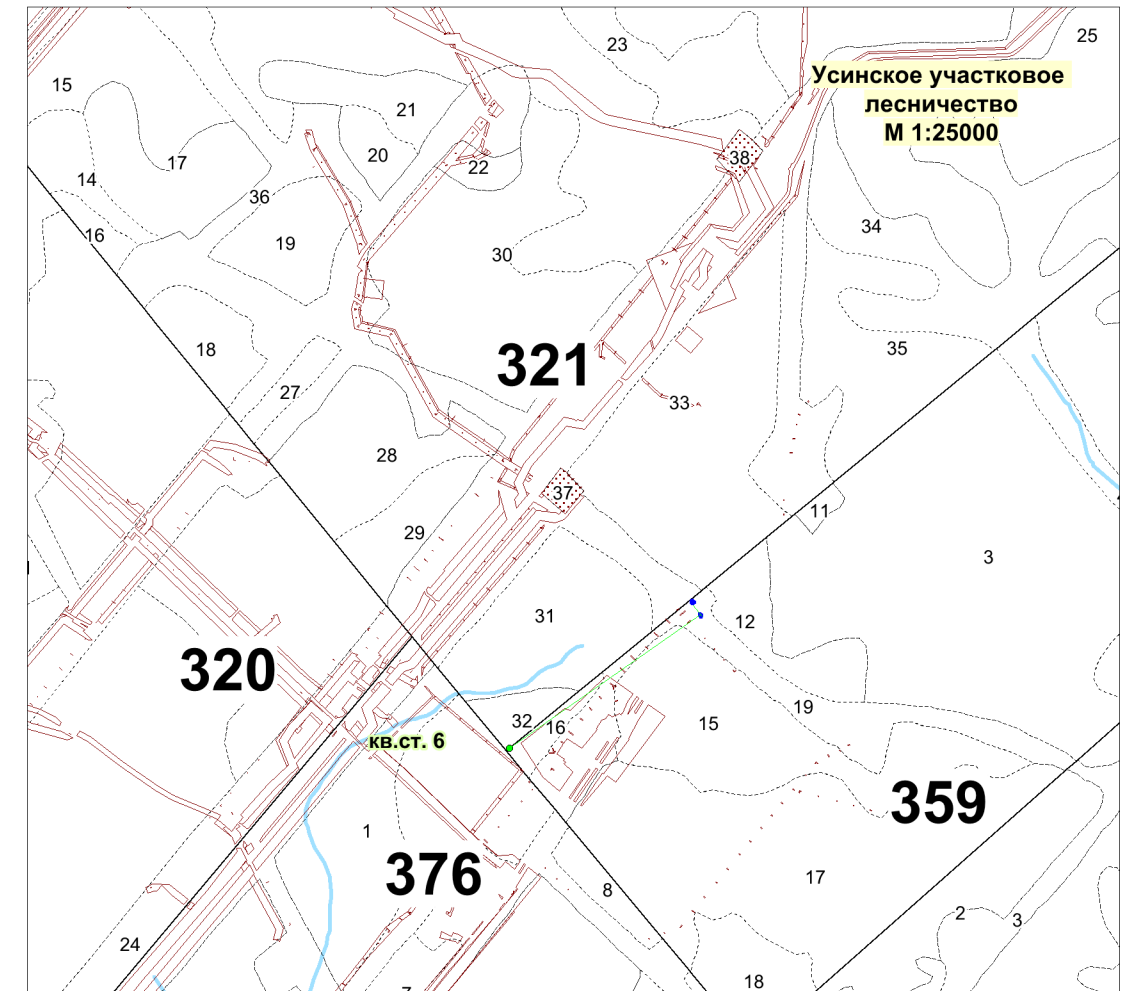
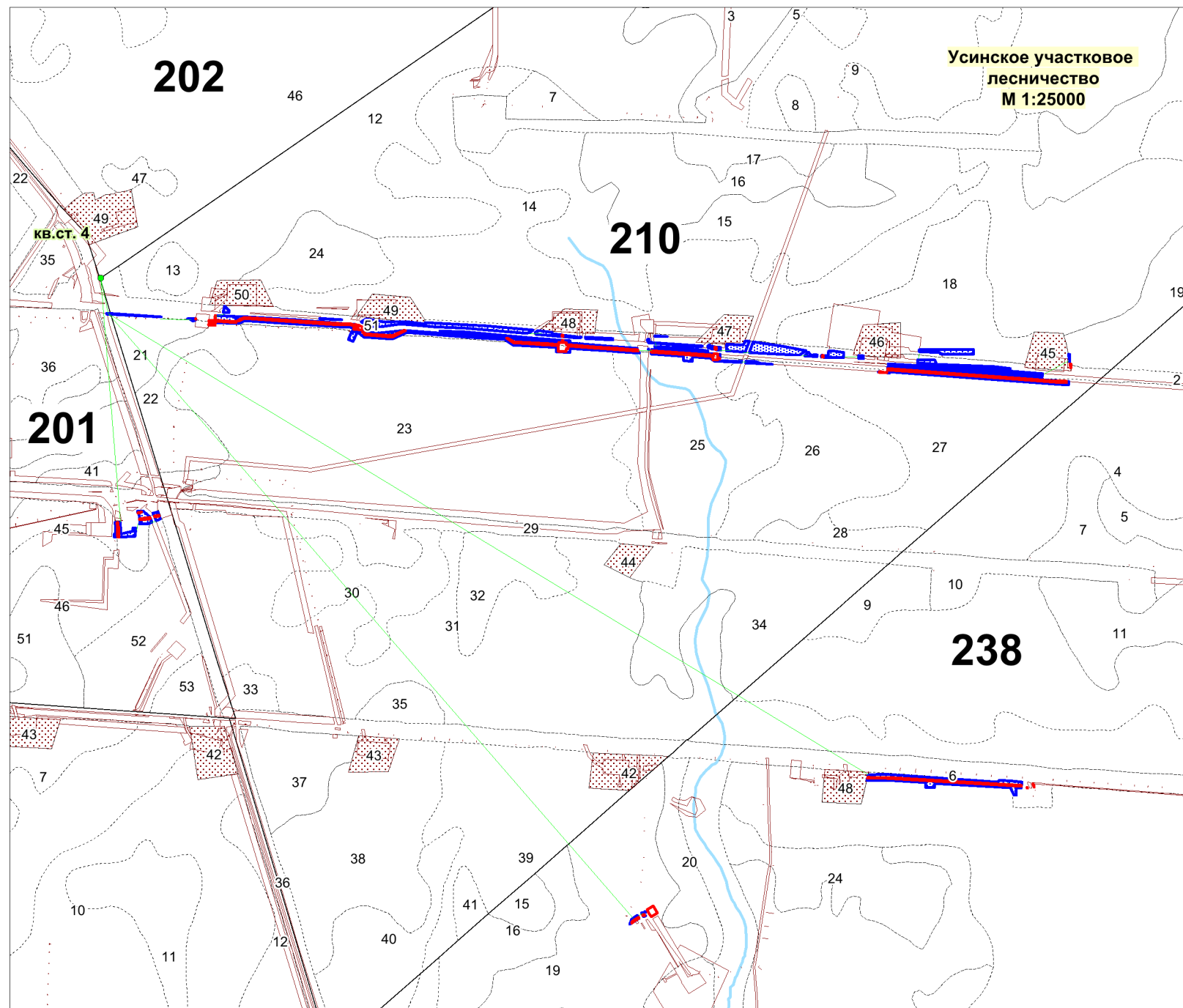
- Условные обозначения:
- - границы образуемого земельного участка (под строительство);
 - - границы образуемого земельного участка (под эксплуатацию);
 - - граница земельного участка по сведениям ЕГРН;
 - - обозначение квартального столба, привязки

Республика Коми, МО ГО «Усинск»					
«Строительство промышленных трубопроводов Воейского месторождения ТПП «ЛУКОЙЛ-Усинскнефтегаз» в 2023 году»					
Изм.	Кол.уч.	Лист	№док.	Подпись	Дата
Разработал					
Материалы по обоснованию проекта межевания территории				Стадия	Лист
				П	2
Схема расположения проектируемого лесного участка М 1:25000				Листов	6
				ООО «НЕФТЕГАЗИНЖИНИРИНГ» 2022	
Формат А3					

С

Чертеж по обоснованию проекта межевания территории М 1:25000

Субъект Российской Федерации: Республика Коми
Муниципальное образование: МО ГО "Усинск"
Категория земель: Земли лесного фонда
Лесничество (лесопарк): ГУ "Усинское лесничество"
Участковое лесничество - Усинское
Вид использования лесов - строительство, реконструкция, эксплуатация линейных объектов
Цель предоставления лесного участка - «Строительство промышленных трубопроводов Воейского месторождения ТПП «ЛУКОЙЛ-Усинскнефтегаз» в 2023 году»
Особые отметки: -

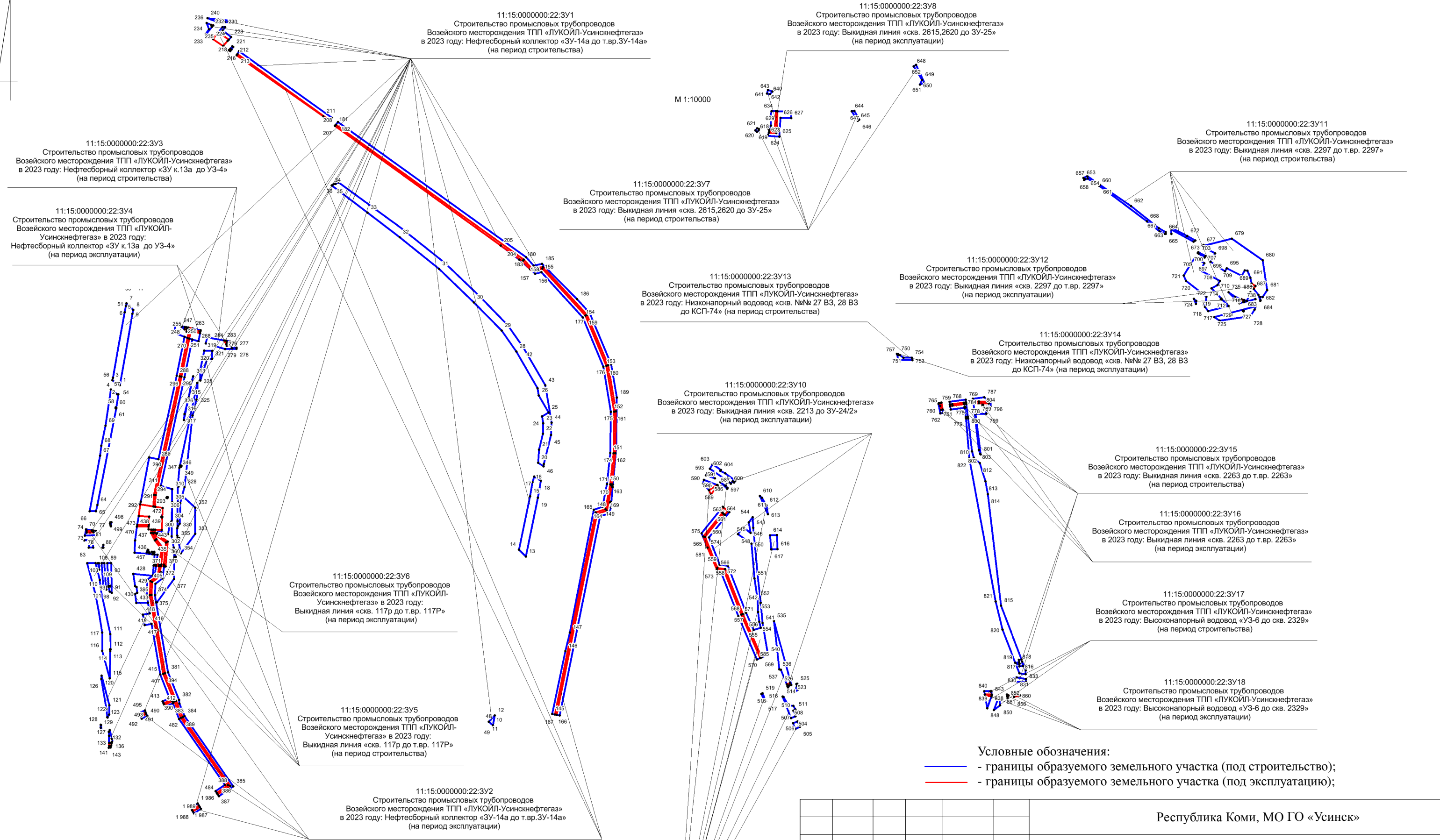


Условные обозначения:

- - границы образуемого земельного участка (под строительство);
- - границы образуемого земельного участка (под эксплуатацию);
- - граница земельного участка по сведениям ЕГРН;
- - обозначение квартального столба, привязки

Республика Коми, МО ГО «Усинск»						
«Строительство промышленных трубопроводов Воейского месторождения ТПП «ЛУКОЙЛ-Усинскнефтегаз» в 2023 году»						
Изм.	Кол.уч.	Лист	№док.	Подпись	Дата	
Разработал						
Материалы по обоснованию проекта межевания территории				Стадия	Лист	Листов
				П	3	6
Схема расположения проектируемого лесного участка М 1:25000				ООО «НЕФТЕГАЗИНЖИНИРИНГ» 2022		
Формат А3						

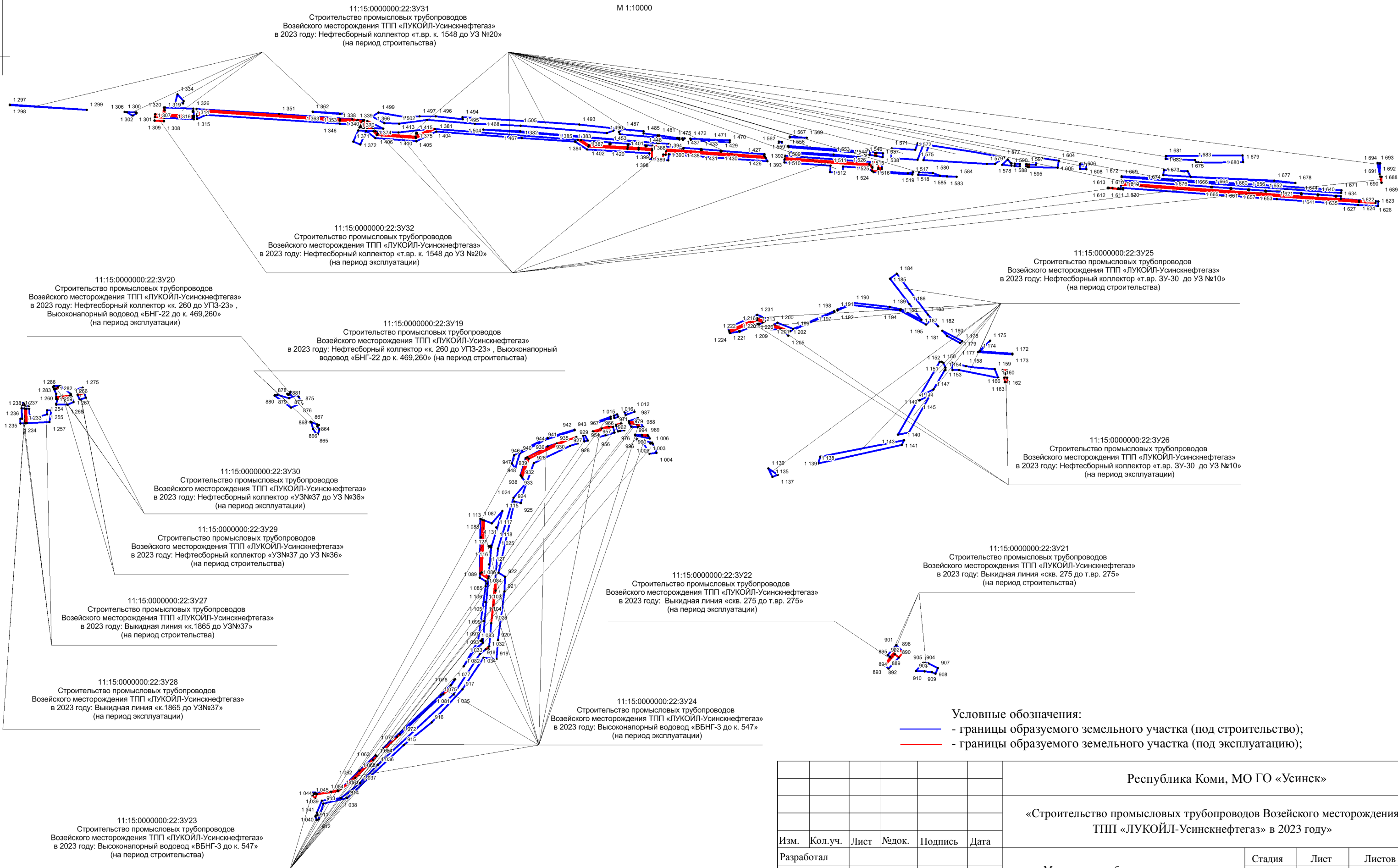
Чертеж по обоснованию проекта межевания территории



Условные обозначения:
— - границы образуемого земельного участка (под строительство);
— - границы образуемого земельного участка (под эксплуатацию);

Республика Коми, МО ГО «Усинск»					
«Строительство промышленных трубопроводов Возейского месторождения ТПП «ЛУКОЙЛ-Усинскнефтегаз» в 2023 году»					
Изм.	Кол.уч.	Лист	№ док.	Подпись	Дата
Разработал					
Материалы по обоснованию проекта межевания территории				Стадия	Лист
				П	4
Схема расположения проектируемого лесного участка М 1:25000				Листов	6
ООО «НЕФТЕГАЗИНЖИНИРИНГ» 2022					
Формат А3					

М 1:10000



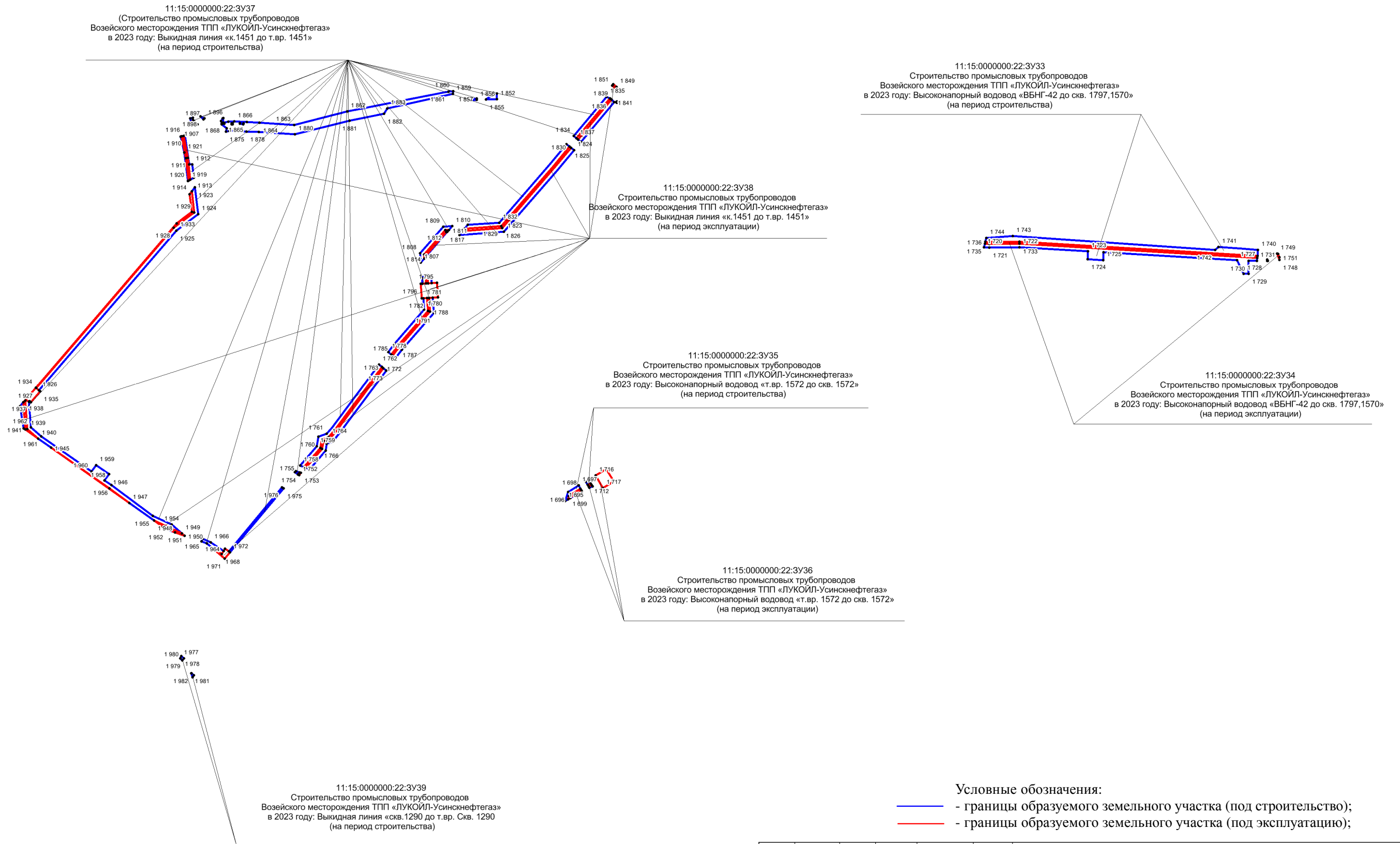
Условные обозначения:
 — границы образуемого земельного участка (под строительство);
 — границы образуемого земельного участка (под эксплуатацию);

Республика Коми, МО ГО «Усинск»					
«Строительство промышленных трубопроводов Возейского месторождения ТПП «ЛУКОЙЛ-Усинскнефтегаз» в 2023 году»					
Изм.	Кол.уч.	Лист	Нодок.	Подпись	Дата
Разработал					
Материалы по обоснованию проекта межевания территории				Стадия	Лист
				П	5
Схема расположения проектируемого лесного участка М 1:25000				Листов	6
ООО «НЕФТЕГАЗИНЖИНИРИНГ» 2022					
Формат А3					

Чертеж по обоснованию проекта межевания территории



М 1:10000



Условные обозначения:

- - границы образуемого земельного участка (под строительство);
- - границы образуемого земельного участка (под эксплуатацию);

						Республика Коми, МО ГО «Усинск»				
						«Строительство промышленных трубопроводов Возейского месторождения ТПП «ЛУКОЙЛ-Усинскнефтегаз» в 2023 году»				
Изм.	Кол.уч.	Лист	№ док.	Подпись	Дата					
Разработал						Материалы по обоснованию проекта межевания территории		Стадия П	Лист 6	Листов 6
						Схема расположения проектируемого лесного участка М 1:25000		ООО «НЕФТЕГАЗИНЖИНИРИНГ» 2022		
						Формат А3				