

**Приложение Н**  
**Заключения о наличии полезных ископаемых в недрах под участком**  
**предстоящей застройки**



Министерство цифрового развития, связи и массовых  
коммуникаций Республики Коми

Государственное бюджетное учреждение  
Республики Коми

«Территориальный фонд информации  
Республики Коми»  
(ГБУ РК «ТФИ РК»)

«Коми Республикаса мутаскёл йитчём юбр фонд»  
Коми Республикаса канму съёмкуд учреждение

Отдел Коми республиканский фонд геологической  
информации

Громова ул., д. 75, г. Сыктывкар, 167006  
тел: (8212) 24-65-00, 22-23-25, факс: (8212) 24-65-00  
E-mail: m-porov@agiks.ru  
ОКПО 51531466 ОГРН 1031100405930  
ИНН/КПП 1101482480/110101001

22.09.2021 г. № 208/21  
На № ГПВН-1344-0265 от 09.09.2021 г.

Заместителю главного инженера-  
Начальнику управления  
АО «Гипровостокнефть»  
**Свитову М.А.**  
443041, Самарская область,  
г. Самара, ул. Красноармейская, д. 93

**СПРАВКА**

Коми республиканский фонд геологической информации сообщает, что в недрах под участком предстоящей застройки по объекту «1344 - Реконструкция сооружений ПСН «Головные» и сооружений на нефтепроводе от ВПСН 148 км автодороги «Усинск - Харьяга» до ПСН «Головные» на территории МО ГО «Усинск» Республики Коми, расположены месторождения полезных ископаемых:

1. Усинское нефтяное месторождение (недропользователь ООО «ЛУКОЙЛ-Коми», лицензии СЫК 11079 НЭ, СЫК 11078 НЭ);
2. Североселаельское месторождение подземных питьевых вод (недропользователь ОАО «ФСК ЕЭС», лицензия СЫК 02334 ВЭ);
3. Селаельское месторождение (участок) подземных питьевых вод (недропользователь ООО «Енисей», лицензия СЫК 01662 ВЭ).

Объект изысканий расположен на лицензионных участках: №1 Хорейверская впадина (недропользователь ЗАО «Тиман-Печора-Эксплорейшн», лицензия СЫК 00592 НР); Возейское нефтегазоконденсатное месторождение (недропользователь ООО «ЛУКОЙЛ-Коми», лицензия СЫК 11066 НЭ); Сынатынский лицензионный участок (недропользователь ЗАО «Нэм Ойл», лицензия СЫК 02308 НР).

Зам. директора ГБУ РК «ТФИ РК»  
зав. отделом Комигеолфонд



М.Я. Попов

Исп. Высоких В.А.  
тел. (8212) 22-23-25

Схема испрашиваемого участка и контуров месторождений полезных ископаемых  
1:100 000

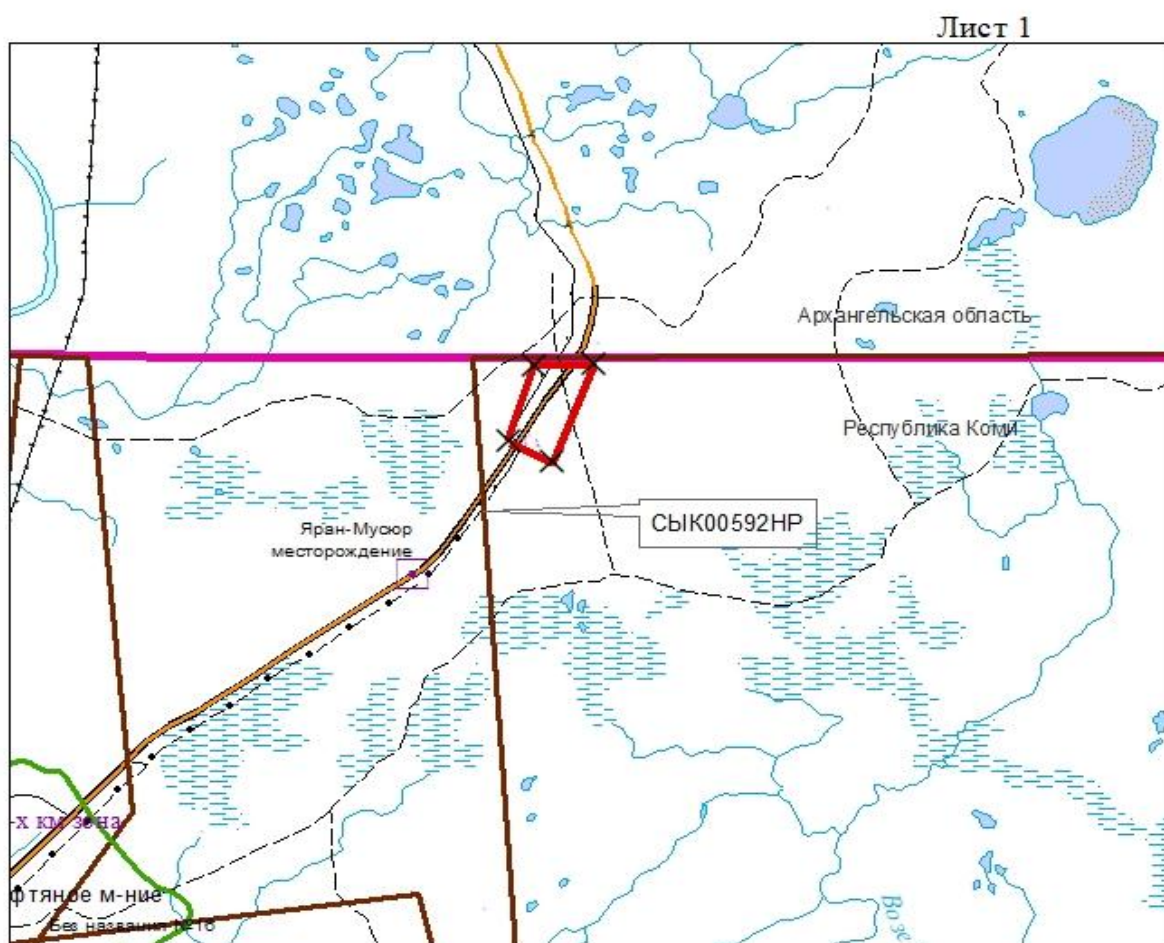


Схема испрашиваемого участка и контуров месторождений полезных ископаемых  
1:50 000

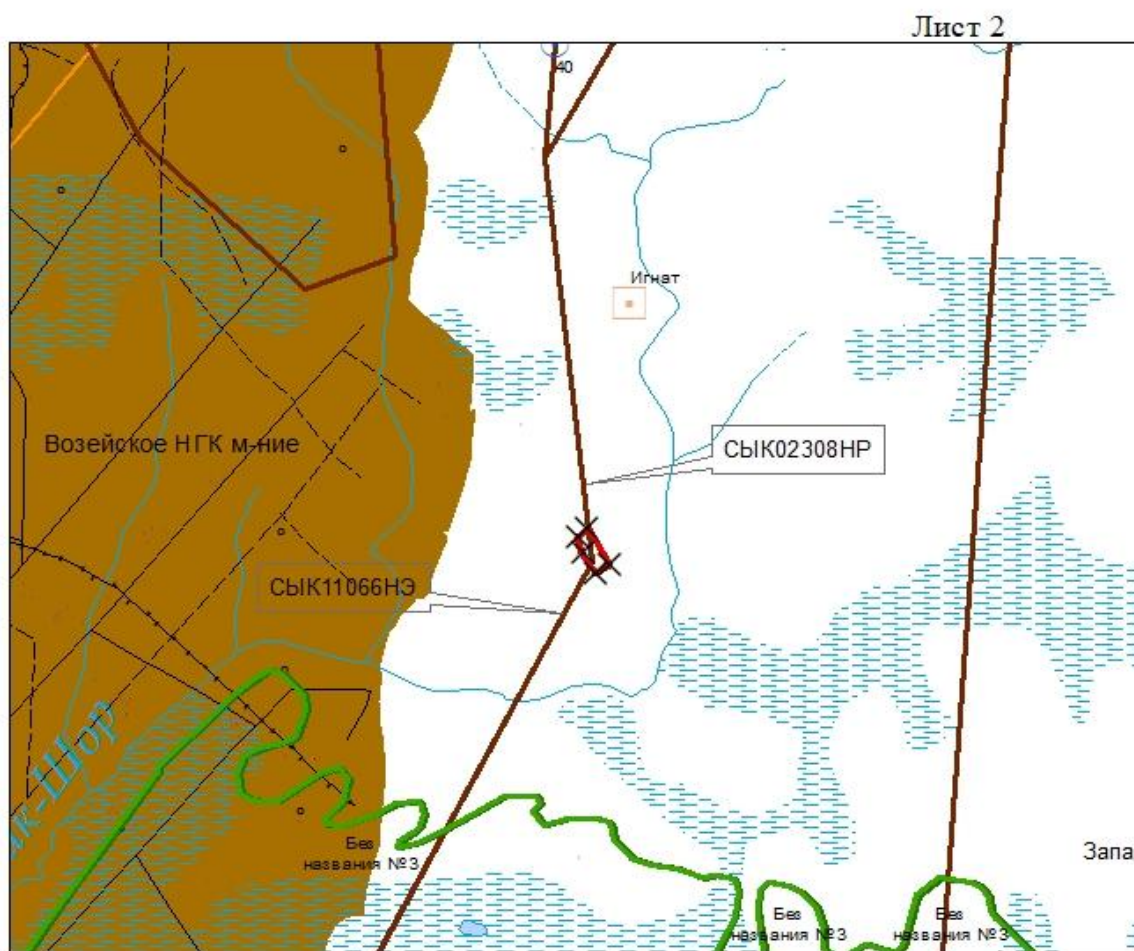




Схема испрашиваемого участка и контуров месторождений полезных ископаемых  
1:25 000

Лист 3



ФЕДЕРАЛЬНОЕ АГЕНТСТВО ПО НЕДРОПОЛЬЗОВАНИЮ  
(РОСНЕДРА)

ДЕПАРТАМЕНТ ПО НЕДРОПОЛЬЗОВАНИЮ  
ПО СЕВЕРО-ЗАПАДНОМУ ФЕДЕРАЛЬНОМУ ОКРУГУ,  
НА КОНТИНЕНТАЛЬНОМ ШЕЛЬФЕ И В МИРОВОМ ОКЕАНЕ  
(Севзапнедра)

Отдел геологии и лицензирования Департамента по  
недропользованию по Северо-Западному федеральному округу,  
на континентальном шельфе и в Мировом океане  
по Республике Коми  
(Коминедра)

167000, г. Сыктывкар, ул. Интернациональная, д. 157  
тел.: (8212) 40-13-45 факс: (8212) 40-13-93  
E-mail: [komy@rosnedra.gov.ru](mailto:komy@rosnedra.gov.ru)

25.11.2021 № 01-09-31/1435

На № ГПВН-1344-0351 от 27.10.2021 г.

*Уведомление об отказе в выдаче  
заключения об отсутствии полезных ископаемых*

На основании п.п. 3 и 63 Административного регламента предоставления Федеральным агентством по недропользованию государственной услуги по выдаче заключений об отсутствии полезных ископаемых в недрах под участком предстоящей застройки и разрешений на застройку земельных участков, которые расположены за границами населенных пунктов и находятся на площадях залегания полезных ископаемых, а также на размещение за границами населенных пунктов в местах залегания полезных ископаемых подземных сооружений в пределах горного отвода, утвержденного приказом Федерального агентства по недропользованию от 22.04.2020 № 161 (далее – Регламент), Отдел геологии и лицензирования Департамента по недропользованию по Северо-Западному федеральному округу, на континентальном шельфе и в Мировом океане по Республике Коми (Коминедра) уведомляет АО «ГИПРОВОСТОКНЕФТЬ» (ИНН 6315200011) об отказе в выдаче заключения об отсутствии полезных ископаемых в недрах под участком предстоящей застройки ввиду наличия в недрах под участком, испрашиваемого для строительства объекта: «1344-Реконструкция сооружений ПСН «Головные» и сооружений на нефтепроводе от ВПСН 148 км от автодороги «Усинск-Харьяга» до ПСН «Головные», расположенного на территории Республики Коми МО ГО «Усинск», полезных ископаемых, учтенных Государственным балансом запасов полезных ископаемых по состоянию на 01.01.2021г.:

Усинское нефтяное месторождение.

АО «Гипростокнефть»
Получено <u>25.11.2021</u>
Вх. № <u>ВХ-7303-21</u>

Площадь расположена на лицензионных участках:

- СЫК 11078 НЭ, Усинское месторождение (недропользователь ООО «ЛУКОЙЛ-Коми»);
- СЫК 11079 НЭ, Усинское месторождение (недропользователь ООО «ЛУКОЙЛ-Коми»);
- СЫК 11066 НЭ, Возейское месторождение (недропользователь ООО «ЛУКОЙЛ-Коми»);
- СЫК 02308 НР, Сынатский участок (недропользователь ЗАО «Нэм ойл»);
- СЫК 00592 НР, участок 1 Хорейверской впадины (недропользователь ЗАО «Тиман-Печора Эксплорэйшн»);
- НРМ 11360 НЭ, Харьягинское месторождение (недропользователь ООО «ЛУКОЙЛ-Коми»);
- СЫК 02334 ВЭ, Североселаельское месторождение подземных питьевых вод (недропользователь «СКО РН-Северная нефть»).

На расстоянии 34 м:

- СЫК 05068 ВЭ, Западноселаельское месторождение подземных питьевых вод (ПАО «Федеральная сетевая компания Единой энергетической системы»), водообеспечение ПС 220 кВ «Усинск».

На расстоянии 72 м:

- СЫК 01662 ВЭ, Селаельский участок подземных питьевых вод (недропользователь ООО «Енисей»), пункт сдачи приема (ПСП) «Уса».

Вместе с тем сообщаем, что в соответствии с п. 66 Регламента в случае подачи заявителем (его уполномоченным представителем) заявления о выдаче заключения об отсутствии полезных ископаемых в недрах под участком предстоящей застройки и копий прилагаемых к нему документов посредством использования электронной почты, копии представленных заявителем документов к уведомлению об отказе в выдаче заключения об отсутствии полезных ископаемых в недрах под участком предстоящей застройки не прикладываются.

*Приложение:*

1. *Схема и ведомость координат (из письма ФГБУ «Росгеолфонд» от 24.11.2021 № ДА-24/6575) – на 4 л.*

Заместитель начальника Севзапнедра-  
начальник Коминедра

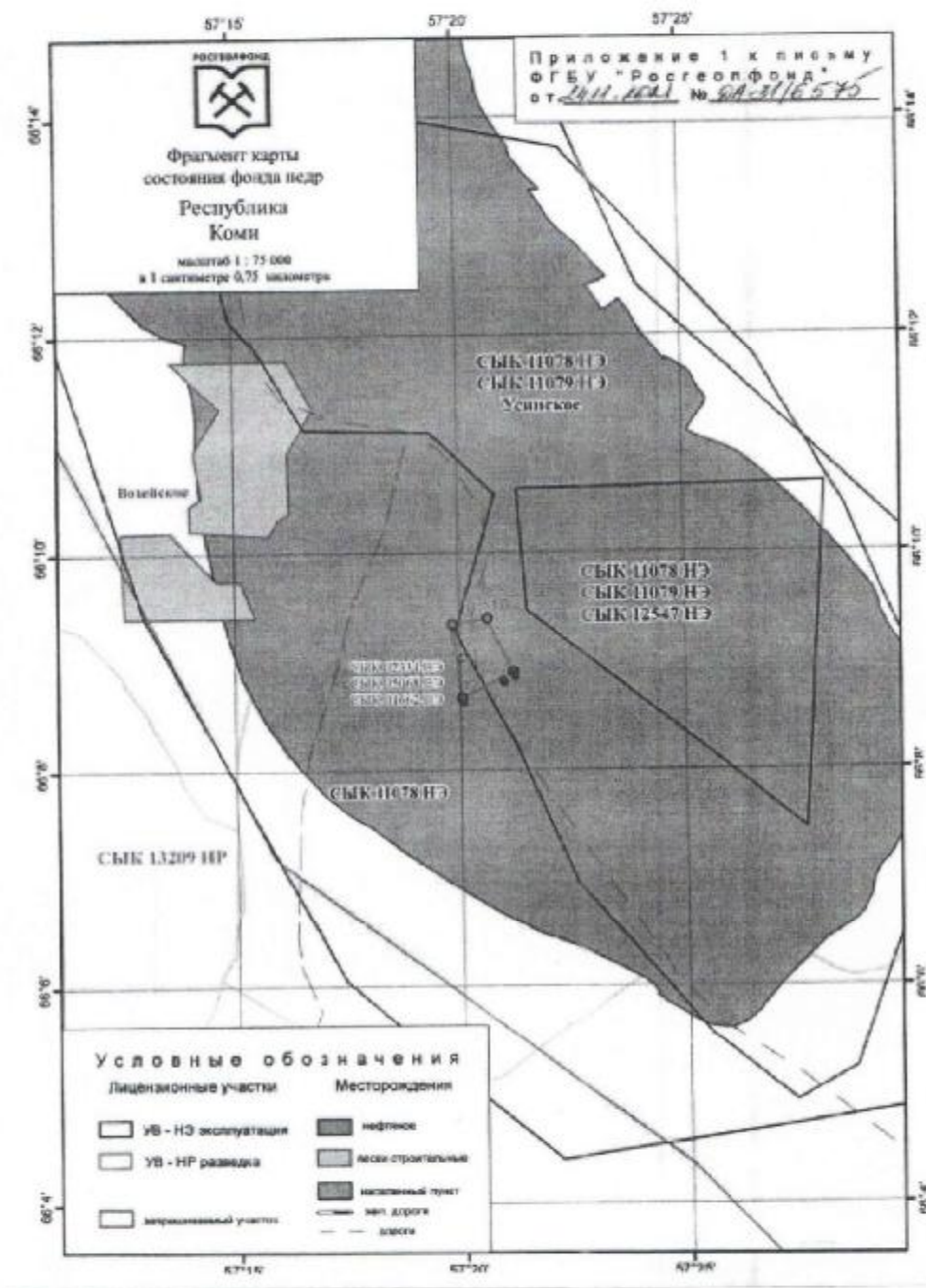


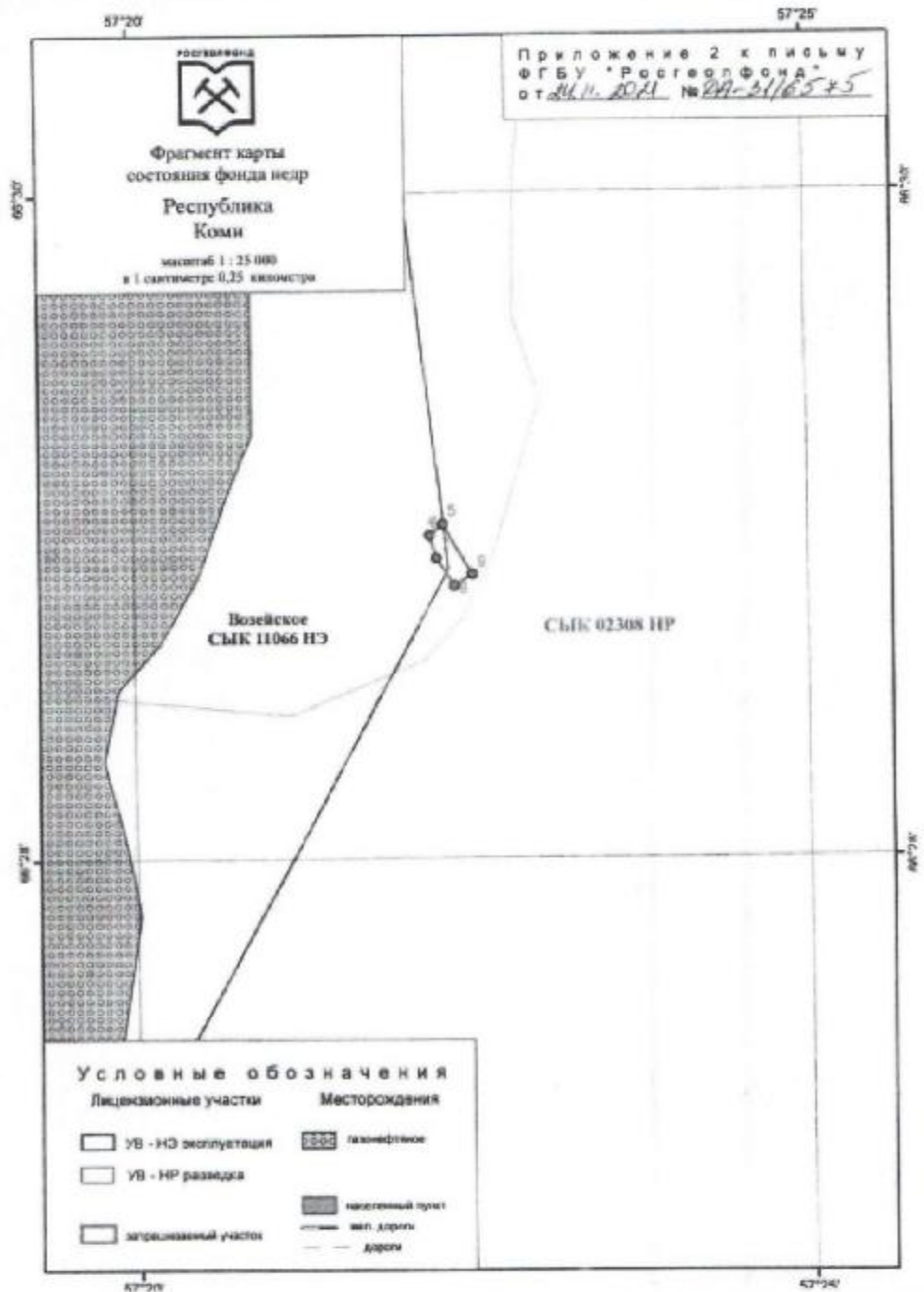
М. Б. Гарбаев

Егорова Г.А. 8 (8212) 401345

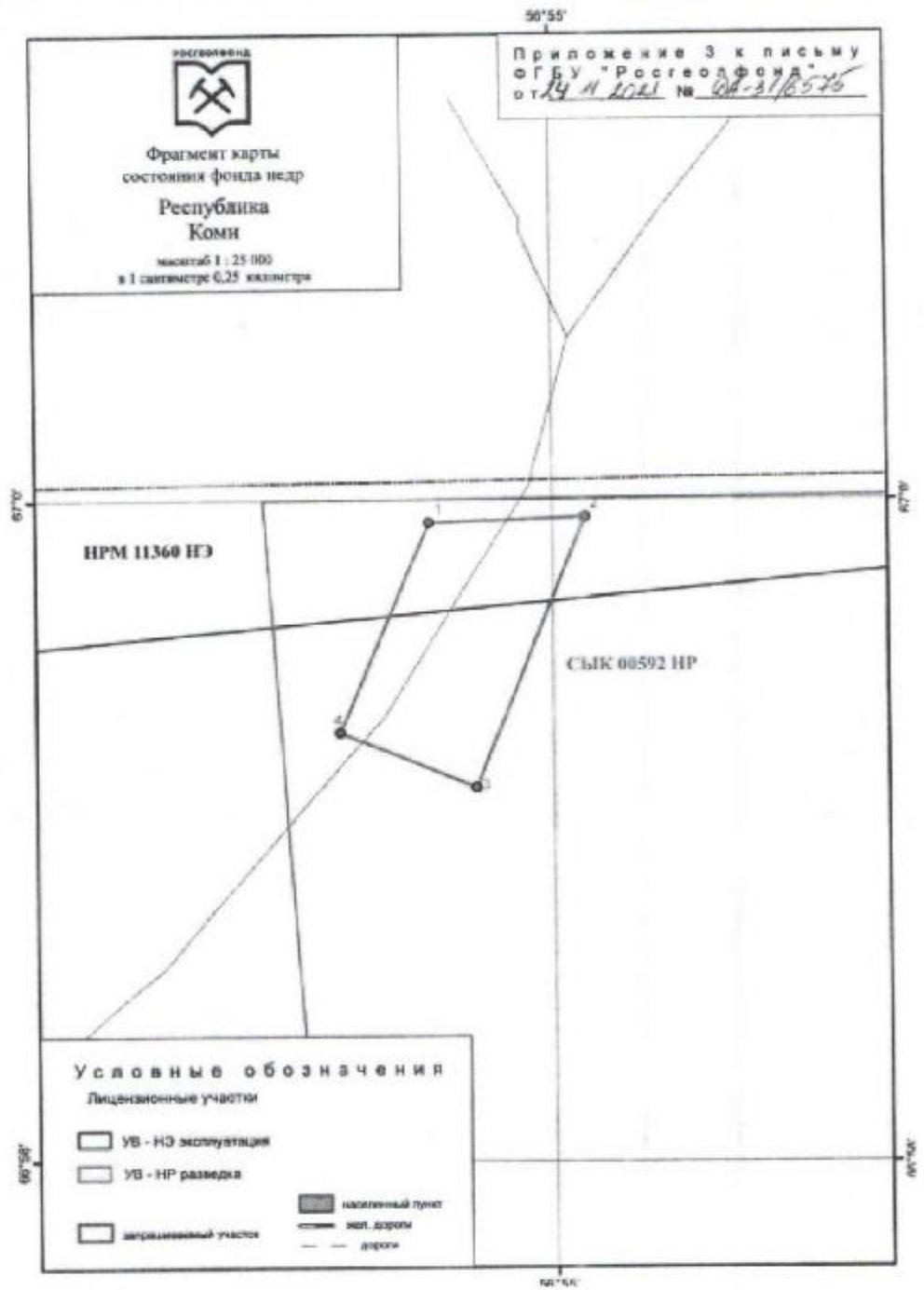


Приложение № 1  
к Уведомлению от 25.11.2021 № 01-09-31/1435









Приложение 4 к письму  
ФГБУ "Роснефтефонд"  
№ 04-1165 от 24.11.2011

№	ГСК - 2011	
	с.ш.	в.д.
1	66°59'58"	56°53'56"
2	66°59'59"	56°55'07"
3	66°59'10"	56°54'17"
4	66°59'20"	56°53'15"
5	66°29'02"	57°22'10"
6	66°29'0"	57°22'04"
7	66°28'56"	57°22'07"
8	66°28'51"	57°22'15"
9	66°28'53"	57°22'23"
10	66°09'26"	57°20'30"
11	66°08'56"	57°21'04"
12	66°08'42"	57°19'55"
13	66°09'23"	57°19'43"