


КАРТА ГРАДОСТРОИТЕЛЬНОГО ЗОНИРОВАНИЯ
ТЕРРИТОРИИ МУНИЦИПАЛЬНОГО ОКРУГА
«УСИНСК»
РЕСПУБЛИКИ КОМИ
НАСЕЛЁННЫЙ ПУНКТ ДЕРЕВНЯ СЫНЯНЫРД


(в редакции Решения МО ГО «Усинск» от 08.11.2018 №246, от 19.09.2019 №№343, 348,
Решения МО «Усинск» РК от 14.12.2023 №485)

УСЛОВНЫЕ ОБОЗНАЧЕНИЯ

 Ранее разработанная граница населенного пункта


ЖИЛЫЕ ЗОНЫ

 Ж.1. Зона застройки индивидуальными жилыми домами


 Ж.1. ВО. Зона застройки индивидуальными жилыми домами в сфере действия ограничений водоохранной зоны


ПРОИЗВОДСТВЕННЫЕ ЗОНЫ


 П2. Зона предприятий III-V класса вредности


 П2. ВО. Зона предприятий III-V класса вредности в сфере действия ограничений водоохранной зоны

РЕКРЕАЦИОННЫЕ ЗОНЫ

 Р.1. Зона природного ландшафта


 Р.1. ВО. Зона природного ландшафта в сфере действия ограничений водоохранной зоны

 Р.1. ПЗ. Зона природного ландшафта в сфере действия ограничений прибрежной защитной полосы

 Р.1. ЗВ. Зона природного ландшафта в сфере действия ограничений санитарной охраны источников водоснабжения

ОБЩЕСТВЕННО-ДЕЛОВЫЕ ЗОНЫ

 ЗД. Зона объектов здравоохранения

 ЗД.ЗВ. Зона объектов здравоохранения в сфере действия ограничений санитарной охраны источников водоснабжения

ИНЫЕ ЗОНЫ

 СХ. Зона сельскохозяйственного использования

 ЗВ. Зона источников водоснабжения

