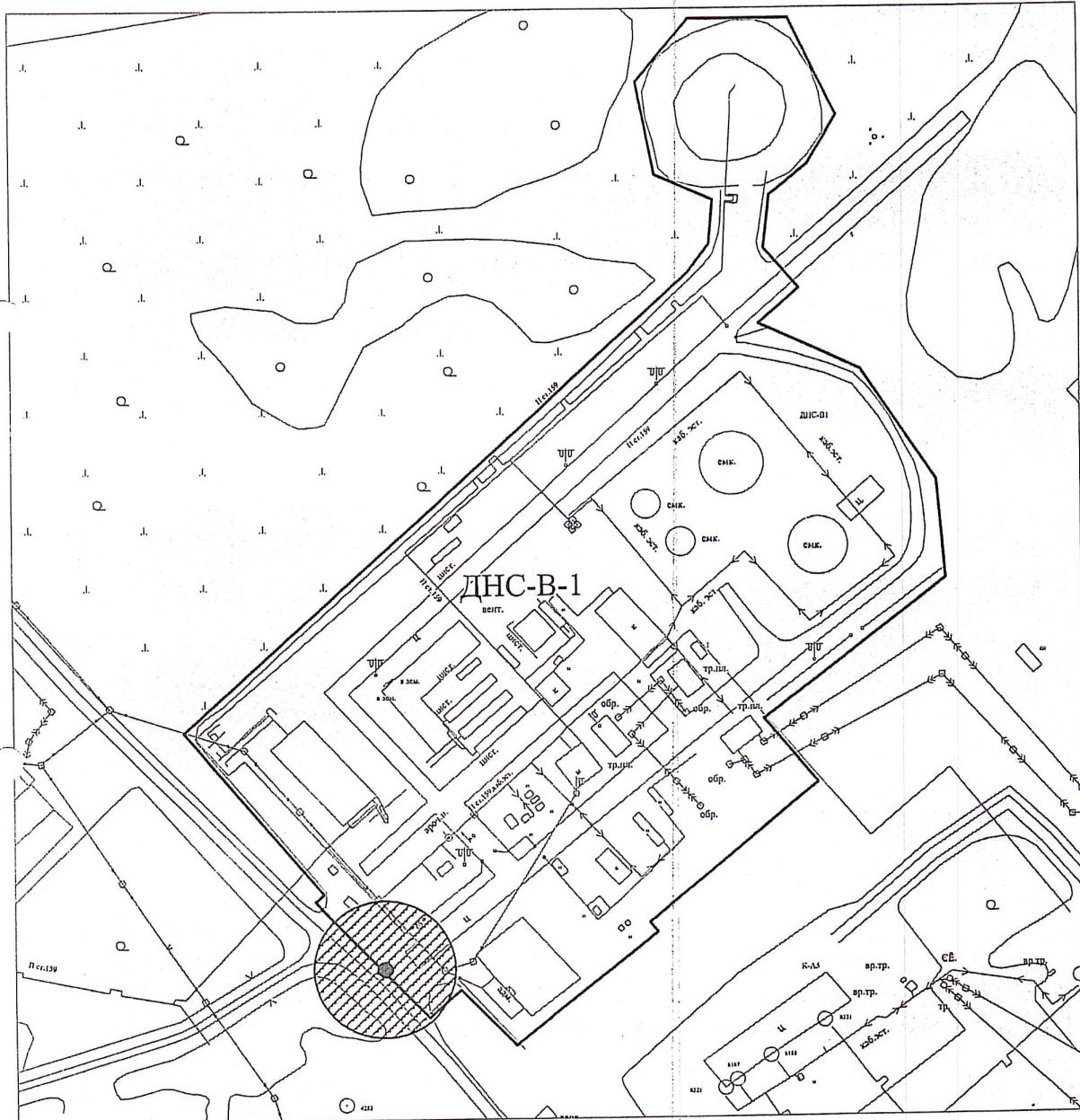




УТВЕРЖДЕНА
постановлением администрации
городского округа «Усинск»
от 05 мая 2022 года № 755
(приложение № 3)

Схема № 79
границ прилегающей территории

Объект: Площадка насосной станции ДНС № В-1 УПСВ (ТПП "ЛУКОЙЛ-Усинскнефтегаз")
Адрес объекта: Республика Коми, МО ГО "Усинск", Усинское нефтяное месторождение.



Условные обозначения:

- - вход на территорию
-  - прилегающая территория
-  - граница территории площадки

М 1 : 2 000