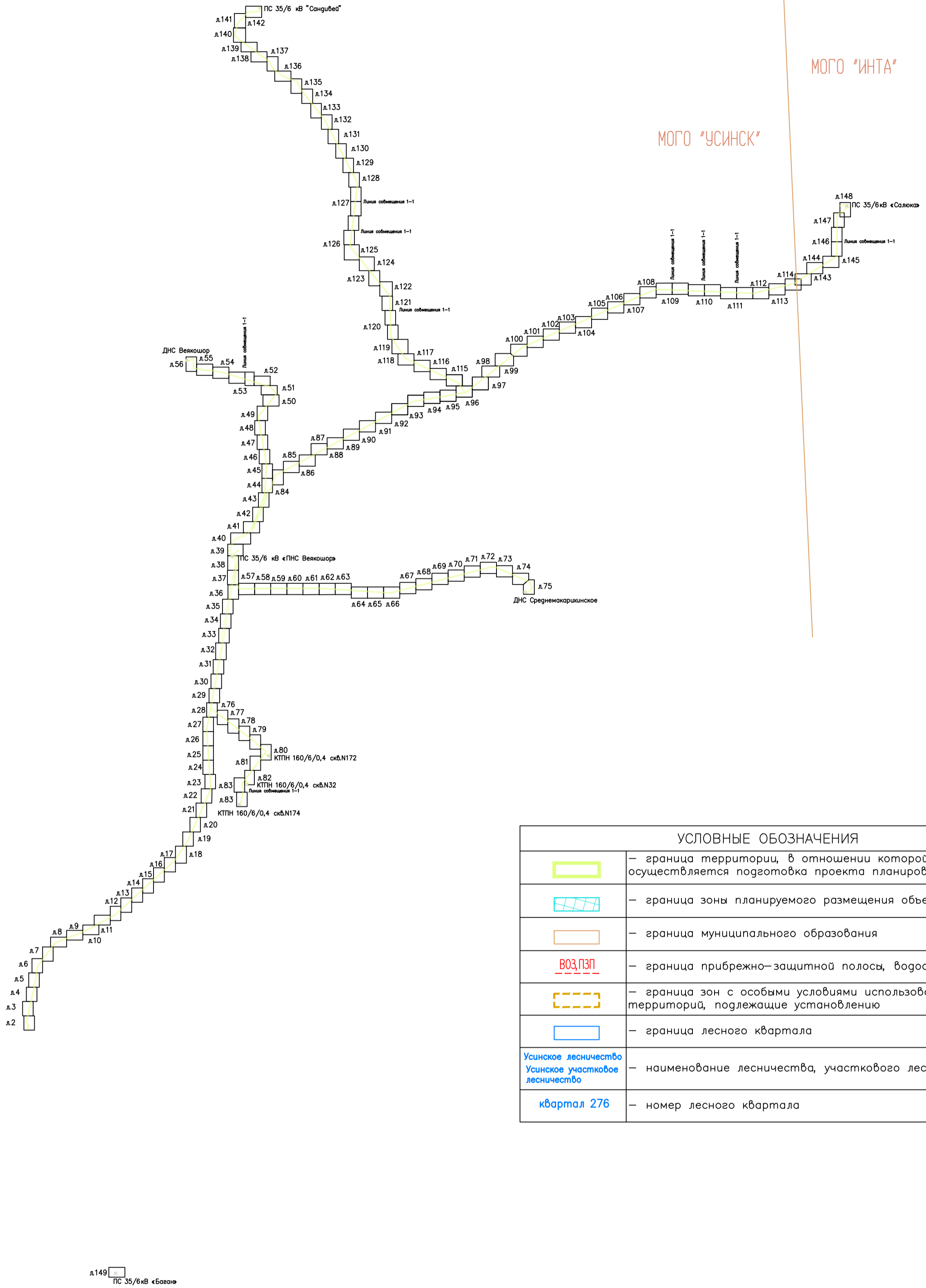


СХЕМА КОМПАНОВКИ ЛИСТОВ М (1:150 000)



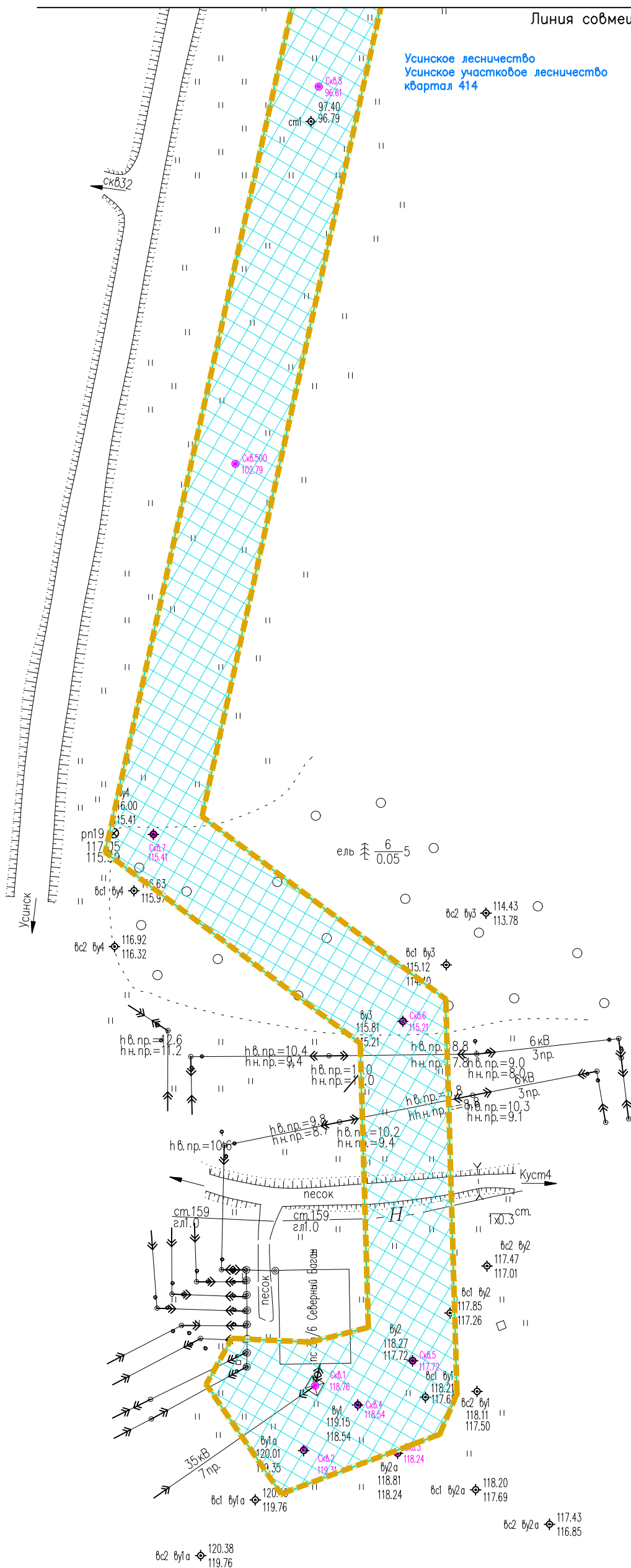
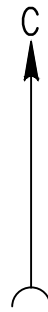
УСЛОВНЫЕ ОБОЗНАЧЕНИЯ	
	– граница территории, в отношении которой осуществляется подготовка проекта планировки
	– граница зоны планируемого размещения объекта
	– граница муниципального образования
	– граница прибрежно-защитной полосы, водоохранной зоны
	– граница зон с особыми условиями использования территорий, подлежащие установлению
	– граница лесного квартала
	– наименование лесничества, участкового лесничества
	– номер лесного квартала

1. Границы зон, подлежащие установлению, изменению в связи с размещением линейных объектов не предусмотрена;
2. Границы зон с особыми условиями использования территории, подлежащие изменению в связи с размещением линейных объектов, подлежащих реконструкции в связи с их переносом из зон планируемого размещения линейных объектов либо в границах зон планируемого размещения линейных объектов;
3. В границах территории, в отношении которой осуществляется подготовка проекта планировки, отсутствуют ООПТ федерального, регионального и местного значения.

05784–П–000.000.000–ППТ–02.ГЧЗ					
Электроснабжение Южной группы месторождений					
Изм.	Кол.Уч.	Лист	№ док.	Подпись	Дата
Разраб.		Борисова		<i>Л.Б.</i>	17.01.23
Раздел 3. Материалы по обоснованию проекта планировки территории				Стадия	Лист
					1
					149
Схема границ зон с особыми условиями использования территорий, особо охраняемых природных территорий, лесничеств. Общие данные				ООО "ИЦ "Проектор"	
Н. контр.	Иванов			<i>И.И.</i>	17.01.23
ГИП	Писарев			<i>П.П.</i>	17.01.23

Усинское лесничество
Усинское участковое лесничество
квартал 414

Российская Федерация
Республика Коми
МО ГО "Усинск"



Инв. N° подл. Подпись и дата. Инв. N°

Условные обозначения см. лист 1.

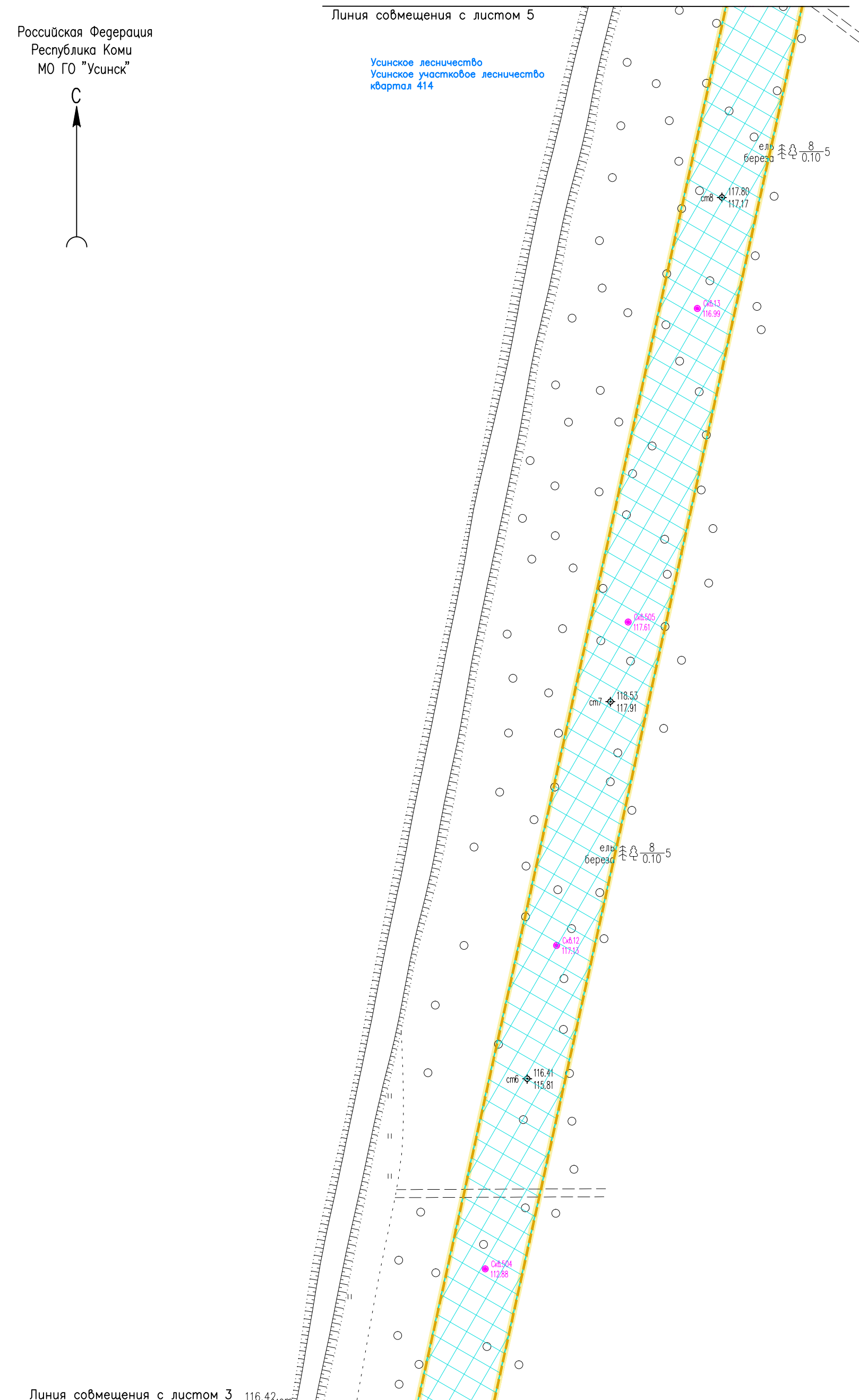
					05784-П-000.000.000-ППТ-02.ГЧЗ			
					Электроснабжение Южной группы месторождений			
Изм.	Кол. Уч	Лист	№ док	Подпись	Дата	Стадия	Лист	Листов
Разраб.		Борисова		<i>[Signature]</i>	17.01.23	Раздел 3. Материалы по обоснованию проекта планировки территории	2	
Н. контр		Иванов		<i>[Signature]</i>	17.01.23		ООО "ИЦ "Проектор"	
ГИП		Лисарев		<i>[Signature]</i>	17.01.23	Схема границ зон с особыми условиями использования территорий, особо охраняемых природных территорий, лесничеств (1:2000)		

Российская Федерация
Республика Коми
МО ГО "Усинск"



Линия совмещения с листом 5

Усинское лесничество
Усинское участковое лесничество
квартал 414



Линия совмещения с листом 3 116.42

Инв. № подл. Подпись и дата. Взам. инв. №

Изм.	Кол. Уч	Лист	№ док	Подпись	Дата
Разраб.		Борисова		<i>[Signature]</i>	17.01.23
Н. контр		Иванов		<i>[Signature]</i>	17.01.23
ГИП		Лисарев		<i>[Signature]</i>	17.01.23

05784-П-000.000.000-ППТ-02.ГЧЗ

Электроснабжение Южной группы месторождений

Раздел 3. Материалы по обоснованию проекта планировки территории

Стадия	Лист	Листов
	4	

Схема границ зон с особыми условиями использования территорий, особо охраняемых природных территорий, лесничеств (1:2000)

ООО "ИЦ "Проектор"

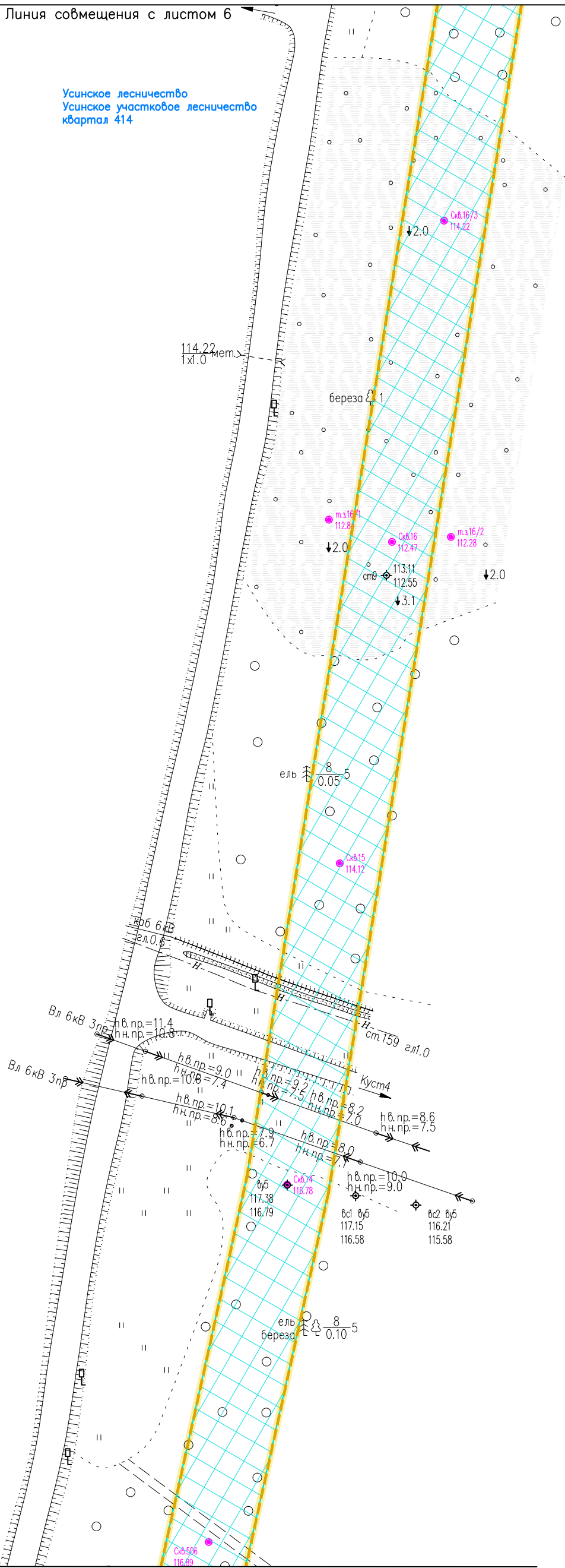
Условные обозначения см. лист 1.

Российская Федерация
Республика Коми
МО ГО "Усинск"



Линия совмещения с листом 6

Усинское лесничество
Усинское участковое лесничество
квартал 414



Линия совмещения с листом 4

Инв. N° подл. Подпись и дата. Инв. N°

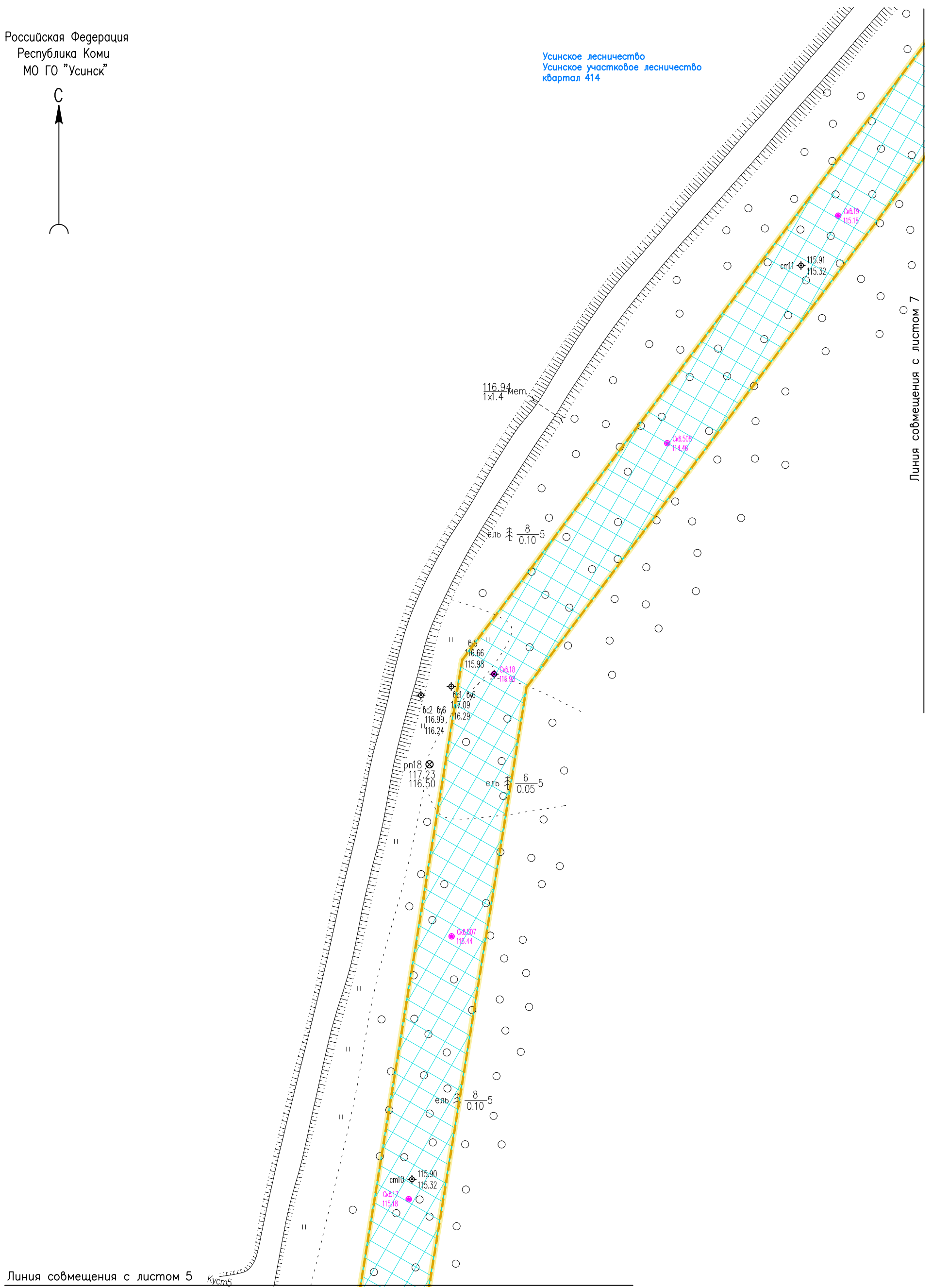
Условные обозначения см. лист 1.

					05784-П-000.000.000-ППТ-02.ГЧЗ					
					Электроснабжение Южной группы месторождений					
Изм.	Кол. Уч.	Лист	N док.	Подпись	Дата	Раздел 3. Материалы по обоснованию проекта планировки территории	Стадия	Лист	Листов	
Разраб.		Борисова		<i>[Signature]</i>	17.01.23				5	
					Схема границ зон с особыми условиями использования территорий, особо охраняемых природных территорий, лесничеств (1:2000)			ООО "ИЦ "Проектор"		
								Формат А3		

Российская Федерация
Республика Коми
МО ГО "Усинск"



Усинское лесничество
Усинское участковое лесничество
квартал 414



Линия совмещения с листом 5 *Кусм5*

Линия совмещения с листом 7

Инв. № подл. Подпись и дата. Инв. №

Условные обозначения см. лист 1.

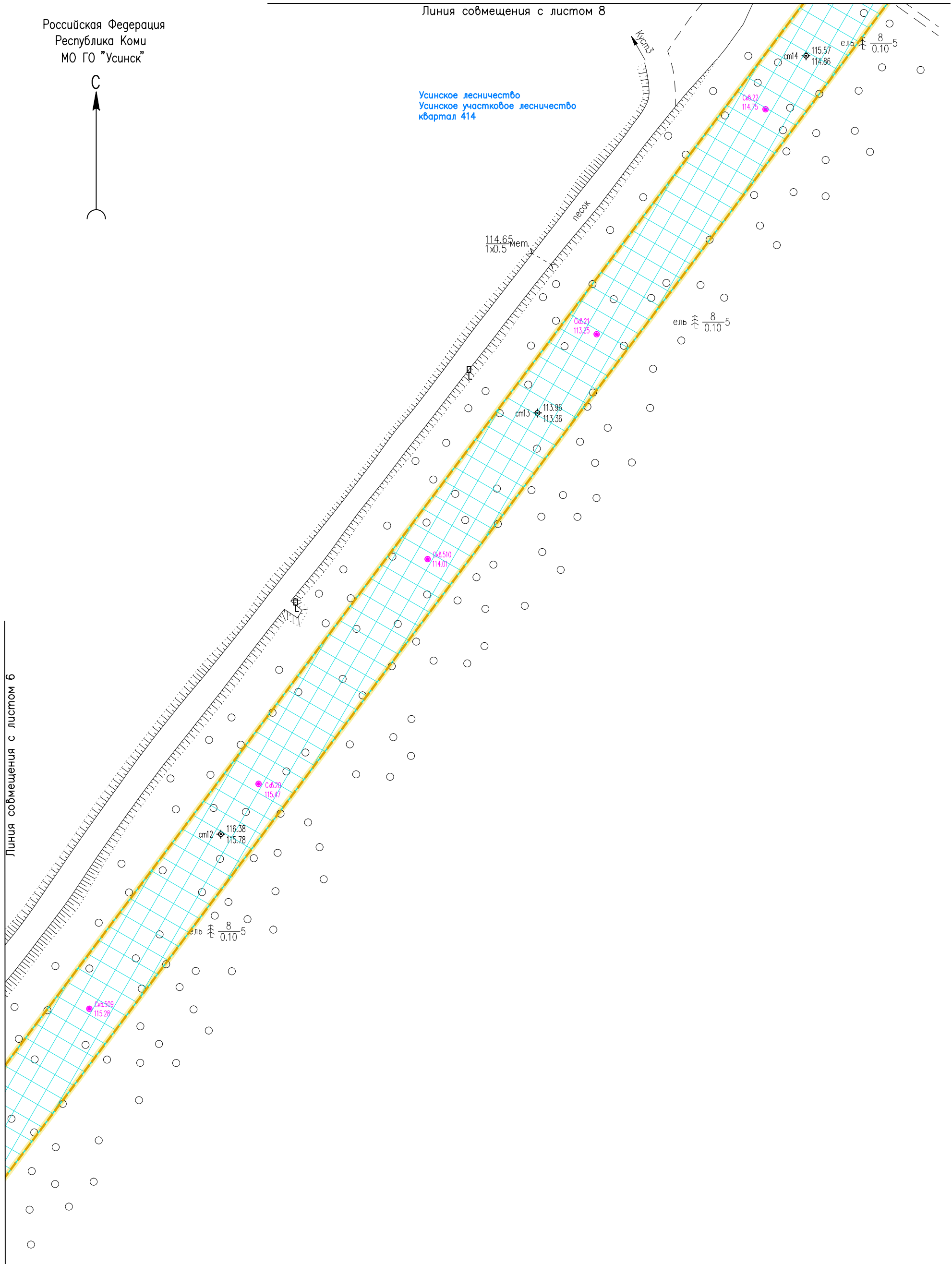
					05784-П-000.000.000-ППТ-02.ГЧЗ				
					Электроснабжение Южной группы месторождений				
Изм.	Кол. Уч	Лист	№ док	Подпись	Дата	Раздел 3. Материалы по обоснованию проекта планировки территории	Стадия	Лист	Листов
Разраб.		Борисова		<i>ЛД</i>	17.01.23			6	
Н. контр		Иванов		<i>ИИ</i>	17.01.23	Схема границ зон с особыми условиями использования территорий, особо охраняемых природных территорий, лесничеств (1:2000)	ООО "ИЦ "Проектор"		
ГИП		Лисарев		<i>ЛЛ</i>	17.01.23				

Российская Федерация
Республика Коми
МО ГО "Усинск"



Линия совмещения с листом 8

Усинское лесничество
Усинское участковое лесничество
квартал 414



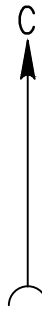
Инв. N° подл. Подпись и дата. Взам. инв. N°

Условные обозначения см. лист 1.

						05784-П-000.000.000-ППТ-02.ГЧЗ			
						Электроснабжение Южной группы месторождений			
Изм.	Кол. Уч.	Лист	№ док.	Подпись	Дата	Раздел 3. Материалы по обоснованию проекта планировки территории	Стадия	Лист	Листов
Разраб.		Борисова		<i>Зак</i>	17.01.23			7	
Н. контр.		Иванов		<i>Иванов</i>	17.01.23	Схема границ зон с особыми условиями использования территорий, особо охраняемых природных территорий, лесничеств (1:2000)	000 "ИЦ "Проектор"		
ГИП		Писарев		<i>Писарев</i>	17.01.23				

Формат А3

Российская Федерация
Республика Коми
МО ГО "Усинск"



Усинское лесничество
Усинское участковое лесничество

ель $\frac{8}{0.10}-5$

ель $\frac{8}{0.10}-5$

Ск.25
109.49

Ск.24
117.90

ст15
112.27
111.79

Ск.512
112.66

вс2 ву7
115.04
114.35

вс1 ву7
114.65
113.97

Ск.23
113.97

ву7
114.59
113.91

ель $\frac{8}{0.10}-5$

Ск.511
115.27

объёмный
стела

Линия совмещения с листом 7

квартал 415

квартал 414

Линия совмещения с листом 9

Инв. № подл
Подпись и дата
Взам. инв. №

05784-П-000.000.000-ППТ-02.ГЧЗ

Электроснабжение Южной группы месторождений

Изм.	Кол. Уч.	Лист	№ док.	Подпись	Дата
Разраб.		Борисова		<i>[Signature]</i>	17.01.23
Н. контр.		Иванов		<i>[Signature]</i>	17.01.23
ГИП		Лисарев		<i>[Signature]</i>	17.01.23

Раздел 3. Материалы по обоснованию проекта планировки территории

Стадия	Лист	Листов
	8	

Схема границ зон с особыми условиями использования территорий, особо охраняемых природных территорий, лесничеств (1:2000)

ООО "ИЦ "Проектор"

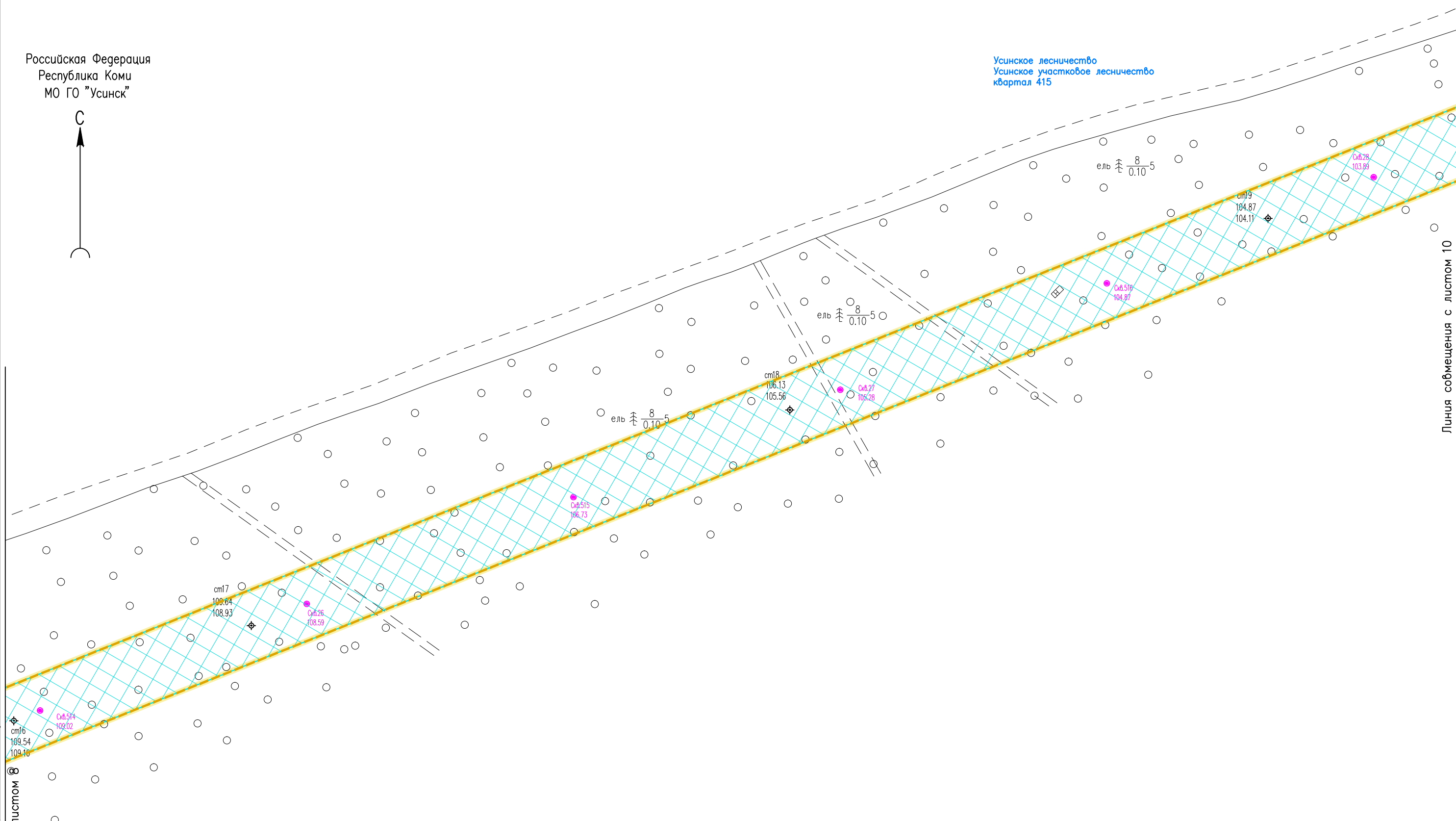
Условные обозначения см. лист 1.

Формат А3

Российская Федерация
Республика Коми
МО ГО "Усинск"



Усинское лесничество
Усинское участковое лесничество
квартал 415



Линия совмещения с листом 10

Линия совмещения с листом 8

Инв. N° подл. Подпись и дата. Инв. N°

Условные обозначения см. лист 1.

						05784-П-000.000.000-ППТ-02.ГЧЗ			
						Электроснабжение Южной группы месторождений			
Изм.	Кол. Уч.	Лист	№ док	Подпись	Дата	Раздел 3. Материалы по обоснованию проекта планировки территории	Стадия	Лист	Листов
Разраб.				Борисова	17.01.23			9	
Н. контр				Иванов	17.01.23	Схема границ зон с особыми условиями использования территорий, особо охраняемых природных территорий, лесничеств (1:2000)	000 "ИЦ "Проектор"		
ГИП				Писарев	17.01.23				

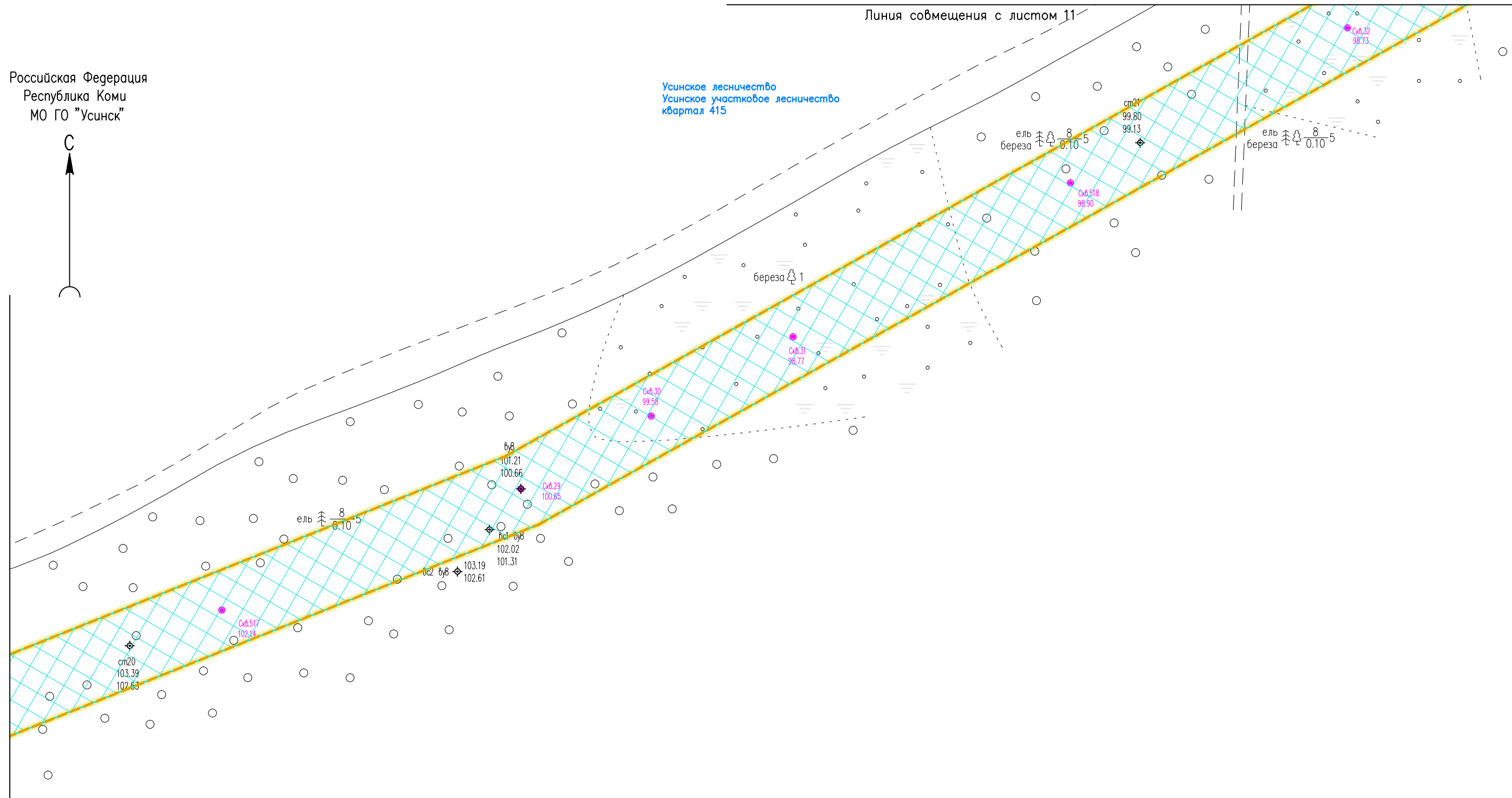
Формат А3

Российская Федерация
Республика Коми
МО ГО "Усинск"



Линия совмещения с листом 11

Усинское лесничество
Усинское участковое лесничество
квартал 415



Линия совмещения с листом 9

Инв. N° подл.	Подпись и дата	Взам. инв. N°

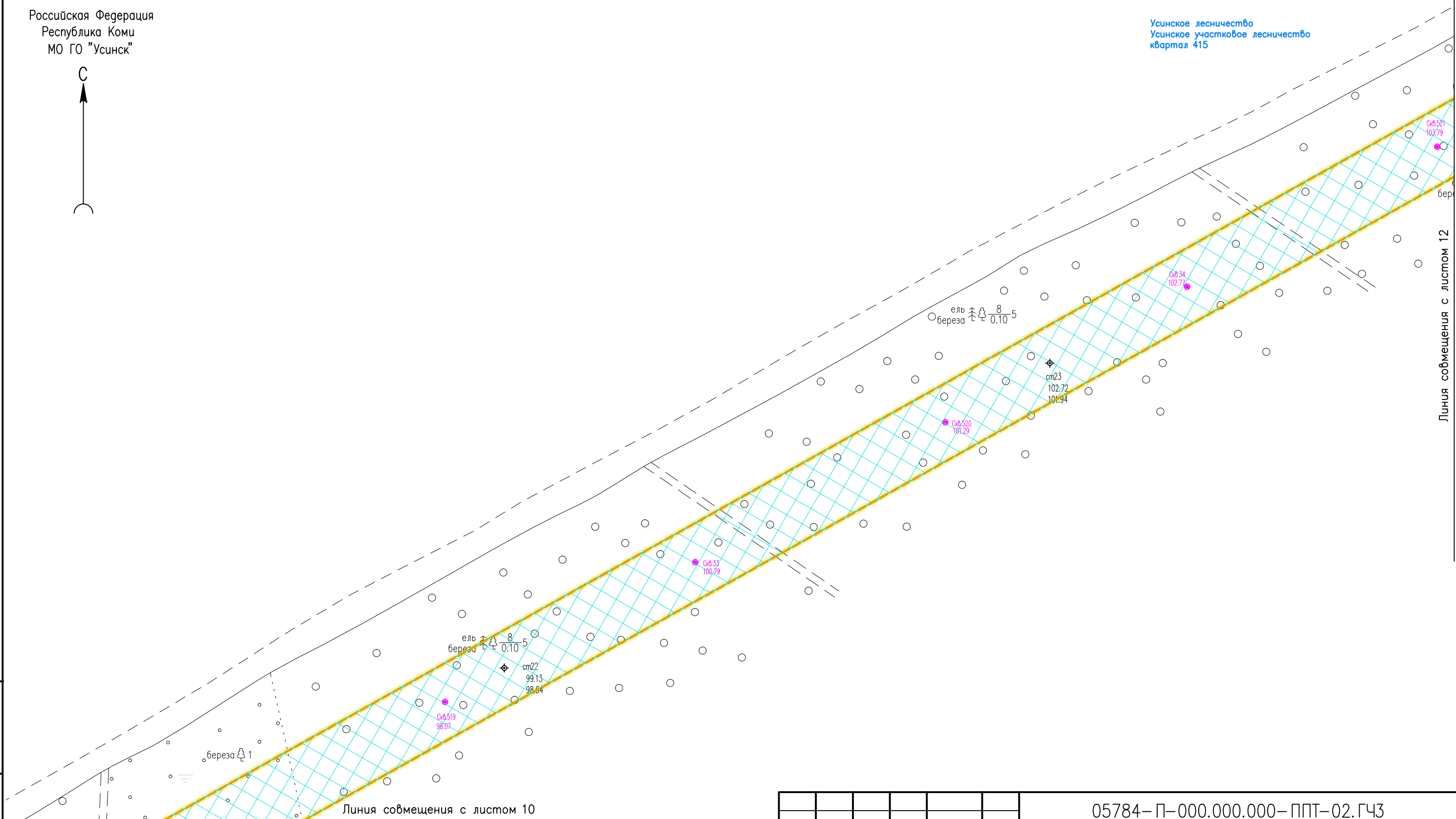
Условные обозначения см. лист 1.

05784-П-000.000.000-ППТ-02.ГЧЗ					
Электроснабжение Южной группы месторождений					
Изм.	Кол. Уч.	Лист	№ док	Подпись	Дата
Разраб.	Борисова			<i>Борисова</i>	17.01.23
Раздел 3. Материалы по обоснованию проекта планировки территории				Стадия	Лист
					10
Н. контр				Иванов	17.01.23
ГИП				Писарев	17.01.23
Схема границ зон с особыми условиями использования территорий, особо охраняемых природных территорий, лесничеств (1:2000)				ООО "ИЦ "Проектор"	

Российская Федерация
Республика Коми
МО ГО "Усинск"



Усинское лесничество
Усинское участковое лесничество
квартал 415



Инв. N° подл. Подпись и дата. Взам. инв. N°

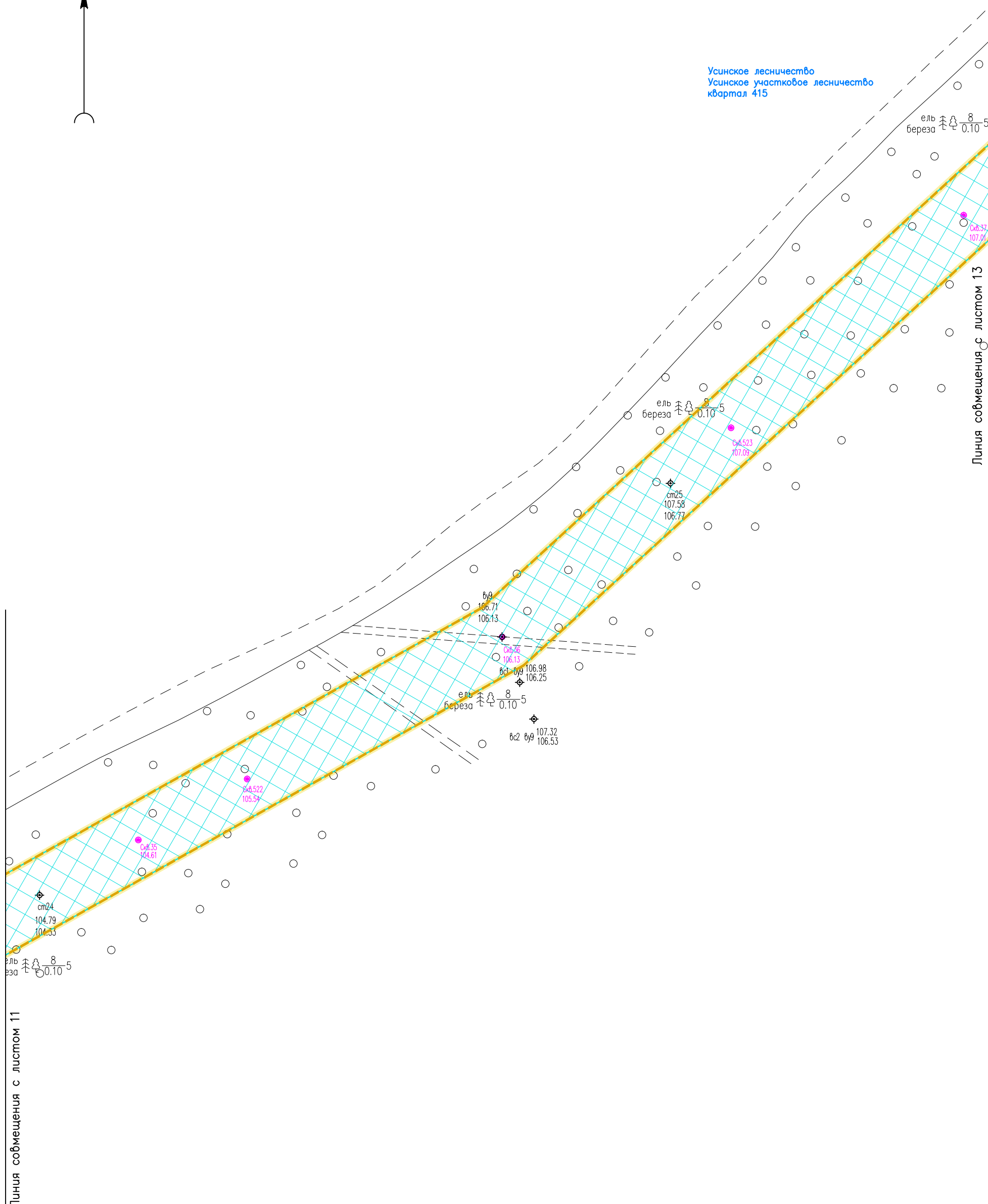
						05784-П-000.000.000-ППТ-02.ГЧЗ			
						Электроснабжение Южной группы месторождений			
Изм.	Кол. Уч.	Лист	№ док.	Подпись	Дата	Раздел 3. Материалы по обоснованию проекта планировки территории	Стадия	Лист	Листов
Разраб.				Борисова	17.01.23			11	
Н. контр				Иванов	17.01.23	Схема границ зон с особыми условиями использования территорий, особо охраняемых природных территорий, лесничеств (1:2000)	000 "ИЦ "Проектор"		
ГИП				Лисарев	17.01.23				

Условные обозначения см. лист 1.

Российская Федерация
Республика Коми
МО ГО "Усинск"



Усинское лесничество
Усинское участковое лесничество
квартал 415



Линия совмещения с листом 13

Линия совмещения с листом 11

Инв. N° подл.	Подпись и дата	инв. N°

Условные обозначения см. лист 1.

05784-П-000.000.000-ППТ-02.ГЧЗ					
Электроснабжение Южной группы месторождений					
Изм.	Кол. Уч	Лист	N док	Подпись	Дата
Разраб.	Борисова			<i>[Signature]</i>	17.01.23
Раздел 3. Материалы по обоснованию проекта планировки территории				Стадия	Лист
					12
Н. контр				Иванов	17.01.23
ГИП				Лисарев	17.01.23
Схема границ зон с особыми условиями использования территорий, особо охраняемых природных территорий, лесничеств (1:2000)				ООО "ИЦ "Проектор"	

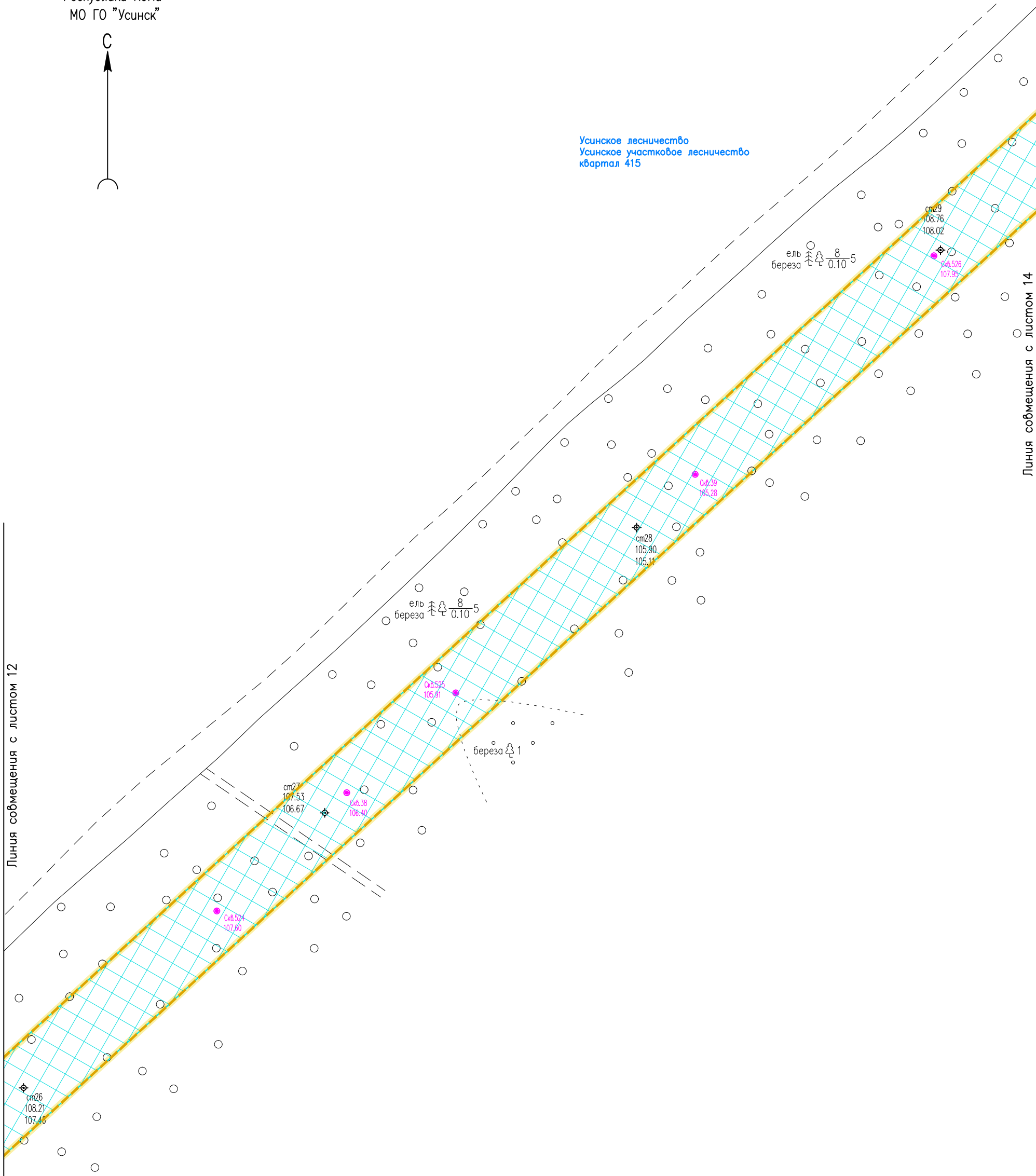
Российская Федерация
Республика Коми
МО ГО "Усинск"



Усинское лесничество
Усинское участковое лесничество
квартал 415

Линия совмещения с листом 12

Линия совмещения с листом 14



Инв. № подл. Подпись и дата. Взам. инв. №

Условные обозначения см. лист 1.

					05784-П-000.000.000-ППТ-02.ГЧЗ			
					Электроснабжение Южной группы месторождений			
Изм.	Кол. Уч	Лист	№ док	Подпись	Дата	Стадия	Лист	Листов
Разраб.	Борисова			<i>[Signature]</i>	17.01.23		13	
Раздел 3. Материалы по обоснованию проекта планировки территории						ООО "ИЦ "Проектор"		
Н. контр						Иванов		
ГИП						Лисарев		
						Схема границ зон с особыми условиями использования территорий, особо охраняемых природных территорий, лесничеств (1:2000)		
						Формат А3		

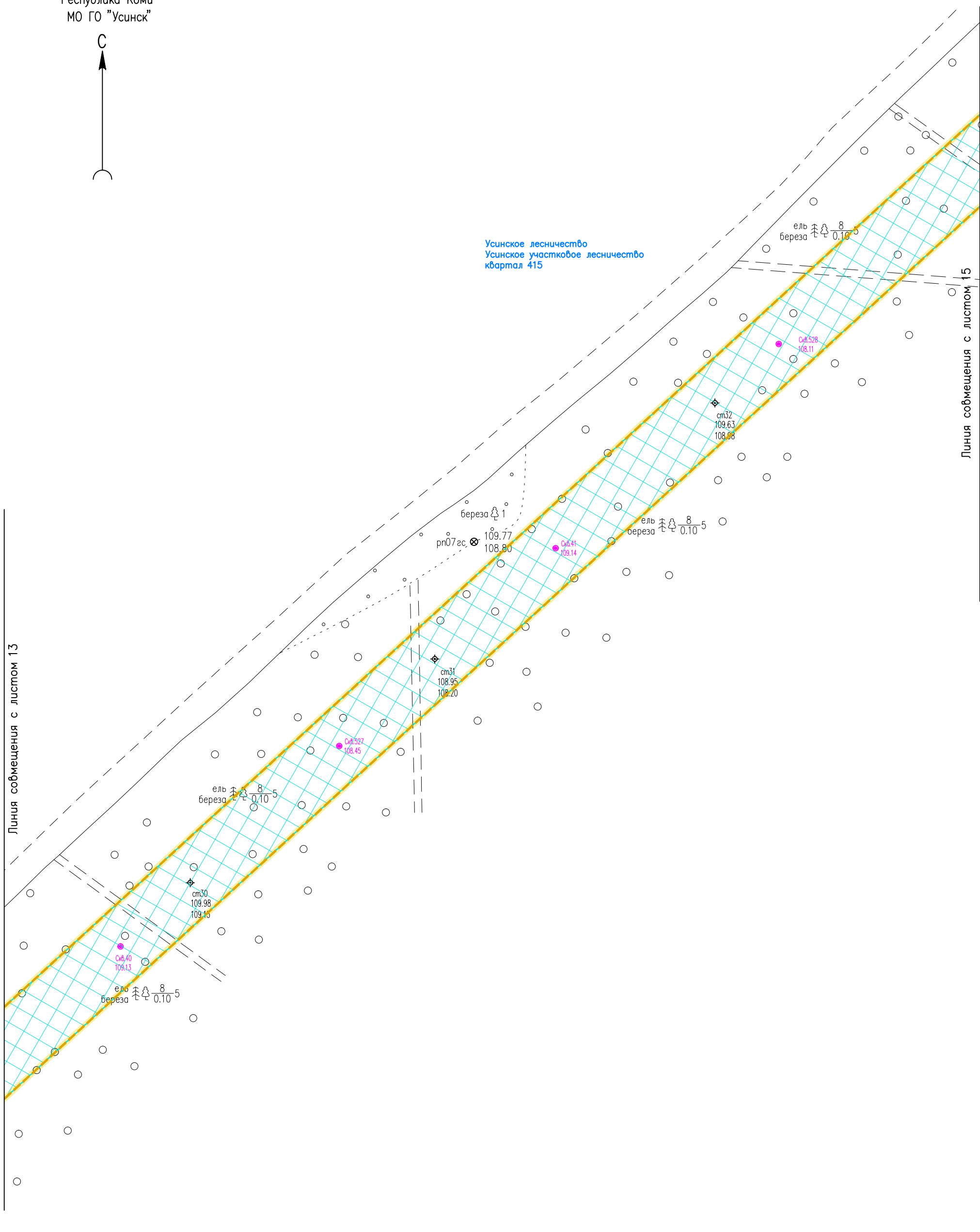
Российская Федерация
Республика Коми
МО ГО "Усинск"



Усинское лесничество
Усинское участковое лесничество
квартал 415

Линия соймещения с листом 13

Линия соймещения с листом 15



Инв. № подл. Подпись и дата. Взам. инв. №

Условные обозначения см. лист 1.

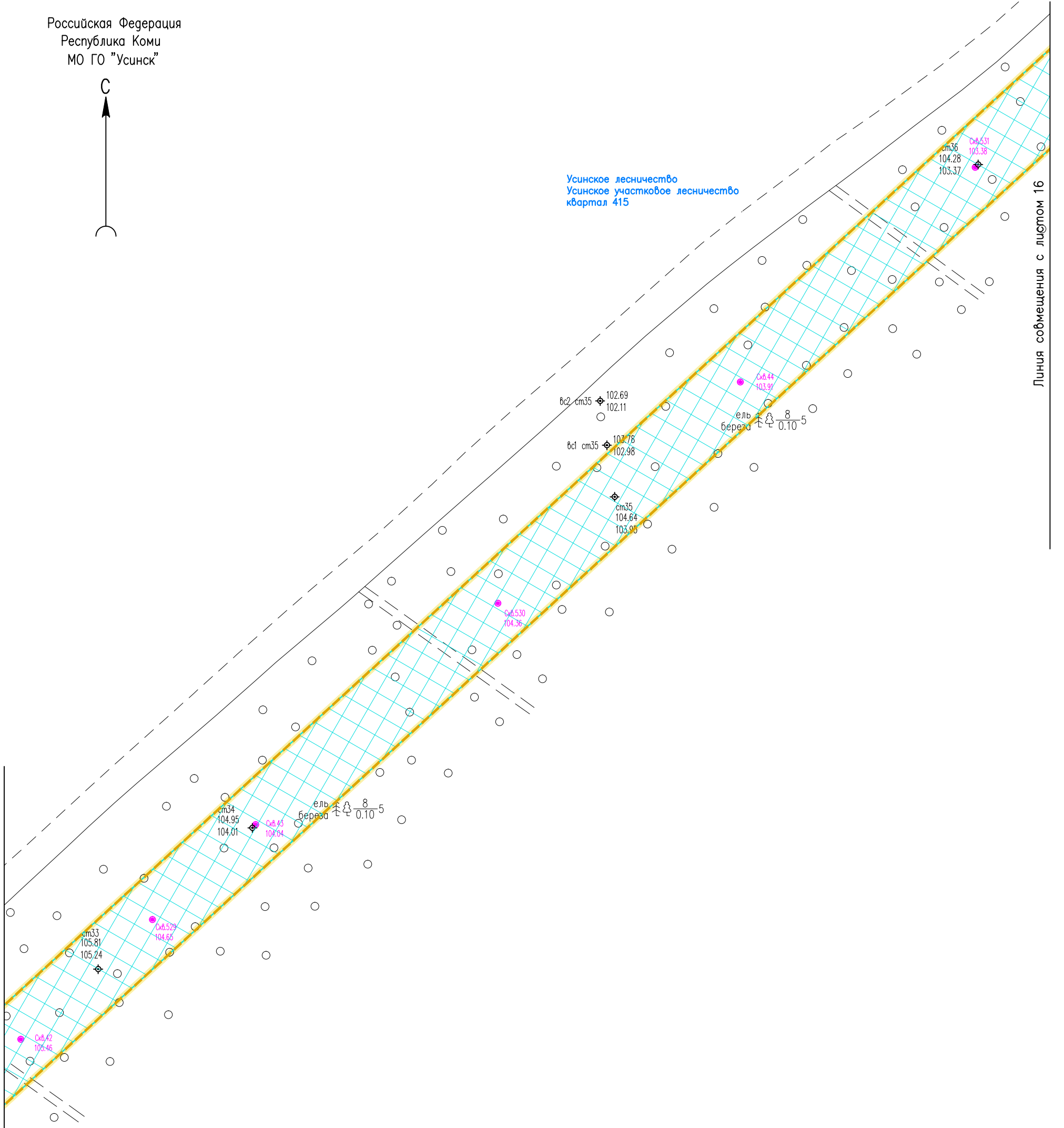
					05784-П-000.000.000-ППТ-02.ГЧЗ				
					Электроснабжение Южной группы месторождений				
Изм.	Кол. Уч	Лист	№ док	Подпись	Дата	Раздел 3. Материалы по обоснованию проекта планировки территории	Стадия	Лист	Листов
Разраб.	Борисова			<i>Здр</i>	17.01.23			14	
Н. контр	Иванов			<i>ИИ</i>	17.01.23	Схема границ зон с особыми условиями использования территорий, особо охраняемых природных территорий, лесничеств (1:2000)	ООО "ИЦ "Проектор"		
ГИП	Лисарев			<i>ЛЛ</i>	17.01.23				

Российская Федерация
Республика Коми
МО ГО "Усинск"



Усинское лесничество
Усинское участковое лесничество
квартал 415

Линия соймещения с листом 16



Линия соймещения с листом 14

Инв. № подл. Подпись и дата. Взам. инв. №

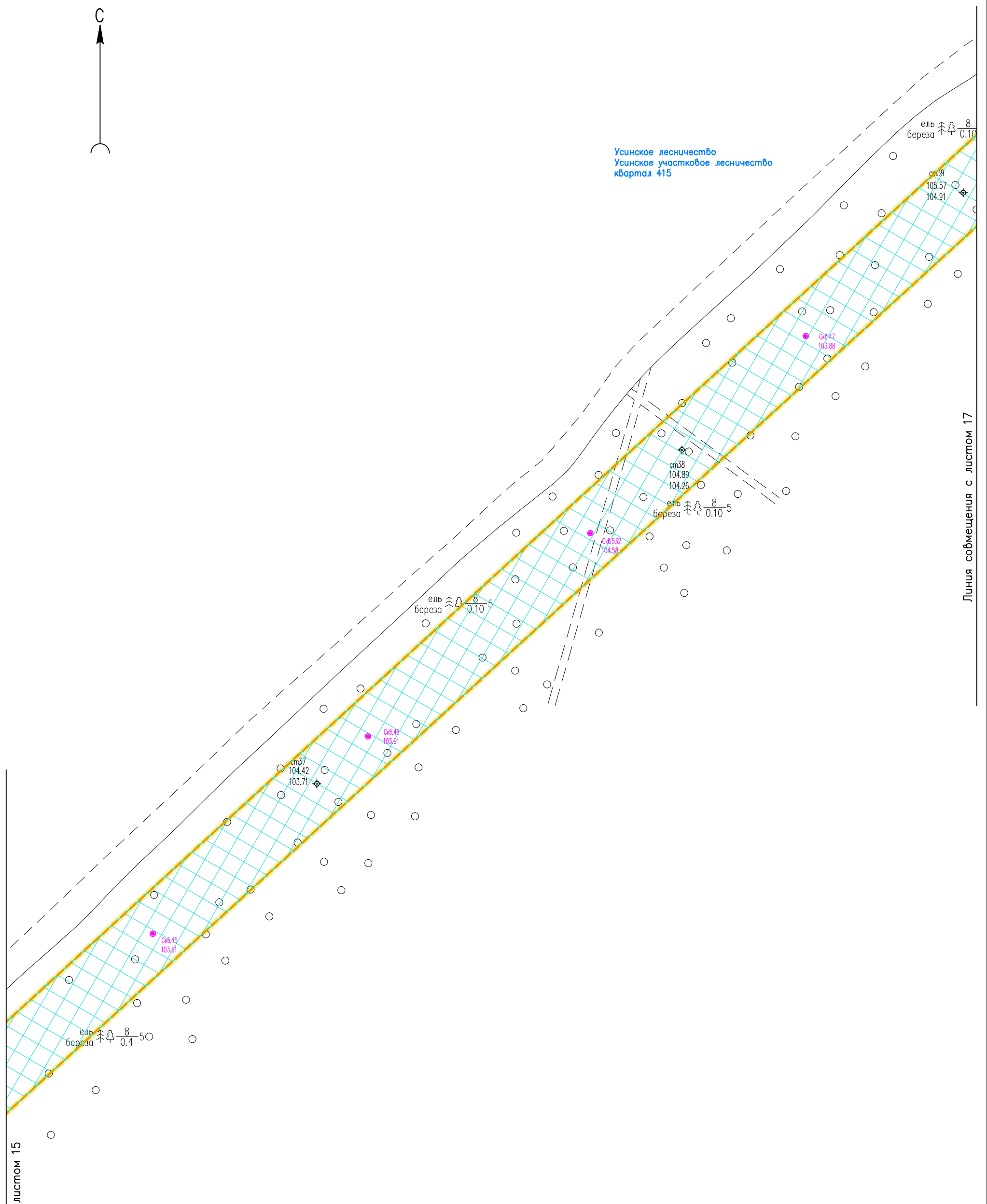
Условные обозначения см. лист 1.

					05784-П-000.000.000-ППТ-02.ГЧЗ				
					Электроснабжение Южной группы месторождений				
Изм.	Кол. Уч	Лист	№ док	Подпись	Дата	Раздел 3. Материалы по обоснованию проекта планировки территории	Стадия	Лист	Листов
Разраб.		Борисова		<i>[Signature]</i>	17.01.23			15	
Н. контр		Иванов		<i>[Signature]</i>	17.01.23	Схема границ зон с особыми условиями использования территорий, особо охраняемых природных территорий, лесничеств (1:2000)	ООО "ИЦ "Проектор"		
ГИП		Лисарев		<i>[Signature]</i>	17.01.23				

Российская Федерация
Республика Коми
МО ГО "Усинск"



Усинское лесничество
Усинское участковое лесничество
квартал 415



Инв. № подл. Подпись и дата. Взам. инв. №

Линия совмещения с листом 15

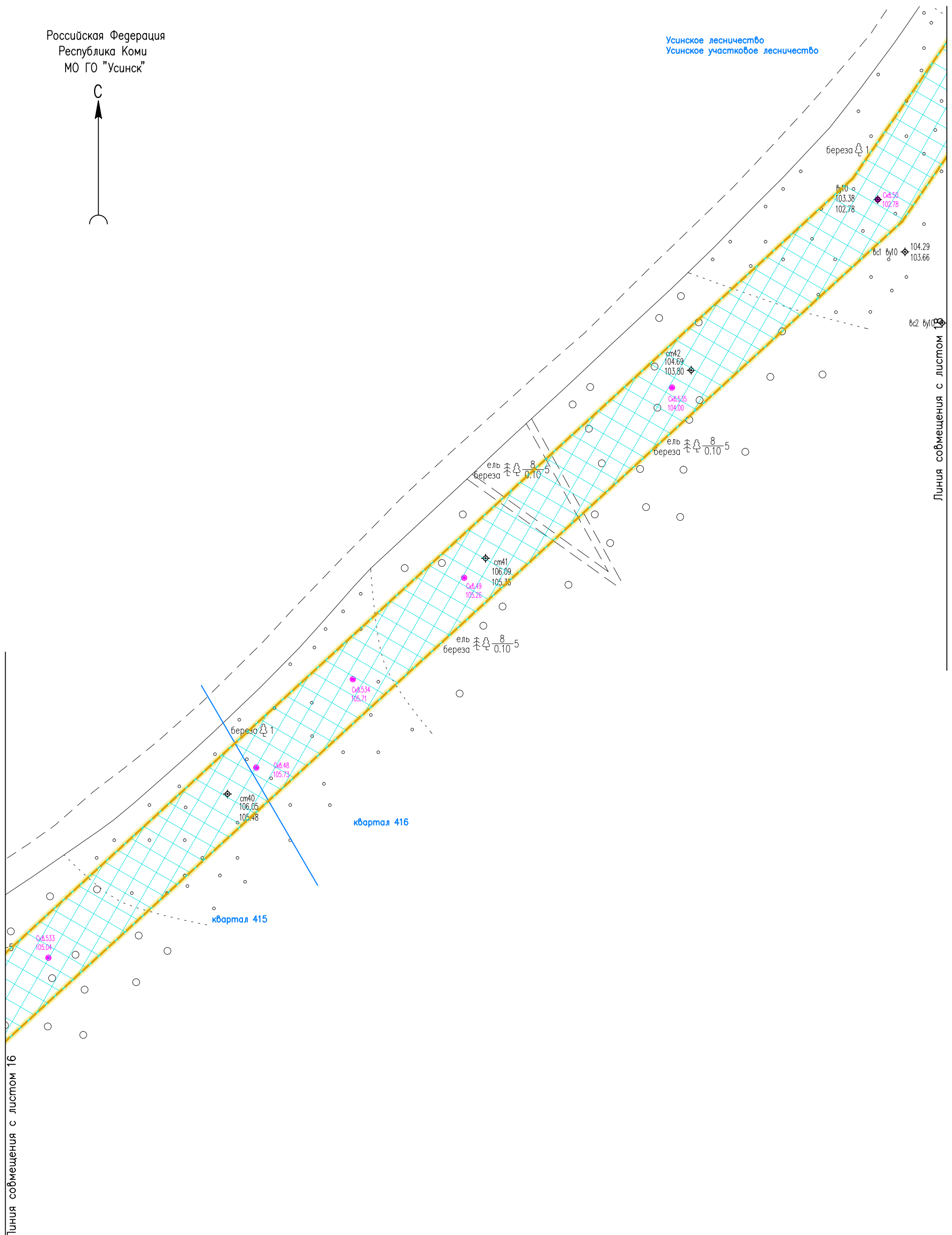
Условные обозначения см. лист 1.

						05784-П-000.000.000-ППТ-02.ГЧЗ			
						Электроснабжение Южной группы месторождений			
Изм.	Кол. Уч.	Лист	№ док.	Подпись	Дата	Раздел 3. Материалы по обоснованию проекта планировки территории	Стадия	Лист	Листов
Разраб.		Борисова		<i>Л.С.</i>	17.01.23			16	
Н. контр.		Иванов		<i>И.И.</i>	17.01.23	Схема границ зон с особыми условиями использования территорий, особо охраняемых природных территорий, лесничеств (1:2000)	000 "ИЦ "Проектор"		
ГИП		Писарев		<i>П.П.</i>	17.01.23				

Российская Федерация
Республика Коми
МО ГО "Усинск"



Усинское лесничество
Усинское участковое лесничество



Инв. № подл. Подпись и дата. Взам. инв. №

Линия совмещения с листом 16

Линия совмещения с листом 18

Условные обозначения см. лист 1.

					05784-П-000.000.000-ППТ-02.ГЧЗ				
					Электроснабжение Южной группы месторождений				
Изм.	Кол. Уч	Лист	№ док	Подпись	Дата	Раздел 3. Материалы по обоснованию проекта планировки территории	Стадия	Лист	Листов
Разраб.		Борисова		<i>[Signature]</i>	17.01.23			17	
Н. контр		Иванов		<i>[Signature]</i>	17.01.23	Схема границ зон с особыми условиями использования территорий, особо охраняемых природных территорий, лесничеств (1:2000)	ООО "ИЦ "Проектор"		
ГИП		Лисарев		<i>[Signature]</i>	17.01.23		Формат А3		

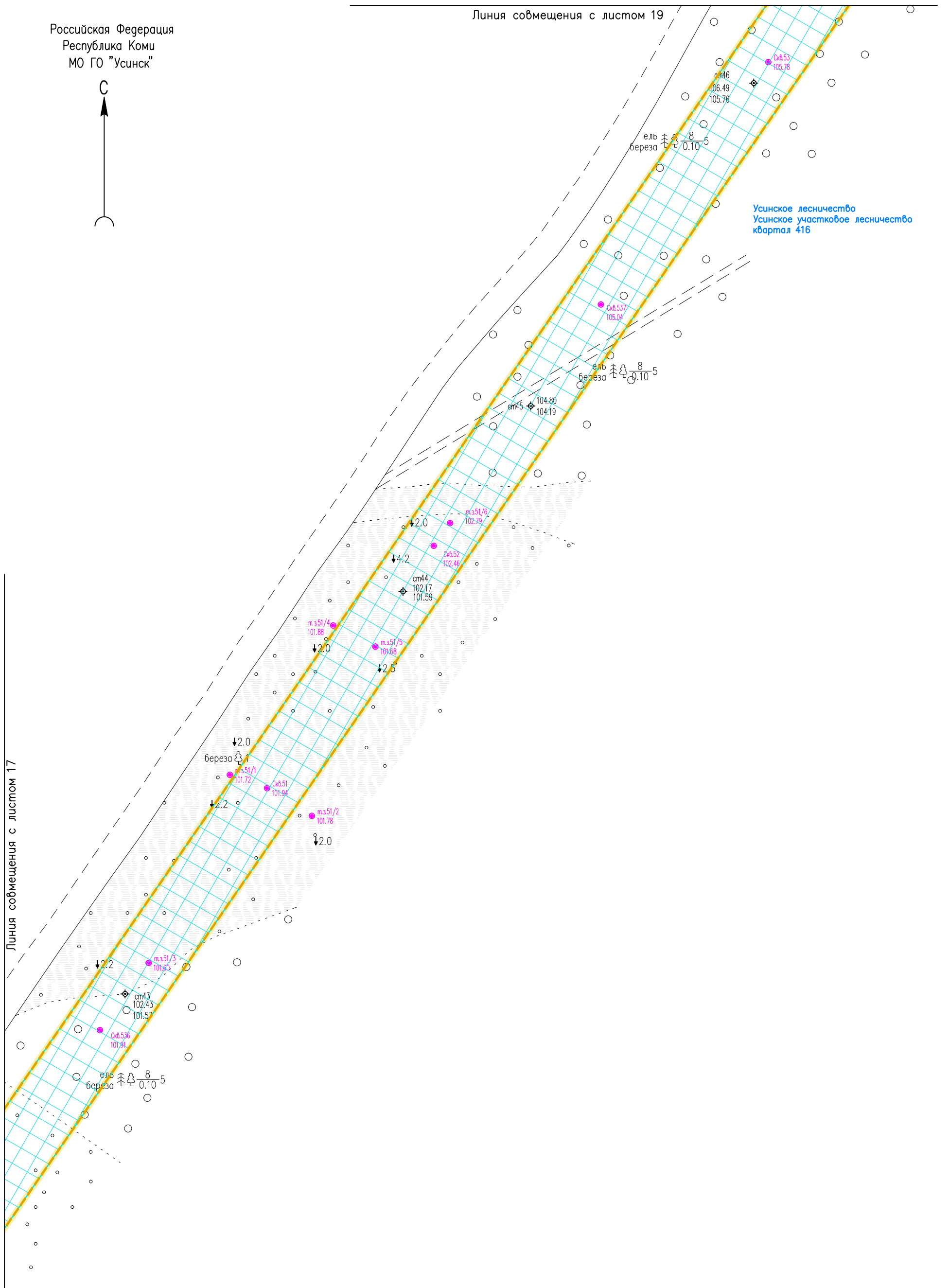
Российская Федерация
Республика Коми
МО ГО "Усинск"



Линия совмещения с листом 19

Усинское лесничество
Усинское участковое лесничество
квартал 416

Линия совмещения с листом 17



Инв. № подл. Подпись и дата. Взам. инв. №

Условные обозначения см. лист 1.

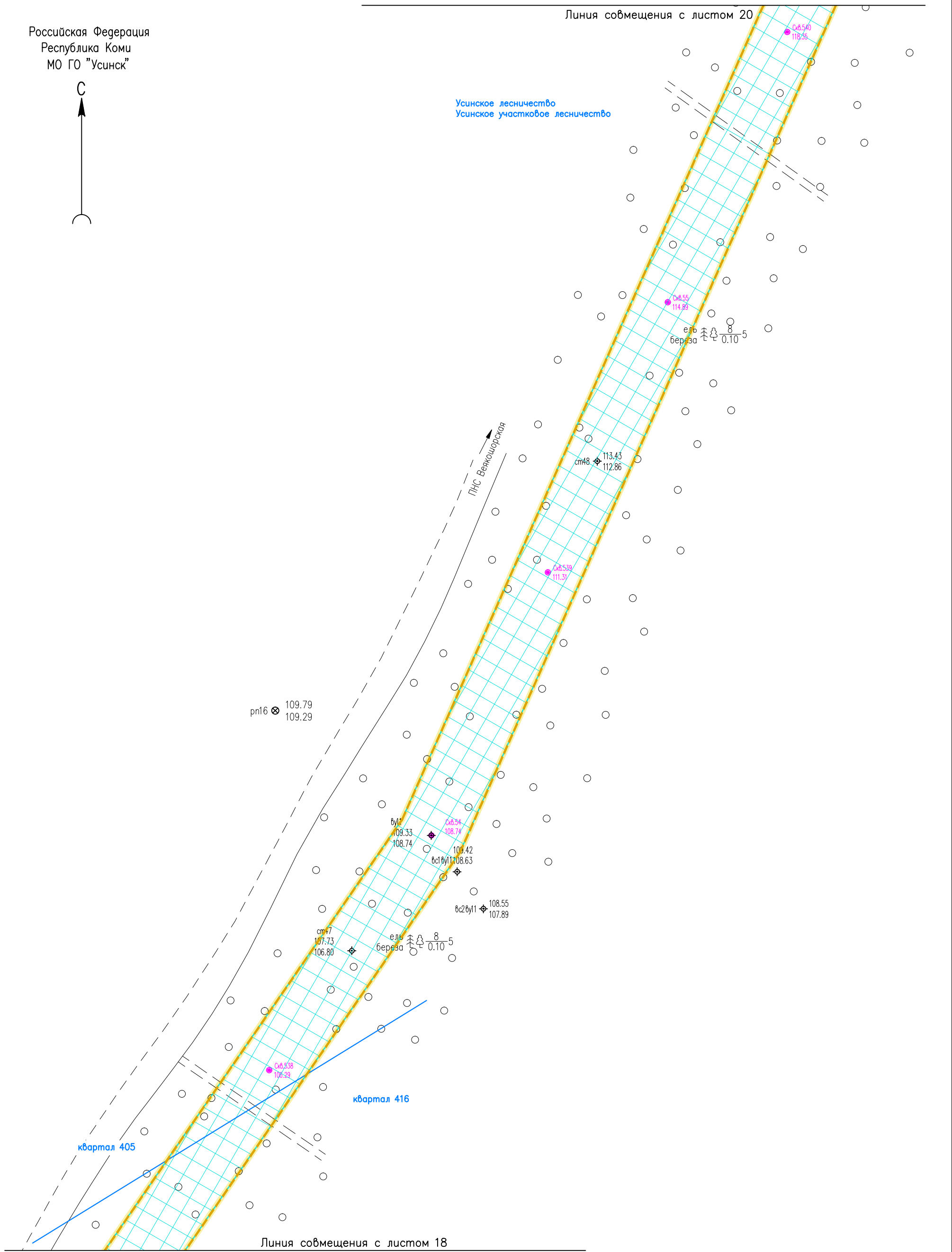
					05784-П-000.000.000-ППТ-02.ГЧЗ				
					Электроснабжение Южной группы месторождений				
Изм.	Кол. Уч	Лист	№ док	Подпись	Дата				
Разраб.		Борисова		<i>[Signature]</i>	17.01.23	Раздел 3. Материалы по обоснованию проекта планировки территории	Стация	Лист	Листов
								18	
Н. контр		Иванов		<i>[Signature]</i>	17.01.23	Схема границ зон с особыми условиями использования территорий, особо охраняемых природных территорий, лесничеств (1:2000)	ООО "ИЦ "Проектор"		
ГИП		Лисарев		<i>[Signature]</i>	17.01.23				

Российская Федерация
Республика Коми
МО ГО "Усинск"



Линия совмещения с листом 20

Усинское лесничество
Усинское участковое лесничество



Инв. № подл. Подпись и дата. Изм. инв. №

Условные обозначения см. лист 1.

Изм.	Кол. Уч	Лист	№ док	Подпись	Дата
Разраб.		Борисова		<i>[Signature]</i>	17.01.23
Н. контр		Иванов		<i>[Signature]</i>	17.01.23
ГИП		Лисарев		<i>[Signature]</i>	17.01.23

05784-П-000.000.000-ППТ-02.ГЧЗ

Электроснабжение Южной группы месторождений

Раздел 3. Материалы по обоснованию проекта планировки территории

Стадия	Лист	Листов
	19	

Схема границ зон с особыми условиями использования территорий, особо охраняемых природных территорий, лесничеств (1:2000)

ООО "ИЦ "Проектор"

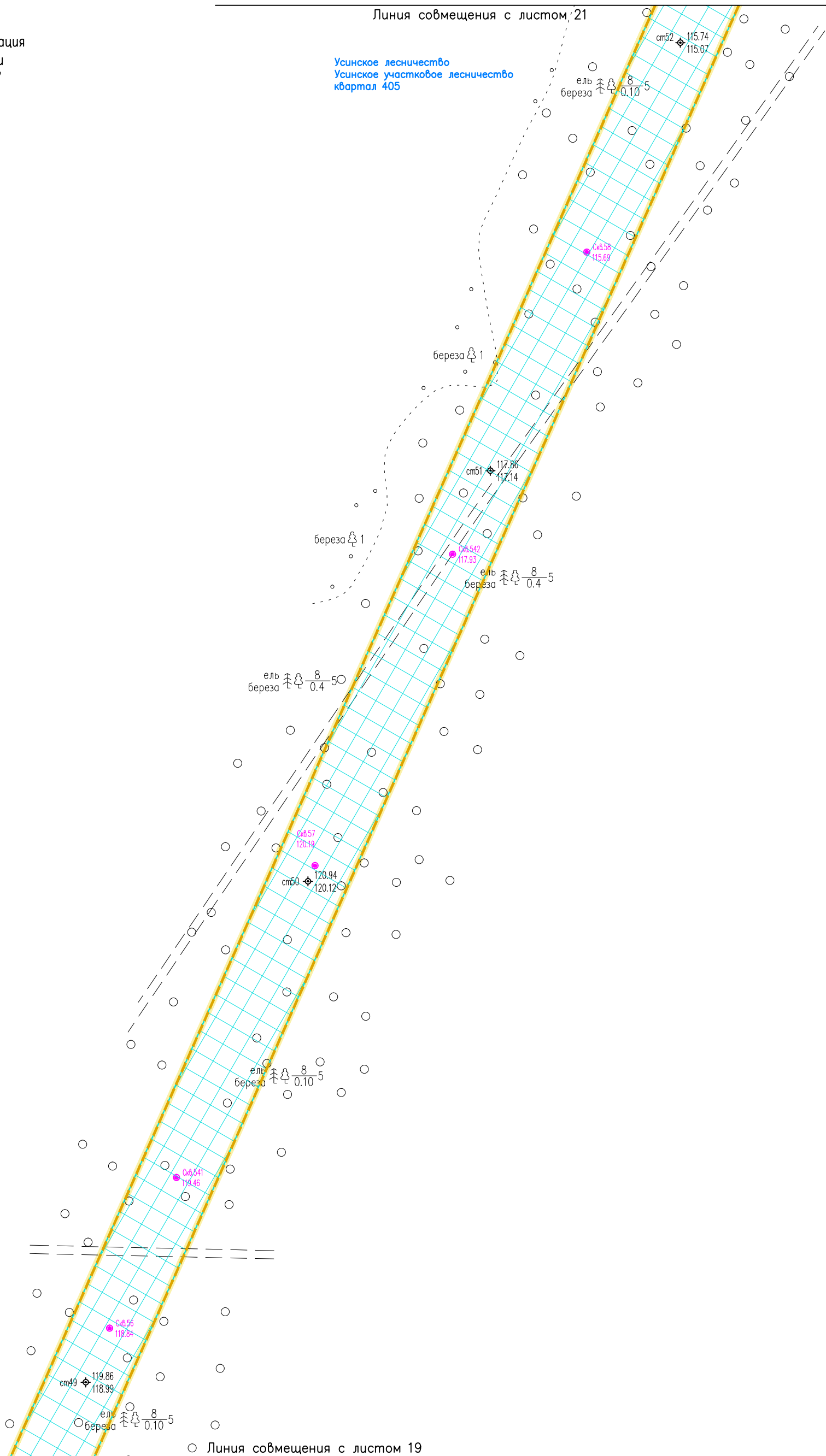
Формат А3

Российская Федерация
Республика Коми
МО ГО "Усинск"



Линия совмещения с листом 21

Усинское лесничество
Усинское участковое лесничество
квартал 405



○ Линия совмещения с листом 19

Инв. № подл. Подпись и дата. Инв. №

05784-П-000.000.000-ППТ-02.ГЧЗ

Электроснабжение Южной группы месторождений

Изм.	Кол. Уч	Лист	№ док	Подпись	Дата
Разраб.		Борисова		<i>[Signature]</i>	17.01.23
Н. контр		Иванов		<i>[Signature]</i>	17.01.23
ГИП		Лисарев		<i>[Signature]</i>	17.01.23

Раздел 3. Материалы по обоснованию проекта планировки территории

Стадия	Лист	Листов
	20	

Схема границ зон с особыми условиями использования территорий, особо охраняемых природных территорий, лесничеств (1:2000)

ООО "ИЦ "Проектор"

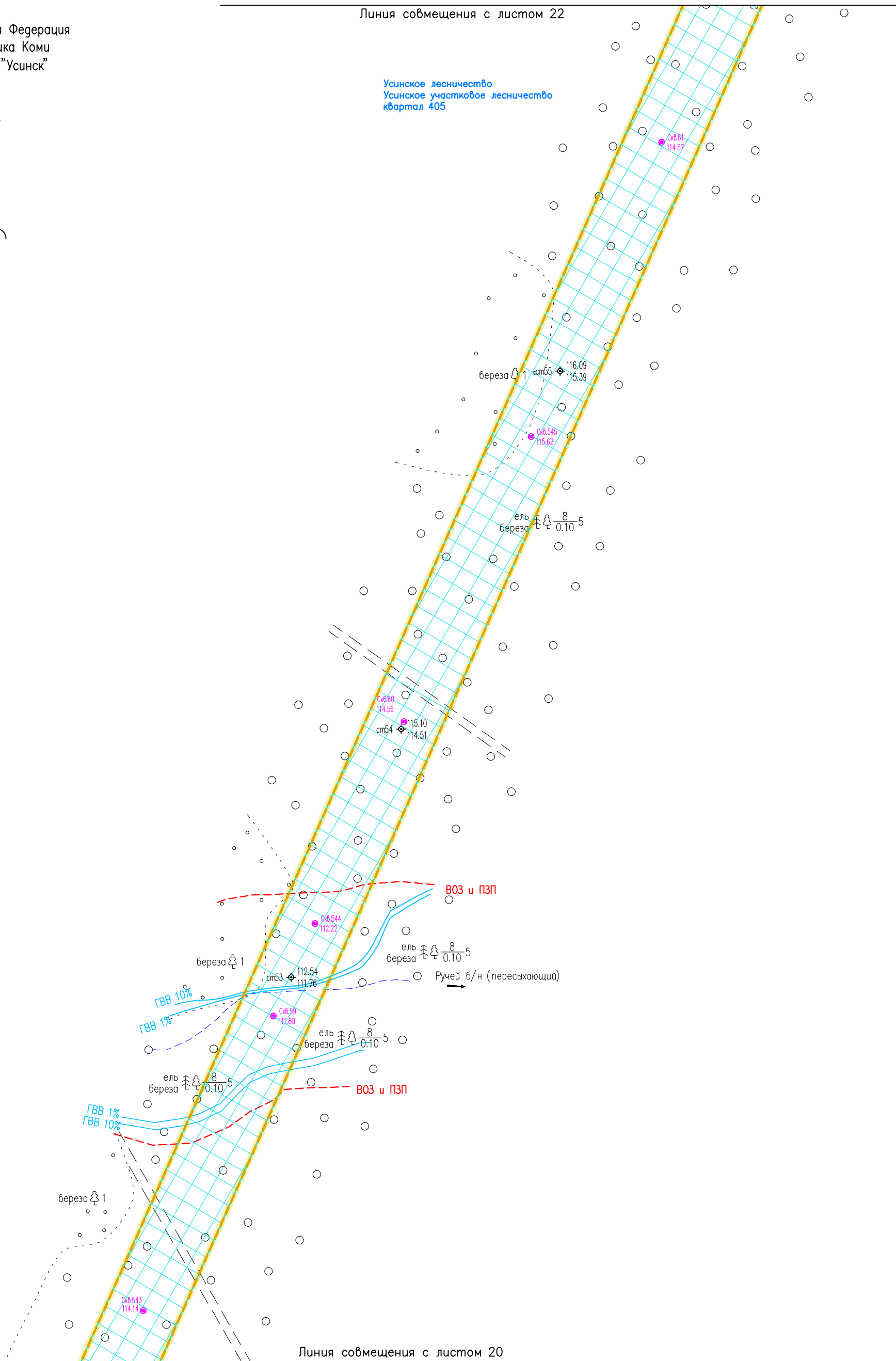
Условные обозначения см. лист 1.

Российская Федерация
Республика Коми
МО ГО "Усинск"



Линия совмещения с листом 22

Усинское лесничество
Усинское участковое лесничество
квартал 405



Линия совмещения с листом 20

Инв. № подл. Подпись и дата. Взам. инв. №

Условные обозначения см. лист 1.

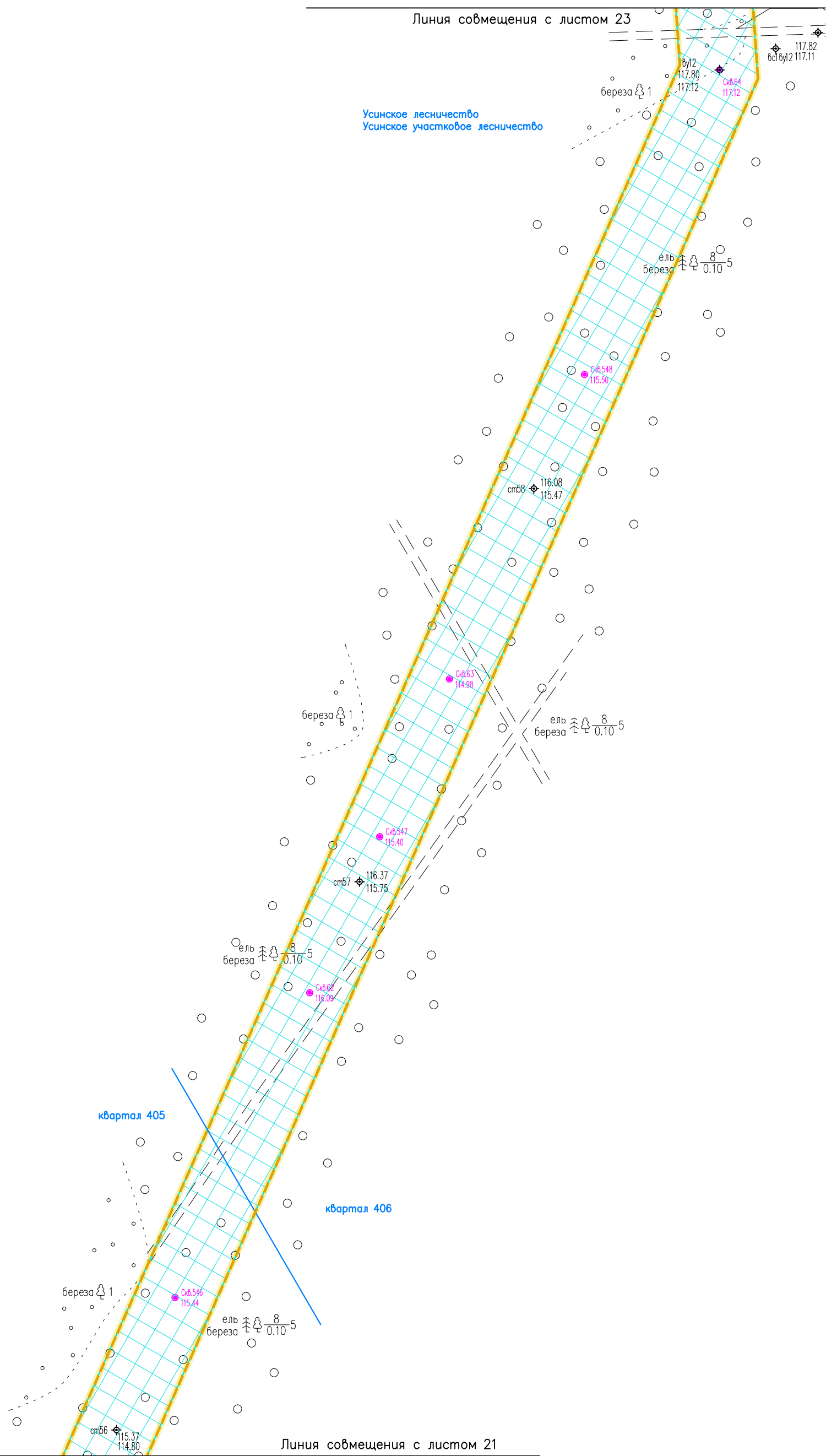
					05784-П-000.000.000-ППТ-02.ГЧЗ				
					Электроснабжение Южной группы месторождений				
Изм.	Кол. Уч.	Лист	№ док.	Подпись	Дата	Раздел 3. Материалы по обоснованию проекта планировки территории	Стадия	Лист	Листов
Разраб.		Борисова		<i>[Signature]</i>	17.01.23			21	
Н. контр.		Иванов		<i>[Signature]</i>	17.01.23	Схема границ зон с особыми условиями использования территорий, особо охраняемых природных территорий, лесничеств (1:2000)	ООО "ИЦ "Проектор"		
ГИП		Лисарев		<i>[Signature]</i>	17.01.23				

Российская Федерация
Республика Коми
МО ГО "Усинск"



Линия совмещения с листом 23

Усинское лесничество
Усинское участковое лесничество



Линия совмещения с листом 21

Инв. № подл. Подпись и дата. Взам. инв. №

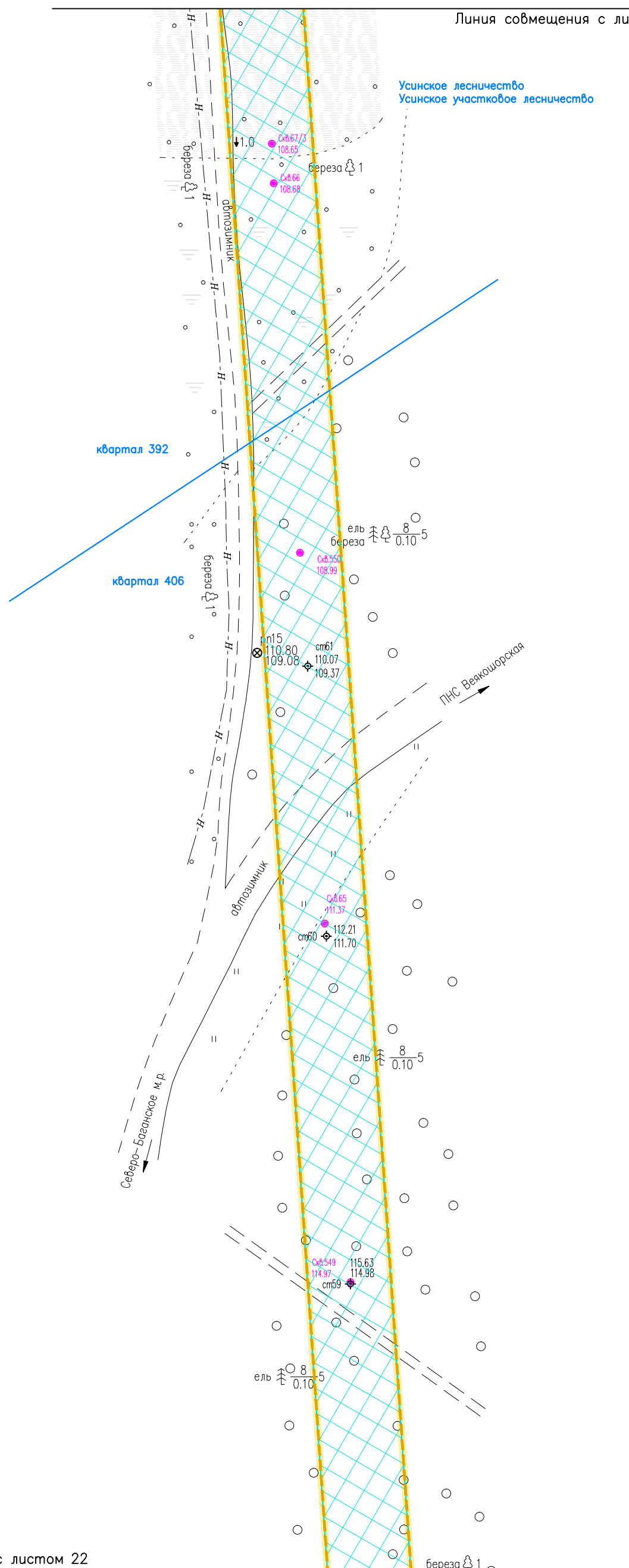
Условные обозначения см. лист 1.

						05784-П-000.000.000-ППТ-02.ГЧЗ			
						Электроснабжение Южной группы месторождений			
Изм.	Кол. Уч	Лист	№ док	Подпись	Дата	Раздел 3. Материалы по обоснованию проекта планировки территории	Стадия	Лист	Листов
Разраб.	Борисова			<i>[Signature]</i>	17.01.23			22	
						Схема границ зон с особыми условиями использования территорий, особо охраняемых природных территорий, лесничеств (1:2000)			
Н. контр		Иванов		<i>[Signature]</i>	17.01.23	ООО "ИЦ "Проектор"			
ГИП		Лисарев		<i>[Signature]</i>	17.01.23				

Российская Федерация
Республика Коми
МО ГО "Усинск"



Линия совмещения с листом 24



Линия совмещения с листом 22

Инв. № подл. Подпись и дата. Взам. инв. №

Условные обозначения см. лист 1.

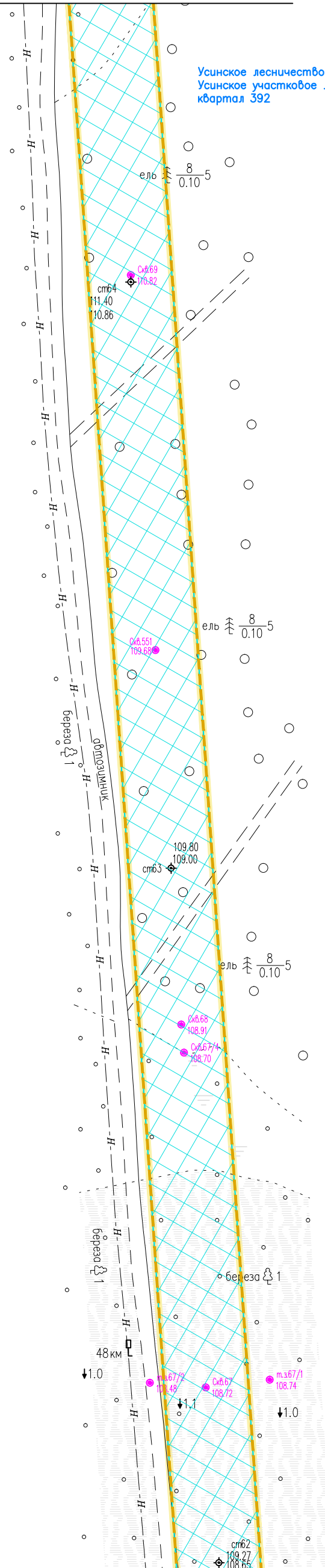
					05784-П-000.000.000-ППТ-02.ГЧЗ					
					Электроснабжение Южной группы месторождений					
Изм.	Кол. Уч	Лист	№ док	Подпись	Дата	Раздел 3. Материалы по обоснованию проекта планировки территории	Стадия	Лист	Листов	
Разраб.		Борисова		<i>[Signature]</i>	17.01.23			23		
					Схема границ зон с особыми условиями использования территорий, особо охраняемых природных территорий, лесничеств (1:2000)			ООО "ИЦ "Проектор"		
					Н. контр			Иванов		
					ГИП			Писарев		
								17.01.23		
								17.01.23		

Линия совмещения с листом 25

Российская Федерация
Республика Коми
МО ГО "Усинск"



Усинское лесничество
Усинское участковое лесничество
квартал 392



Линия совмещения с листом 23

Инв. № подл. Подпись и дата. Взам. инв. №

Условные обозначения см. лист 1.

					05784-П-000.000.000-ППТ-02.ГЧЗ					
					Электроснабжение Южной группы месторождений					
Изм.	Кол. Уч.	Лист	№ док.	Подпись	Дата	Раздел 3. Материалы по обоснованию проекта планировки территории	Стадия	Лист	Листов	
Разраб.		Борисова		<i>[Signature]</i>	17.01.23			24		
					Схема границ зон с особыми условиями использования территорий, особо охраняемых природных территорий, лесничеств (1:2000)			ООО "ИЦ "Проектор"		
Н. контр.		Иванов		<i>[Signature]</i>	17.01.23					
ГИП		Лисарев		<i>[Signature]</i>	17.01.23					

Российская Федерация
Республика Коми
МО ГО "Усинск"



Линия совмещения с листом 26

Усинское лесничество
Усинское участковое лесничество
квартал 392

Линия совмещения с листом 24

Инв. № подл. Подпись и дата. Взам. инв. №

Условные обозначения см. лист 1.

Изм.	Кол. Уч	Лист	№ док	Подпись	Дата
Разраб.	Борисова			<i>[Signature]</i>	17.01.23
Н. контр	Иванов			<i>[Signature]</i>	17.01.23
ГИП	Лисарев			<i>[Signature]</i>	17.01.23

05784-П-000.000.000-ППТ-02.ГЧЗ

Электроснабжение Южной группы месторождений

Раздел 3. Материалы по обоснованию
проекта планировки территории

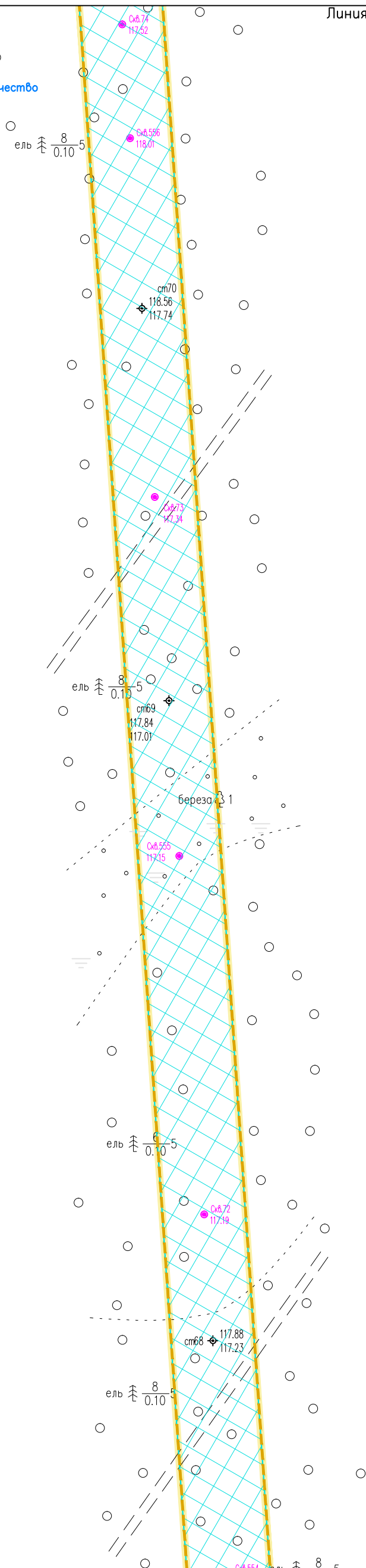
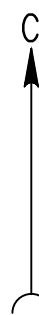
Стадия	Лист	Листов
	25	

Схема границ зон с особыми условиями
использования территорий, особо
охраняемых природных территорий,
лесничеств (1:2000)

ООО "ИЦ "Проектор"

Формат А3

Усинское лесничество
Усинское участковое лесничество
квартал 392



Инв. № подл. Подпись и дата. Инв. №

Условные обозначения см. лист 1.

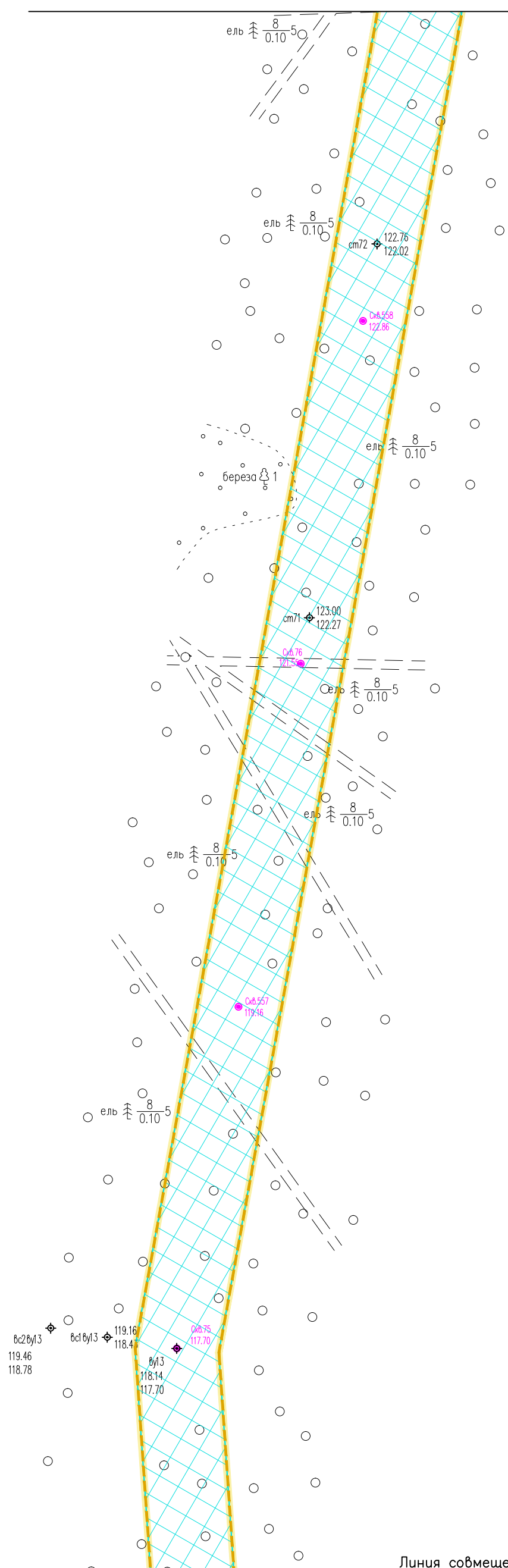
					05784-П-000.000.000-ППТ-02.ГЧЗ				
					Электроснабжение Южной группы месторождений				
Изм.	Кол. Уч.	Лист	№ док.	Подпись	Дата	Раздел 3. Материалы по обоснованию проекта планировки территории	Стадия	Лист	Листов
Разраб.		Борисова		<i>ЛД</i>	17.01.23			26	
Н. контр.		Иванов		<i>ИИ</i>	17.01.23	Схема границ зон с особыми условиями использования территорий, особо охраняемых природных территорий, лесничеств (1:2000)	ООО "ИЦ "Проектор"		
ГИП		Писарев		<i>П</i>	17.01.23				

Российская Федерация
Республика Коми
МО ГО "Усинск"



○ Линия совмещения с листом 28

Усинское лесничество
Усинское участковое лесничество
квартал 392



Линия совмещения с листом 26

Инв. № подл. Подпись и дата. Взам. инв. №

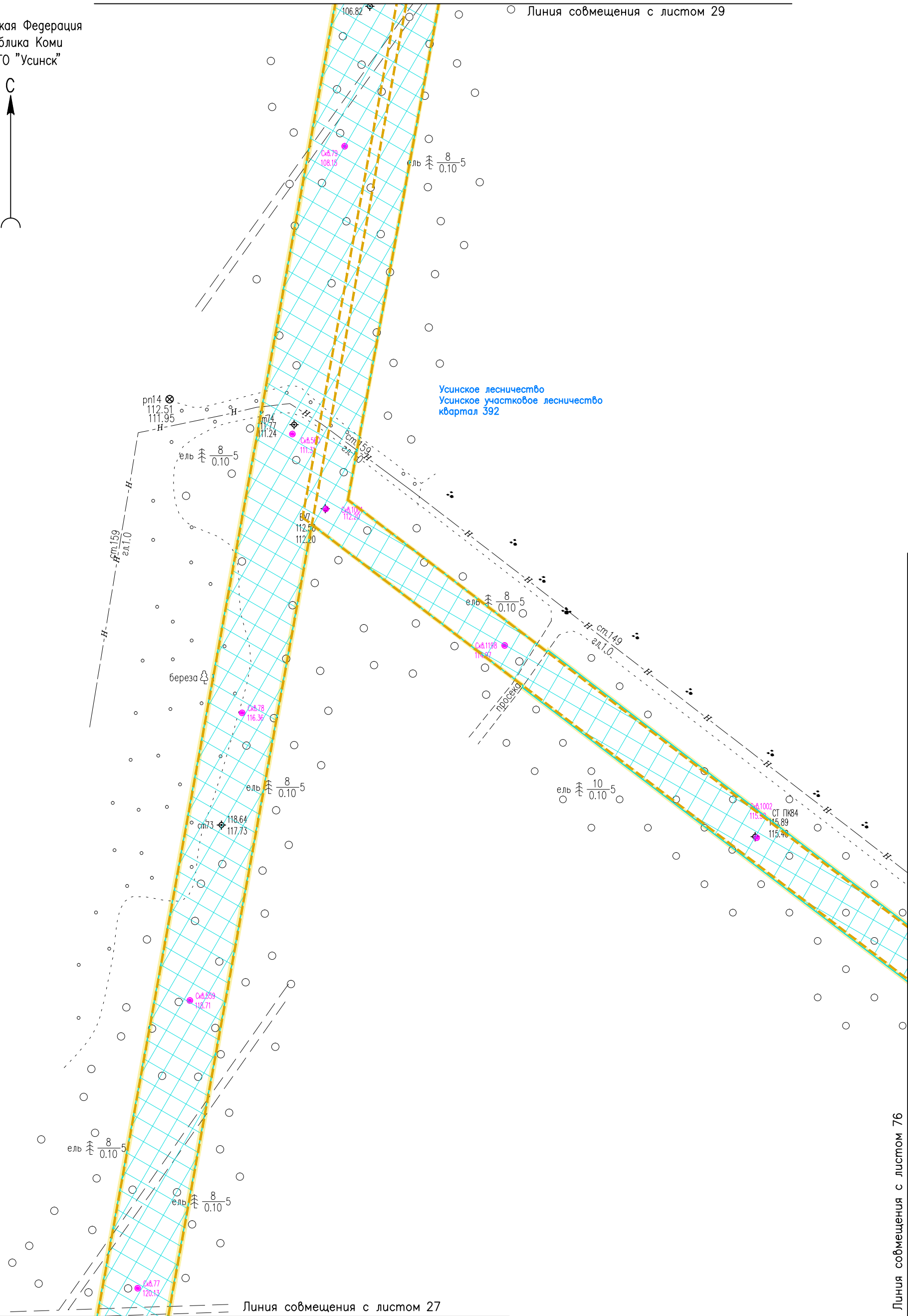
Условные обозначения см. лист 1.

					05784-П-000.000.000-ППТ-02.ГЧЗ				
					Электроснабжение Южной группы месторождений				
Изм.	Кол. УЧ	Лист	№ док	Подпись	Дата	Раздел 3. Материалы по обоснованию проекта планировки территории	Стадия	Лист	Листов
Разраб.		Борисова		<i>ЛД</i>	17.01.23				27
Н. контр		Иванов		<i>ИИ</i>	17.01.23	Схема границ зон с особыми условиями использования территорий, особо охраняемых природных территорий, лесничеств (1:2000)	ООО "ИЦ "Проектор"		
ГИП		Писарев		<i>П</i>	17.01.23				

Российская Федерация
Республика Коми
МО ГО "Усинск"



○ Линия совмещения с листом 29



Усинское лесничество
Усинское участковое лесничество
квартал 392

Линия совмещения с листом 76

Линия совмещения с листом 27

Инв. № подл. Подпись и дата. Взам. инв. №

Условные обозначения см. лист 1.

					05784-П-000.000.000-ППТ-02.ГЧЗ				
					Электроснабжение Южной группы месторождений				
Изм.	Кол. Уч	Лист	№ док	Подпись	Дата	Раздел 3. Материалы по обоснованию проекта планировки территории	Стадия	Лист	Листов
Разраб.		Борисова		<i>[Signature]</i>	17.01.23			28	
						Схема границ зон с особыми условиями использования территорий, особо охраняемых природных территорий, лесничеств (1:2000)	ООО "ИЦ "Проектор"		
Н. контр		Иванов		<i>[Signature]</i>	17.01.23				
ГИП		Лисарев		<i>[Signature]</i>	17.01.23				

Формат А3

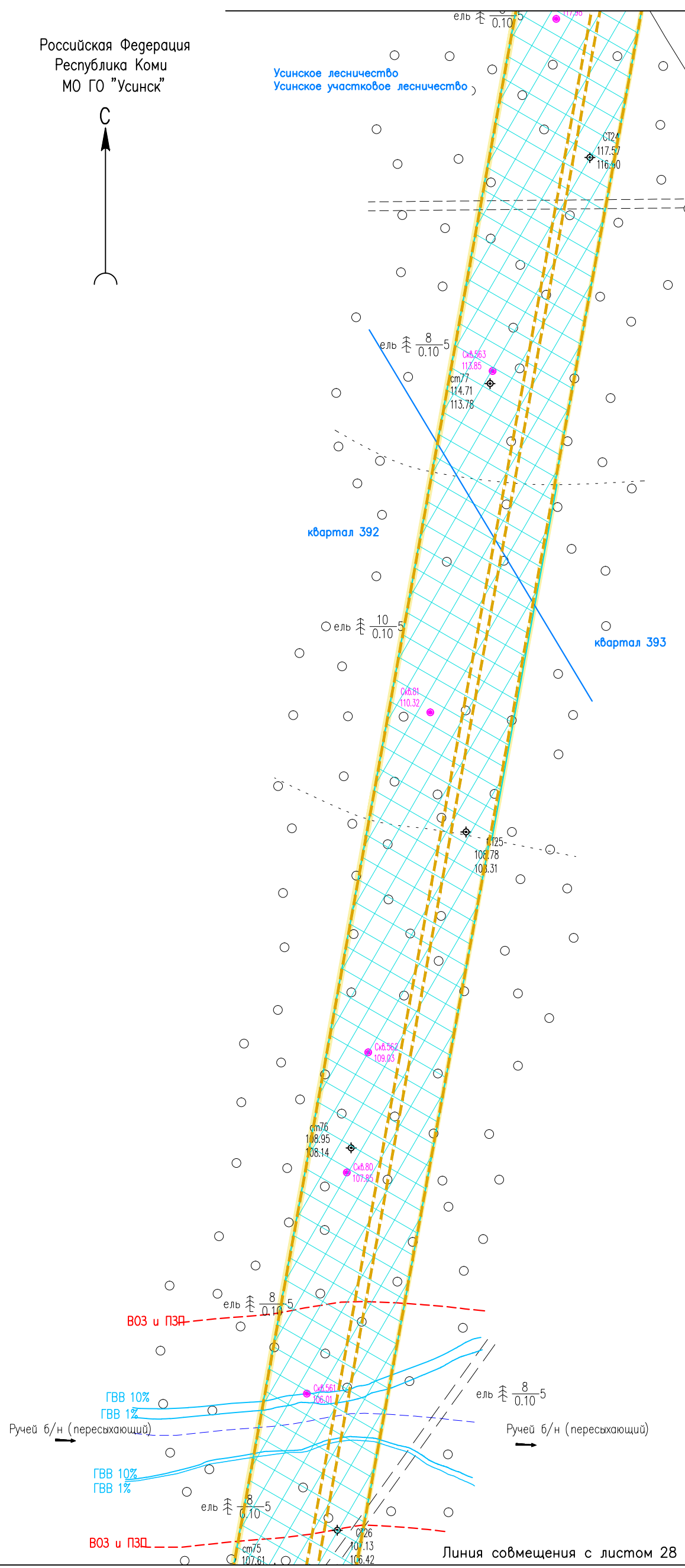
Российская Федерация
Республика Коми
МО ГО "Усинск"



Усинское лесничество
Усинское участковое лесничество

Линия совмещения с листом 30

Северо-Байкальское м.р.



Линия совмещения с листом 28

Инв. № подл. Подпись и дата. Инв. №

05784-П-000.000.000-ППТ-02.ГЧЗ

Электроснабжение Южной группы месторождений

Изм.	Кол. Уч.	Лист	И док	Подпись	Дата
Разраб.	Борисова			<i>[Signature]</i>	17.01.23
Н. контр	Иванов			<i>[Signature]</i>	17.01.23
ГИП	Лисарев			<i>[Signature]</i>	17.01.23

Раздел 3. Материалы по обоснованию проекта планировки территории

Стадия	Лист	Листов
	29	

Условные обозначения см. лист 1.

Схема границ зон с особыми условиями использования территорий, особо охраняемых природных территорий, лесничеств (1:2000)

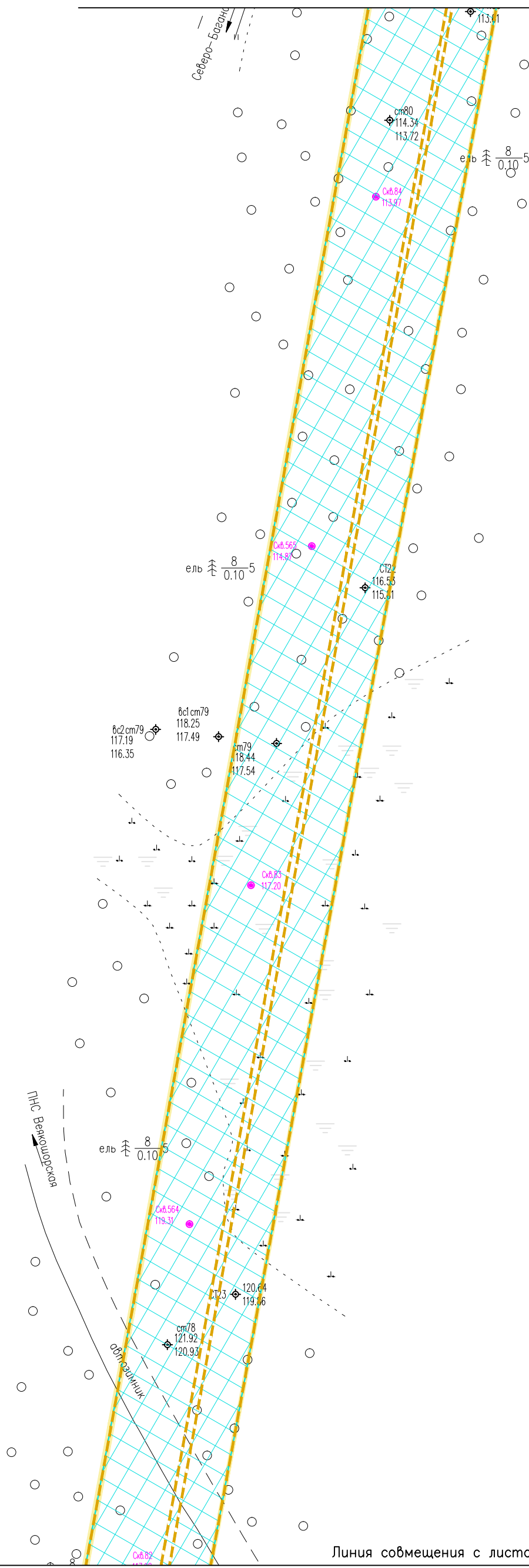
ООО "ИЦ "Проектор"

Российская Федерация
Республика Коми
МО ГО "Усинск"



Линия совмещения с листом 31

Усинское лесничество
Усинское участковое лесничество
квартал 393



Линия совмещения с листом 29

Инв. № подл. Подпись и дата. Взам. инв. №

05784-П-000.000.000-ППТ-02.ГЧЗ

Электроснабжение Южной группы месторождений

Изм.	Кол. Уч	Лист	№ док	Подпись	Дата
Разраб.		Борисова		<i>Здр</i>	17.01.23
Н. контр		Иванов		<i>ИИ</i>	17.01.23
ГИП		Писарев		<i>Пис</i>	17.01.23

Раздел 3. Материалы по обоснованию проекта планировки территории

Стадия	Лист	Листов
	30	

Схема границ зон с особыми условиями использования территорий, особо охраняемых природных территорий, лесничеств (1:2000)

ООО "ИЦ "Проектор"

Условные обозначения см. лист 1.

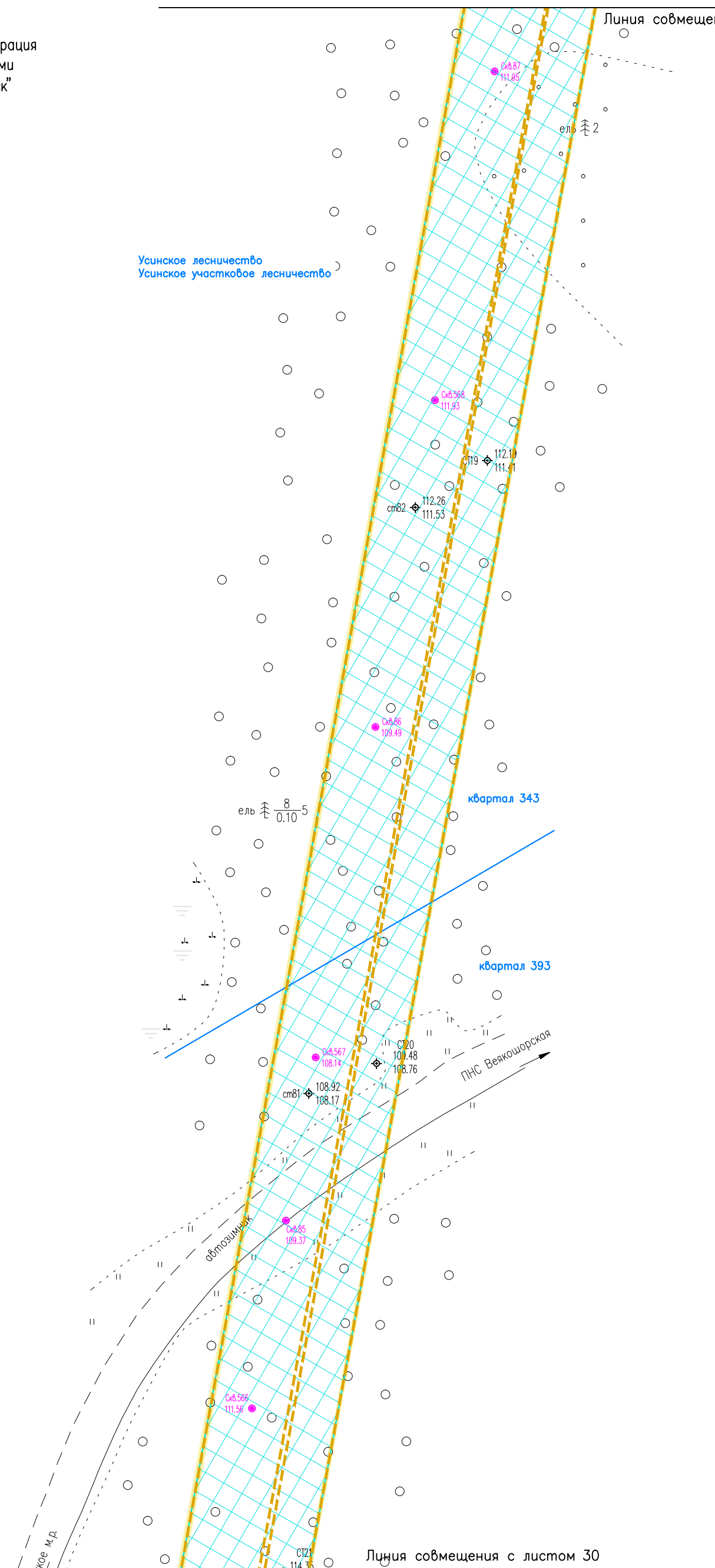
Формат А3

Российская Федерация
Республика Коми
МО ГО "Усинск"



Усинское лесничество
Усинское участковое лесничество

Линия совмещения с листом 32



Инв. № подл. Подпись и дата. Взам. инв. №

Условные обозначения см. лист 1.

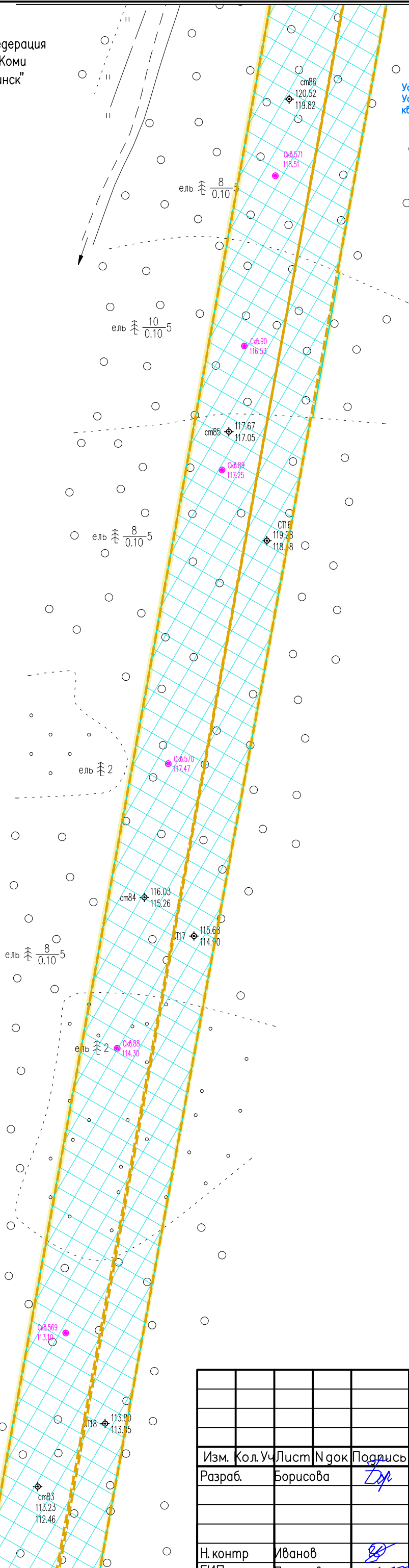
					05784-П-000.000.000-ППТ-02.ГЧЗ				
					Электроснабжение Южной группы месторождений				
Изм.	Кол. Уч	Лист	№ док	Подпись	Дата	Раздел 3. Материалы по обоснованию проекта планировки территории	Стадия	Лист	Листов
Разраб.	Борисова			<i>[Signature]</i>	17.01.23			31	
Н. контр	Иванов			<i>[Signature]</i>	17.01.23	Схема границ зон с особыми условиями использования территорий, особо охраняемых природных территорий, лесничеств (1:2000)	ООО "ИЦ "Проектор"		
ГИП	Лисарев			<i>[Signature]</i>	17.01.23				

Формат А3

Российская Федерация
Республика Коми
МО ГО "Усинск"



Усинское лесничество
Усинское участковое лесничество
квартал 343



Условные обозначения см. лист 1.

Инв. N° подл. Подпись и дата. Взам. инв. N°

05784-П-000.000.000-ППТ-02.ГЧЗ

Электроснабжение Южной группы месторождений

Изм.	Кол. Уч	Лист	№ док	Подпись	Дата
Разраб.	Борисова			<i>[Signature]</i>	17.01.23
Н. контр	Иванов			<i>[Signature]</i>	17.01.23
ГИП	Лисарев			<i>[Signature]</i>	17.01.23

Раздел 3. Материалы по обоснованию проекта планировки территории

Стадия	Лист	Листов
	32	

Схема границ зон с особыми условиями использования территорий, особо охраняемых природных территорий, лесничеств (1:2000)

ООО "ИЦ "Проектор"

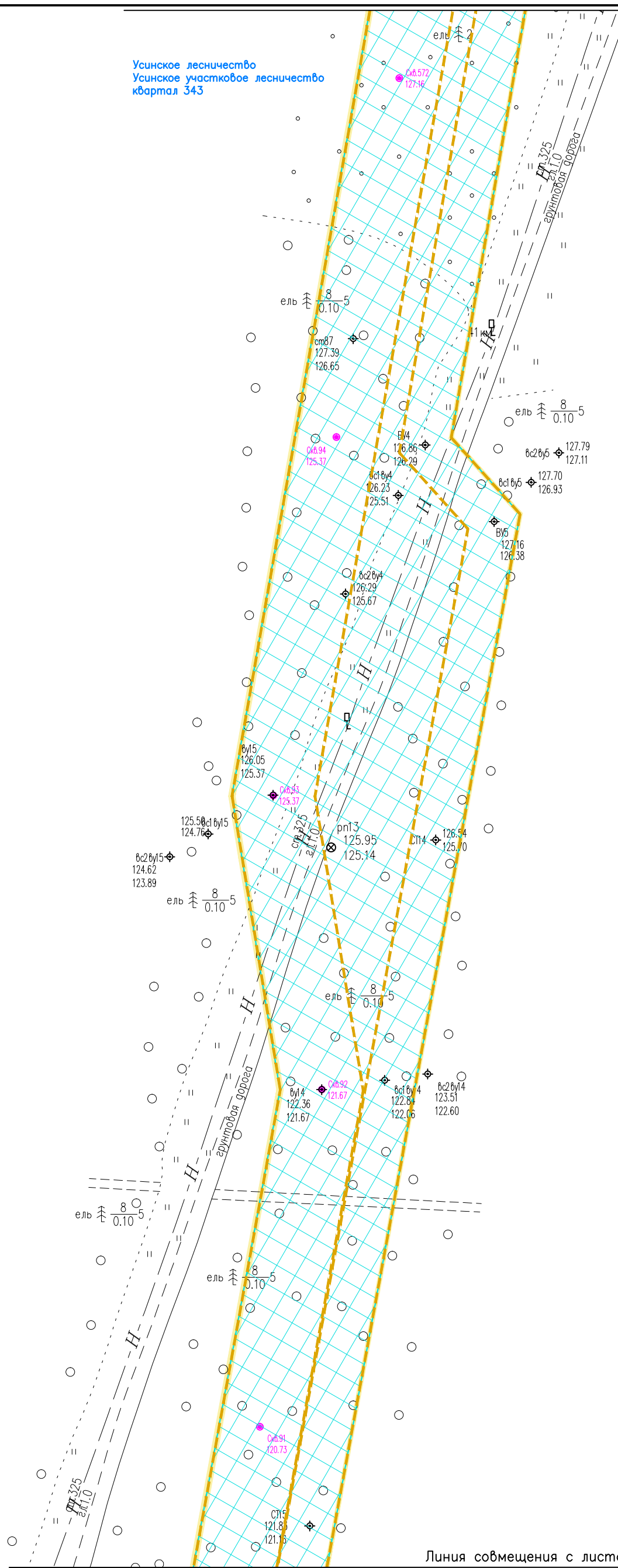
Линия совмещения с листом 31

Российская Федерация
Республика Коми
МО ГО "Усинск"



Усинское лесничество
Усинское участковое лесничество
квартал 343

Линия совмещения с листом 34



Линия совмещения с листом 32

Инв. № подл. Подпись и дата. Изм. инв. №

Условные обозначения см. лист 1.

					05784-П-000.000.000-ППТ-02.ГЧЗ				
					Электроснабжение Южной группы месторождений				
Изм.	Кол. Уч	Лист	№ док	Подпись	Дата	Раздел 3. Материалы по обоснованию проекта планировки территории	Стадия	Лист	Листов
									33
Н. контр	Иванов				17.01.23	Схема границ зон с особыми условиями использования территорий, особо охраняемых природных территорий, лесничеств (1:2000)	ООО "ИЦ "Проектор"		
ГИП	Лисарев				17.01.23				

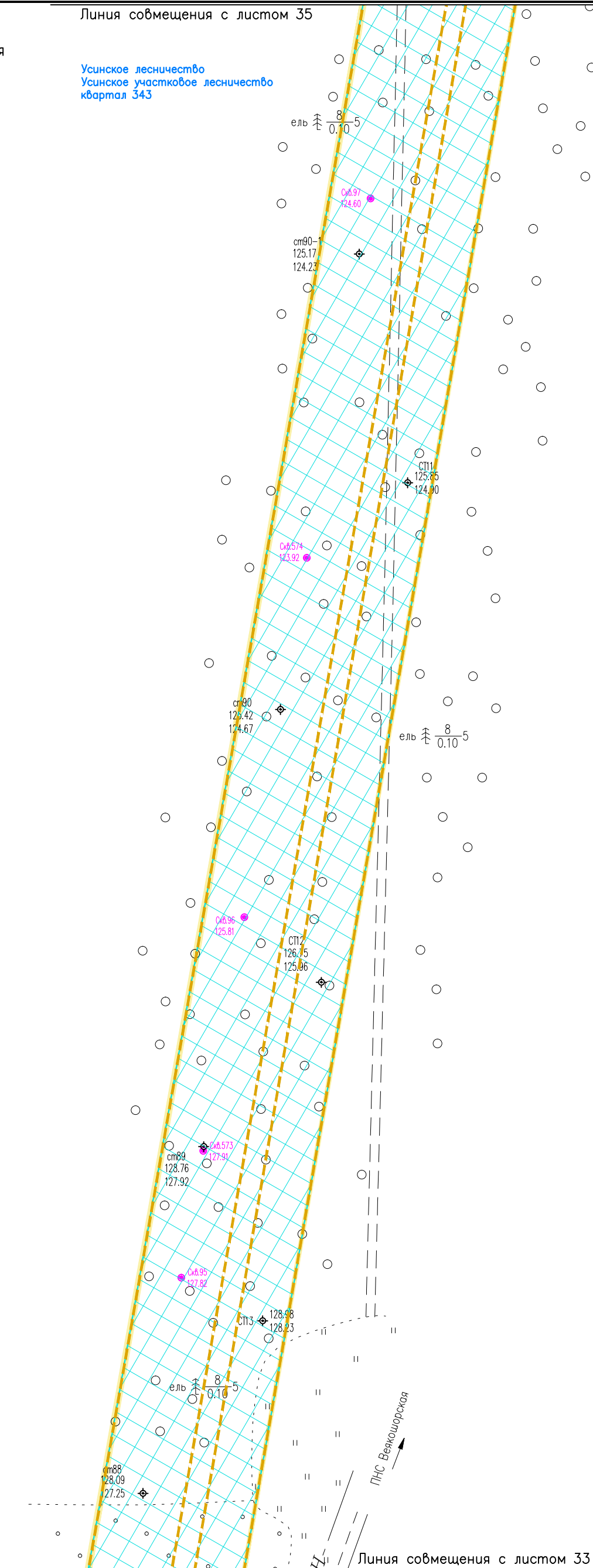
Формат А3

Российская Федерация
Республика Коми
МО ГО "Усинск"



Линия совмещения с листом 35

Усинское лесничество
Усинское участковое лесничество
квартал 343



Инв. № подл. Подпись и дата. Инв. №

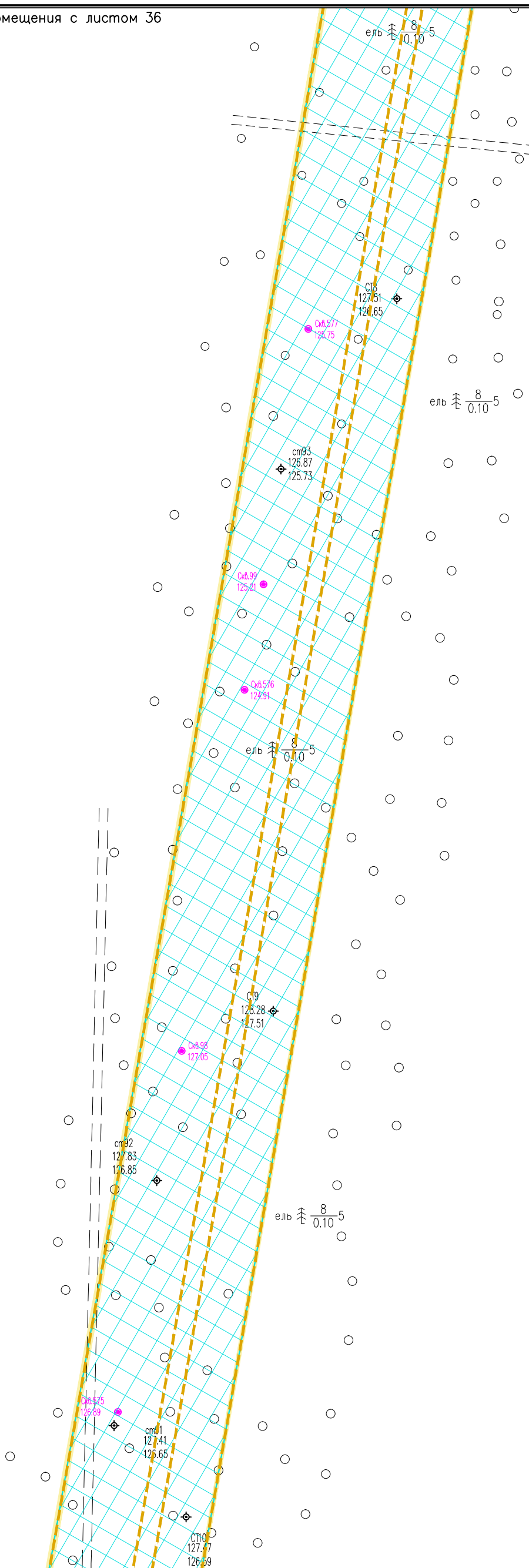
Условные обозначения см. лист 1.

					05784-П-000.000.000-ППТ-02.ГЧЗ				
					Электроснабжение Южной группы месторождений				
Изм.	Кол. Уч	Лист	№ док	Подпись	Дата	Раздел 3. Материалы по обоснованию проекта планировки территории	Стадия	Лист	Листов
Разраб.		Борисова		<i>[Signature]</i>	17.01.23			34	
Н. контр		Иванов		<i>[Signature]</i>	17.01.23	Схема границ зон с особыми условиями использования территорий, особо охраняемых природных территорий, лесничеств (1:2000)	ООО "ИЦ "Проектор"		
ГИП		Писарев		<i>[Signature]</i>	17.01.23				

Российская Федерация
Республика Коми
МО ГО "Усинск"



Усинское лесничество
Усинское участковое лесничество
квартал 343



Линия совмещения с листом 34

Инв. № подл. Подпись и дата. Взам. инв. №

05784-П-000.000.000-ППТ-02.ГЧЗ

Электроснабжение Южной группы месторождений

Изм.	Кол. Уч	Лист	№ док	Подпись	Дата
Разраб.		Борисова		<i>[Signature]</i>	17.01.23
Н. контр		Иванов		<i>[Signature]</i>	17.01.23
ГИП		Лисарев		<i>[Signature]</i>	17.01.23

Раздел 3. Материалы по обоснованию проекта планировки территории

Стадия	Лист	Листов
	35	

Схема границ зон с особыми условиями использования территорий, особо охраняемых природных территорий, лесничеств (1:2000)

ООО "ИЦ "Проектор"

Условные обозначения см. лист 1.

Российская Федерация
Республика Коми
МО ГО "Усинск"



Линия совмещения с листом 37

Усинское лесничество
Усинское участковое лесничество

квартал 344

квартал 343

Линия совмещения с листом 57

ель 6 0.10 5
ель 6 0.10 5
ст95 124.74 123.65

береза 1.5м

ст95-1 124.78 123.82

ель 6 0.10 5

ст7 25.00 124.18

ст94 126.17 125.18

ст4.100 125.33

Линия совмещения с листом 35

Инв. № подл. Подпись и дата. Взам. инв. №

05784-П-000.000.000-ППТ-02.ГЧЗ

Электроснабжение Южной группы месторождений

Изм.	Кол. Уч	Лист	№ док	Подпись	Дата
Разраб.		Борисова		<i>Здр</i>	17.01.23
Н. контр		Иванов		<i>ИИ</i>	17.01.23
ГИП		Лисарев		<i>ЛЛ</i>	17.01.23

Раздел 3. Материалы по обоснованию проекта планировки территории

Стадия	Лист	Листов
	36	

Схема границ зон с особыми условиями использования территорий, особо охраняемых природных территорий, лесничеств (1:2000)

ООО "ИЦ "Проектор"

Условные обозначения см. лист 1.

Российская Федерация
Республика Коми
МО ГО "Усинск"



Усинское лесничество
Усинское участковое лесничество

Линия совмещения с листом 38

квартал 337

квартал 344

ДПС Вейковская

объёмник

объёмник

Линия совмещения с листом 36

Инв. № подл
Подпись и дата
Взам. инв. №

Изм.	Кол. Уч	Лист	№ док	Подпись	Дата
Разраб.	Борисова			<i>[Signature]</i>	17.01.23
Н. контр	Иванов			<i>[Signature]</i>	17.01.23
ГИП	Лисарев			<i>[Signature]</i>	17.01.23

05784-П-000.000.000-ППТ-02.ГЧЗ

Электроснабжение Южной группы месторождений

Раздел 3. Материалы по обоснованию
проекта планировки территории

Стадия	Лист	Листов
	37	

Схема границ зон с особыми условиями
использования территорий, особо
охраняемых природных территорий,
лесничеств (1:2000)

ООО "ИЦ "Проектор"

Условные обозначения см. лист 1.

Формат А3

Российская Федерация
Республика Коми
МО ГО "Усинск"



Линия совмещения с листом 39

Усинское лесничество
Усинское участковое лесничество
квартал 338

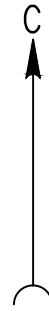
Линия совмещения с листом 37

Инв. № подл. Подпись и дата. Инв. №

Условные обозначения см. лист 1.

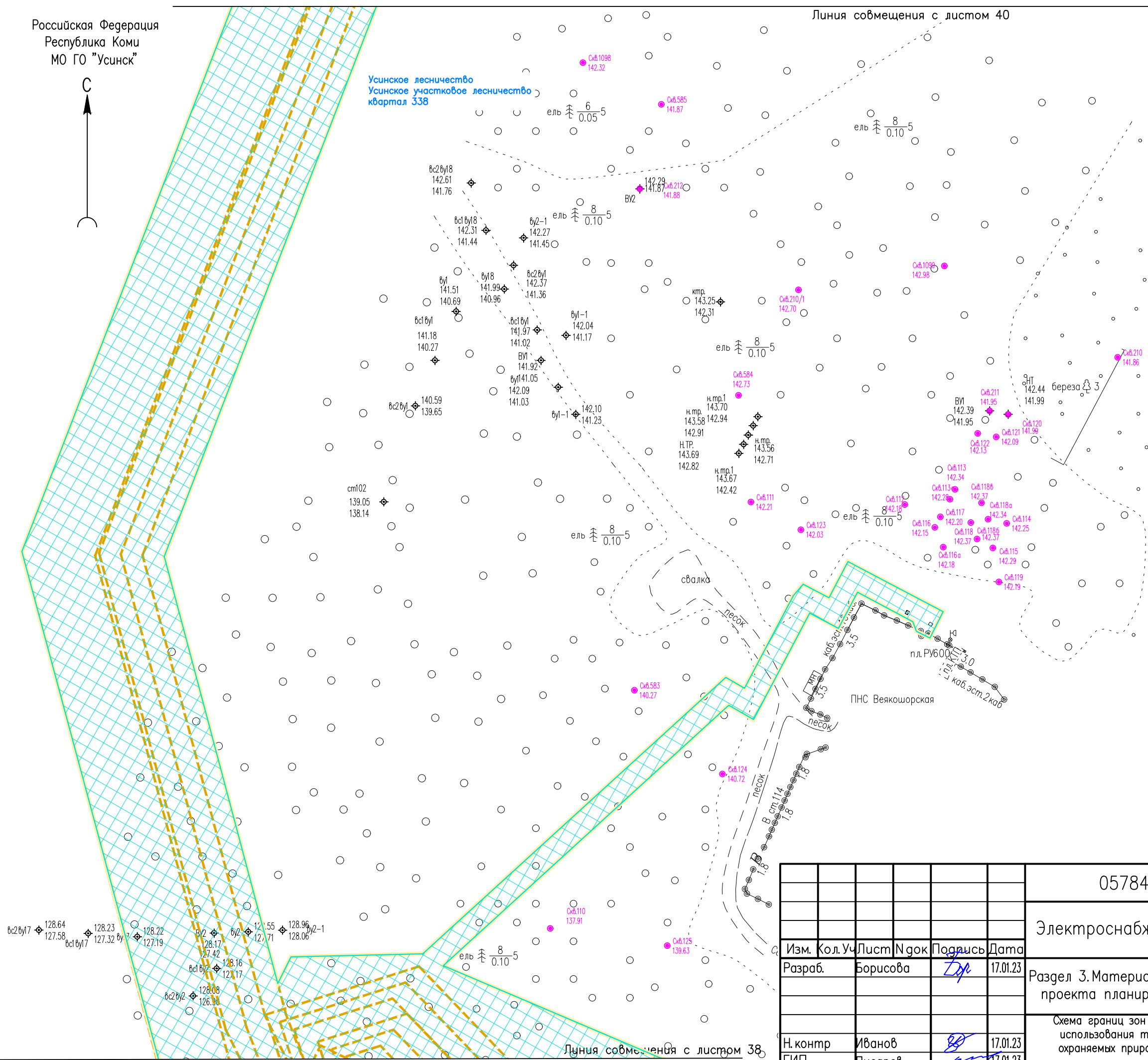
					05784-П-000.000.000-ППТ-02.ГЧЗ					
					Электроснабжение Южной группы месторождений					
Изм.	Кол. Уч.	Лист	№ док.	Подпись	Дата	Раздел 3. Материалы по обоснованию проекта планировки территории	Стадия	Лист	Листов	
Разраб.		Борисова		<i>ЛД</i>	17.01.23				38	
					Схема границ зон с особыми условиями использования территорий, особо охраняемых природных территорий, лесничеств (1:2000)			ООО "ИЦ "Проектор"		
Н. контр.		Иванов		<i>ИИ</i>	17.01.23					
ГИП		Лисарев		<i>ЛЛ</i>	17.01.23					

Формат А3



Усинское лесничество
Усинское участковое лесничество
квартал 338

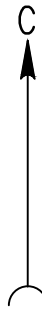
Линия совмещения с листом 40



Инв. № подл. Подпись и дата. Взам. инв. №

					05784-П-000.000.000-ППТ-02.ГЧЗ				
					Электроснабжение Южной группы месторождений				
Изм.	Кол. Уч.	Лист	№ док	Подпись	Дата				
Разраб.	Борисова			<i>[Signature]</i>	17.01.23	Раздел 3. Материалы по обоснованию проекта планировки территории	Стадия	Лист	Листов
								39	
Н. контр	Иванов			<i>[Signature]</i>	17.01.23	Схема границ зон с особыми условиями использования территорий, особо охраняемых природных территорий, лесничеств (1:2000)	ООО "ИЦ "Проектор"		
ГИП	Писарев			<i>[Signature]</i>	17.01.23				

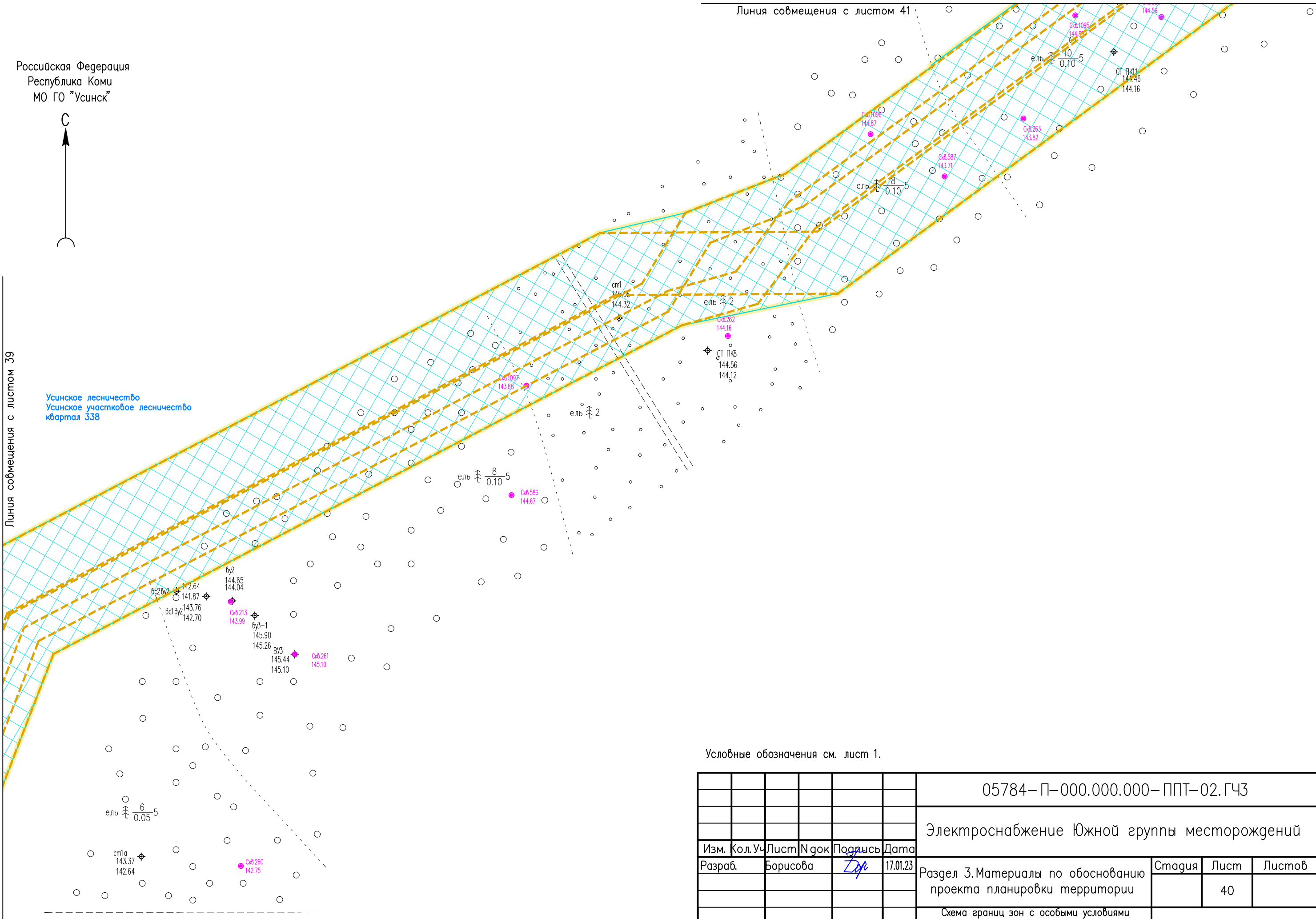
Российская Федерация
Республика Коми
МО ГО "Усинск"



Линия совмещения с листом 41

Линия совмещения с листом 39

Усинское лесничество
Усинское участковое лесничество
квартал 338



Условные обозначения см. лист 1.

						05784-П-000.000.000-ППТ-02.ГЧЗ			
						Электроснабжение Южной группы месторождений			
Изм.	Кол. Уч.	Лист	№ док	Подпись	Дата	Раздел 3. Материалы по обоснованию проекта планировки территории	Стадия	Лист	Листов
Разраб.		Борисова		<i>[Signature]</i>	17.01.23			40	
Н. контр		Иванов		<i>[Signature]</i>	17.01.23	Схема границ зон с особыми условиями использования территорий, особо охраняемых природных территорий, лесничеств (1:2000)	ООО "ИЦ "Проектор"		
ГИП		Лисарев		<i>[Signature]</i>	17.01.23				


Инв. № подл. Подпись и дата. Взам. инв. №

Российская Федерация
Республика Коми
МО ГО "Усинск"



Линия совмещения с листом 42

Усинское лесничество
Усинское участковое лесничество
квартал 338



Линия совмещения с листом 40

Условные обозначения см. лист 1.

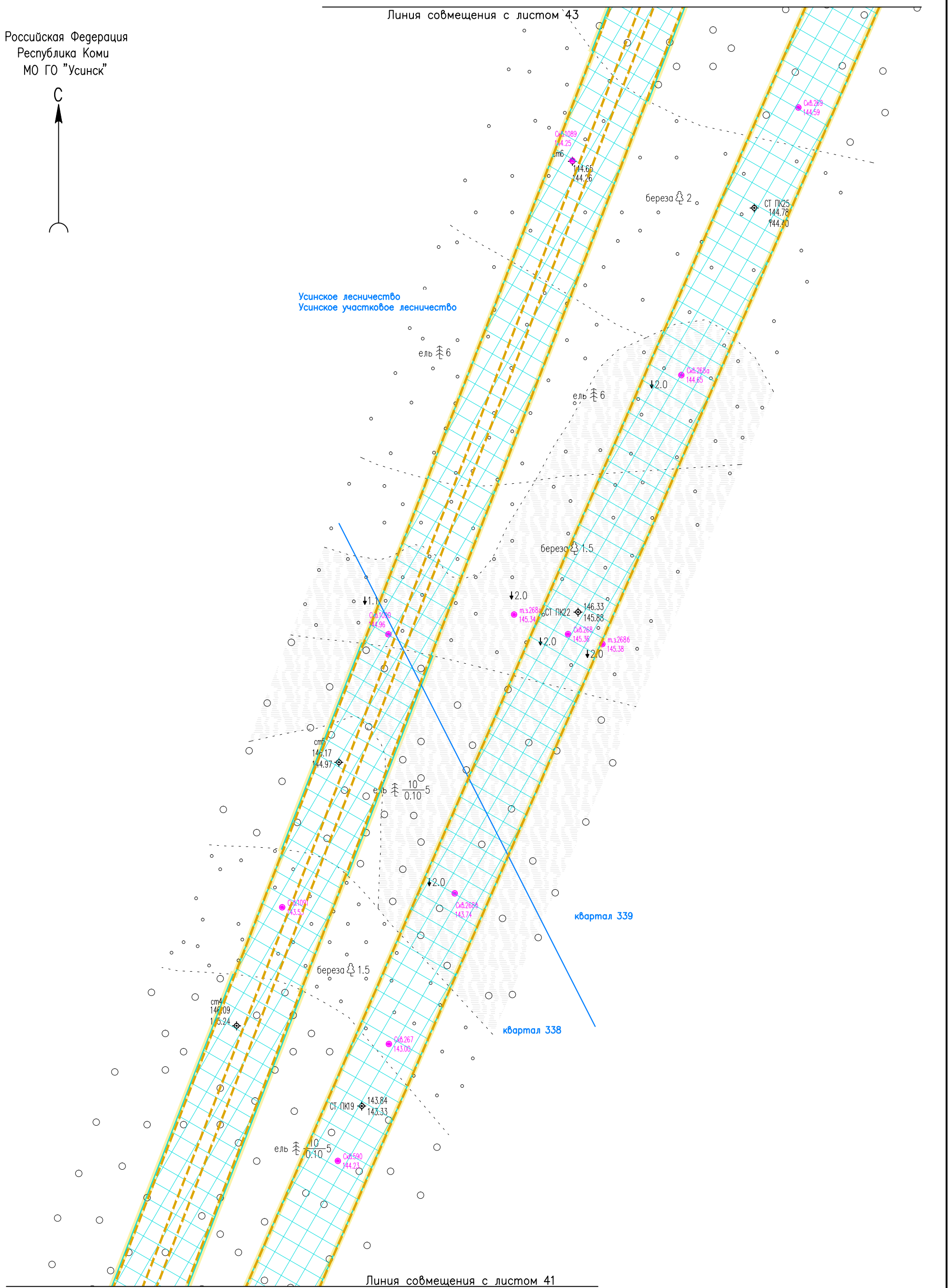
						05784-П-000.000.000-ППТ-02.ГЧЗ		
						Электроснабжение Южной группы месторождений		
Изм.	Кол. Уч.	Лист	№ док	Подпись	Дата	Раздел 3. Материалы по обоснованию проекта планировки территории		
Разраб.		Борисова		<i>[Signature]</i>	17.01.23			
						41		
Н. контр		Иванов		<i>[Signature]</i>	17.01.23	Схема границ зон с особыми условиями использования территорий, особо охраняемых природных территорий, лесничеств (1:2000)		
ГИП		Лисарев		<i>[Signature]</i>	17.01.23			

Инв. № подл
Подпись и дата
Взам. инв. №

Российская Федерация
Республика Коми
МО ГО "Усинск"



Линия совмещения с листом 43



Линия совмещения с листом 41

Инв. № подл. Подпись и дата. Взам. инв. №

05784-П-000.000.000-ППТ-02.ГЧЗ

Электроснабжение Южной группы месторождений

Изм. Кол. Уч. Лист N док. Подпись Дата

Разраб. Борисова [Подпись] 17.01.23

Раздел 3. Материалы по обоснованию проекта планировки территории

Стадия	Лист	Листов
	42	

Н. контр. Иванов [Подпись] 17.01.23

ГИП Лисарев [Подпись] 17.01.23

Схема границ зон с особыми условиями использования территорий, особо охраняемых природных территорий, лесничеств (1:2000)

ООО "ИЦ "Проектор"

Условные обозначения см. лист 1.

Формат А3

Российская Федерация
Республика Коми
МО ГО "Усинск"



Линия совмещения с листом 44

Усинское лесничество
Усинское участковое лесничество

квартал 339

квартал 314

Сангивейское м.р.

Северо-Баганское м.р.

Линия совмещения с листом 42

Инв. № подл. Подпись и дата. Инв. №

Условные обозначения см. лист 1.

Изм.	Кол. УЧ	Лист	№ док	Подпись	Дата
Разраб.		Борисова		<i>[Signature]</i>	17.01.23
Н. контр		Иванов		<i>[Signature]</i>	17.01.23
ГИП		Лисарев		<i>[Signature]</i>	17.01.23

05784-П-000.000.000-ППТ-02.ГЧЗ

Электроснабжение Южной группы месторождений

Раздел 3. Материалы по обоснованию
проекта планировки территории

Стадия	Лист	Листов
	43	

Схема границ зон с особыми условиями
использования территорий, особо
охраняемых природных территорий,
лесничеств (1:2000)

ООО "ИЦ "Проектор"

Формат А3

Российская Федерация
Республика Коми
МО ГО "Усинск"



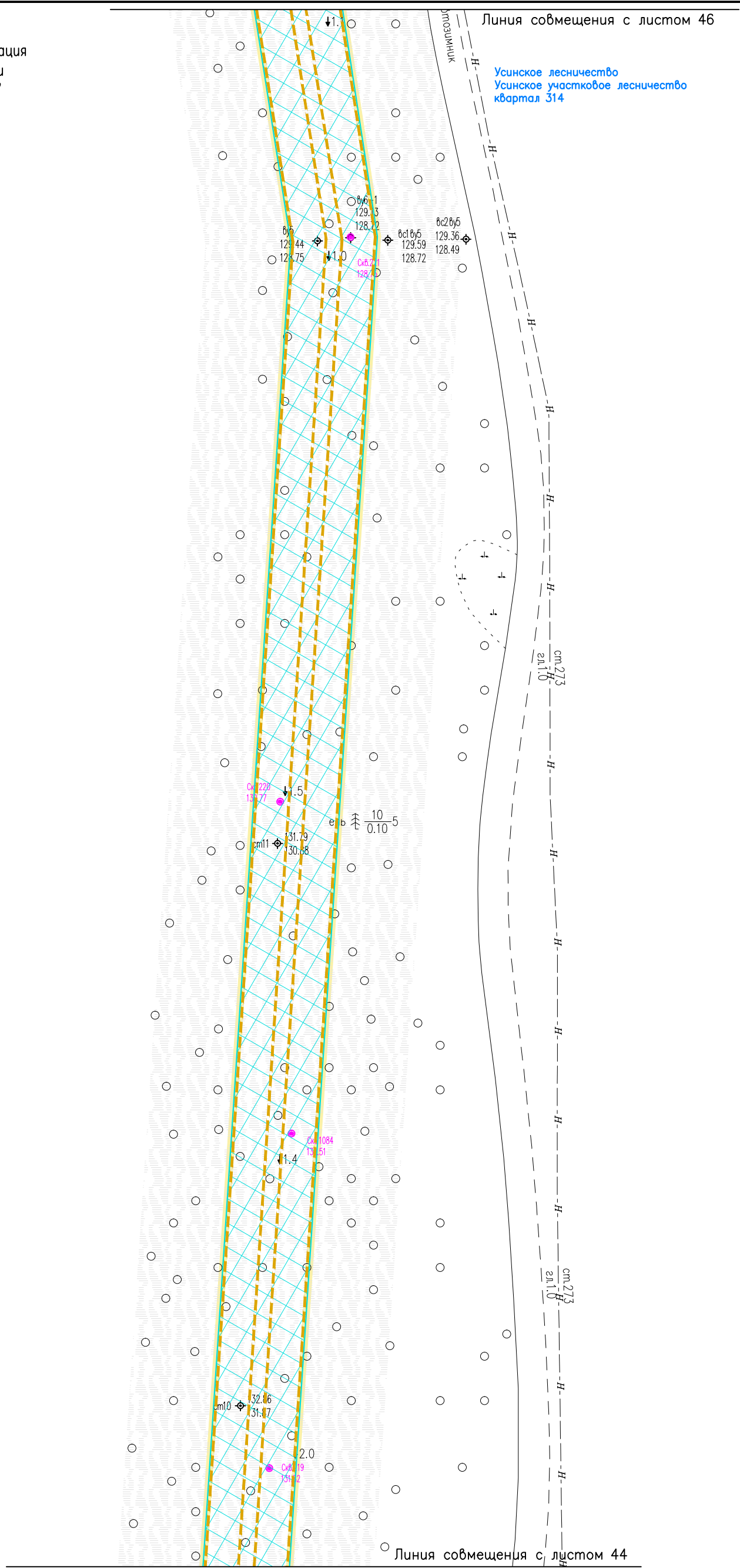
Инв. № подл. Подпись и дата. Инв. №

Условные обозначения см. лист 1.

Изм.	Кол. Уч	Лист	№ док	Подпись	Дата
Разраб.	Борисова			<i>[Signature]</i>	17.01.23
Н. контр	Иванов			<i>[Signature]</i>	17.01.23
ГИП	Писарев			<i>[Signature]</i>	17.01.23

05784-П-000.000.000-ППТ-02.ГЧЗ		
Электроснабжение Южной группы месторождений		
Раздел 3. Материалы по обоснованию проекта планировки территории	Стадия	Лист
		44
Схема границ зон с особыми условиями использования территорий, особо охраняемых природных территорий, лесничеств (1:2000)	ООО "ИЦ "Проектор"	
Формат А3		

Российская Федерация
Республика Коми
МО ГО "Усинск"



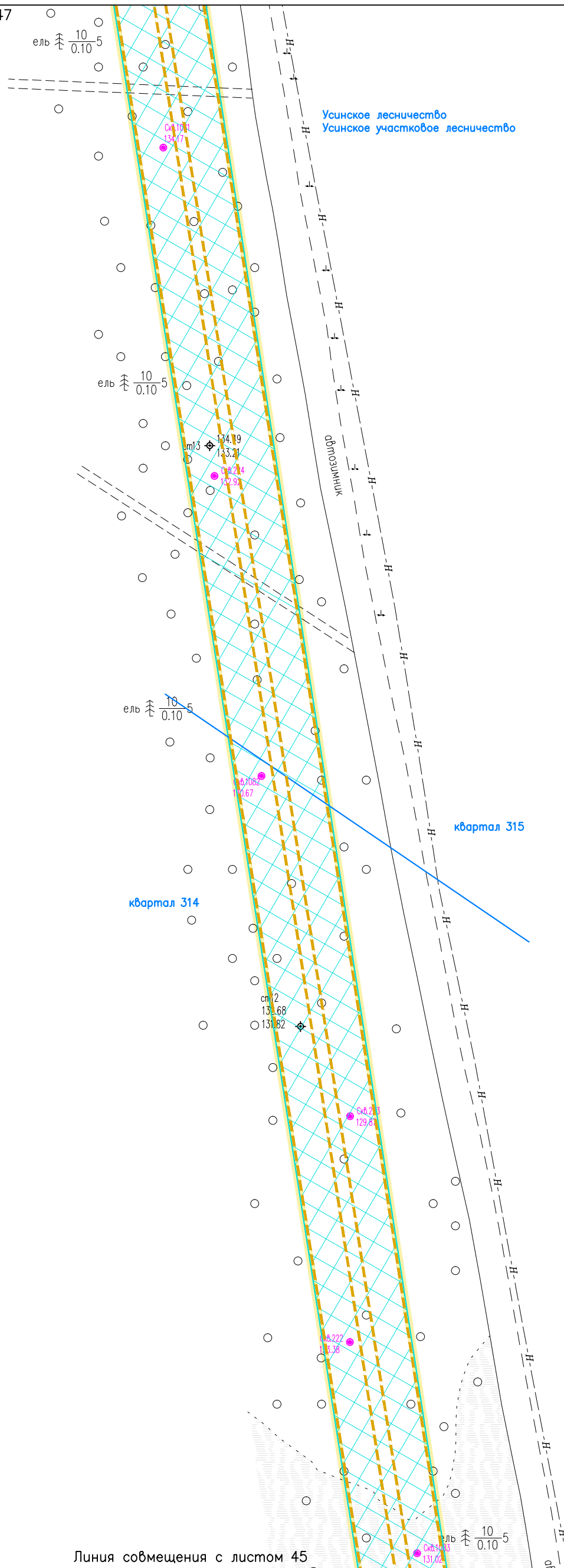
Инв. № подл. Подпись и дата. Инв. №

Условные обозначения см. лист 1.

					05784-П-000.000.000-ППТ-02.ГЧЗ				
					Электроснабжение Южной группы месторождений				
Изм.	Кол. Уч	Лист	№ док	Подпись	Дата	Раздел 3. Материалы по обоснованию проекта планировки территории	Стадия	Лист	Листов
Разраб.		Борисова		<i>[Signature]</i>	17.01.23			45	
Н. контр		Иванов		<i>[Signature]</i>	17.01.23	Схема границ зон с особыми условиями использования территорий, особо охраняемых природных территорий, лесничеств (1:2000)	ООО "ИЦ "Проектор"		
ГИП		Писарев		<i>[Signature]</i>	17.01.23				

Линия совмещения с листом 47

Российская Федерация
Республика Коми
МО ГО "Усинск"



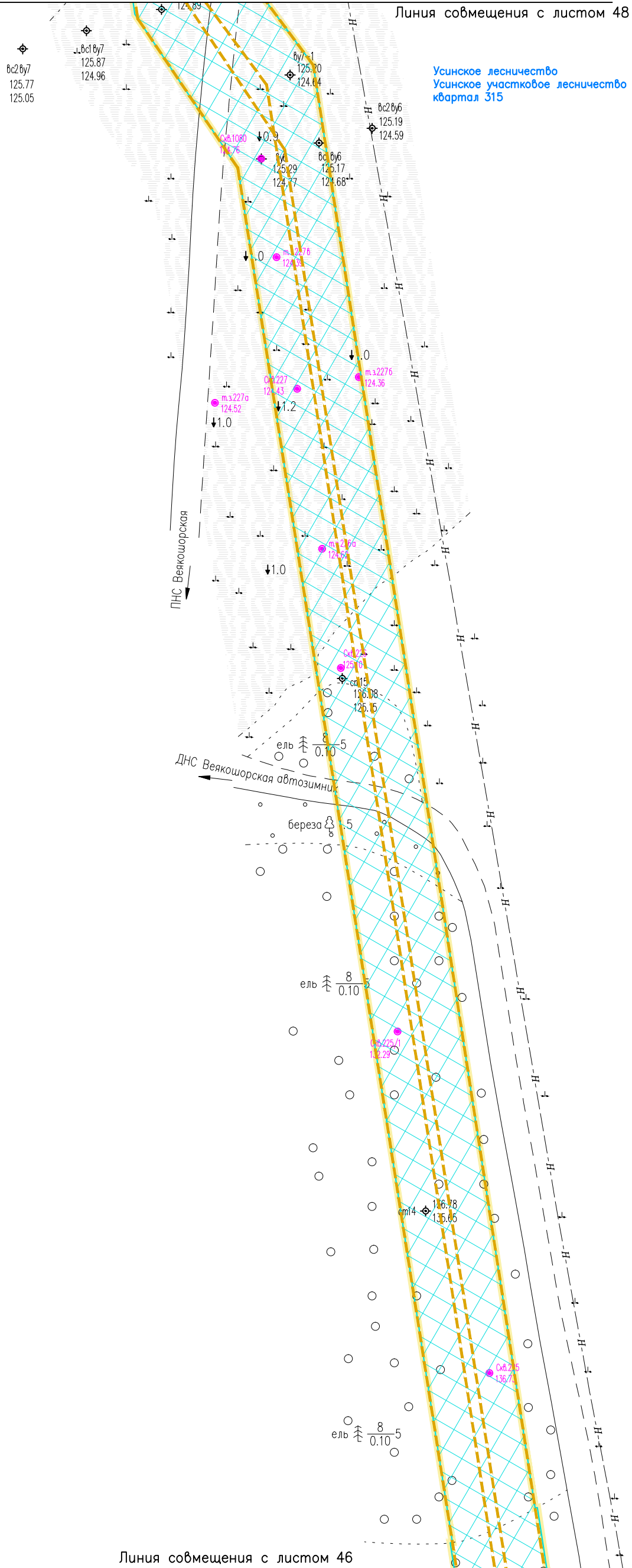
Линия совмещения с листом 45

Инв. № подл. Подпись и дата. Взам. инв. №

Условные обозначения см. лист 1.

					05784-П-000.000.000-ППТ-02.ГЧЗ				
					Электроснабжение Южной группы месторождений				
Изм.	Кол. Уч.	Лист	№ док.	Подпись	Дата	Раздел 3. Материалы по обоснованию проекта планировки территории	Стация	Лист	Листов
Разраб.	Борисова			<i>[Signature]</i>	17.01.23			46	
Н. контр.	Иванов			<i>[Signature]</i>	17.01.23	Схема границ зон с особыми условиями использования территорий, особо охраняемых природных территорий, лесничеств (1:2000)	ООО "ИЦ "Проектор"		
ГИП	Лисарев			<i>[Signature]</i>	17.01.23				

Российская Федерация
Республика Коми
МО ГО "Усинск"



Инв. № подл. Подпись и дата. Взам. инв. №

Условные обозначения см. лист 1.

Линия совмещения с листом 46

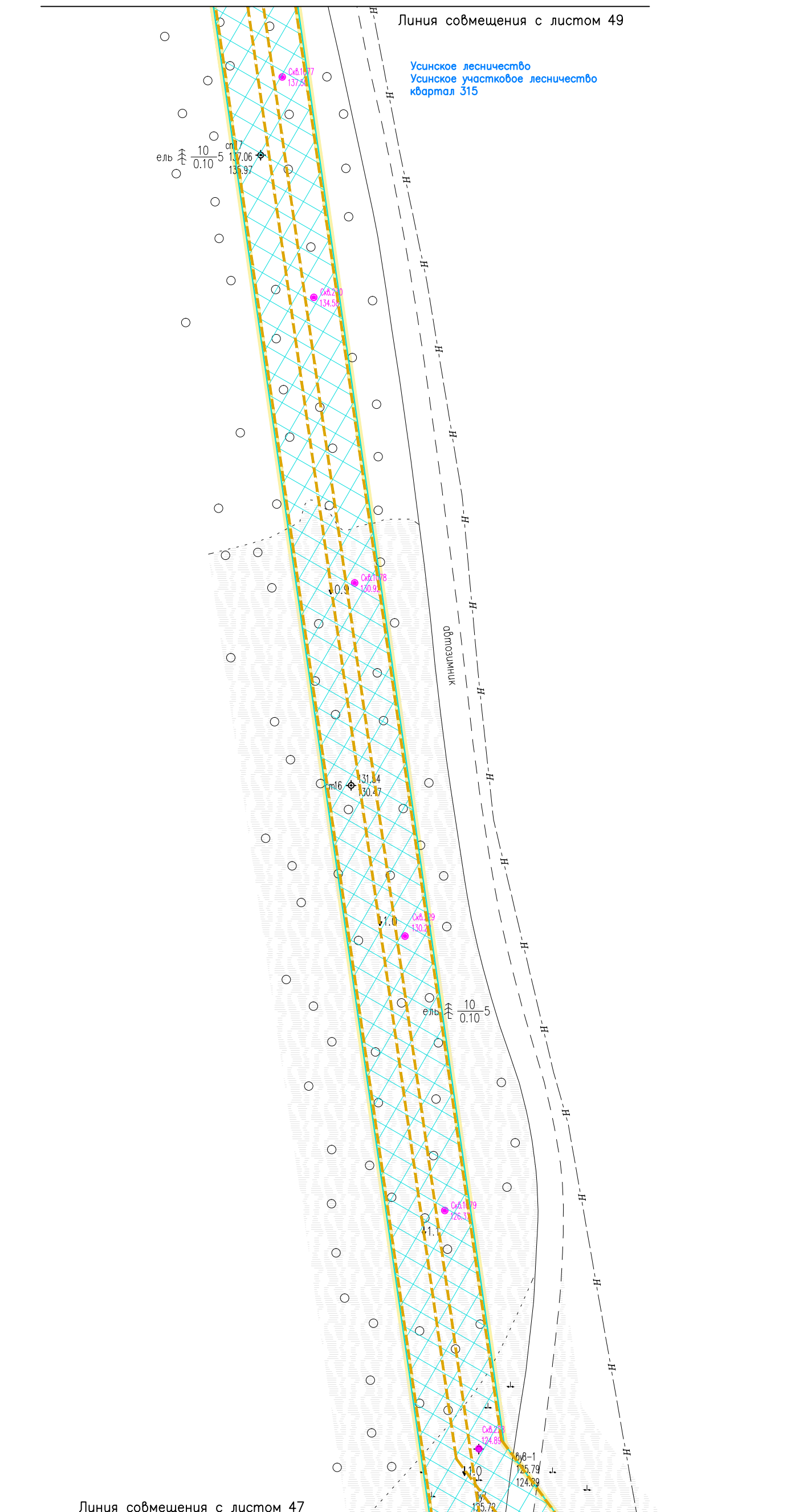
					05784-П-000.000.000-ППТ-02.ГЧЗ				
					Электроснабжение Южной группы месторождений				
Изм.	Кол. Уч	Лист	№ док	Подпись	Дата	Раздел 3. Материалы по обоснованию проекта планировки территории	Стадия	Лист	Листов
Разраб.		Борисова		<i>[Signature]</i>	17.01.23			47	
Н. контр		Иванов		<i>[Signature]</i>	17.01.23	Схема границ зон с особыми условиями использования территорий, особо охраняемых природных территорий, лесничеств (1:2000)	ООО "ИЦ "Проектор"		
ГИП		Лисарев		<i>[Signature]</i>	17.01.23				

Российская Федерация
Республика Коми
МО ГО "Усинск"



Линия совмещения с листом 49

Усинское лесничество
Усинское участковое лесничество
квартал 315



Линия совмещения с листом 47

Инв. № подл. Подпись и дата. Инв. №

05784-П-000.000.000-ППТ-02.ГЧЗ

Электроснабжение Южной группы месторождений

Изм.	Кол. Уч.	Лист	№ док.	Подпись	Дата
Разраб.	Борисова			<i>[Signature]</i>	17.01.23
Н. контр.	Иванов			<i>[Signature]</i>	17.01.23
ГИП	Лисарев			<i>[Signature]</i>	17.01.23

Раздел 3. Материалы по обоснованию проекта планировки территории

Стадия	Лист	Листов
	48	

Схема границ зон с особыми условиями использования территорий, особо охраняемых природных территорий, лесничеств (1:2000)

ООО "ИЦ "Проектор"

Условные обозначения см. лист 1.

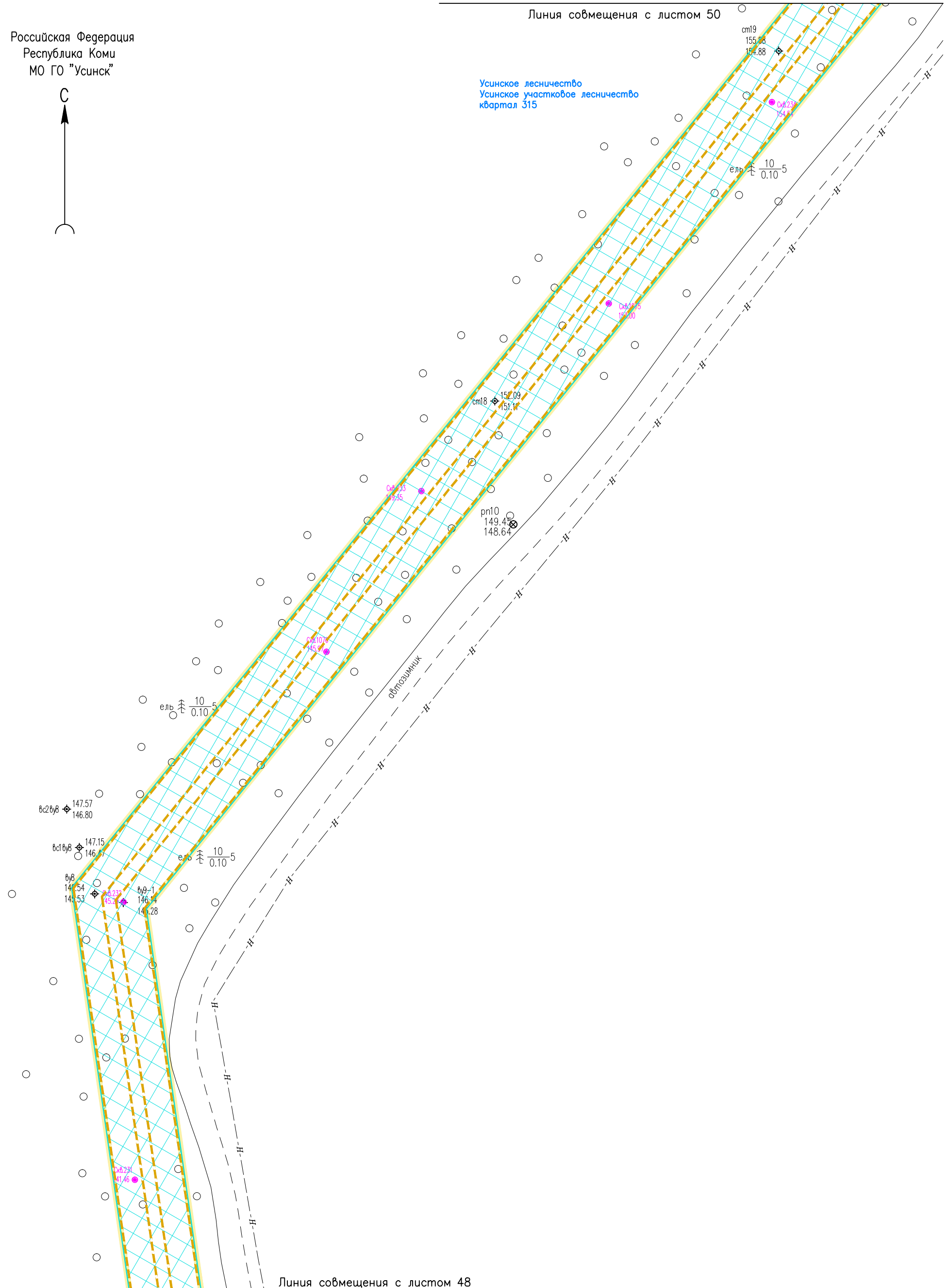
Формат А3

Российская Федерация
Республика Коми
МО ГО "Усинск"



Линия совмещения с листом 50

Усинское лесничество
Усинское участковое лесничество
квартал 315



Линия совмещения с листом 48

Инв. № подл. Подпись и дата. Взам. инв. №

Условные обозначения см. лист 1.

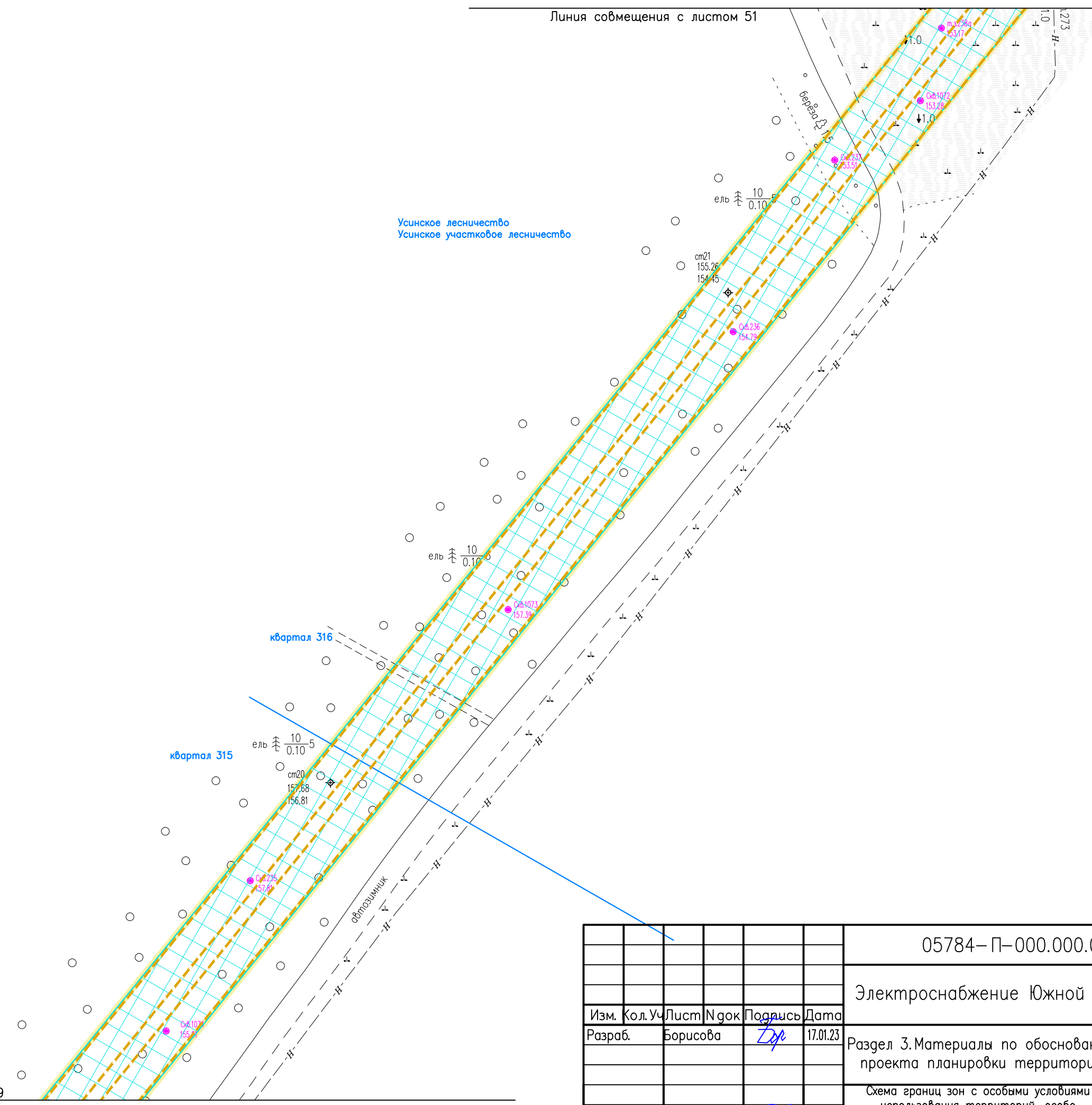
					05784-П-000.000.000-ППТ-02.ГЧЗ				
					Электроснабжение Южной группы месторождений				
Изм.	Кол. Уч.	Лист	№ док.	Подпись	Дата	Раздел 3. Материалы по обоснованию проекта планировки территории	Стадия	Лист	Листов
Разраб.	Борисова			<i>[Signature]</i>	17.01.23			49	
Н. контр.	Иванов			<i>[Signature]</i>	17.01.23	Схема границ зон с особыми условиями использования территорий, особо охраняемых природных территорий, лесничеств (1:2000)	ООО "ИЦ "Проектор"		
ГИП	Лисарев			<i>[Signature]</i>	17.01.23				

Российская Федерация
Республика Коми
МО ГО "Усинск"



Линия совмещения с листом 51

Усинское лесничество
Усинское участковое лесничество



Линия совмещения с листом 49

Условные обозначения см. лист 1.

						05784-П-000.000.000-ППТ-02.ГЧЗ			
						Электроснабжение Южной группы месторождений			
Изм.	Кол. Уч.	Лист	№ док	Подпись	Дата	Раздел 3. Материалы по обоснованию проекта планировки территории	Стадия	Лист	Листов
Разраб.		Борисова		<i>[Signature]</i>	17.01.23			50	
Н. контр		Иванов		<i>[Signature]</i>	17.01.23	Схема границ зон с особыми условиями использования территорий, особо охраняемых природных территорий, лесничеств (1:2000)	ООО "ИЦ "Проектор"		
ГИП		Писарев		<i>[Signature]</i>	17.01.23				

Инв. № подл. Подпись и дата. Взам. инв. №

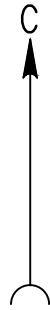
Усинское лесничество
Усинское участковое лесничество

Линия совмещения с листом 52

квартал 258

квартал 316

Российская Федерация
Республика Коми
МО ГО "Усинск"



Линия совмещения с листом 50

Инв. N° подл. Подпись и дата
Взам. инв. N°

Условные обозначения см. лист 1.

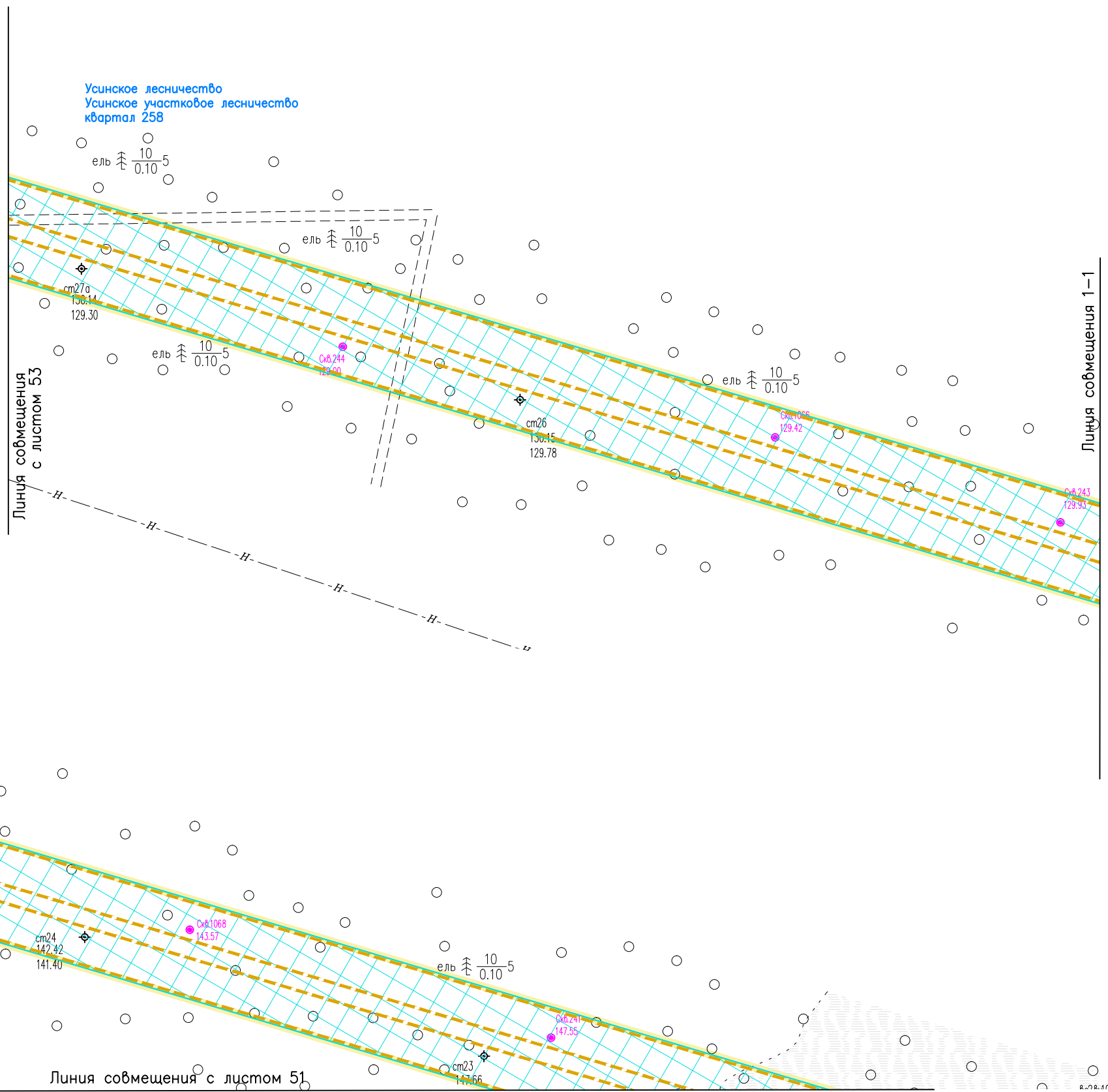
						05784-П-000.000.000-ППТ-02.ГЧЗ			
						Электроснабжение Южной группы месторождений			
Изм.	Кол. Уч.	Лист	№ док.	Подпись	Дата	Раздел 3. Материалы по обоснованию проекта планировки территории	Стадия	Лист	Листов
Разраб.		Борисова		<i>Здр</i>	17.01.23			51	
Н. контр.		Иванов		<i>ИИ</i>	17.01.23	Схема границ зон с особыми условиями использования территорий, особо охраняемых природных территорий, лесничеств (1:2000)	000 "ИЦ "Проектор"		
ГИП		Писарев		<i>Пис</i>	17.01.23				

Российская Федерация
Республика Коми
МО ГО "Усинск"



Усинское лесничество
Усинское участковое лесничество
квартал 258

Усинское лесничество
Усинское участковое лесничество
квартал 258



Линия совмещения 1-1

Линия совмещения с листом 53


Линия совмещения 1-1

Линия совмещения с листом 51

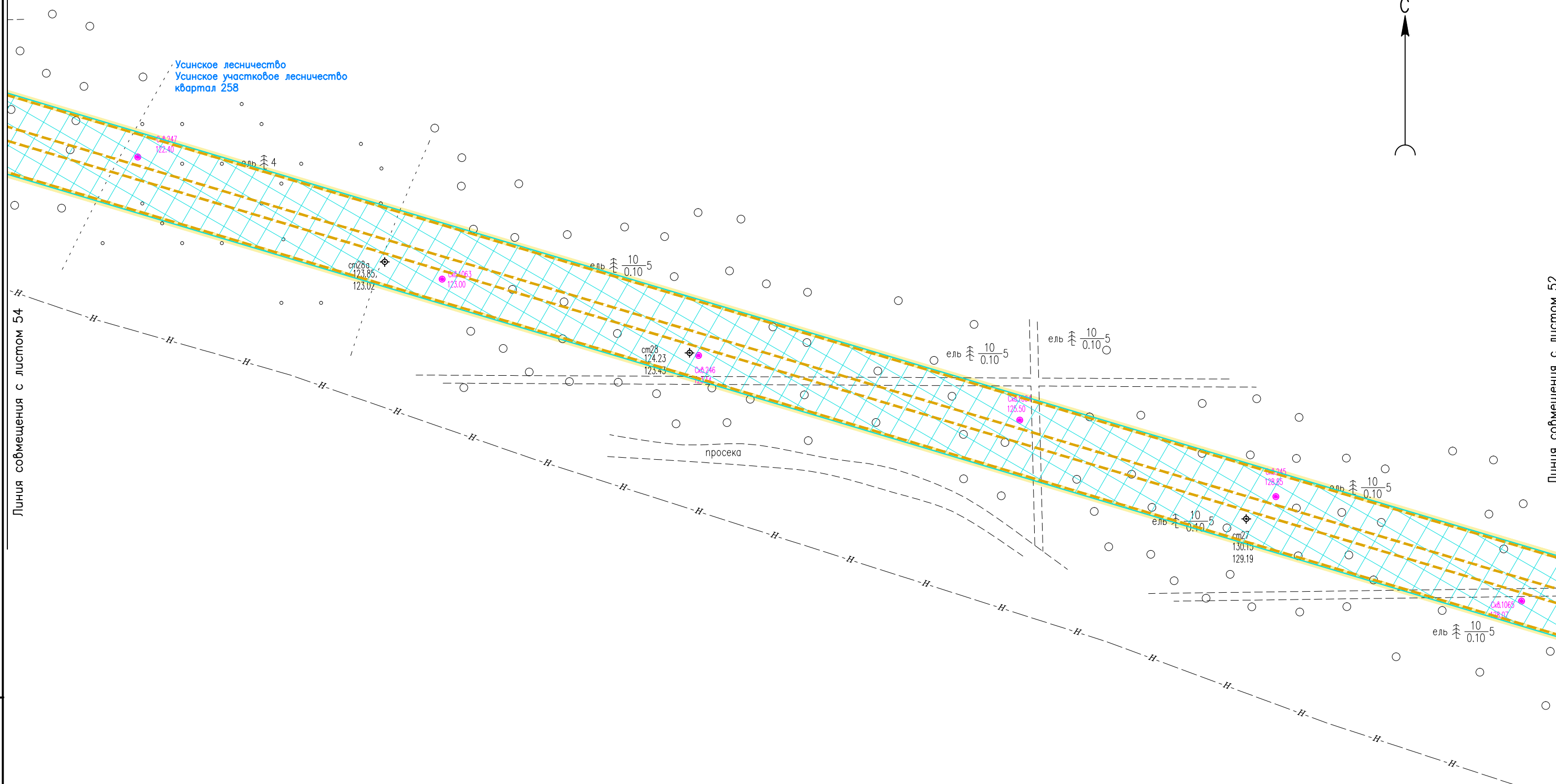
Инв. № подл. Подпись и дата. Взам. инв. №

						05784-П-000.000.000-ППТ-02.ГЧЗ			
						Электроснабжение Южной группы месторождений			
Изм.	Кол. Уч.	Лист	№ док.	Подпись	Дата	Раздел 3. Материалы по обоснованию проекта планировки территории	Стадия	Лист	Листов
Разраб.		Борисова		<i>[Signature]</i>	17.01.23			52	
Н. контр.		Иванов		<i>[Signature]</i>	17.01.23	Схема границ зон с особыми условиями использования территорий, особо охраняемых природных территорий, лесничеств (1:2000)	ООО "ИЦ "Проектор"		
ГИП		Лисарев		<i>[Signature]</i>	17.01.23				

Условные обозначения см. лист 1.



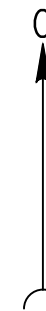
Усинское лесничество
Усинское участковое лесничество
квартал 258



Инв. N° подл. Подпись и дата. Взам. инв. N°

Условные обозначения см. лист 1.

						05784-П-000.000.000-ППТ-02.ГЧЗ			
						Электроснабжение Южной группы месторождений			
Изм.	Кол. Уч.	Лист	№ док.	Подпись	Дата	Раздел 3. Материалы по обоснованию проекта планировки территории	Стадия	Лист	Листов
Разраб.		Борисова		<i>Борисова</i>	17.01.23			53	
Н. контр.		Иванов		<i>Иванов</i>	17.01.23	Схема границ зон с особыми условиями использования территорий, особо охраняемых природных территорий, лесничеств (1:2000)	000 "ИЦ "Проектор"		
ГИП		Писарев		<i>Писарев</i>	17.01.23				



Усинское лесничество
Усинское участковое лесничество

квартал 258

ель $\frac{10}{0.10} 5$

квартал 257

береза 1.5

ст. 273
г.л. 1.0

автомобильная

ПНС Веякошорская

вс2вУ11 119.59

118.64

вс1вУ11 119.42

118.55

вУ12 119.32

118.56

вУ1 119.15

118.54

Ск2/48

118.54

ель $\frac{10}{0.10} 5$

ст. 29

122.62

Линия соприкосновения с листом 55

Линия соприкосновения с листом 53

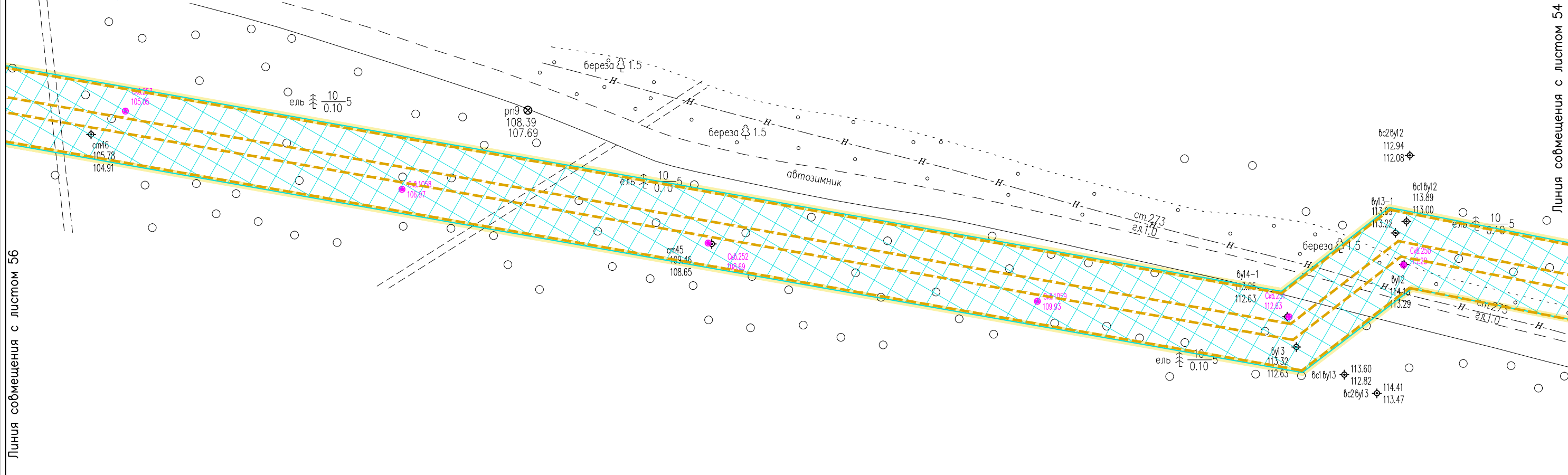
Инв. N° подл. Подпись и дата. Взам. инв. N°

Условные обозначения см. лист 1.

						05784-П-000.000.000-ППТ-02.ГЧЗ			
						Электроснабжение Южной группы месторождений			
Изм.	Кол. Уч.	Лист	№ док.	Подпись	Дата	Раздел 3. Материалы по обоснованию проекта планировки территории	Страница	Лист	Листов
Разраб.			Борисова	<i>Борисова</i>	17.01.23			54	
Н. контр.			Иванов	<i>Иванов</i>	17.01.23	Схема границ зон с особыми условиями использования территорий, особо охраняемых природных территорий, лесничеств (1:2000)	000 "ИЦ "Проектор"		
ГИП			Писарев	<i>Писарев</i>	17.01.23				



Усинское лесничество
Усинское участковое лесничество
квартал 257



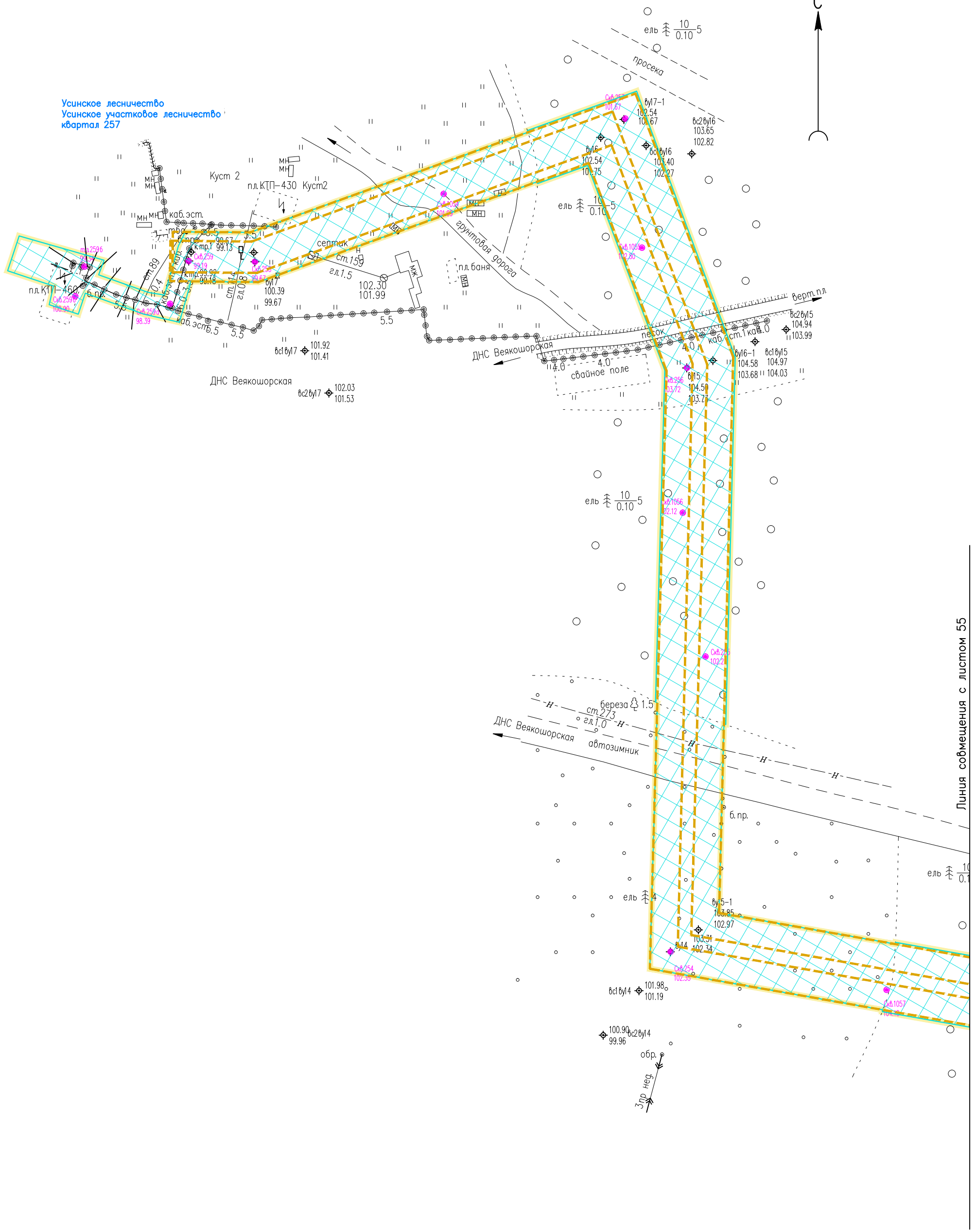
Инв. N° подл. Подпись и дата. Взам. инв. N°

						05784-П-000.000.000-ППТ-02.ГЧЗ			
						Электроснабжение Южной группы месторождений			
Изм.	Кол. Уч.	Лист	№ док.	Подпись	Дата	Раздел 3. Материалы по обоснованию проекта планировки территории	Стадия	Лист	Листов
Разраб.				Борисова	17.01.23				55
Н. контр.				Иванов	17.01.23	Схема границ зон с особыми условиями использования территорий, особо охраняемых природных территорий, лесничеств (1:2000)	000 "ИЦ "Проектор"		
ГИП				Писарев	17.01.23				

Условные обозначения см. лист 1.



Усинское лесничество
Усинское участковое лесничество
квартал 257



Линия совмещения с листом 55

Инв. № подл. Подпись и дата. Взам. инв. №

Условные обозначения см. лист 1.

					05784-П-000.000.000-ППТ-02.ГЧЗ					
					Электроснабжение Южной группы месторождений					
Изм.	Кол. Уч.	Лист	№ док.	Подпись	Дата	Раздел 3. Материалы по обоснованию проекта планировки территории	Стадия	Лист	Листов	
Разраб.		Борисова		<i>[Signature]</i>	17.01.23			56		
					Схема границ зон с особыми условиями использования территорий, особо охраняемых природных территорий, лесничеств (1:2000)			ООО "ИЦ "Проектор"		
Н. контр.		Иванов		<i>[Signature]</i>	17.01.23					
ГИП		Лисарев		<i>[Signature]</i>	17.01.23					

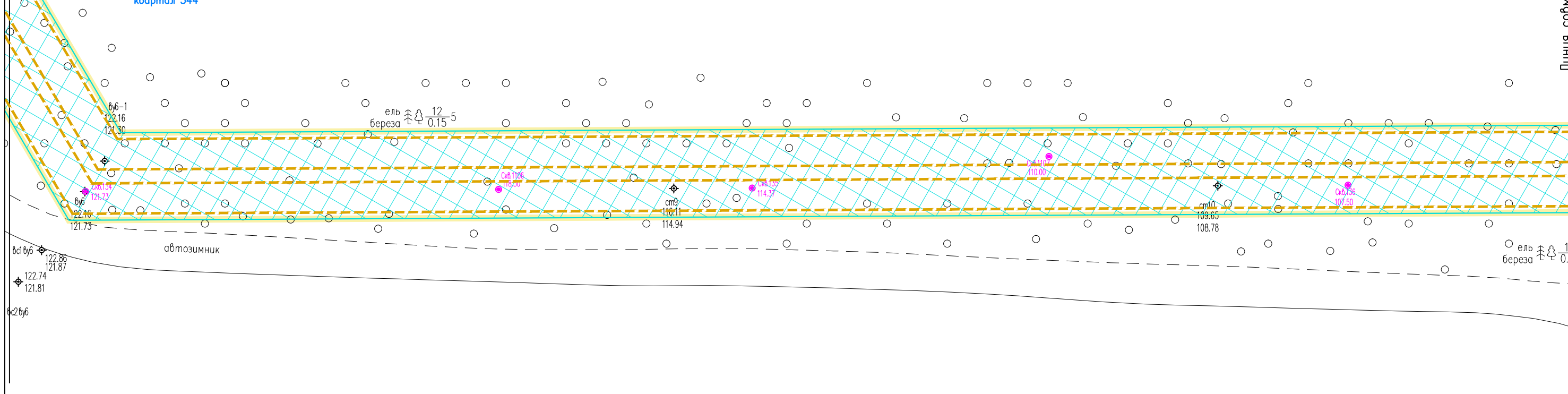
Российская Федерация
Республика Коми
МО ГО "Усинск"

С

Линия совмещения с листом 37

Линия совмещения с листом 58

Усинское лесничество
Усинское участковое лесничество
квартал 344



Инв. № подл. Подпись и дата. Взам. инв. №

Условные обозначения см. лист 1.

						05784-П-000.000.000-ППТ-02.ГЧЗ			
						Электроснабжение Южной группы месторождений			
Изм.	Кол. Уч.	Лист	№ док.	Подпись	Дата	Раздел 3. Материалы по обоснованию проекта планировки территории	Стадия	Лист	Листов
Разраб.		Борисова		<i>[Signature]</i>	17.01.23			57	
Н. контр.		Иванов		<i>[Signature]</i>	17.01.23	Схема границ зон с особыми условиями использования территорий, особо охраняемых природных территорий, лесничеств (1:2000)	ООО "ИЦ "Проектор"		
ГИП		Писарев		<i>[Signature]</i>	17.01.23				

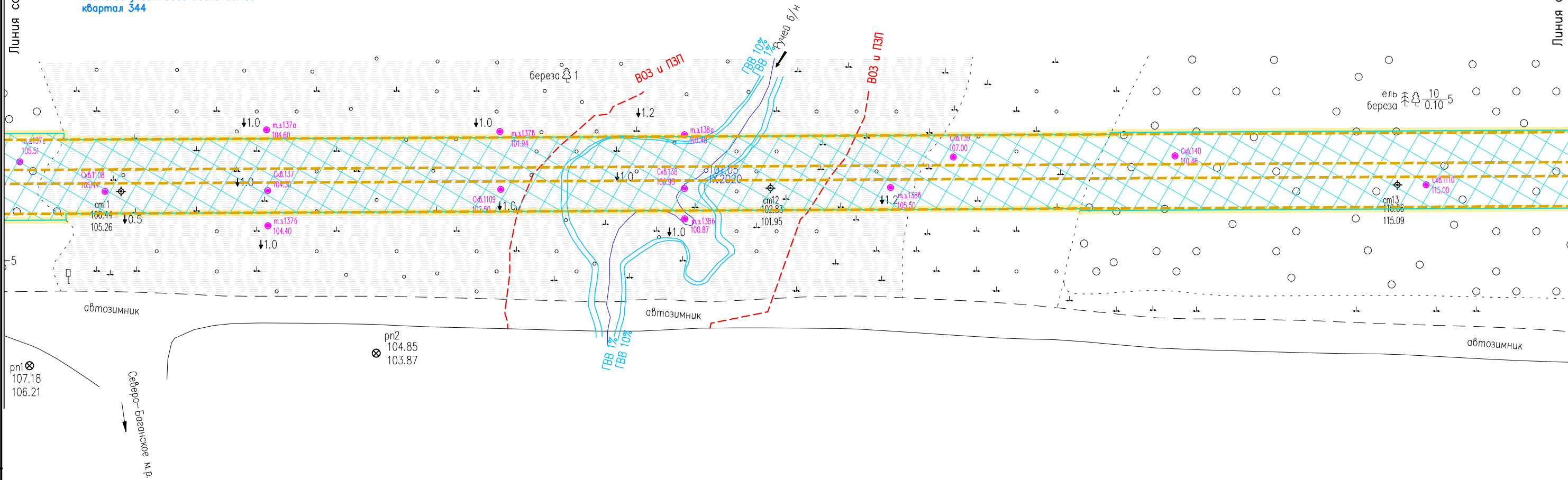
Российская Федерация
Республика Коми
МО ГО "Усинск"



Линия совмещения с листом 57

Усинское лесничество
Усинское участковое лесничество
квартал 344

Линия совмещения с листом 59

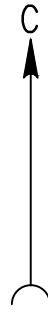


Инв. № подл. Подпись и дата. Взам. инв. №

Условные обозначения см. лист 1.

						05784-П-000.000.000-ППТ-02.ГЧЗ			
						Электроснабжение Южной группы месторождений			
Изм.	Кол. Уч.	Лист	№ док.	Подпись	Дата	Раздел 3. Материалы по обоснованию проекта планировки территории	Стадия	Лист	Листов
Разраб.		Борисова		<i>[Signature]</i>	17.01.23			58	
Н. контр.		Иванов		<i>[Signature]</i>	17.01.23	Схема границ зон с особыми условиями использования территорий, особо охраняемых природных территорий, лесничеств (1:2000)	ООО "ИЦ "Проектор"		
ГИП		Лисарев		<i>[Signature]</i>	17.01.23				

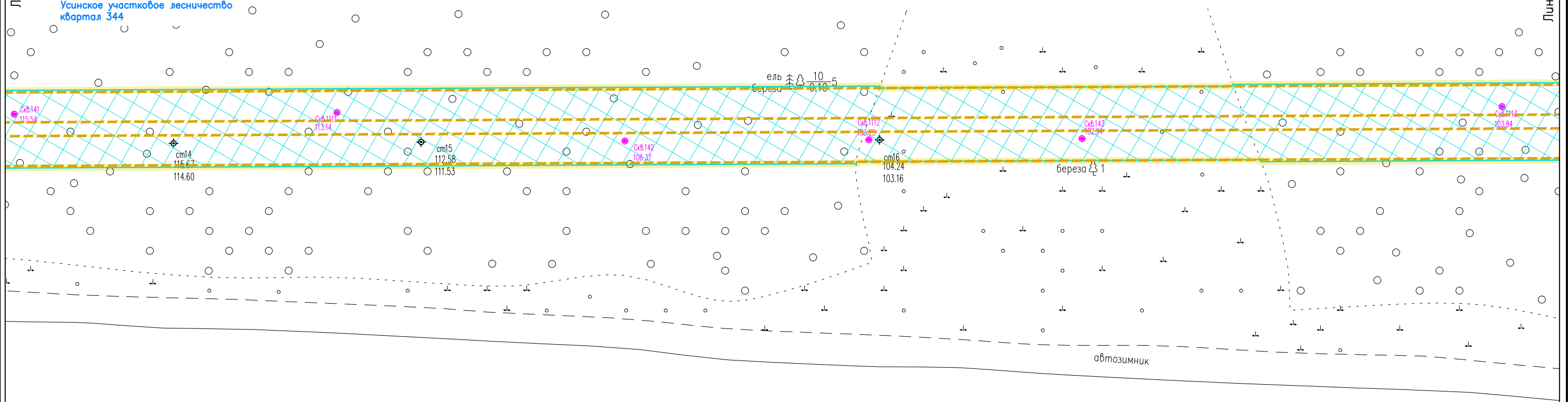
Формат А3



Линия со смещением с листом 58

Линия со смещением с листом 60

Усинское лесничество
Усинское участковое лесничество
квартал 344



Инв. № подл.	Подпись и дата	инв. №

Условные обозначения см. лист 1.

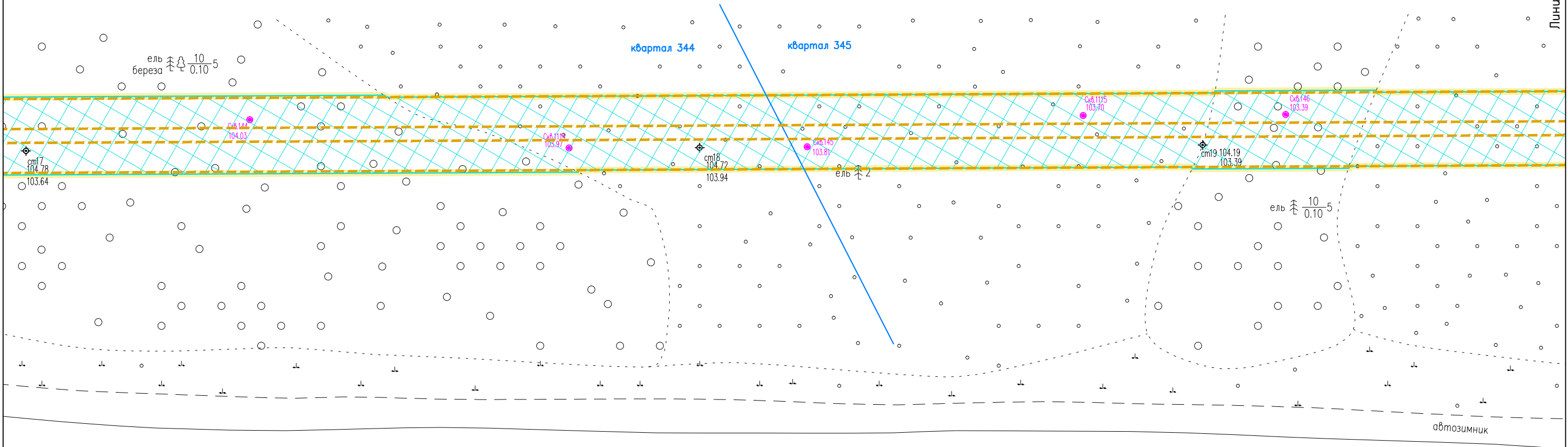
05784-П-000.000.000-ППТ-02.ГЧЗ					
Электроснабжение Южной группы месторождений					
Изм.	Кол. Уч.	Лист	№ док.	Подпись	Дата
Разраб.	Борисова	24	17.01.23		
Раздел 3. Материалы по обоснованию проекта планировки территории				Стадия	Лист
					59
Н. контр				Иванов	17.01.23
ГИП				Писарев	17.01.23
Схема границ зон с особыми условиями использования территорий, особо охраняемых природных территорий, лесничеств (1:2000)				ООО "ИЦ "Проектор"	



Линия совмещения с листом 59

Линия совмещения с листом 61

Усинское лесничество
Усинское участковое лесничество

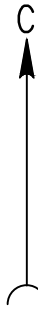


Инв. N° подл. Подпись и дата. Взам. инв. N°

Условные обозначения см. лист 1.

						05784-П-000.000.000-ППТ-02.ГЧЗ			
						Электроснабжение Южной группы месторождений			
Изм.	Кол. Уч.	Лист	№ док.	Подпись	Дата	Раздел 3. Материалы по обоснованию проекта планировки территории	Стадия	Лист	Листов
Разраб.		Борисова		<i>Борисова</i>	17.01.23			60	
Н. контр		Иванов		<i>Иванов</i>	17.01.23	Схема границ зон с особыми условиями использования территорий, особо охраняемых природных территорий, лесничеств (1:2000)	ООО "ИЦ "Проектор"		
ГИП		Лисарев		<i>Лисарев</i>	17.01.23				

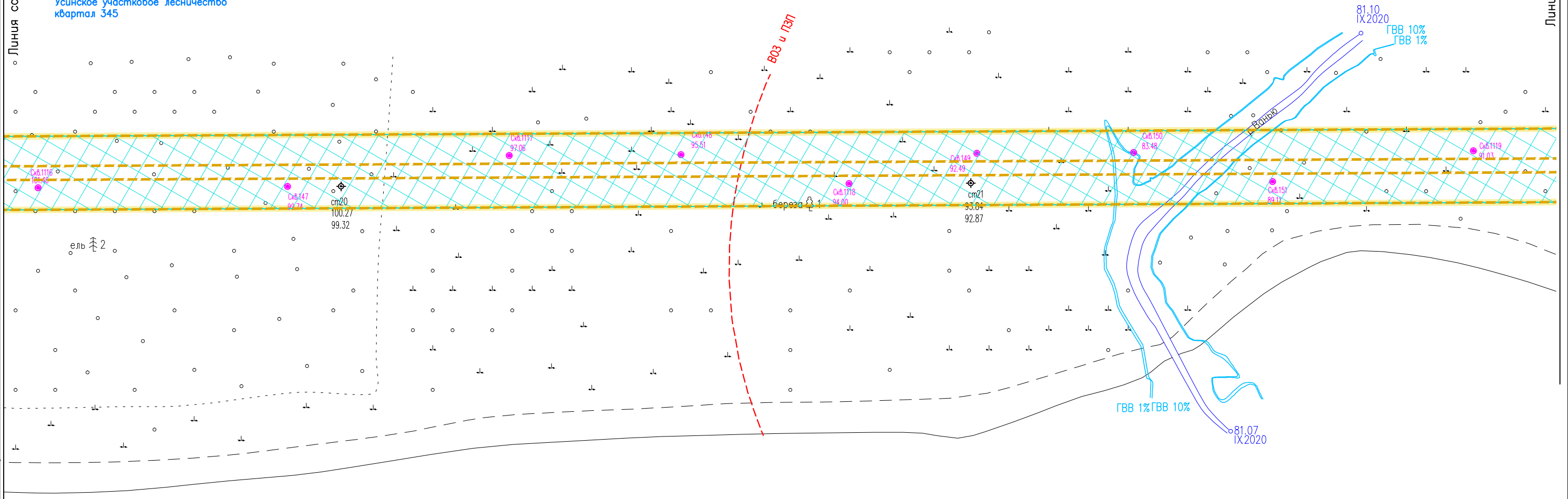
Российская Федерация
Республика Коми
МО ГО "Усинск"



Линия соприкосновения с листом 60

Усинское лесничество
Усинское участковое лесничество
квартал 345

Линия соприкосновения с листом 62

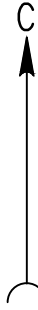


Инв. № подл. Подпись и дата. Взам. инв. №

Условные обозначения см. лист 1.

05784-П-000.000.000-ППТ-02.ГЧЗ					
Электроснабжение Южной группы месторождений					
Изм.	Кол. Уч.	Лист	№ док.	Подпись	Дата
Разраб.		Борисова		<i>Здр</i>	17.01.23
Раздел 3. Материалы по обоснованию проекта планировки территории				Стадия	Лист
					61
Н. контр				Иванов	17.01.23
ГИП				Писарев	17.01.23
Схема границ зон с особыми условиями использования территорий, особо охраняемых природных территорий, лесничеств (1:2000)				ООО "ИЦ "Проектор"	

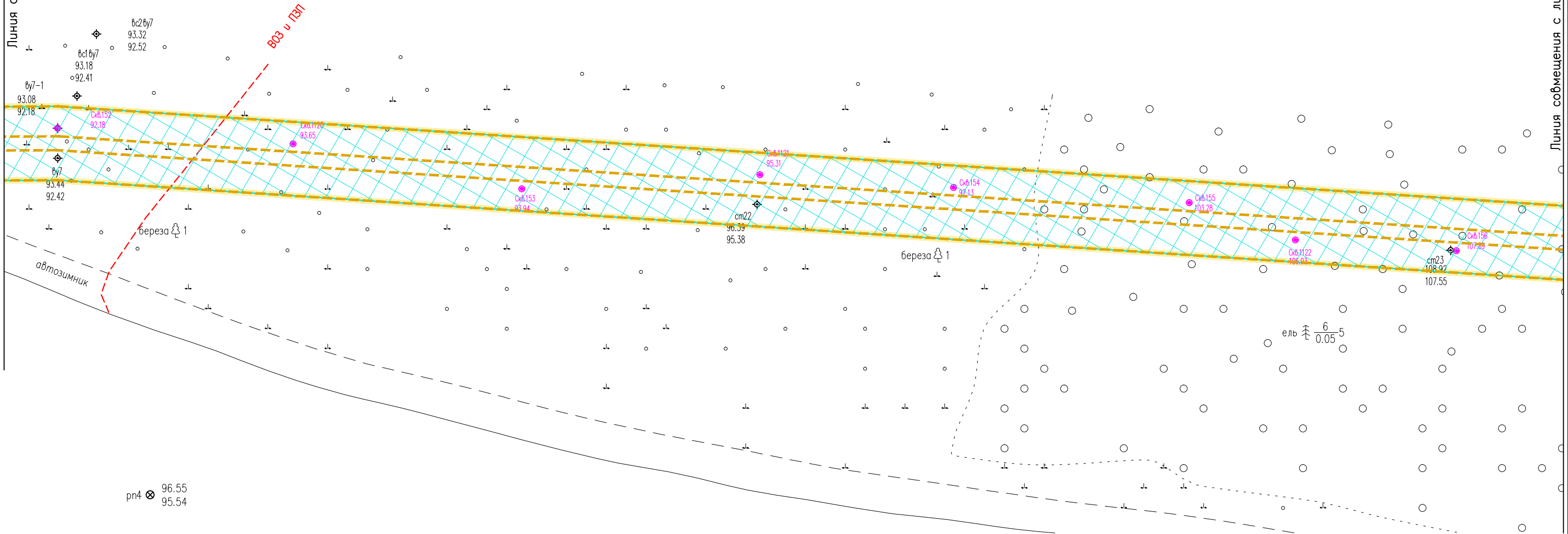
Российская Федерация
Республика Коми
МО ГО "Усинск"



Усинское лесничество
Усинское участковое лесничество
квартал 345

Линия совмещения с листом 61

Линия совмещения с листом 63

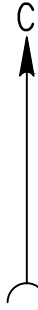


Инв. № подл. Подпись и дата. Взам. инв. №

Условные обозначения см. лист 1.

						05784-П-000.000.000-ППТ-02.ГЧЗ			
						Электроснабжение Южной группы месторождений			
Изм.	Кол.Уч.	Лист	№ док	Подпись	Дата	Раздел 3. Материалы по обоснованию проекта планировки территории	Стадия	Лист	Листов
Разраб.		Борисова		<i>Здр</i>	17.01.23			62	
Н. контр		Иванов		<i>ИИ</i>	17.01.23	Схема границ зон с особыми условиями использования территорий, особо охраняемых природных территорий, лесничеств (1:2000)	000 "ИЦ "Проектор"		
ГИП		Писарев		<i>Пис</i>	17.01.23				

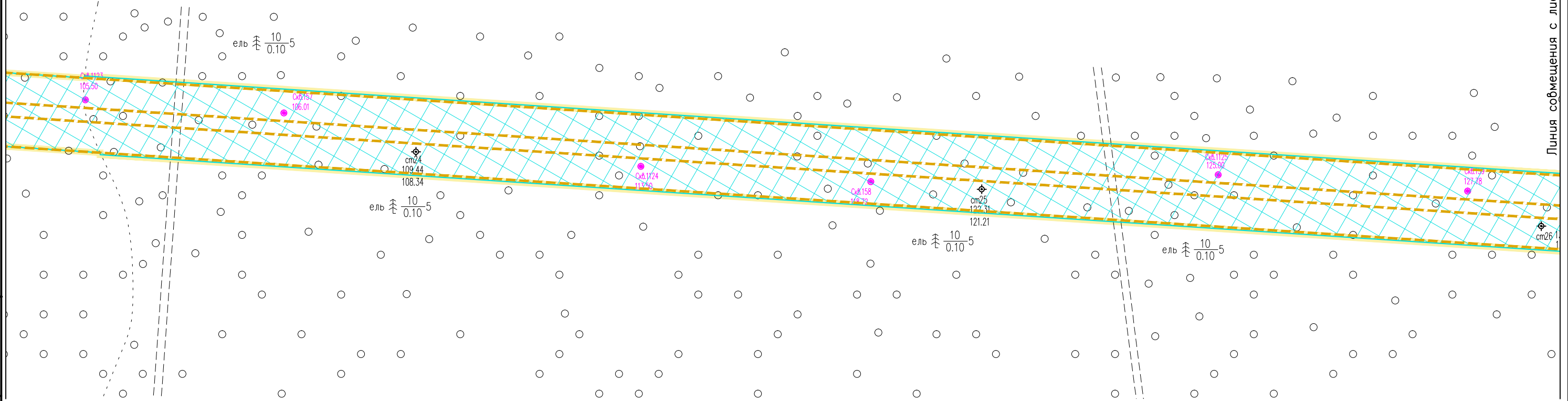
Российская Федерация
Республика Коми
МО ГО "Усинск"



Линия совмещения с листом 62

Усинское лесничество
Усинское участковое лесничество
квартал 345

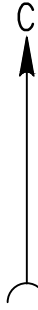
Линия совмещения с листом 64



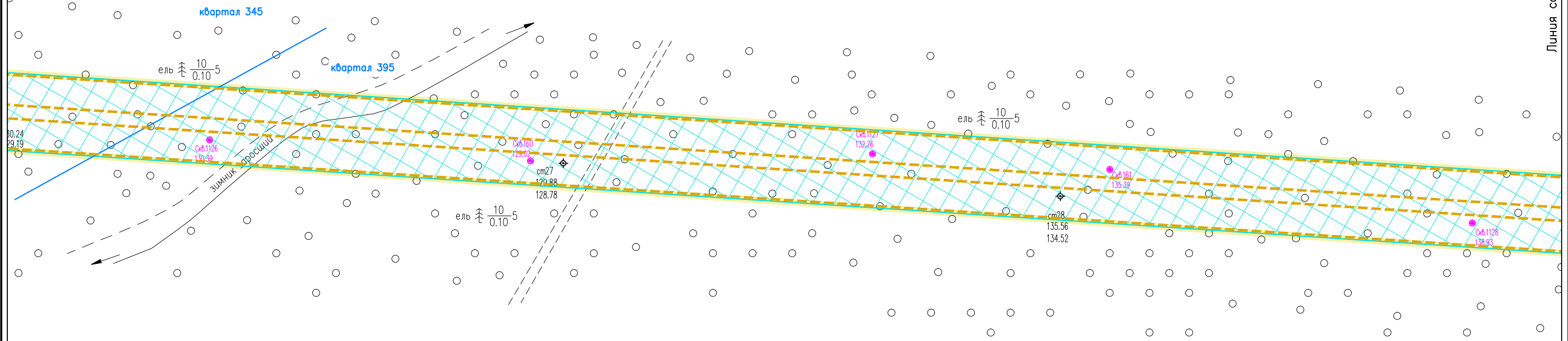
Инв. № подл. Подпись и дата
Взам. инв. №

Условные обозначения см. лист 1.

						05784-П-000.000.000-ППТ-02.ГЧЗ			
						Электроснабжение Южной группы месторождений			
Изм.	Кол. Уч.	Лист	№ док	Подпись	Дата	Раздел 3. Материалы по обоснованию проекта планировки территории	Стадия	Лист	Листов
Разраб.		Борисова		<i>Здр</i>	17.01.23			63	
Н. контр		Иванов		<i>ИИ</i>	17.01.23	Схема границ зон с особыми условиями использования территорий, особо охраняемых природных территорий, лесничеств (1:2000)	000 "ИЦ "Проектор"		
ГИП		Писарев		<i>Пис</i>	17.01.23				



Усинское лесничество
Усинское участковое лесничество



Линия соймещения с листом 63

Линия соймещения с листом 65

Инв. N° подл. Подпись и дата. Взам. инв. N°

Условные обозначения см. лист 1.

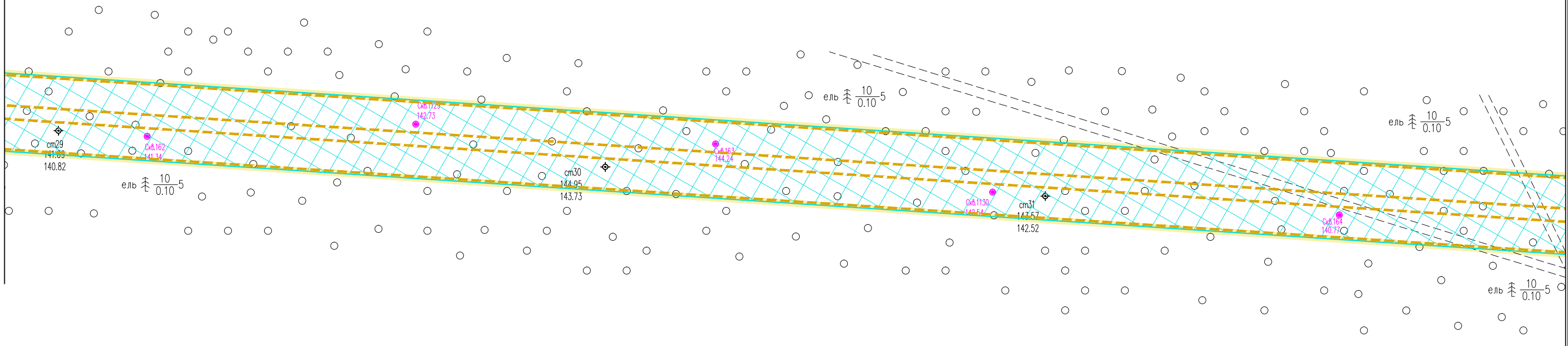
						05784-П-000.000.000-ППТ-02.ГЧЗ			
						Электроснабжение Южной группы месторождений			
Изм.	Кол.Уч	Лист	N док	Подпись	Дата	Раздел 3. Материалы по обоснованию проекта планировки территории	Стадия	Лист	Листов
Разраб.		Борисова		<i>Zdr</i>	17.01.23			64	
Н. контр		Иванов		<i>ИИ</i>	17.01.23	Схема границ зон с особыми условиями использования территорий, особо охраняемых природных территорий, лесничеств (1:2000)	000 "ИЦ "Проектор"		
ГИП		Писарев		<i>Писарев</i>	17.01.23				



Линия совмещения с листом 64

Линия совмещения с листом 66

Усинское лесничество
Усинское участковое лесничество
квартал 395



Инв. № подл. Подпись и дата. Взам. инв. №

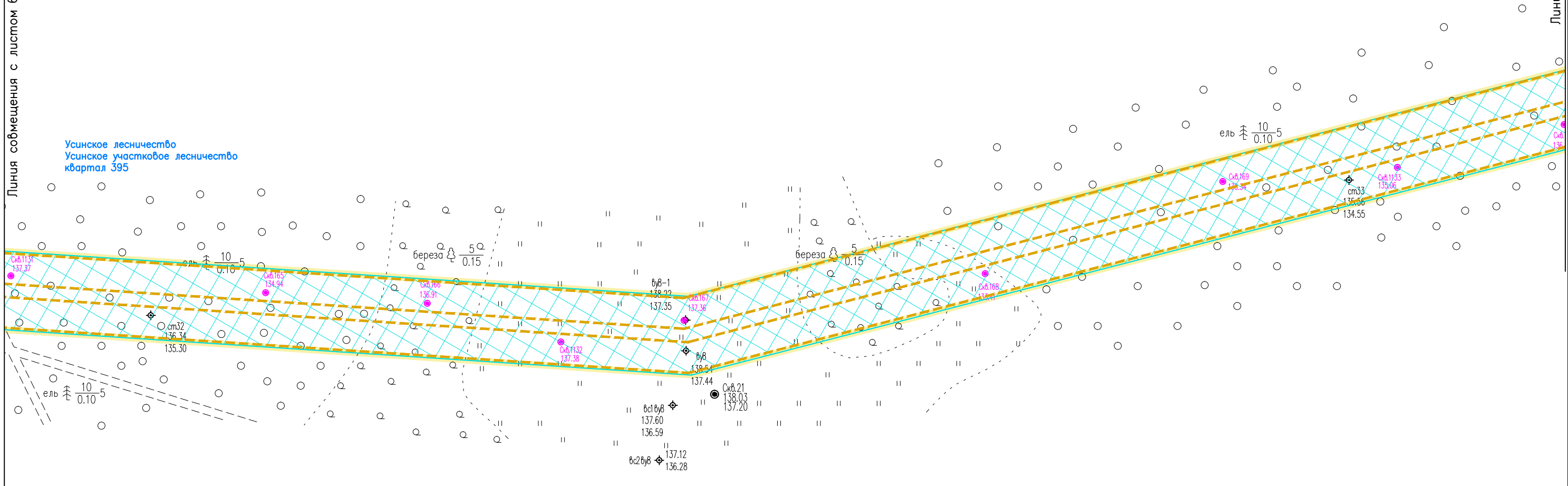
Условные обозначения см. лист 1.

						05784-П-000.000.000-ППТ-02.ГЧЗ			
						Электроснабжение Южной группы месторождений			
Изм.	Кол. Уч.	Лист	№ док	Подпись	Дата	Раздел 3. Материалы по обоснованию проекта планировки территории	Стадия	Лист	Листов
Разраб.		Борисова		<i>Zp</i>	17.01.23			65	
Н. контр	Иванов			<i>ИИ</i>	17.01.23	Схема границ зон с особыми условиями использования территорий, особо охраняемых природных территорий, лесничеств (1:2000)	000 "ИЦ "Проектор"		
ГИП	Писарев			<i>Писарев</i>	17.01.23		Формат А3		



Линия совмещения с листом 65

Усинское лесничество
Усинское участковое лесничество
квартал 395



Линия совмещения с листом 67

Инв. N° подл.	Подпись и дата	инв. N°

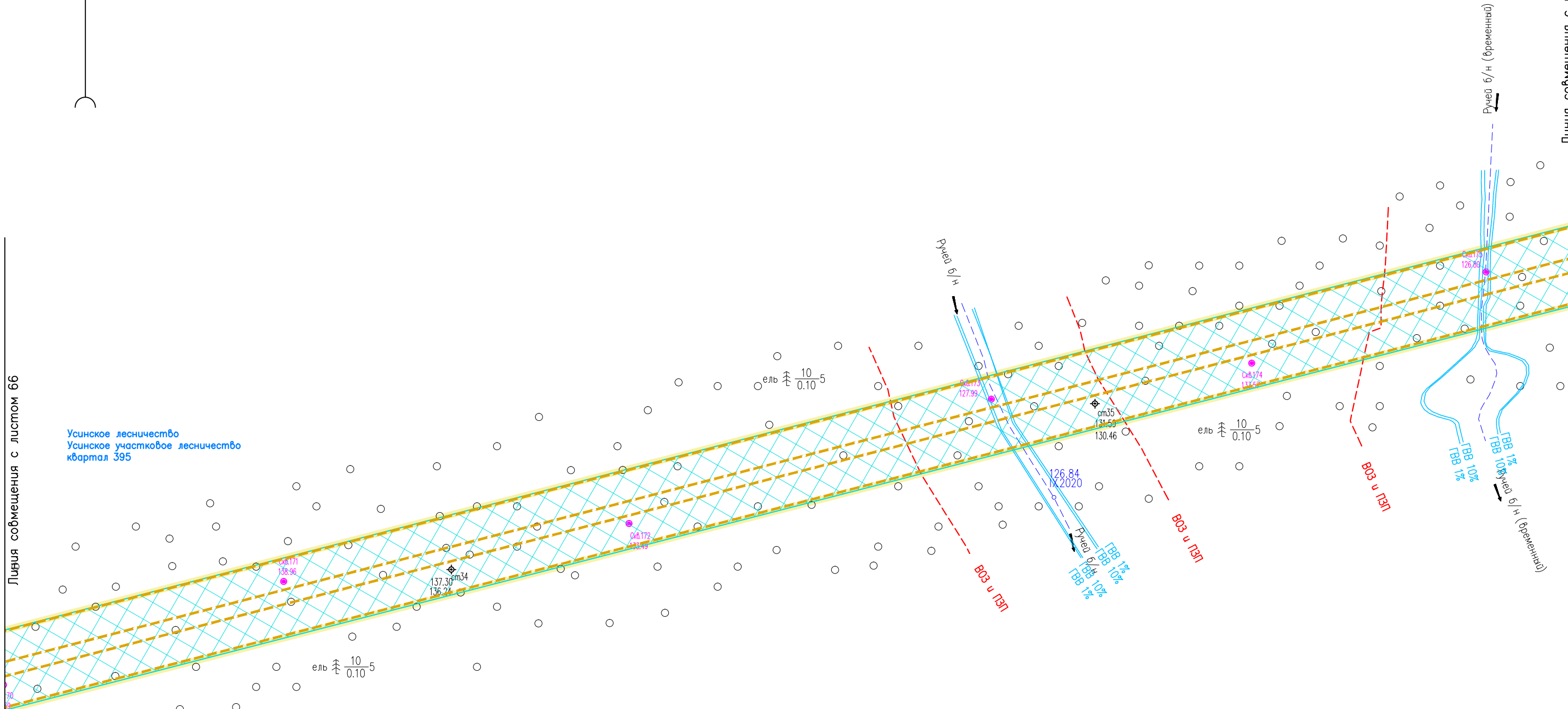
Условные обозначения см. лист 1.

05784-П-000.000.000-ППТ-02.ГЧЗ					
Электроснабжение Южной группы месторождений					
Изм.	Кол. Уч	Лист	N док	Подпись	Дата
Разраб.	Борисова			<i>[Signature]</i>	17.01.23
Раздел 3. Материалы по обоснованию проекта планировки территории				Стадия	Лист
					66
Схема границ зон с особыми условиями использования территорий, особо охраняемых природных территорий, лесничеств (1:2000)				ООО "ИЦ "Проектор"	
Н. контр	Иванов			<i>[Signature]</i>	17.01.23
ГИП	Писарев			<i>[Signature]</i>	17.01.23



Линия совмещения с листом 66

Усинское лесничество
Усинское участковое лесничество
квартал 395



Инв. № подл. Подпись и дата. Взам. инв. №

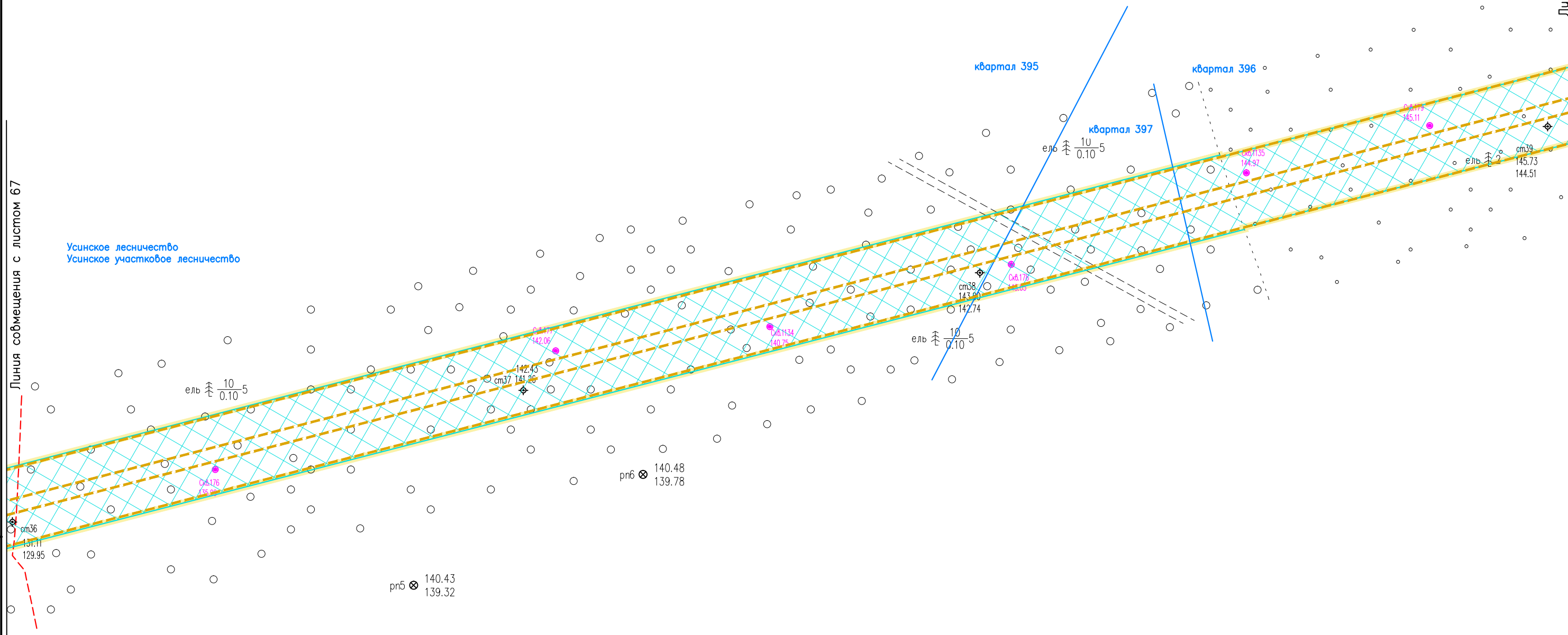
Условные обозначения см. лист 1.

						05784-П-000.000.000-ППТ-02.ГЧЗ			
						Электроснабжение Южной группы месторождений			
Изм.	Кол. Уч.	Лист	№ док	Подпись	Дата	Раздел 3. Материалы по обоснованию проекта планировки территории	Стадия	Лист	Листов
Разраб.		Борисова		<i>Здр</i>	17.01.23			67	
Н. контр		Иванов		<i>ИИ</i>	17.01.23	Схема границ зон с особыми условиями использования территорий, особо охраняемых природных территорий, лесничеств (1:2000)	000 "ИЦ "Проектор"		
ГИП		Писарев		<i>Пис</i>	17.01.23		Формат А3		



Линия совмещения с листом 67

Усинское лесничество
Усинское участковое лесничество

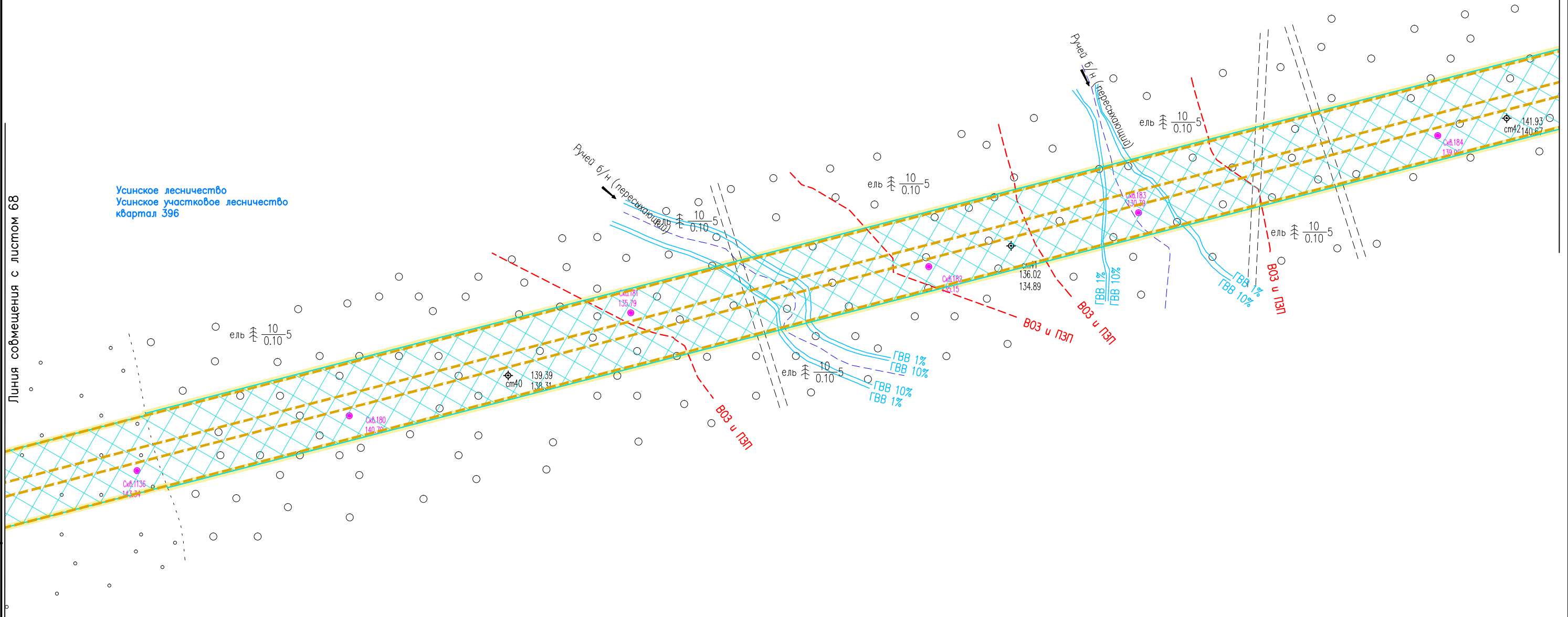


Линия совмещения с листом 69

Инв. № подл
Подпись и дата
Взам. инв. №

						05784-П-000.000.000-ППТ-02.ГЧЗ			
						Электроснабжение Южной группы месторождений			
Изм.	Кол. Уч	Лист	№ док	Подпись	Дата	Раздел 3. Материалы по обоснованию проекта планировки территории	Стадия	Лист	Листов
Разраб.		Борисова		<i>[Signature]</i>	17.01.23			68	
Н. контр		Иванов		<i>[Signature]</i>	17.01.23	Схема границ зон с особыми условиями использования территорий, особо охраняемых природных территорий, лесничеств (1:2000)	ООО "ИЦ "Проектор"		
ГИП		Писарев		<i>[Signature]</i>	17.01.23				

Условные обозначения см. лист 1.



Линия совмещения с листом 68

Инв. № подл. Подпись и дата. Взам. инв. №

Условные обозначения см. лист 1.

05784-П-000.000.000-ППТ-02.ГЧЗ					
Электроснабжение Южной группы месторождений					
Изм.	Кол. Уч.	Лист	№ док	Подпись	Дата
Разраб.	Борисова	Зд			17.01.23
Раздел 3. Материалы по обоснованию проекта планировки территории				Стадия	Лист
					69
Н. контр				Иванов	17.01.23
ГИП				Писарев	17.01.23
Схема границ зон с особыми условиями использования территорий, особо охраняемых природных территорий, лесничеств (1:2000)				ООО "ИЦ "Проектор"	

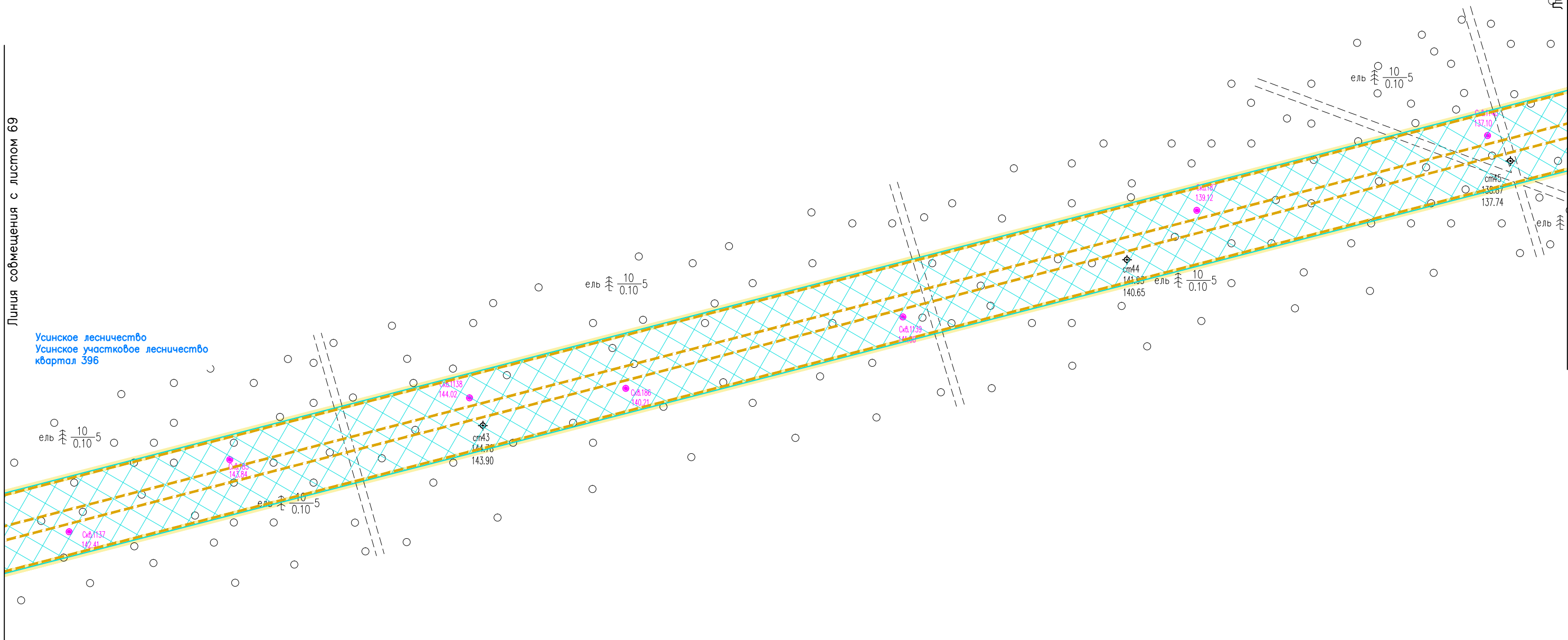
Российская Федерация
Республика Коми
МО ГО "Усинск"



Линия совмещения с листом 71

Линия совмещения с листом 69

Усинское лесничество
Усинское участковое лесничество
квартал 396



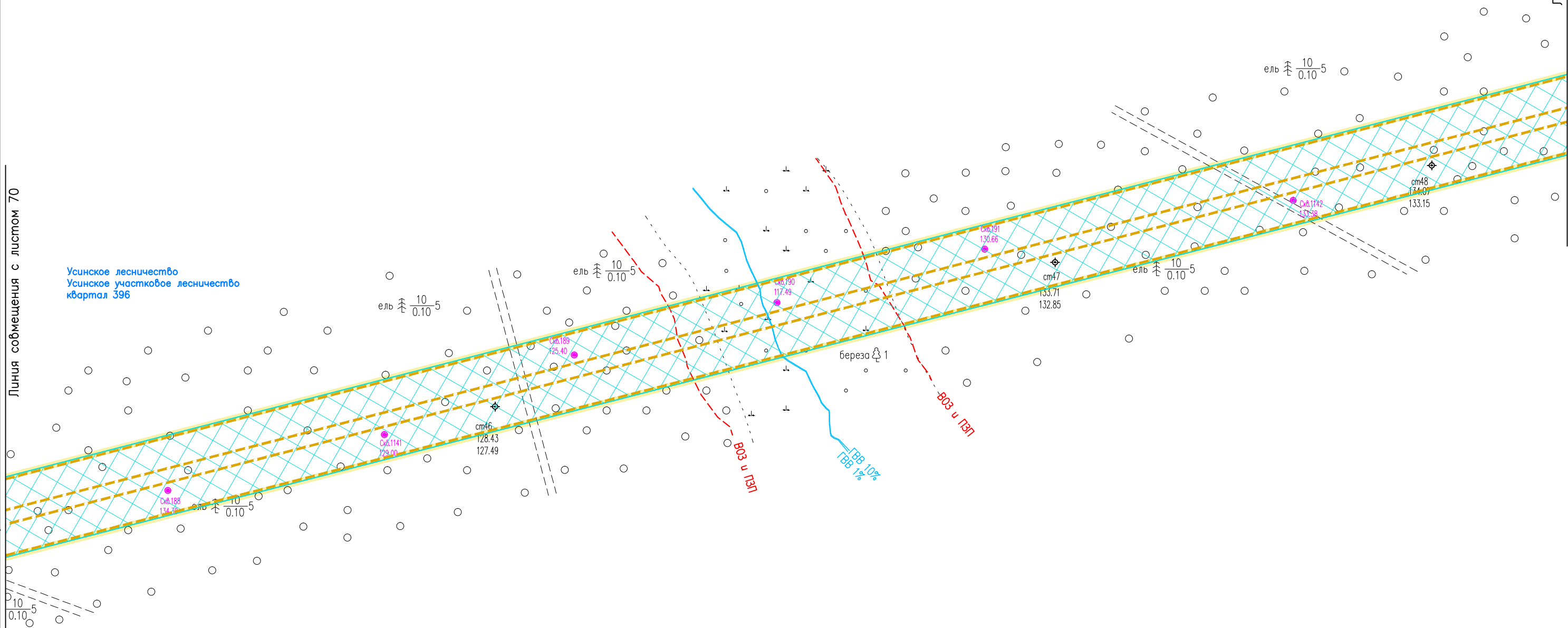
Инв. N° подл. Подпись и дата. Взам. инв. N°

Условные обозначения см. лист 1.

						05784-П-000.000.000-ППТ-02.ГЧЗ			
						Электроснабжение Южной группы месторождений			
Изм.	Кол. Уч.	Лист	N док	Подпись	Дата	Раздел 3. Материалы по обоснованию проекта планировки территории	Стадия	Лист	Листов
Разраб.		Борисова		<i>Zdr</i>	17.01.23			70	
Н. контр		Иванов		<i>Иванов</i>	17.01.23	Схема границ зон с особыми условиями использования территорий, особо охраняемых природных территорий, лесничеств (1:2000)	000 "ИЦ "Проектор"		
ГИП		Писарев		<i>Писарев</i>	17.01.23				



Усинское лесничество
Усинское участковое лесничество
квартал 396



Инв. N° подл. Подпись и дата
Взам. инв. N°

Условные обозначения см. лист 1.

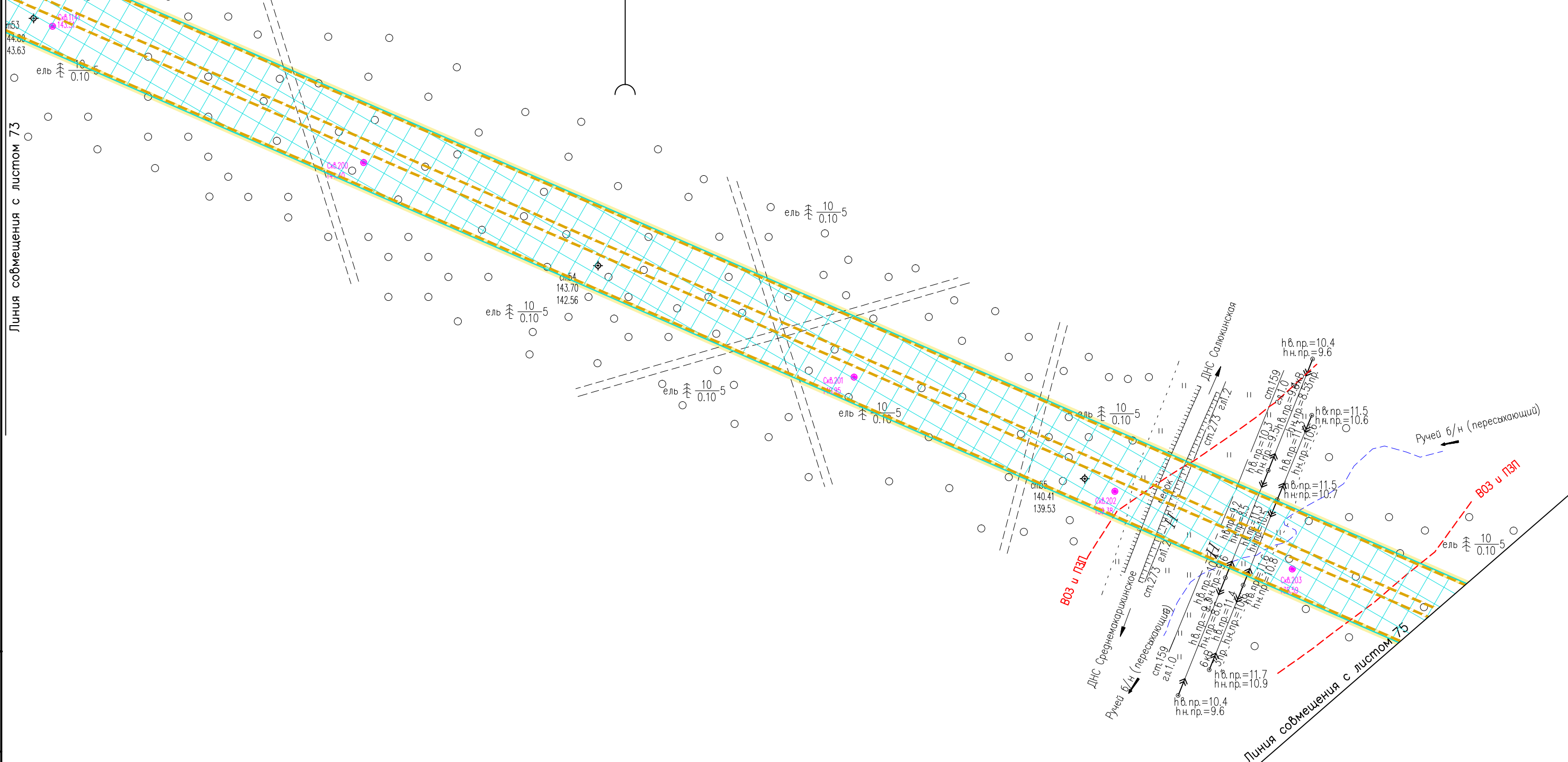
						05784-П-000.000.000-ППТ-02.ГЧЗ			
						Электроснабжение Южной группы месторождений			
Изм.	Кол.Уч	Лист	N док	Подпись	Дата	Раздел 3. Материалы по обоснованию проекта планировки территории	Стадия	Лист	Листов
Разраб.		Борисова		<i>Здр</i>	17.01.23			71	
Н. контр		Иванов		<i>ИИ</i>	17.01.23	Схема границ зон с особыми условиями использования территорий, особо охраняемых природных территорий, лесничеств (1:2000)	000 "ИЦ "Проектор"		
ГИП		Писарев		<i>Пис</i>	17.01.23				

Российская Федерация
Республика Коми
МО ГО "Усинск"



Усинское лесничество
Усинское участковое лесничество
квартал 354

Линия совмещения с листом 73



Инв. N° подл. Подпись и дата. Взам. инв. N°

Условные обозначения см. лист 1.

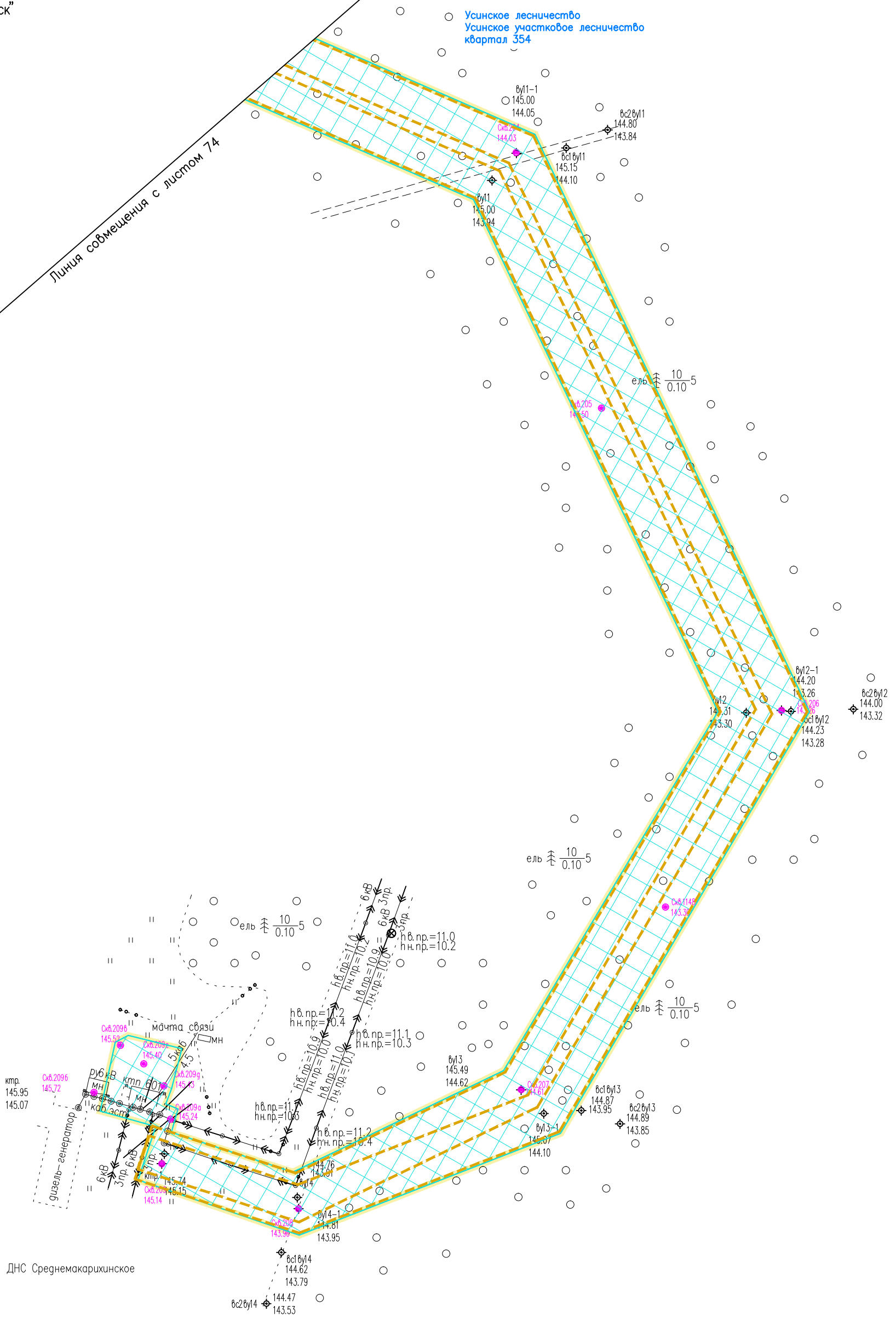
						05784-П-000.000.000-ППТ-02.ГЧЗ				
						Электроснабжение Южной группы месторождений				
Изм.	Кол.	Уч.	Лист	№ док.	Подпись	Дата	Раздел 3. Материалы по обоснованию проекта планировки территории	Стадия	Лист	Листов
Разраб.			Борисова		<i>Zdr</i>	17.01.23			74	
Н. контр.			Иванов		<i>Иванов</i>	17.01.23	Схема границ зон с особыми условиями использования территорий, особо охраняемых природных территорий, лесничеств (1:2000)	000 "ИЦ "Проектор"		
ГИП			Писарев		<i>Писарев</i>	17.01.23				

Российская Федерация
Республика Коми
МО ГО "Усинск"



Линия совмещения с листом 74

Усинское лесничество
Усинское участковое лесничество
квартал 354




ДНС Среднемакарихинское

Инв. № подл. Подпись и дата. Взам. инв. №

Условные обозначения см. лист 1.

					05784-П-000.000.000-ППТ-02.ГЧЗ					
					Электроснабжение Южной группы месторождений					
Изм.	Кол. Уч.	Лист	№ док.	Подпись	Дата	Раздел 3. Материалы по обоснованию проекта планировки территории	Стация	Лист	Листов	
Разраб.	Борисова			<i>[Signature]</i>	17.01.23			75		
					Схема границ зон с особыми условиями использования территорий, особо охраняемых природных территорий, лесничеств (1:2000)			ООО "ИЦ "Проектор"		
Н. контр.	Иванов			<i>[Signature]</i>	17.01.23					
ГИП	Лисарев			<i>[Signature]</i>	17.01.23					

Российская Федерация
Республика Коми
МО ГО "Усинск"



Инв. N° подл. Подпись и дата. Взам. инв. N°


Условные обозначения см. лист 1.

					05784-П-000.000.000-ППТ-02.ГЧЗ					
					Электроснабжение Южной группы месторождений					
Изм.	Кол.	Уч.	Лист	N док.	Подпись	Дата	Раздел 3. Материалы по обоснованию проекта планировки территории	Стадия	Лист	Листов
Разраб.					Борисова	17.01.23				76
							Схема границ зон с особыми условиями использования территорий, особо охраняемых природных территорий, лесничеств (1:2000)	ООО "ИЦ "Проектор"		
Н. контр.					Иванов	17.01.23				
ГИП					Лисарев	17.01.23				

Российская Федерация
Республика Коми
МО ГО "Усинск"



Усинское лесничество
Усинское участковое лесничество



Инв. № подл. Подпись и дата. Взам. инв. №


Условные обозначения см. лист 1.

					05784-П-000.000.000-ППТ-02.ГЧЗ				
					Электроснабжение Южной группы месторождений				
Изм.	Кол. Уч.	Лист	№ док.	Подпись	Дата				
Разраб.	Борисова			<i>[Signature]</i>	17.01.23	Раздел 3. Материалы по обоснованию проекта планировки территории	Стация	Лист	Листов
								77	
Н. контр.	Иванов			<i>[Signature]</i>	17.01.23	Схема границ зон с особыми условиями использования территорий, особо охраняемых природных территорий, лесничеств (1:2000)	ООО "ИЦ "Проектор"		
ГИП	Лисарев			<i>[Signature]</i>	17.01.23				

Российская Федерация
Республика Коми
МО ГО "Усинск"



Усинское лесничество
Усинское участковое лесничество
квартал 393



Инв. № подл.	Подпись и дата	Взам. инв. №

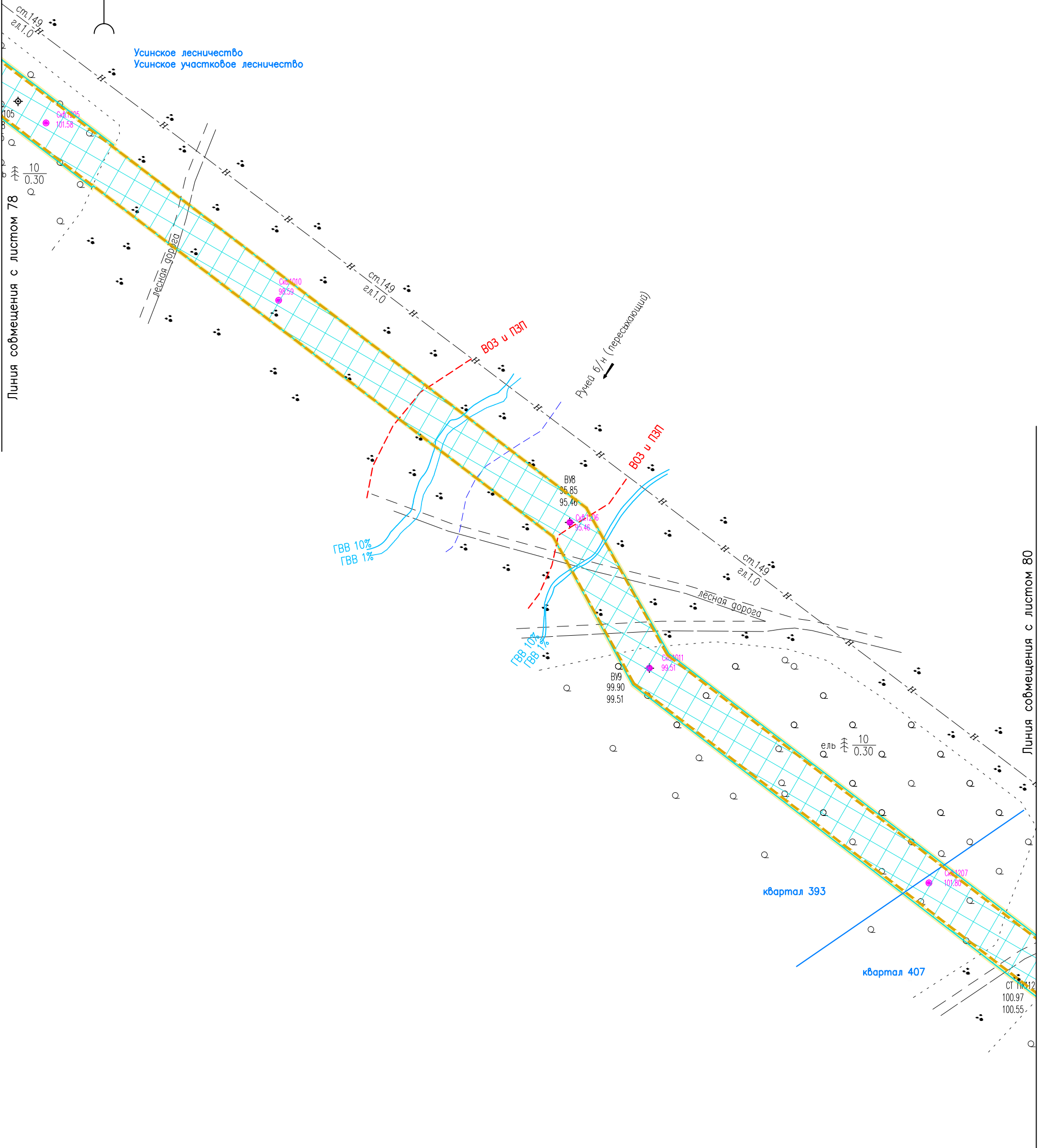
Условные обозначения см. лист 1.

05784-П-000.000.000-ППТ-02.ГЧЗ									
Электроснабжение Южной группы месторождений									
Изм.	Кол. Уч	Лист	№ док	Подпись	Дата	Раздел 3. Материалы по обоснованию проекта планировки территории	Стадия	Лист	Листов
Разраб.	Борисова			<i>[Signature]</i>	17.01.23			78	
Н. контр	Иванов			<i>[Signature]</i>	17.01.23	Схема границ зон с особыми условиями использования территорий, особо охраняемых природных территорий, лесничеств (1:2000)	ООО "ИЦ "Проектор"		
ГИП	Лисарев			<i>[Signature]</i>	17.01.23				

Российская Федерация
Республика Коми
МО ГО "Усинск"



Усинское лесничество
Усинское участковое лесничество



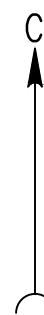
Линия совмещения с листом 78

Линия совмещения с листом 80

Инв. № подл.	Подпись и дата	Взам. инв. №

Условные обозначения см. лист 1.

					05784-П-000.000.000-ППТ-02.ГЧЗ				
					Электроснабжение Южной группы месторождений				
Изм.	Кол. Уч.	Лист	№ док.	Подпись	Дата	Раздел 3. Материалы по обоснованию проекта планировки территории	Стадия	Лист	Листов
Разраб.	Борисова			<i>Дж</i>	17.01.23			79	
Н. контр.	Иванов			<i>И</i>	17.01.23	Схема границ зон с особыми условиями использования территорий, особо охраняемых природных территорий, лесничеств (1:2000)	ООО "ИЦ "Проектор"		
ГИП	Лисарев			<i>Л</i>	17.01.23				



Усинское лесничество
Усинское участковое лесничество
квартал 407



Линия совмещения с листом 79


Линия совмещения с листом 81

Инв. № подл.	Подпись и дата	инв. №

Условные обозначения см. лист 1.

					05784-П-000.000.000-ППТ-02.ГЧЗ					
					Электроснабжение Южной группы месторождений					
Изм.	Кол. Уч	Лист	№ док	Подпись	Дата	Раздел 3. Материалы по обоснованию проекта планировки территории	Стация	Лист	Листов	
Разраб.		Борисова		<i>Борисова</i>	17.01.23			80		
					Схема границ зон с особыми условиями использования территорий, особо охраняемых природных территорий, лесничеств (1:2000)			ООО "ИЦ "Проектор"		
Н. контр		Иванов		<i>Иванов</i>	17.01.23					
ГИП		Лисарев		<i>Лисарев</i>	17.01.23					

Российская Федерация
Республика Коми
МО ГО "Усинск"



Инв. № подл. Подпись и дата. Взам. инв. №

Условные обозначения см. лист 1.

Изм.	Кол. Уч	Лист	№ док	Подпись	Дата
Разраб.	Борисова			<i>[Signature]</i>	17.01.23
Н. контр	Иванов			<i>[Signature]</i>	17.01.23
ГИП	Лисарев			<i>[Signature]</i>	17.01.23

05784-П-000.000.000-ППТ-02.ГЧЗ

Электроснабжение Южной группы месторождений

Раздел 3. Материалы по обоснованию проекта планировки территории

Стация	Лист	Листов
	81	

Схема границ зон с особыми условиями использования территорий, особо охраняемых природных территорий, лесничеств (1:2000)

ООО "ИЦ "Проектор"

Формат А3

Линия совмещения с листом 80

Российская Федерация
Республика Коми
МО ГО "Усинск"

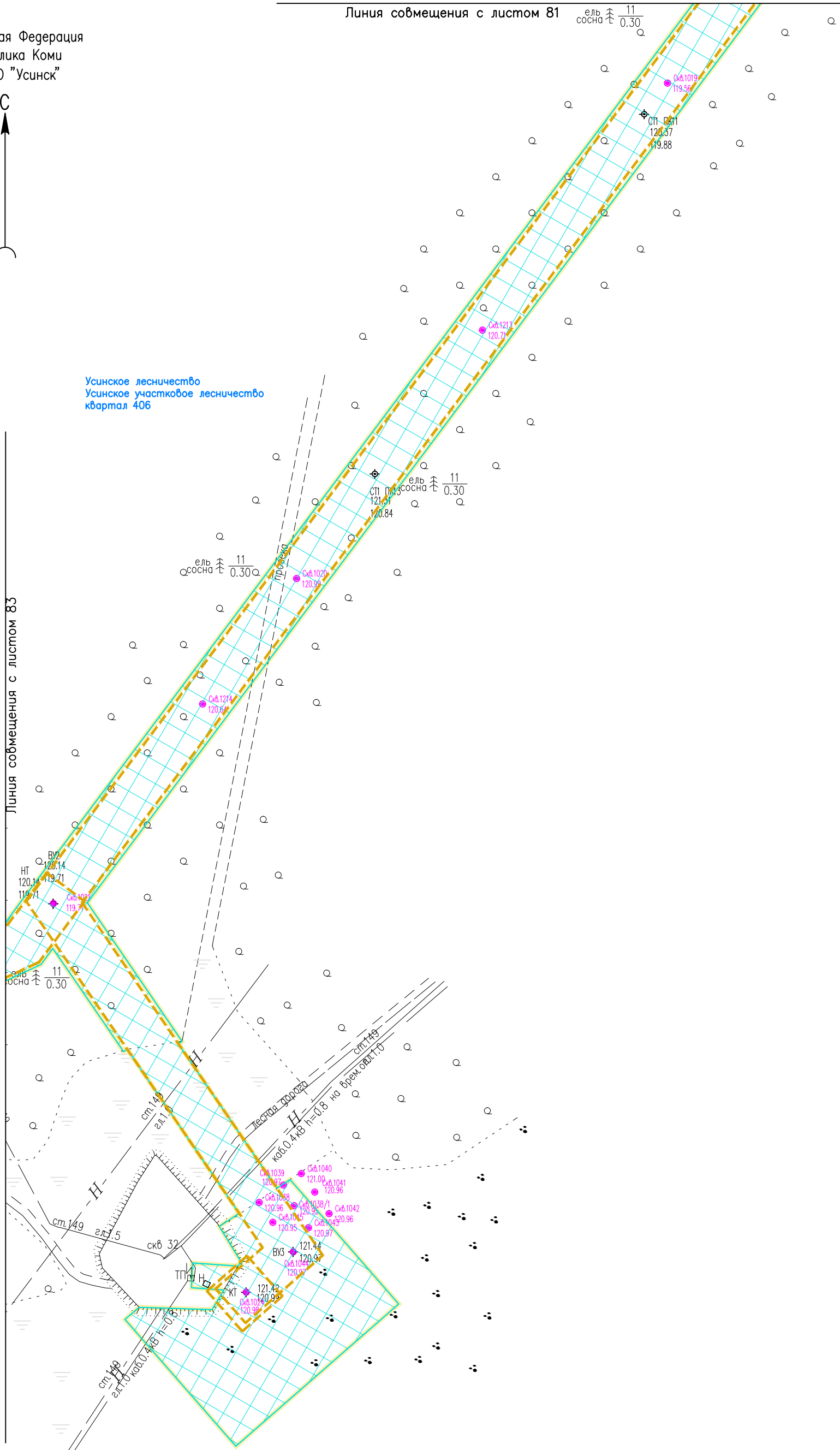


Линия совмещения с листом 81

ель 11
сосна 0.30

Усинское лесничество
Усинское участковое лесничество
квартал 406

Линия совмещения с листом 83



Инв. № подл. Подпись и дата. Взам. инв. №

Условные обозначения см. лист 1.

					05784-П-000.000.000-ППТ-02.ГЧЗ				
					Электроснабжение Южной группы месторождений				
Изм.	Кол. Уч	Лист	№ док	Подпись	Дата	Раздел 3. Материалы по обоснованию проекта планировки территории	Стадия	Лист	Листов
Разраб.	Борисова			<i>[Signature]</i>	17.01.23			82	
Н. контр	Иванов			<i>[Signature]</i>	17.01.23	Схема границ зон с особыми условиями использования территорий, особо охраняемых природных территорий, лесничеств (1:2000)	ООО "ИЦ "Проектор"		
ГИП	Лисарев			<i>[Signature]</i>	17.01.23				

Российская Федерация
Республика Коми
МО ГО "Усинск"

С

Усинское лесничество
Усинское участковое лесничество
квартал 406

Линия совмещения 1-1

Линия совмещения 1-1

Усл.
Усл.
квб

Инв. № подл. Подпись и дата. Изм. инв. №

Условные обозначения см. лист 1.

Изм.	Кол. Уч	Лист	№ док	Подпись	Дата
Разраб.	Борисова			<i>[Подпись]</i>	17.01.23
Н. контр	Иванов			<i>[Подпись]</i>	17.01.23
ГИП	Лисарев			<i>[Подпись]</i>	17.01.23

05784-П-000.000.000-ППТ-02.ГЧЗ

Электроснабжение Южной группы месторождений

Раздел 3. Материалы по обоснованию
проекта планировки территории

Стадия	Лист	Листов
	83	

Схема границ зон с особыми условиями
использования территорий, особо
охраняемых природных территорий,
лесничеств (1:2000)

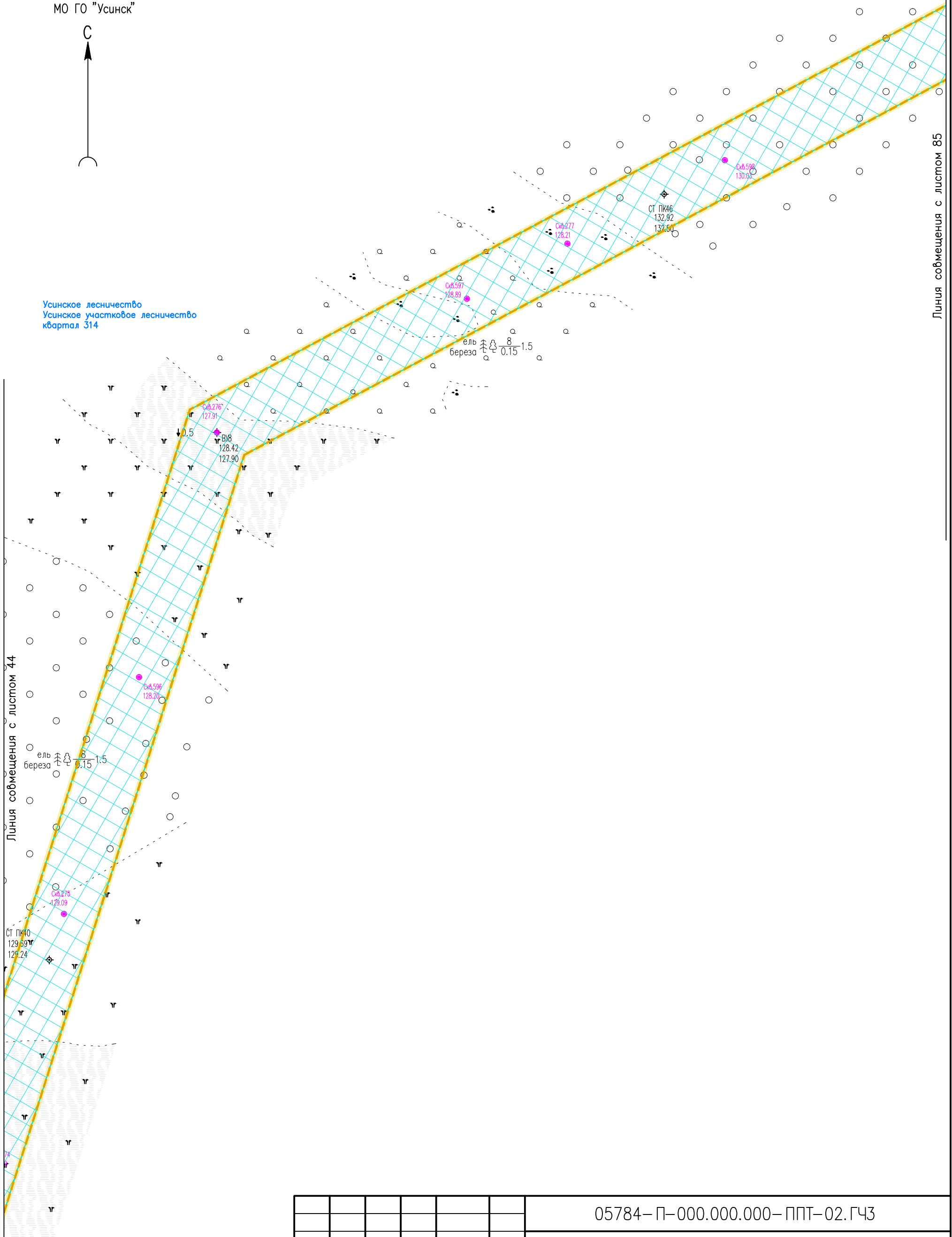
ООО "ИЦ "Проектор"

Формат А3

Российская Федерация
Республика Коми
МО ГО "Усинск"



Усинское лесничество
Усинское участковое лесничество
квартал 314

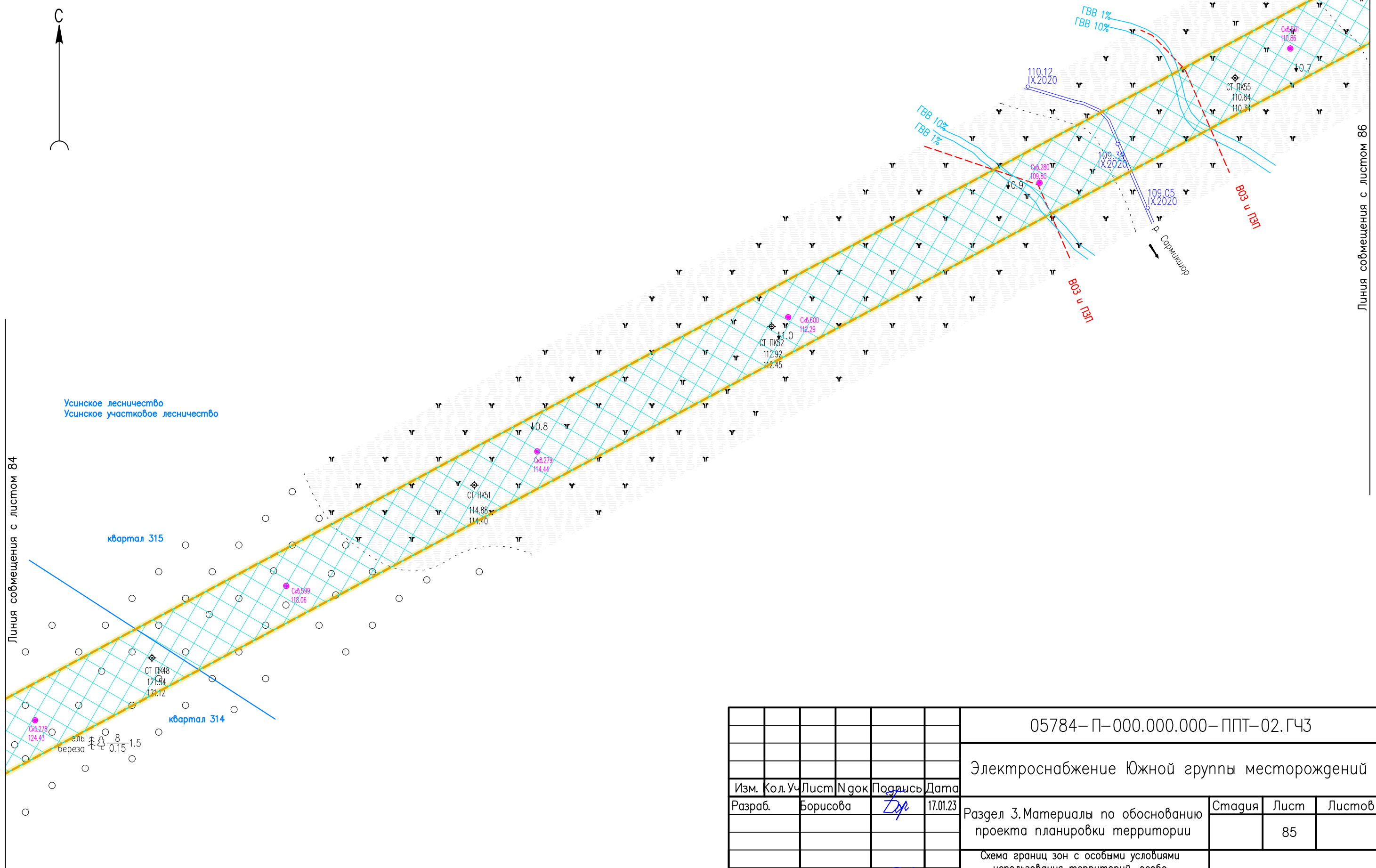


Инв. № подл. Подпись и дата. Взам. инв. №

Условные обозначения см. лист 1.

					05784-П-000.000.000-ППТ-02.ГЧЗ				
					Электроснабжение Южной группы месторождений				
Изм.	Кол. Уч.	Лист	№ док.	Подпись	Дата	Раздел 3. Материалы по обоснованию проекта планировки территории	Стадия	Лист	Листов
Разраб.		Борисова		<i>[Signature]</i>	17.01.23			84	
Н. контр.		Иванов		<i>[Signature]</i>	17.01.23	Схема границ зон с особыми условиями использования территорий, особо охраняемых природных территорий, лесничеств (1:2000)	ООО "ИЦ "Проектор"		
ГИП		Лисарев		<i>[Signature]</i>	17.01.23				

Российская Федерация
Республика Коми
МО ГО "Усинск"



Инв. № подл. Подпись и дата. Взам. инв. №

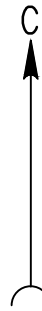
Линия собмещения с листом 84

Линия собмещения с листом 86

Условные обозначения см. лист 1.

						05784-П-000.000.000-ППТ-02.ГЧ3			
						Электроснабжение Южной группы месторождений			
Изм.	Кол. Уч.	Лист	№ док.	Подпись	Дата	Раздел 3. Материалы по обоснованию проекта планировки территории	Стадия	Лист	Листов
Разраб.		Борисова		<i>[Signature]</i>	17.01.23			85	
Н. контр.		Иванов		<i>[Signature]</i>	17.01.23	Схема границ зон с особыми условиями использования территорий, особо охраняемых природных территорий, лесничеств (1:2000)	ООО "ИЦ "Проектор"		
ГИП		Лисарев		<i>[Signature]</i>	17.01.23		Формат А3		

Российская Федерация
Республика Коми
МО ГО "Усинск"



Усинское лесничество
Усинское участковое лесничество
квартал 315

Линия совмещения с листом 87

11.11.2020
Ручей б/н. перекопан

ВОЗ и ГВП

Скв. 604
115.79
Скв. 293
123.44
Скв. 602
123.43
Скв. 291
114.08
Скв. 292
122.08
Скв. 601
123.95
123.46
Скв. 603
123.40
Скв. 608
120.76
120.32

ель 8
береза 0.15-1.5

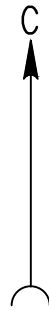
Инв. № подл. Подпись и дата. Взам. инв. №

Линия совмещения с листом 85

Условные обозначения см. лист 1.

05784-П-000.000.000-ППТ-02.ГЧЗ					
Электроснабжение Южной группы месторождений					
Изм.	Кол. Уч.	Лист	№ док.	Подпись	Дата
Разраб.		Борисова		<i>[Signature]</i>	17.01.23
Раздел 3. Материалы по обоснованию проекта планировки территории				Стадия	Лист
					86
Н. контр				Иванов	17.01.23
ГИП				Писарев	17.01.23
Схема границ зон с особыми условиями использования территорий, особо охраняемых природных территорий, лесничеств (1:2000)				ООО "ИЦ "Проектор"	

Российская Федерация
Республика Коми
МО ГО "Усинск"



Линия совмещения с листом 88

Усинское лесничество
Усинское участковое лесничество
квартал 315

ГВВ 1:15
IX 2020

СТ ПК65
112.90

Скв.284
113.97

Скв.285
120.97

СТ ПК68
121.05
120.67

Скв.605
122.35

Скв.286
123.25

Скв.606
124.46

СТ ПК71
123.95
123.53

ель
береза

8
0.15

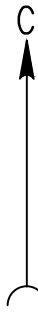
Линия совмещения с листом 86

Условные обозначения см. лист 1.

Инв. N° подл. Подпись и дата. Взам. инв. N°

						05784-П-000.000.000-ППТ-02.ГЧЗ			
						Электроснабжение Южной группы месторождений			
Изм.	Кол. Уч.	Лист	N док.	Подпись	Дата	Раздел 3. Материалы по обоснованию проекта планировки территории	Стадия	Лист	Листов
Разраб.		Борисова		<i>Здр</i>	17.01.23			87	
Н. контр.		Иванов		<i>ИИ</i>	17.01.23	Схема границ зон с особыми условиями использования территорий, особо охраняемых природных территорий, лесничеств (1:2000)	000 "ИЦ "Проектор"		
ГИП		Писарев		<i>Пис</i>	17.01.23				

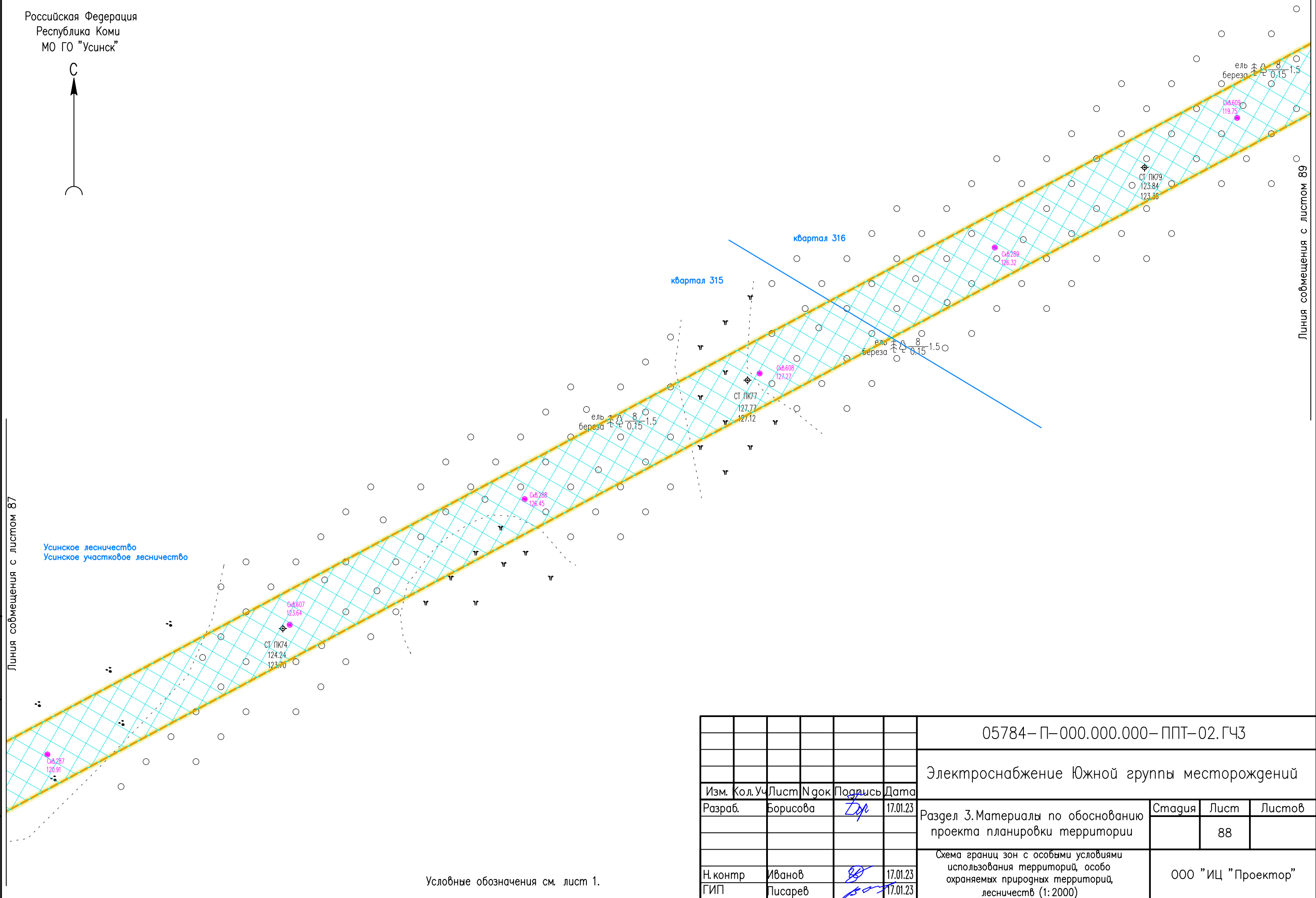
Российская Федерация
Республика Коми
МО ГО "Усинск"



Линия совмещения с листом 87

Усинское лесничество
Усинское участковое лесничество

Линия совмещения с листом 89



Инв. N° подл. Подпись и дата
Взам. инв. N°

Условные обозначения см. лист 1.

						05784-П-000.000.000-ППТ-02.ГЧЗ			
						Электроснабжение Южной группы месторождений			
Изм.	Кол. Уч.	Лист	N док	Подпись	Дата	Раздел 3. Материалы по обоснованию проекта планировки территории	Стадия	Лист	Листов
Разраб.		Борисова		<i>Zdr</i>	17.01.23				88
Н. контр		Иванов		<i>ИИ</i>	17.01.23	Схема границ зон с особыми условиями использования территорий, особо охраняемых природных территорий, лесничеств (1:2000)	000 "ИЦ "Проектор"		
ГИП		Писарев		<i>Писарев</i>	17.01.23				

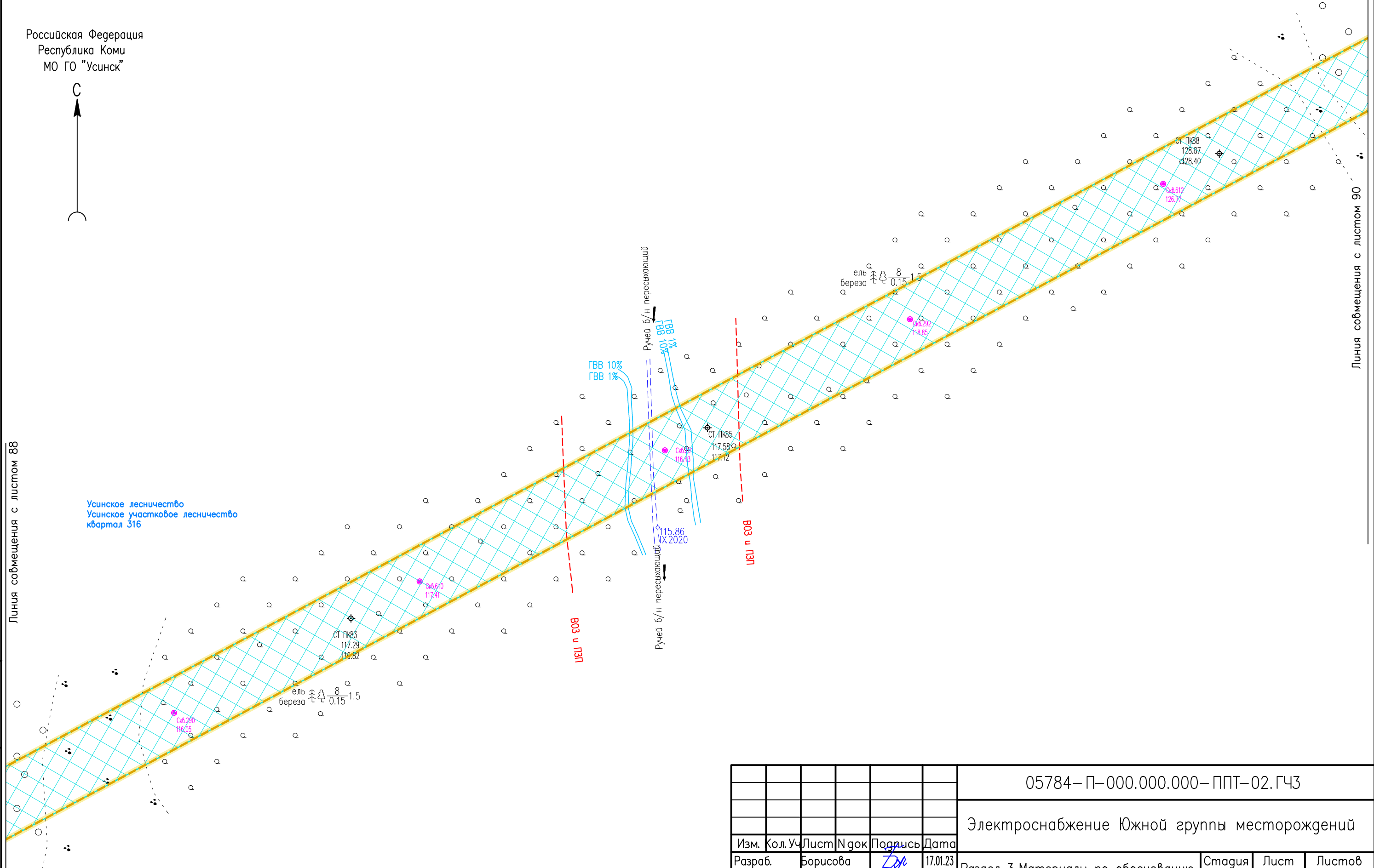
Российская Федерация
Республика Коми
МО ГО "Усинск"



Линия соймещения с листом 88

Усинское лесничество
Усинское участковое лесничество
квартал 316

Линия соймещения с листом 90



Инв. N° подл. Подпись и дата
Взам. инв. N°

Условные обозначения см. лист 1.

05784-П-000.000.000-ППТ-02.ГЧЗ					
Электроснабжение Южной группы месторождений					
Изм.	Кол. Уч.	Лист	N док	Подпись	Дата
Разраб.	Борисова	<i>Zdr</i>	17.01.23		
Раздел 3. Материалы по обоснованию проекта планировки территории				Стадия	Лист
					89
Н. контр				Иванов	17.01.23
ГИП				Писарев	17.01.23
Схема границ зон с особыми условиями использования территорий, особо охраняемых природных территорий, лесничеств (1:2000)				ООО "ИЦ "Проектор"	

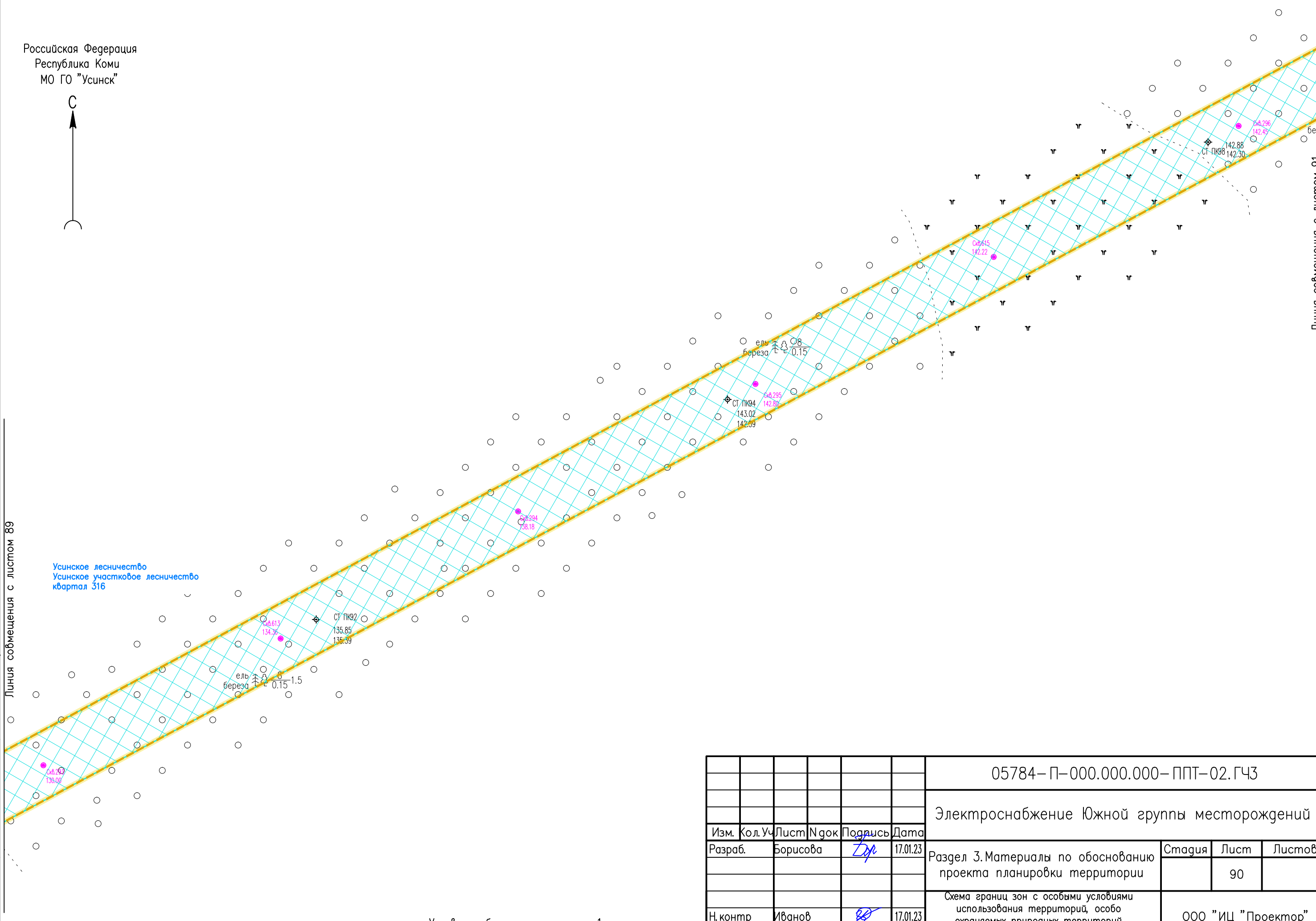
Российская Федерация
Республика Коми
МО ГО "Усинск"



Усинское лесничество
Усинское участковое лесничество
квартал 316

Линия собмещения с листом 89

Линия собмещения с листом 91



Инв. N° подл. Подпись и дата. Взам. инв. N°

Условные обозначения см. лист 1.

						05784-П-000.000.000-ППТ-02.ГЧЗ			
						Электроснабжение Южной группы месторождений			
Изм.	Кол. Уч.	Лист	№ док.	Подпись	Дата	Раздел 3. Материалы по обоснованию проекта планировки территории	Стадия	Лист	Листов
Разраб.				Борисова	17.01.23			90	
Н. контр				Иванов	17.01.23	Схема границ зон с особыми условиями использования территорий, особо охраняемых природных территорий, лесничеств (1:2000)	000 "ИЦ "Проектор"		
ГИП				Писарев	17.01.23				

Формат А3

Российская Федерация
Республика Коми
МО ГО "Усинск"



Линия соймещения с листом 90

Усинское лесничество
Усинское участковое лесничество
квартал 316

ель береза 1.5 0.15

ель береза 1.5 0.15

СТ ПК106
128.64
128.22

СТ ПК103
134.10
133.67

ель береза 1.5 0.15

СТ ПК101
142.37
141.90

Скв.676
142.66

Скв.297
140.47

Скв.677
134.19

Скв.298
133.27

Скв.678
128.53

Скв.299
128.51

ВОЗ и ПЗП

Ручей б/н пересекающий
ГВВ 1%
ГВВ 10%

Линия соймещения с листом 92

Инв. N° подл. Подпись и дата. Взам. инв. N°

05784-П-000.000.000-ППТ-02.ГЧЗ					
Электроснабжение Южной группы месторождений					
Изм.	Кол.Уч	Лист	N док	Подпись	Дата
Разраб.	Борисова	<i>Zdr</i>			17.01.23
Раздел 3. Материалы по обоснованию проекта планировки территории				Стадия	Лист
					91
Н. контр				Иванов	17.01.23
ГИП				Писарев	17.01.23
Схема границ зон с особыми условиями использования территорий, особо охраняемых природных территорий, лесничеств				ООО "ИЦ "Проектор"	

Условные обозначения см. лист 1.

Российская Федерация
Республика Коми
МО ГО "Усинск"



Линия собмещения с листом 91

Усинское лесничество
Усинское участковое лесничество
квартал 316

ВОЗ и ПЗП

Условные обозначения см. лист 1.

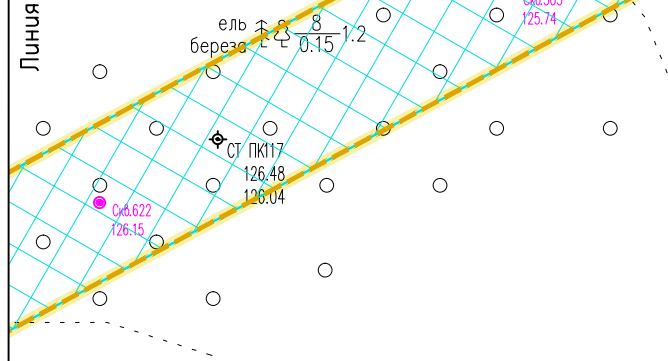
Линия собмещения с листом 93

						05784-П-000.000.000-ППТ-02.ГЧЗ		
						Электроснабжение Южной группы месторождений		
Изм.	Кол.Уч	Лист	№ док	Подпись	Дата	Раздел 3. Материалы по обоснованию проекта планировки территории		
Разраб.	Борисова	<i>Zdr</i>	17.01.23					
						000 "ИЦ "Проектор"		
Н. контр	Иванов	<i>ИИ</i>	17.01.23	Схема границ зон с особыми условиями использования территорий, особо охраняемых природных территорий, лесничеств (1:2000)			000 "ИЦ "Проектор"	
ГИП	Писарев	<i>Пис</i>	17.01.23					



Линия совмещения с листом 92

Усинское лесничество
Усинское участковое лесничество
квартал 316



Инв. № подл. Подпись и дата. Взам. инв. №

Условные обозначения см. лист 1.

						05784-П-000.000.000-ППТ-02.ГЧЗ			
						Электроснабжение Южной группы месторождений			
Изм.	Кол. Уч.	Лист	№ док.	Подпись	Дата	Раздел 3. Материалы по обоснованию проекта планировки территории	Стадия	Лист	Листов
Разраб.		Борисова		<i>Здр</i>	17.01.23			93	
Н. контр.		Иванов		<i>ИИ</i>	17.01.23	Схема границ зон с особыми условиями использования территорий, особо охраняемых природных территорий, лесничеств (1:2000)	000 "ИЦ "Проектор"		
ГИП		Писарев		<i>Пис</i>	17.01.23				

Российская Федерация
Республика Коми
МО ГО "Усинск"



Усинское лесничество
Усинское участковое лесничество

Линия соприкосновения с листом 93

квартал 276

Линия соприкосновения с листом 95

квартал 281

квартал 316

СТ ПК125
140.34
120.68

Сх.6.306
129.95

Сх.6.625
130.97

СТ ПК128
132.68
132.20

Сх.6.307
132.23

Сх.6.626
135.18

СТ ПК130
133.54
132.01

Сх.6.308
132.37

Сх.6.27
128.57

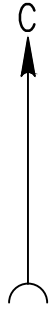
объект: Баган - Солянка

Инв. № подл. Подпись и дата. Взам. инв. №

Условные обозначения см. лист 1.

						05784-П-000.000.000-ППТ-02.ГЧЗ			
						Электроснабжение Южной группы месторождений			
Изм.	Кол. Уч.	Лист	№ док	Подпись	Дата	Раздел 3. Материалы по обоснованию проекта планировки территории	Стадия	Лист	Листов
Разраб.		Борисова		<i>Здр</i>	17.01.23			94	
Н. контр		Иванов		<i>ИИ</i>	17.01.23	Схема границ зон с особыми условиями использования территорий, особо охраняемых природных территорий, лесничеств (1:2000)	000 "ИЦ "Проектор"		
ГИП		Писарев		<i>Пис</i>	17.01.23				

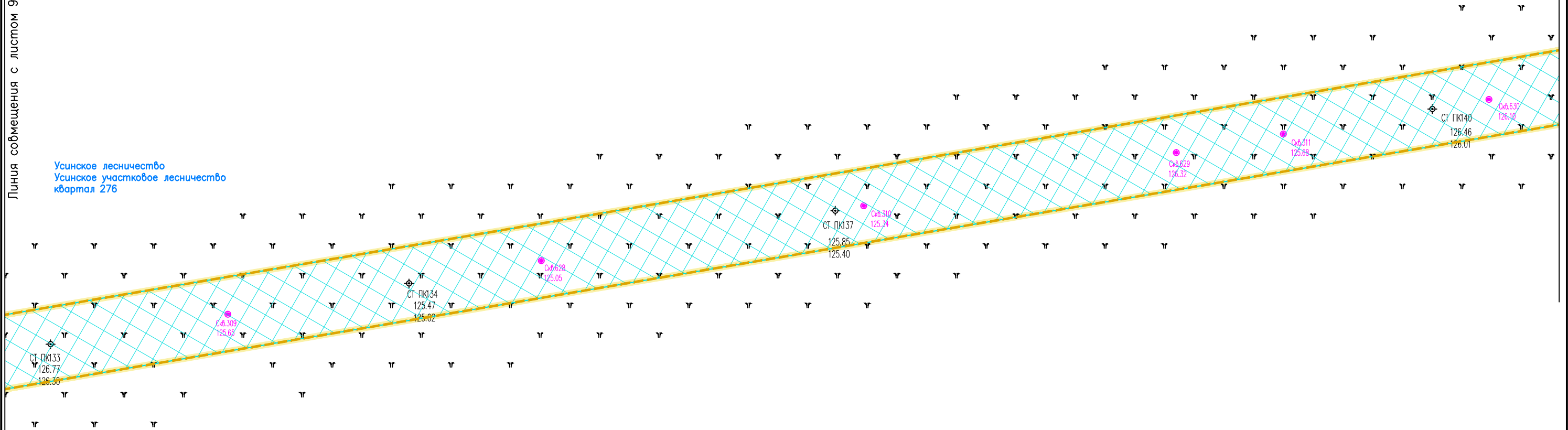
Российская Федерация
Республика Коми
МО ГО "Усинск"



Линия совмещения с листом 94

Линия совмещения с листом 96

Усинское лесничество
Усинское участковое лесничество
квартал 276

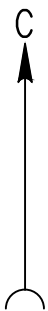


Инв. № подл
Подпись и дата
Взам. инв. №

						05784-П-000.000.000-ППТ-02.ГЧЗ			
						Электроснабжение Южной группы месторождений			
Изм.	Кол.Уч	Лист	№ док	Подпись	Дата	Раздел 3. Материалы по обоснованию проекта планировки территории	Стадия	Лист	Листов
Разраб.		Борисова		<i>[Signature]</i>	17.01.23			95	
Н. контр		Иванов		<i>[Signature]</i>	17.01.23	Схема границ зон с особыми условиями использования территорий, особо охраняемых природных территорий, лесничеств (1:2000)	ООО "ИЦ "Проектор"		
ГИП		Писарев		<i>[Signature]</i>	17.01.23				

Условные обозначения см. лист 1.

Российская Федерация
Республика Коми
МО ГО "Усинск"



Линия совмещения с листом 115

Баганское месторождение

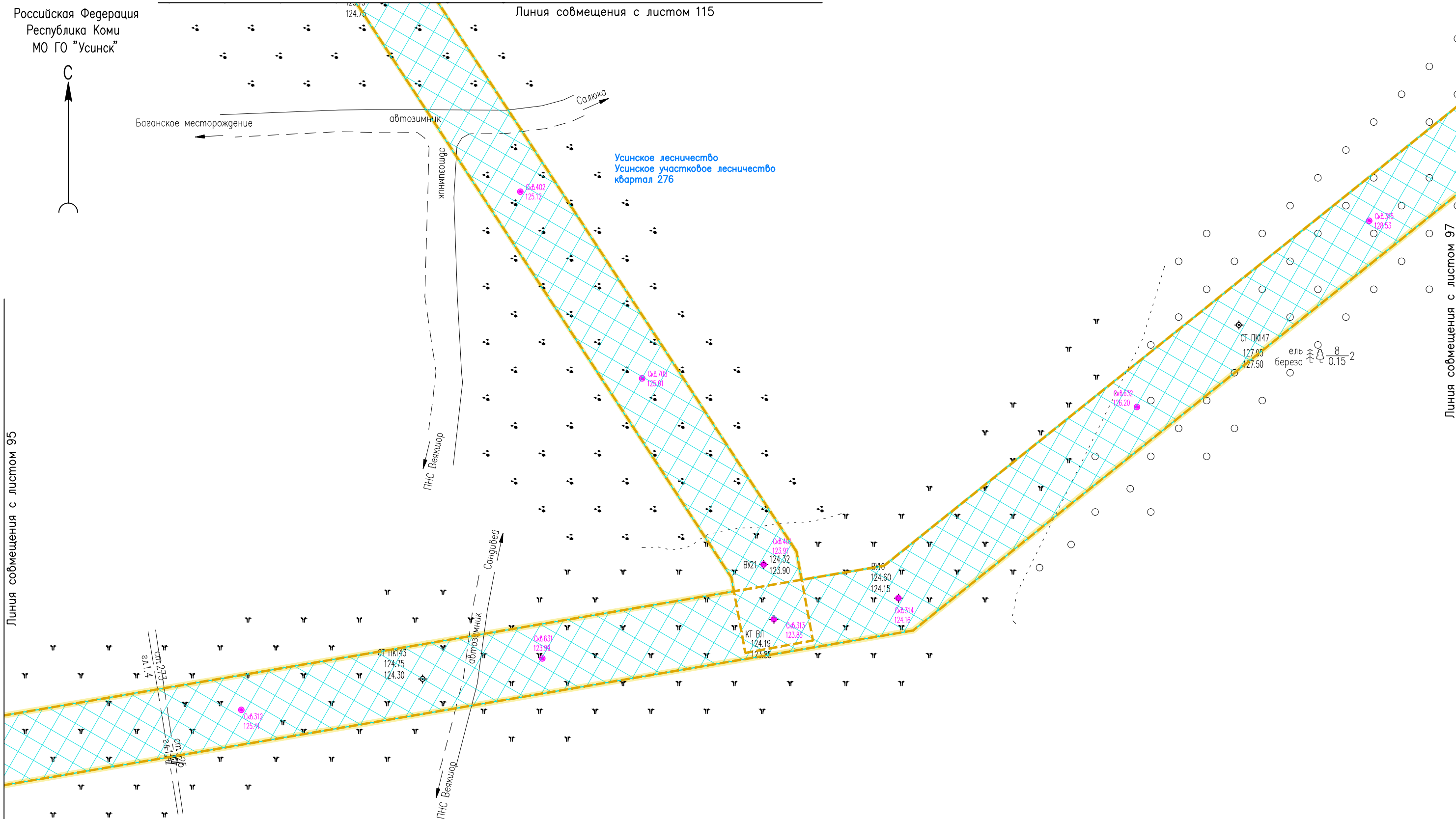
автомобильный

Салюка

Усинское лесничество
Усинское участковое лесничество
квартал 276

Линия совмещения с листом 95

Линия совмещения с листом 97



Инв. N° подл. Подпись и дата. Взам. инв. N°

Условные обозначения см. лист 1.

						05784-П-000.000.000-ППТ-02.ГЧЗ		
						Электроснабжение Южной группы месторождений		
Изм.	Кол. Уч.	Лист	N док.	Подпись	Дата	Раздел 3. Материалы по обоснованию проекта планировки территории		
						Стадия	Лист	Листов
Разраб.		Борисова		<i>Zdr</i>	17.01.23		96	
Н. контр.		Иванов		<i>ИИ</i>	17.01.23	000 "ИЦ "Проектор"		
ГИП		Писарев		<i>Писарев</i>	17.01.23	Схема границ зон с особыми условиями использования территорий, особо охраняемых природных территорий, лесничеств (1:2000)		


Российская Федерация
Республика Коми
МО ГО "Усинск"



Линия совмещения с листом 98

Усинское лесничество
Усинское участковое лесничество
квартал 276

Линия совмещения с листом 96

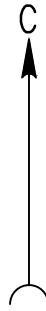


Инв. № подл. Подпись и дата. Инв. №

Условные обозначения см. лист 1.

						05784-П-000.000.000-ППТ-02.ГЧЗ			
						Электроснабжение Южной группы месторождений			
Изм.	Кол. Уч.	Лист	№ док.	Подпись	Дата	Раздел 3. Материалы по обоснованию проекта планировки территории	Стадия	Лист	Листов
Разраб.		Борисова		<i>[Signature]</i>	17.01.23			97	
Н. контр.		Иванов		<i>[Signature]</i>	17.01.23	Схема границ зон с особыми условиями использования территорий, особо охраняемых природных территорий, лесничеств (1:2000)	ООО "ИЦ "Проектор"		
ГИП		Писарев		<i>[Signature]</i>	17.01.23				

Российская Федерация
Республика Коми
МО ГО "Усинск"



Линия совмещения с листом 99

Инв. N° подл. Подпись и дата. Взам. инв. N°

Усинское лесничество
Усинское участковое лесничество
квартал 276

Линия совмещения с листом 97

Условные обозначения см. лист 1.

05784-П-000.000.000-ППТ-02.ГЧЗ					
Электроснабжение Южной группы месторождений					
Изм.	Кол. Уч.	Лист	№ док	Подпись	Дата
Разраб.		Борисова		<i>Борисова</i>	17.01.23
Раздел 3. Материалы по обоснованию проекта планировки территории					Страница
					Лист
					Листов
Схема границ зон с особыми условиями использования территорий, особо охраняемых природных территорий, лесничеств (1:2000)					000 "ИЦ "Проектор"
Н. контр	Иванов			<i>Иванов</i>	17.01.23
ГИП	Писарев			<i>Писарев</i>	17.01.23

Российская Федерация
Республика Коми
МО ГО "Усинск"



Усинское лесничество
Усинское участковое лесничество

квартал 276

квартал 277

Линия совмещения
с листом 100

ВОЗ и ПЗЗ

Линия совмещения с листом 98

Условные обозначения см. лист 1.

Инв. N° подл. Подпись и дата. Взам. инв. N°

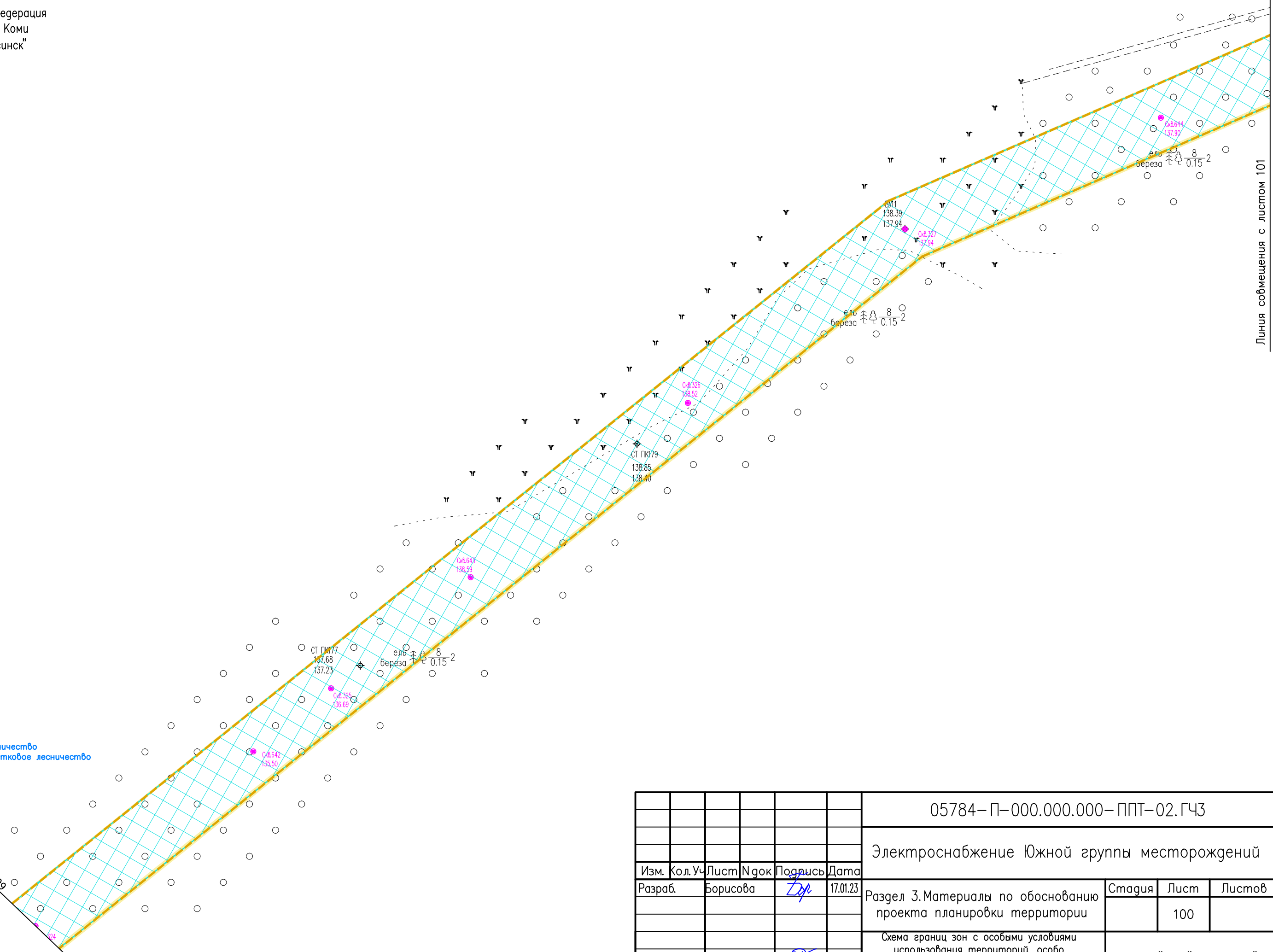
						05784-П-000.000.000-ППТ-02.ГЧЗ			
						Электроснабжение Южной группы месторождений			
Изм.	Кол. Уч.	Лист	№ док.	Подпись	Дата	Раздел 3. Материалы по обоснованию проекта планировки территории	Страница	Лист	Листов
Разраб.				Борисова	17.01.23			99	
Н. контр.				Иванов	17.01.23	Схема границ зон с особыми условиями использования территорий, особо охраняемых природных территорий, лесничеств (1:2000)	000 "ИЦ "Проектор"		
ГИП				Писарев	17.01.23				



Инв. N° подл. Подпись и дата. Взам. инв. N°

Усинское лесничество
Усинское участковое лесничество
квартал 277

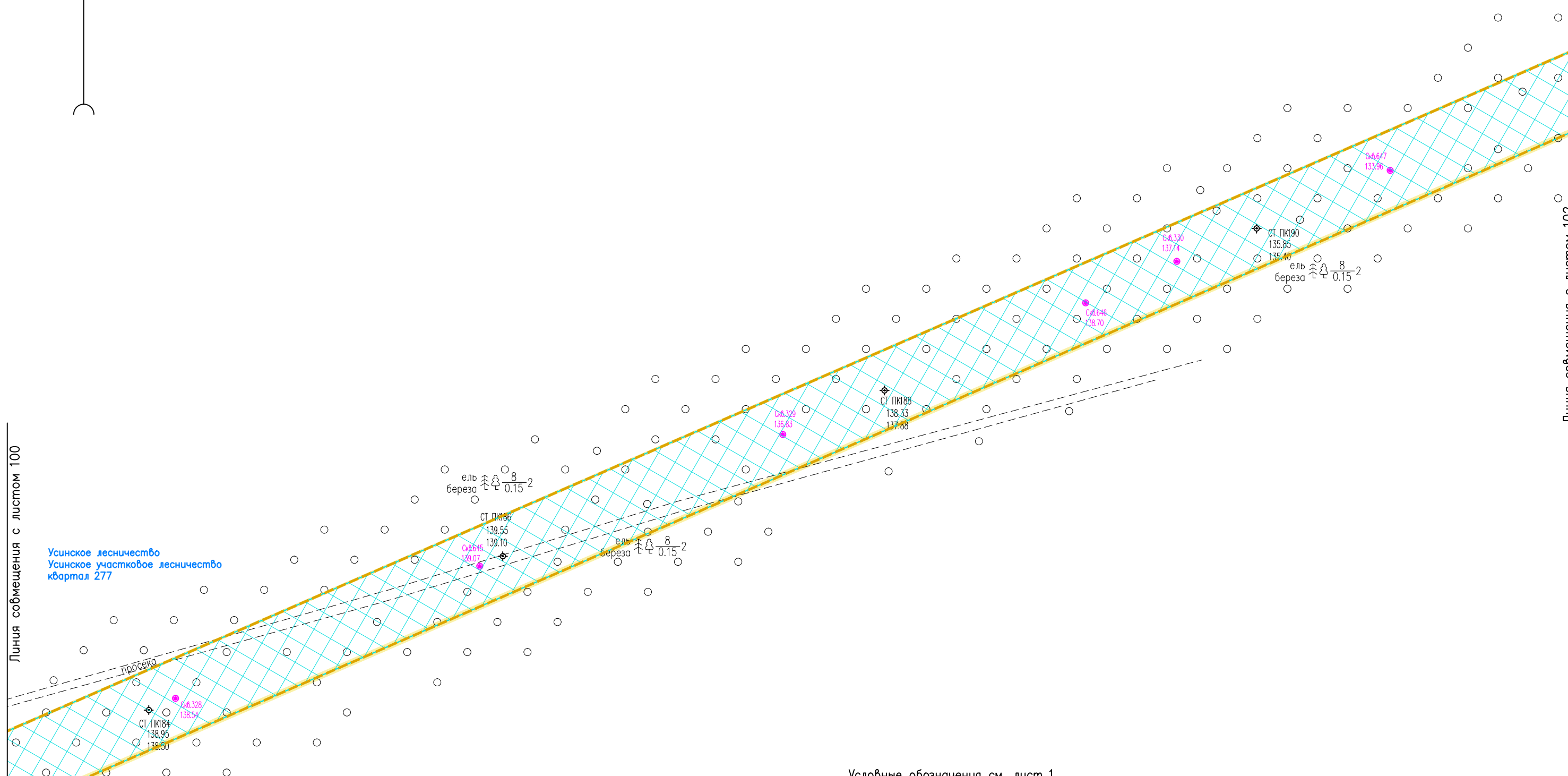
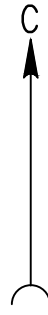
Линия совмещения с листом 99



Линия совмещения с листом 101

Условные обозначения см. лист 1.

05784-П-000.000.000-ППТ-02.ГЧЗ					
Электроснабжение Южной группы месторождений					
Изм.	Кол. Уч.	Лист	№ док	Подпись	Дата
Разраб.		Борисова		<i>Борисова</i>	17.01.23
Раздел 3. Материалы по обоснованию проекта планировки территории				Стадия	Лист
					100
Н. контр				Иванов	17.01.23
ГИП				Писарев	17.01.23
Схема границ зон с особыми условиями использования территорий, особо охраняемых природных территорий, лесничеств (1:2000)				000 "ИЦ "Проектор"	



Линия соприкосновения с листом 100

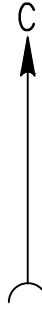
Линия соприкосновения с листом 102

Инв. № подл. Подпись и дата. Инв. №

Условные обозначения см. лист 1.

						05784-П-000.000.000-ППТ-02.ГЧЗ			
						Электроснабжение Южной группы месторождений			
Изм.	Кол. Уч.	Лист	№ док.	Подпись	Дата	Раздел 3. Материалы по обоснованию проекта планировки территории	Стадия	Лист	Листов
Разраб.		Борисова		<i>[Signature]</i>	17.01.23			101	
Н. контр.		Иванов		<i>[Signature]</i>	17.01.23	Схема границ зон с особыми условиями использования территорий, особо охраняемых природных территорий, лесничеств (1:2000)	ООО "ИЦ "Проектор"		
ГИП		Лисарев		<i>[Signature]</i>	17.01.23				

Российская Федерация
Республика Коми
МО ГО "Усинск"



Линия совмещения с листом 101

Линия совмещения с листом 103

Усинское лесничество
Усинское участковое лесничество
квартал 277

Усинское лесничество
Усинское участковое лесничество

квартал 272

квартал 277

ель береза 8 0.15 2

СТ ПК193
134.60
134.15

Скв. 281
134.76

Скв. 648
135.03

СТ ПК195
136.71
136.26

Скв. 445
135.62

↓ 1,2

Скв. 332
137.37

ель береза 8 0.15 2

ель береза 8 0.15 2

Скв. 649
136.08

СТ ПК198
136.31
133.86

Скв. 333
134.21

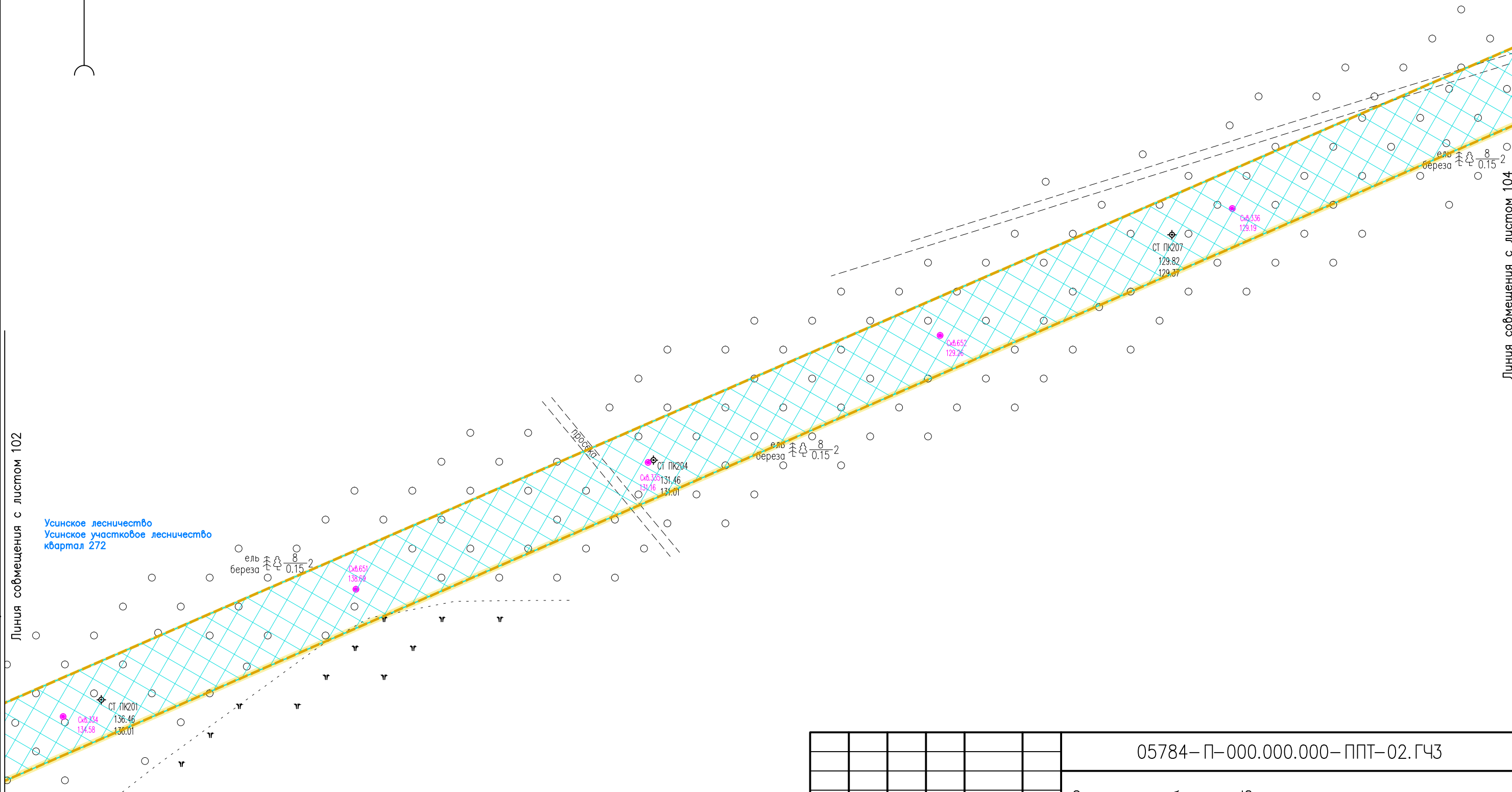
Скв. 650
133.58

ель береза 8 0.15 2

Инв. № подл. Подпись и дата. Взам. инв. №

Условные обозначения см. лист 1.

						05784-П-000.000.000-ППТ-02.ГЧЗ			
						Электроснабжение Южной группы месторождений			
Изм.	Кол. Уч.	Лист	№ док.	Подпись	Дата	Раздел 3. Материалы по обоснованию проекта планировки территории	Стадия	Лист	Листов
Разраб.		Борисова		<i>[Signature]</i>	17.01.23			102	
Н. контр.		Иванов		<i>[Signature]</i>	17.01.23	Схема границ зон с особыми условиями использования территорий, особо охраняемых природных территорий, лесничеств (1:2000)	ООО "ИЦ "Проектор"		
ГИП		Писарев		<i>[Signature]</i>	17.01.23		Формат А3		

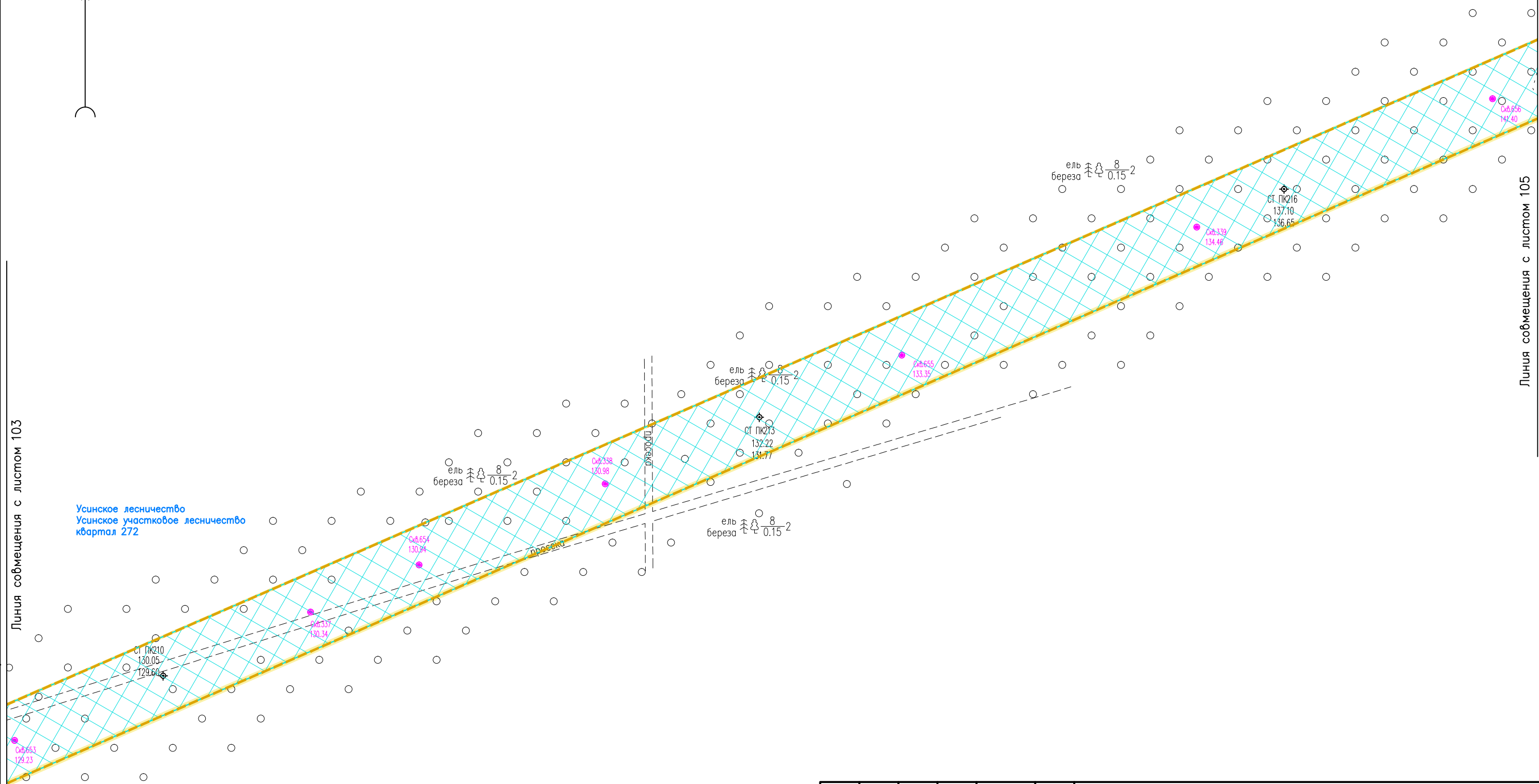


Инв. № подл. Подпись и дата. Взам. инв. №

Усинское лесничество
Усинское участковое лесничество
квартал 272

Условные обозначения см. лист 1.

						05784-П-000.000.000-ППТ-02.ГЧЗ			
						Электроснабжение Южной группы месторождений			
Изм.	Кол. Уч.	Лист	№ док.	Подпись	Дата	Раздел 3. Материалы по обоснованию проекта планировки территории	Стадия	Лист	Листов
Разраб.		Борисова		<i>[Signature]</i>	17.01.23			103	
Н. контр.		Иванов		<i>[Signature]</i>	17.01.23	Схема границ зон с особыми условиями использования территорий, особо охраняемых природных территорий, лесничеств (1:2000)	ООО "ИЦ "Проектор"		
ГИП		Писарев		<i>[Signature]</i>	17.01.23		Формат А3		

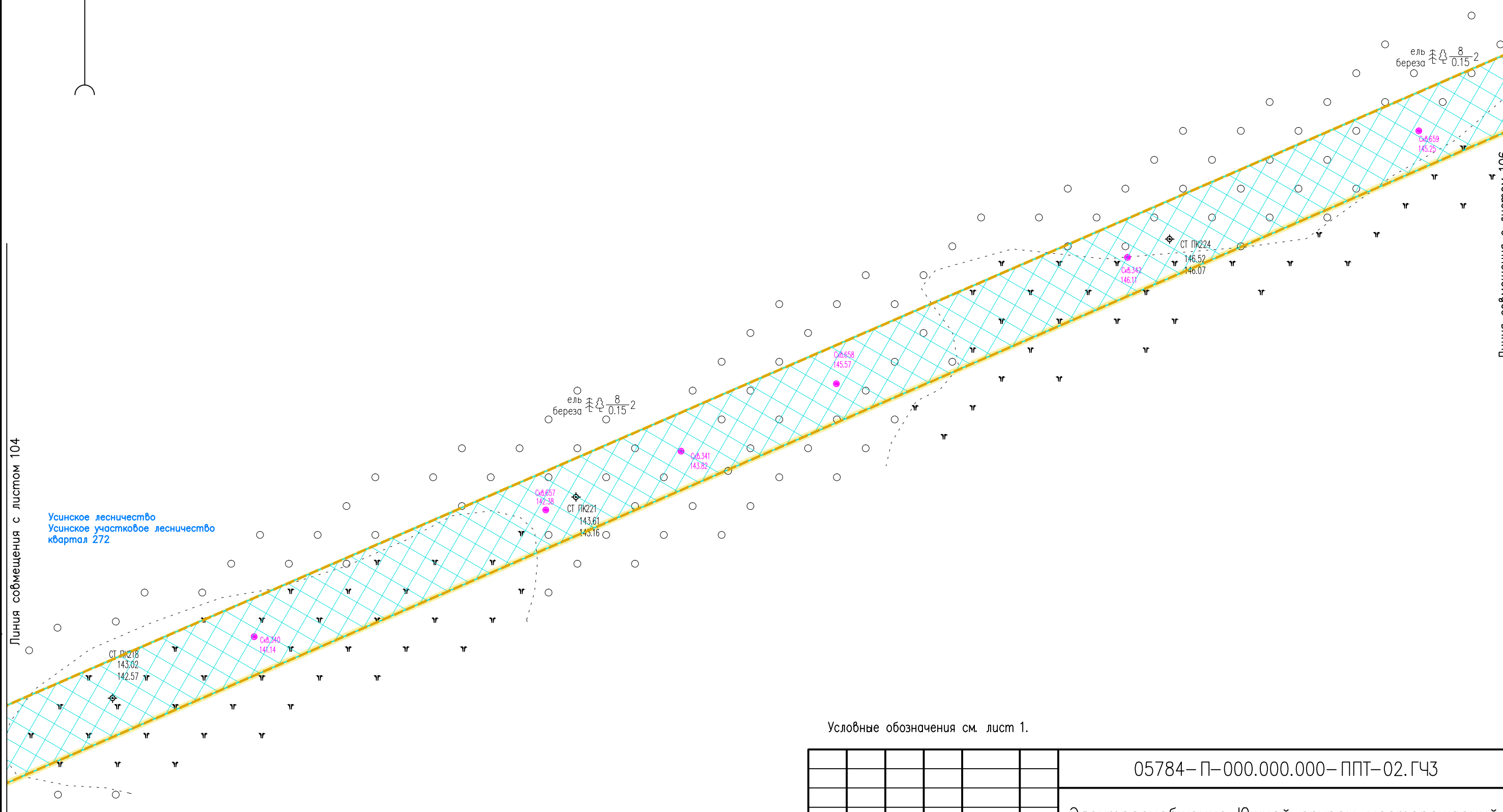


Усинское лесничество
Усинское участковое лесничество
квартал 272

Инв. № подл. Подпись и дата. Взам. инв. №

Условные обозначения см. лист 1.

						05784-П-000.000.000-ППТ-02.ГЧЗ			
						Электроснабжение Южной группы месторождений			
Изм.	Кол. Уч.	Лист	№ док.	Подпись	Дата	Раздел 3. Материалы по обоснованию проекта планировки территории	Стадия	Лист	Листов
Разраб.		Борисова		<i>[Signature]</i>	17.01.23			104	
Н. контр.		Иванов		<i>[Signature]</i>	17.01.23	Схема границ зон с особыми условиями использования территорий, особо охраняемых природных территорий, лесничеств (1:2000)	ООО "ИЦ "Проектор"		
ГИП		Писарев		<i>[Signature]</i>	17.01.23				



Линия соймещения с листом 104

Усинское лесничество
Усинское участковое лесничество
квартал 272

Линия соймещения с листом 106

Условные обозначения см. лист 1.

Инв. N° подл. Подпись и дата. Взам. инв. N°

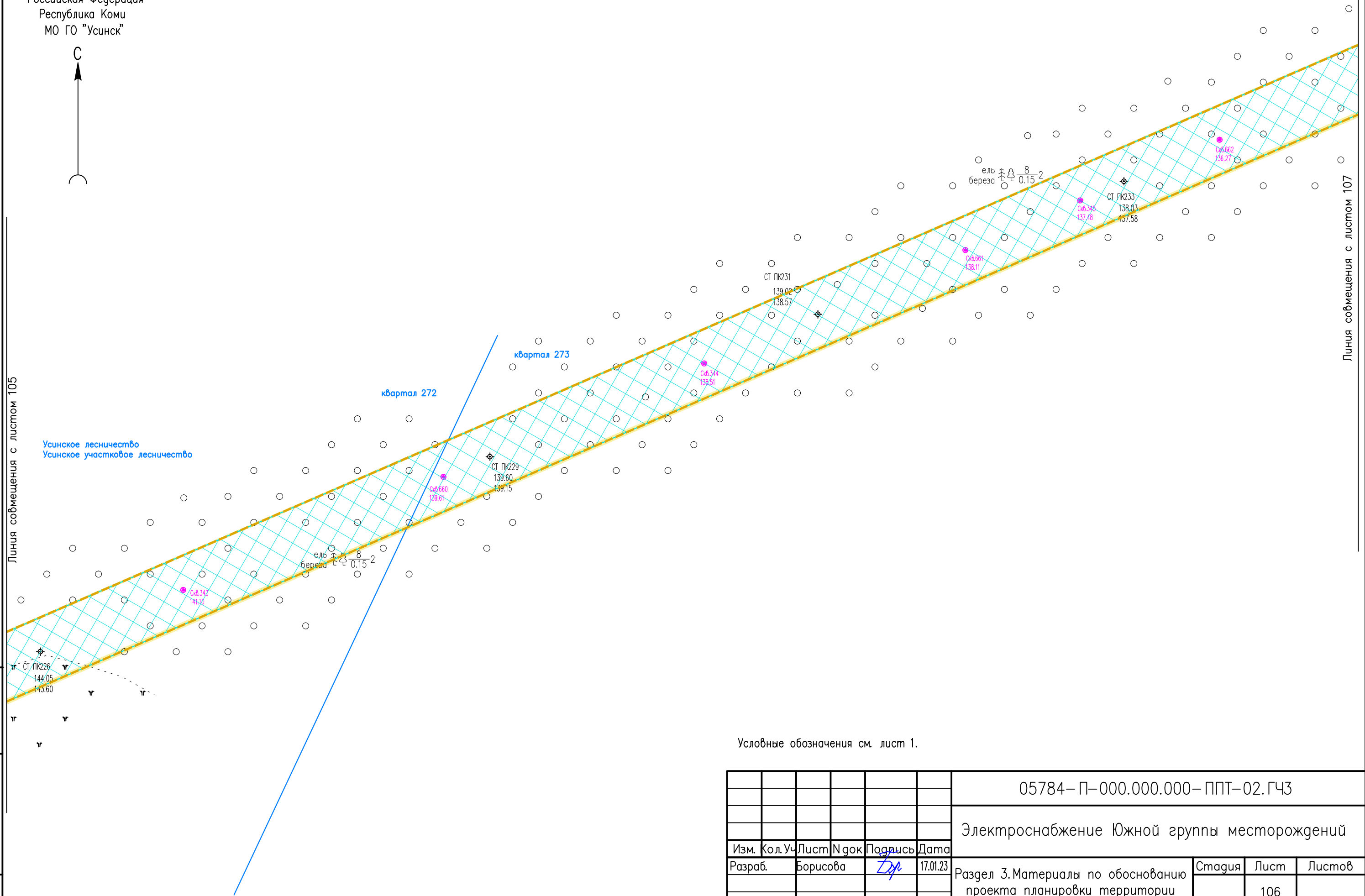
						05784-П-000.000.000-ППТ-02.ГЧЗ			
						Электроснабжение Южной группы месторождений			
Изм.	Кол.Уч	Лист	№ док	Подпись	Дата	Раздел 3. Материалы по обоснованию проекта планировки территории	Стадия	Лист	Листов
Разраб.				Борисова	17.01.23			105	
Н. контр				Иванов	17.01.23	Схема границ зон с особыми условиями использования территорий, особо охраняемых природных территорий, лесничеств (1:2000)	ООО "ИЦ "Проектор"		
ГИП				Лисарев	17.01.23				



Линия совмещения с листом 105

Усинское лесничество
Усинское участковое лесничество

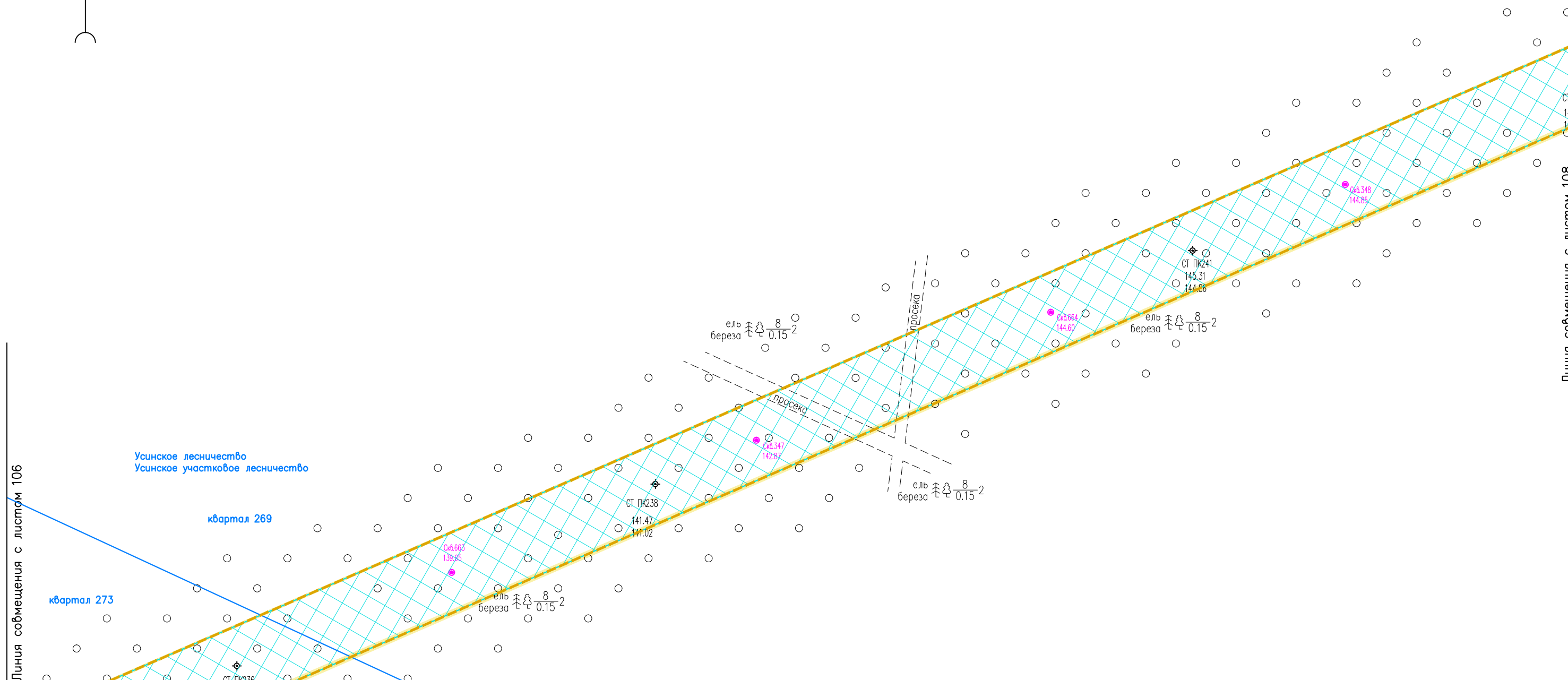
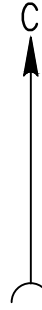
Линия совмещения с листом 107



Условные обозначения см. лист 1.

Инв. № подл. Подпись и дата. Взам. инв. №

						05784-П-000.000.000-ППТ-02.ГЧЗ			
						Электроснабжение Южной группы месторождений			
Изм.	Кол. Уч.	Лист	№ док.	Подпись	Дата	Раздел 3. Материалы по обоснованию проекта планировки территории	Стадия	Лист	Листов
Разраб.		Борисова		<i>Zdr</i>	17.01.23			106	
Н. контр.	Иванов			<i>Иванов</i>	17.01.23	Схема границ зон с особыми условиями использования территорий, особо охраняемых природных территорий, лесничеств (1:2000)	000 "ИЦ "Проектор"		
ГИП	Писарев			<i>Писарев</i>	17.01.23				




Условные обозначения см. лист 1.

Инв. N° подл. Подпись и дата. Взам. инв. N°

Линия совмещения с листом 106

Линия совмещения с листом 108

05784-П-000.000.000-ППТ-02.ГЧЗ					
Электроснабжение Южной группы месторождений					
Изм.	Кол. Уч.	Лист	N док.	Подпись	Дата
Разраб.	Борисова	Зр	17.01.23		
Раздел 3. Материалы по обоснованию проекта планировки территории				Стадия	Лист
					107
Н. контр				Иванов	17.01.23
ГИП				Писарев	17.01.23
Схема границ зон с особыми условиями использования территорий, особо охраняемых природных территорий, лесничеств (1:2000)				ООО "ИЦ "Проектор"	



Инв. N° подл. Подпись и дата
Взам. инв. N°

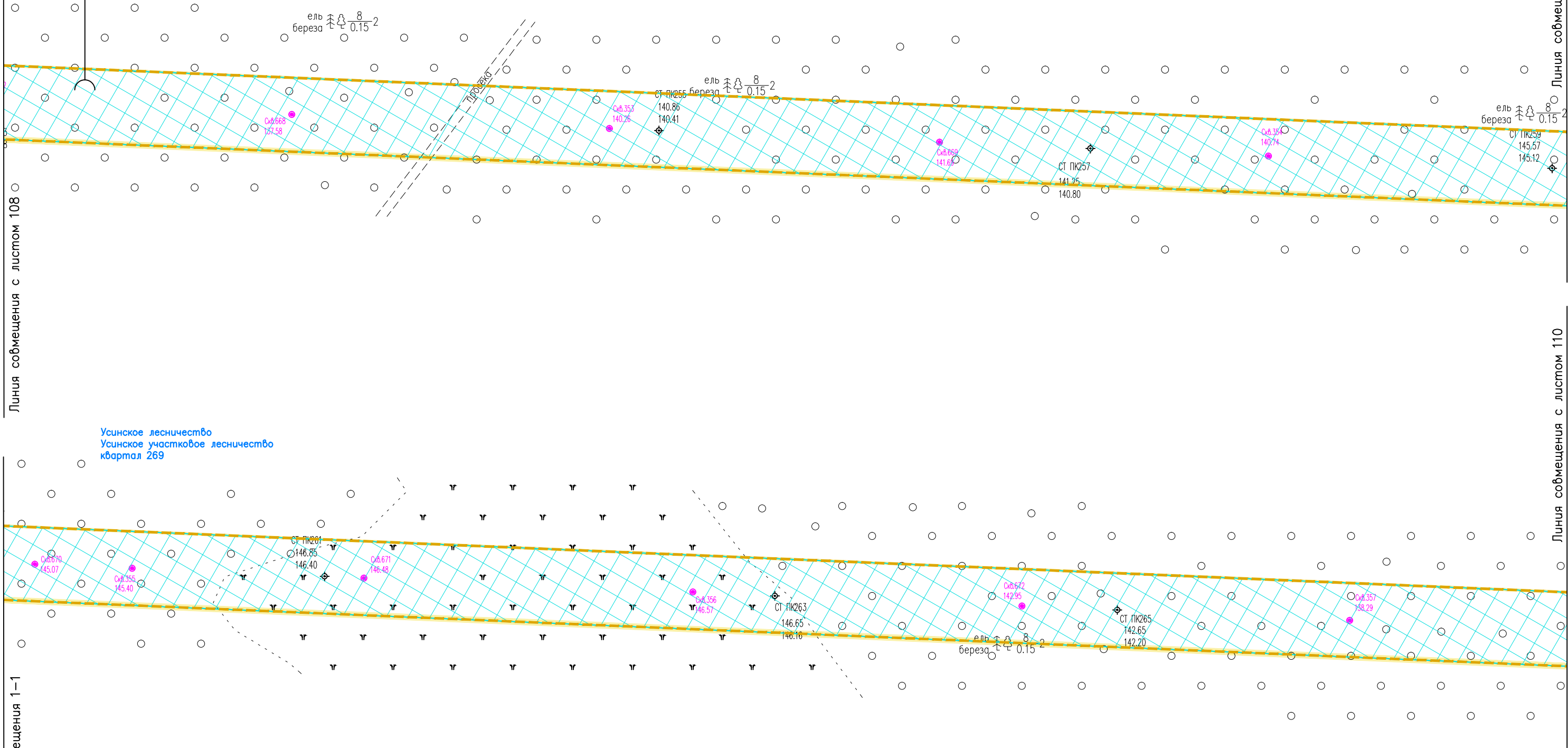
Условные обозначения см. лист 1.

						05784-П-000.000.000-ППТ-02.ГЧЗ			
						Электроснабжение Южной группы месторождений			
Изм.	Кол. Уч.	Лист	N док	Подпись	Дата	Раздел 3. Материалы по обоснованию проекта планировки территории	Стадия	Лист	Листов
Разраб.		Борисова		<i>Zdr</i>	17.01.23			108	
N. контр	Иванов			<i>Иванов</i>	17.01.23	Схема границ зон с особыми условиями использования территорий, особо охраняемых природных территорий, лесничеств (1:2000)	000 "ИЦ "Проектор"		
ГИП	Писарев			<i>Писарев</i>	17.01.23				

Российская Федерация
Республика Коми
МО ГО "Усинск"

Усинское лесничество
Усинское участковое лесничество
квартал 269

С



Усинское лесничество
Усинское участковое лесничество
квартал 269

Линия совмещения с листом 108

Линия совмещения с листом 110

Инв. № подл. Подпись и дата. Взам. инв. №

Условные обозначения см. лист 1.

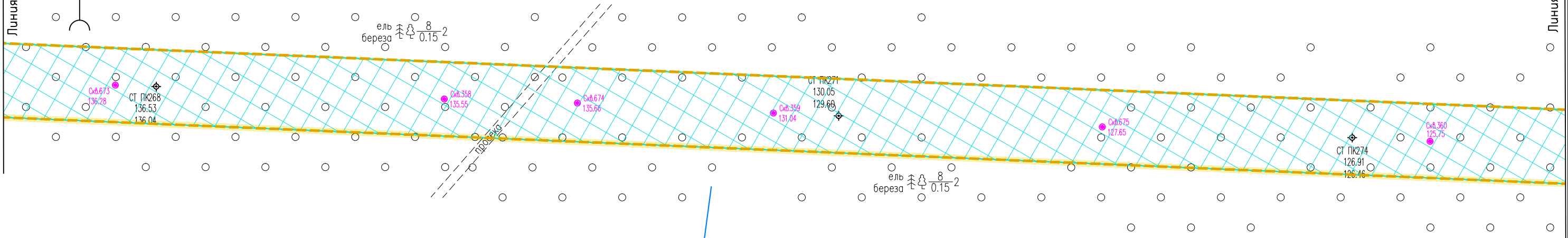
05784-П-000.000.000-ППТ-02.ГЧЗ					
Электроснабжение Южной группы месторождений					
Изм.	Кол.Уч	Лист	№ док	Подпись	Дата
Разраб.	Борисова			<i>Здр</i>	17.01.23
Раздел 3. Материалы по обоснованию проекта планировки территории				Стадия	Лист
					109
Схема границ зон с особыми условиями использования территорий, особо охраняемых природных территорий, лесничеств (1:2000)				000 "ИЦ "Проектор"	
Н. контр	Иванов			<i>ИИ</i>	17.01.23
ГИП	Писарев			<i>Пис</i>	17.01.23

Российская Федерация
Республика Коми
МО ГО "Усинск"

Усинское лесничество
Усинское участковое лесничество
квартал 269

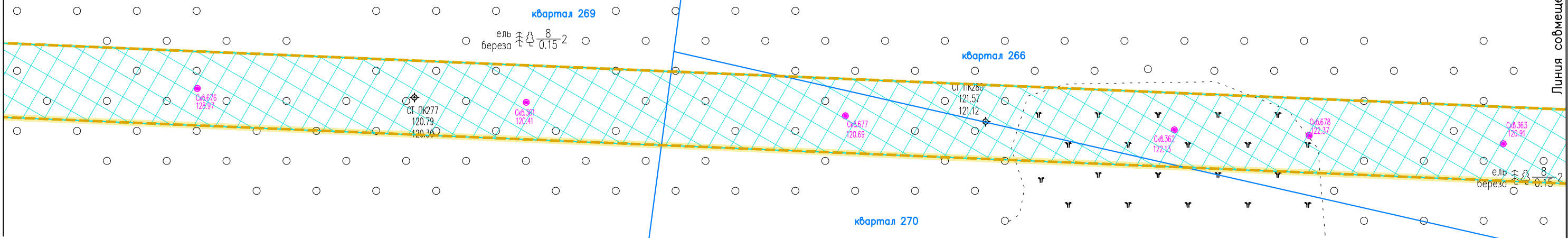
Линия совмещения с листом 109

Линия совмещения 1-1



Линия совмещения 1-1

Линия совмещения с листом 111

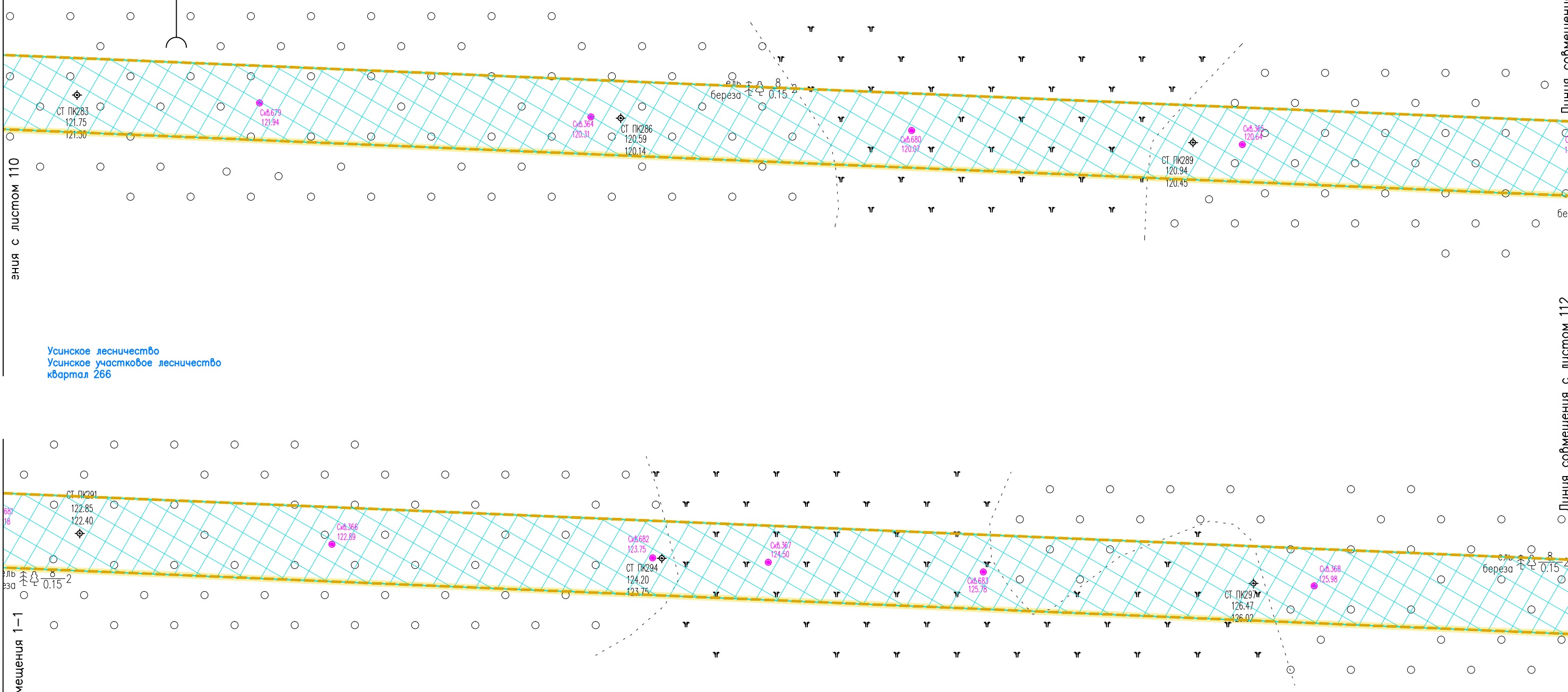


Инв. N° подл. Подпись и дата. Взам. инв. N°

Условные обозначения см. лист 1.

05784-П-000.000.000-ППТ-02.ГЧЗ					
Электроснабжение Южной группы месторождений					
Изм.	Кол.Уч	Лист	N док	Подпись	Дата
Разраб.	Борисова			<i>Л.Б.</i>	17.01.23
Раздел 3. Материалы по обоснованию проекта планировки территории				Стадия	Лист
					110
Н. контр				Иванов	17.01.23
ГИП				Писарев	17.01.23
Схема границ зон с особыми условиями использования территорий, особо охраняемых природных территорий, лесничеств (1:2000)				ООО "ИЦ "Проектор"	

Российская Федерация
 Республика Коми
 МО ГО Усинск
 Усинское лесничество
 Усинское участковое лесничество
 квартал 266



Усинское лесничество
 Усинское участковое лесничество
 квартал 266

Инв. N° подл. Подпись и дата. Взам. инв. N°

Линия совмещения 1-1

Линия совмещения 1-1

Линия совмещения с листом 112

Условные обозначения см. лист 1.

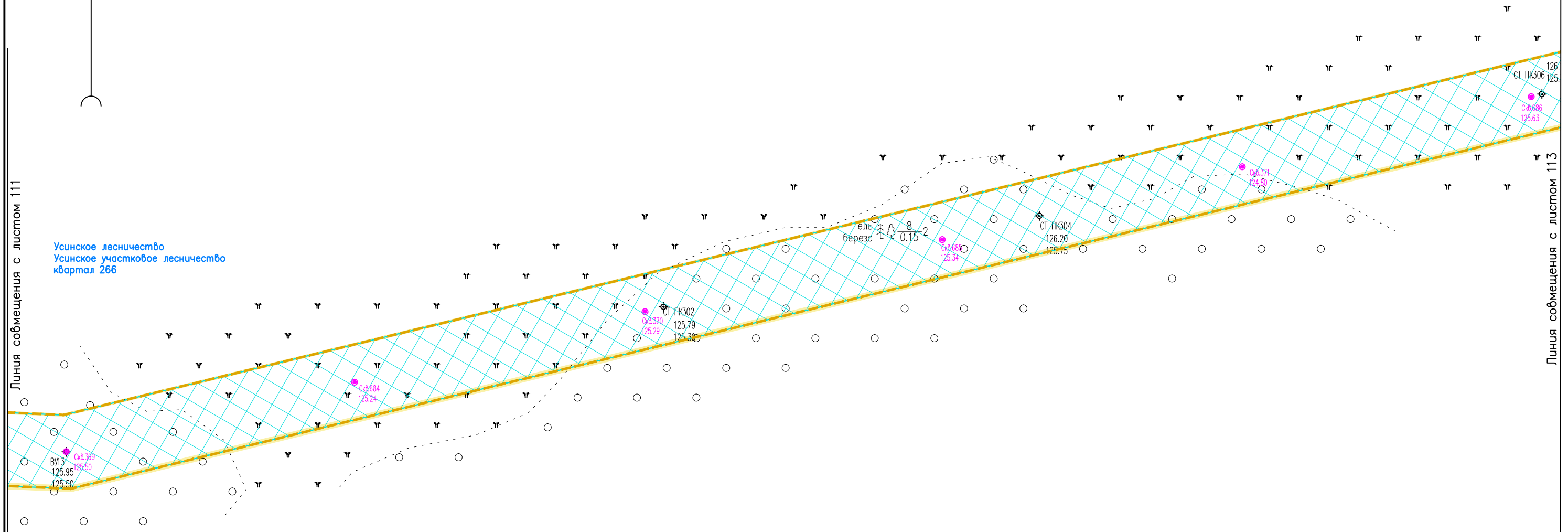
						05784-П-000.000.000-ППТ-02.ГЧЗ			
						Электроснабжение Южной группы месторождений			
Изм.	Кол. Уч.	Лист	N док	Подпись	Дата	Раздел 3. Материалы по обоснованию проекта планировки территории	Стадия	Лист	Листов
Разраб.		Борисова		<i>Zdr</i>	17.01.23			111	
Н. контр		Иванов		<i>ИИ</i>	17.01.23	Схема границ зон с особыми условиями использования территорий, особо охраняемых природных территорий, лесничеств (1:2000)	000 "ИЦ "Проектор"		
ГИП		Писарев		<i>Писарев</i>	17.01.23				

Российская Федерация
Республика Коми
МО ГО "Усинск"



Линия совмещения с листом 111

Усинское лесничество
Усинское участковое лесничество
квартал 266



Линия совмещения с листом 113

Инв. № подл. Подпись и дата. Взам. инв. №

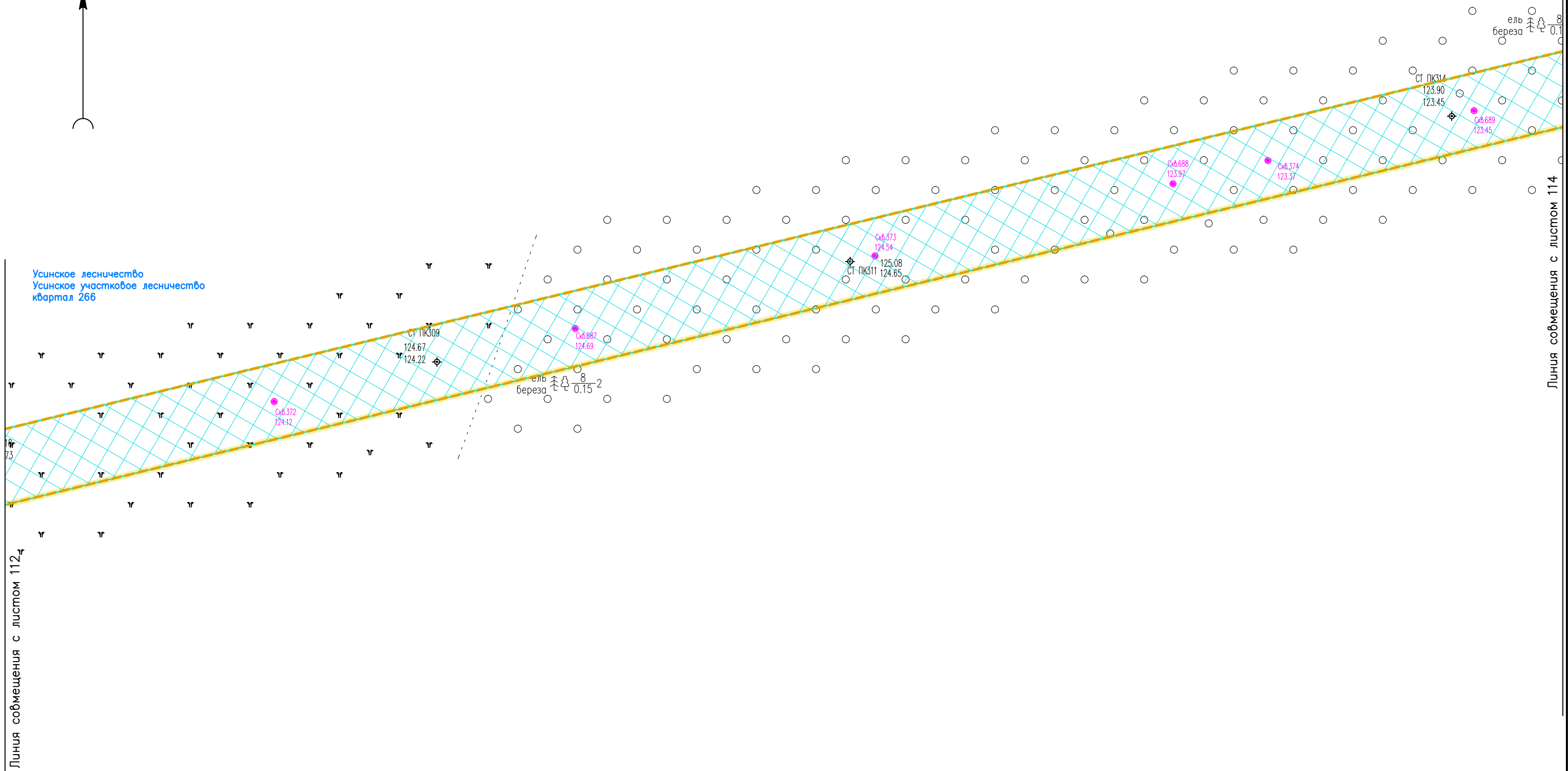
Условные обозначения см. лист 1.

						05784-П-000.000.000-ППТ-02.ГЧЗ			
						Электроснабжение Южной группы месторождений			
Изм.	Кол. Уч.	Лист	№ док.	Подпись	Дата	Раздел 3. Материалы по обоснованию проекта планировки территории	Стадия	Лист	Листов
Разраб.		Борисова		<i>Здр</i>	17.01.23			112	
Н. контр.		Иванов		<i>ИИ</i>	17.01.23	Схема границ зон с особыми условиями использования территорий, особо охраняемых природных территорий, лесничеств (1:2000)	000 "ИЦ "Проектор"		
ГИП		Писарев		<i>Пис</i>	17.01.23				

Российская Федерация
Республика Коми
МО ГО "Усинск"



Усинское лесничество
Усинское участковое лесничество
квартал 266



Линия совмещения с листом 112₄

Линия совмещения с листом 114

Инв. № подл. Подпись и дата. Взам. инв. №

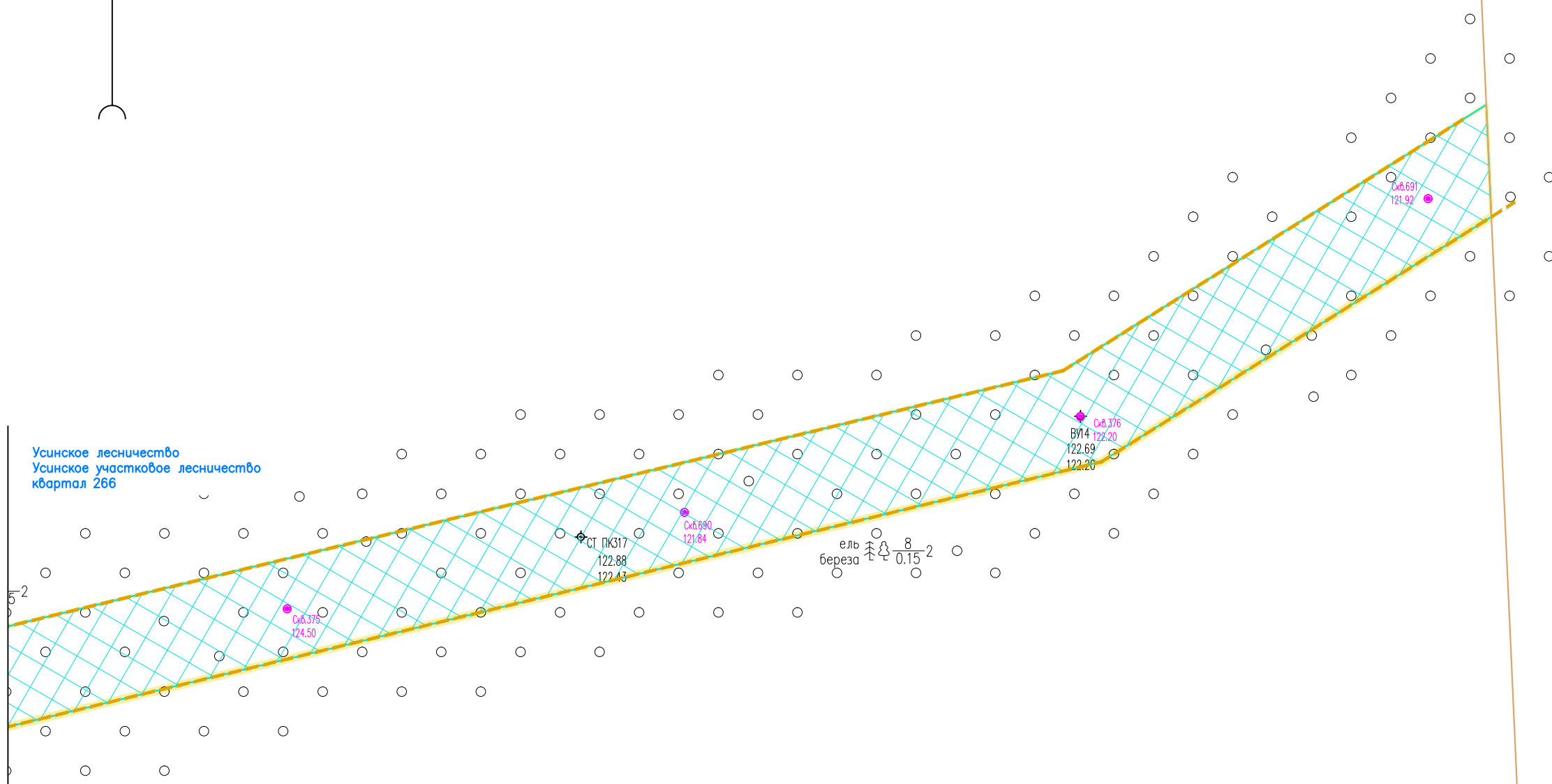
Условные обозначения см. лист 1.

						05784-П-000.000.000-ППТ-02.ГЧЗ			
						Электроснабжение Южной группы месторождений			
Изм.	Кол. Уч.	Лист	№ док.	Подпись	Дата	Раздел 3. Материалы по обоснованию проекта планировки территории	Стадия	Лист	Листов
Разраб.		Борисова		<i>[Signature]</i>	17.01.23			113	
Н. контр.		Иванов		<i>[Signature]</i>	17.01.23	Схема границ зон с особыми условиями использования территорий, особо охраняемых природных территорий, лесничеств (1:2000)	ООО "ИЦ "Проектор"		
ГИП		Писарев		<i>[Signature]</i>	17.01.23				

Российская Федерация
Республика Коми
МО ГО "Усинск"



Усинское лесничество
Усинское участковое лесничество
квартал 266



Линия совмещения с листом 113

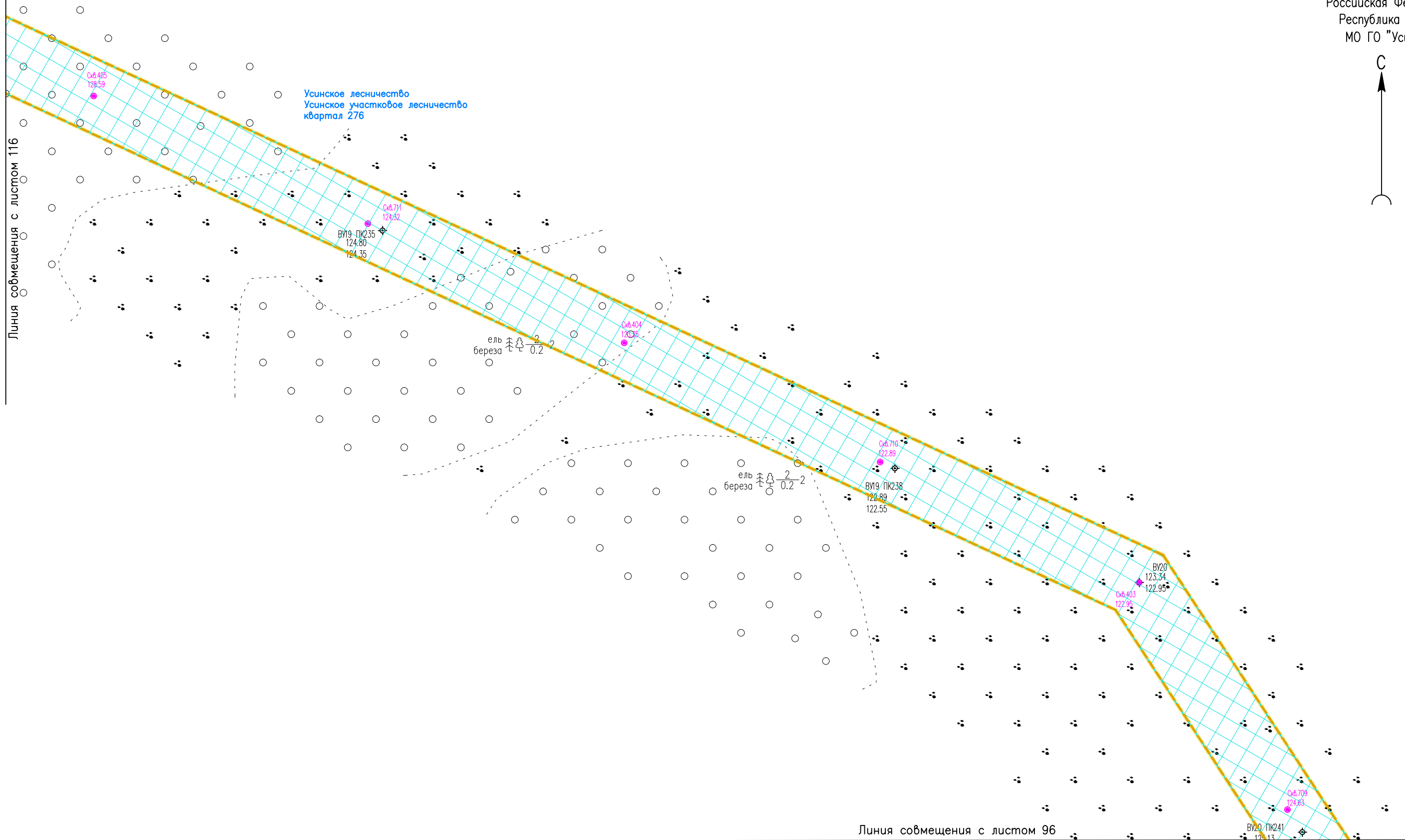
Условные обозначения см. лист 1.

Инв. N° подл. Подпись и дата
Взам. инв. N°

						05784-П-000.000.000-ППТ-02.ГЧЗ			
						Электроснабжение Южной группы месторождений			
Изм.	Кол. Уч.	Лист	N док	Подпись	Дата	Раздел 3. Материалы по обоснованию проекта планировки территории	Стадия	Лист	Листов
Разраб.		Борисова		<i>Zdr</i>	17.01.23			114	
Н. контр		Иванов		<i>Иванов</i>	17.01.23	Схема границ зон с особыми условиями использования территорий, особо охраняемых природных территорий, лесничеств (1:2000)	ООО "ИЦ "Проектор"		
ГИП		Писарев		<i>Писарев</i>	17.01.23				



Линия совмещения с листом 116

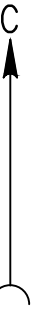


Линия совмещения с листом 96

Инв. N° подл. Подпись и дата
Взам. инв. N°

						05784-П-000.000.000-ППТ-02.ГЧЗ			
						Электроснабжение Южной группы месторождений			
Изм.	Кол. Уч.	Лист	N док	Подпись	Дата	Раздел 3. Материалы по обоснованию проекта планировки территории	Стадия	Лист	Листов
Разраб.		Борисова		<i>Zdr</i>	17.01.23			115	
Н. контр		Иванов		<i>ИИ</i>	17.01.23	Схема границ зон с особыми условиями использования территорий, особо охраняемых природных территорий, лесничеств (1:2000)	000 "ИЦ "Проектор"		
ГИП		Писарев		<i>Писарев</i>	17.01.23				

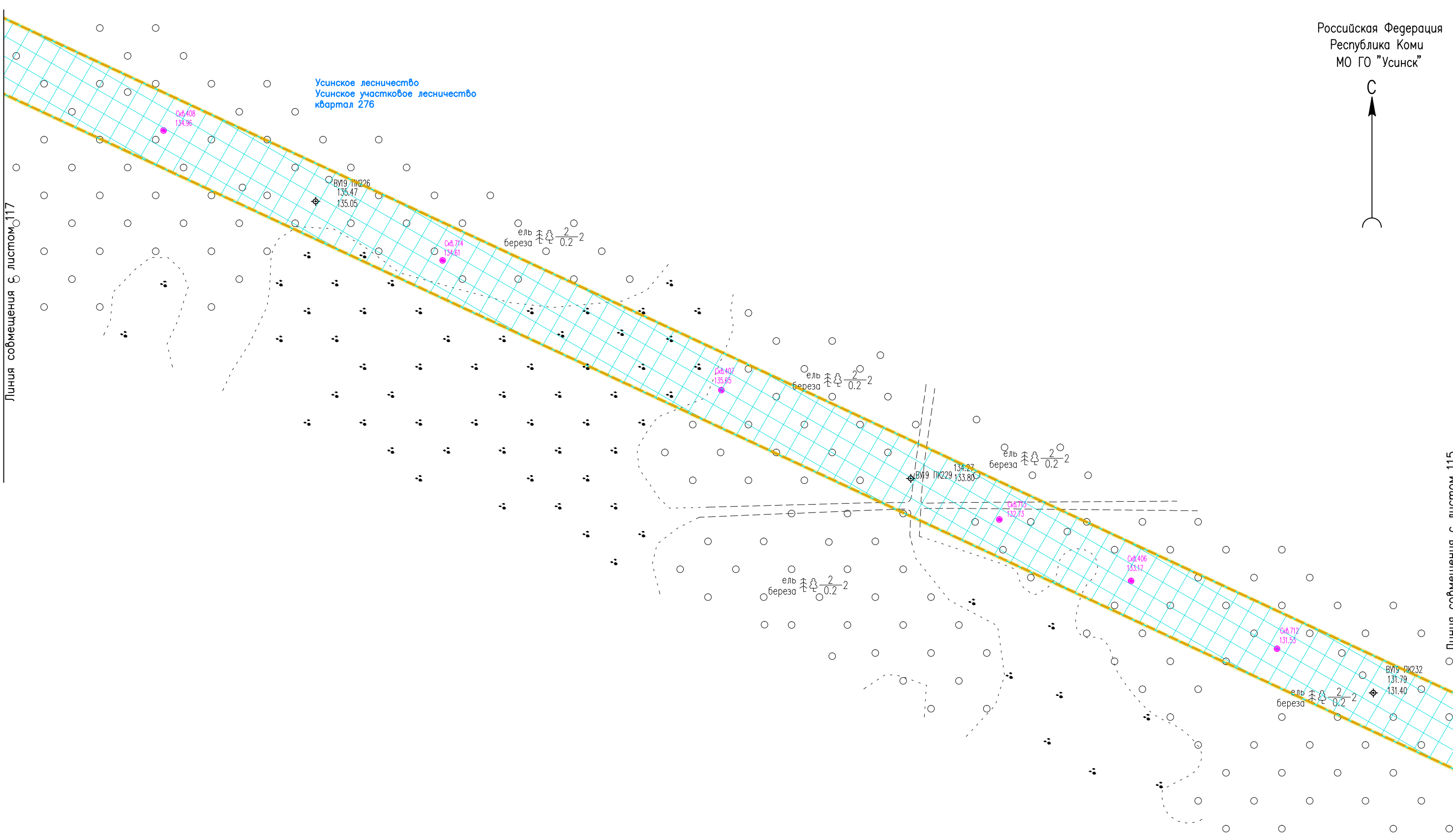
Условные обозначения см. лист 1.



Усинское лесничество
Усинское участковое лесничество
квартал 276

Линия совмещения с листом 117

Линия совмещения с листом 115



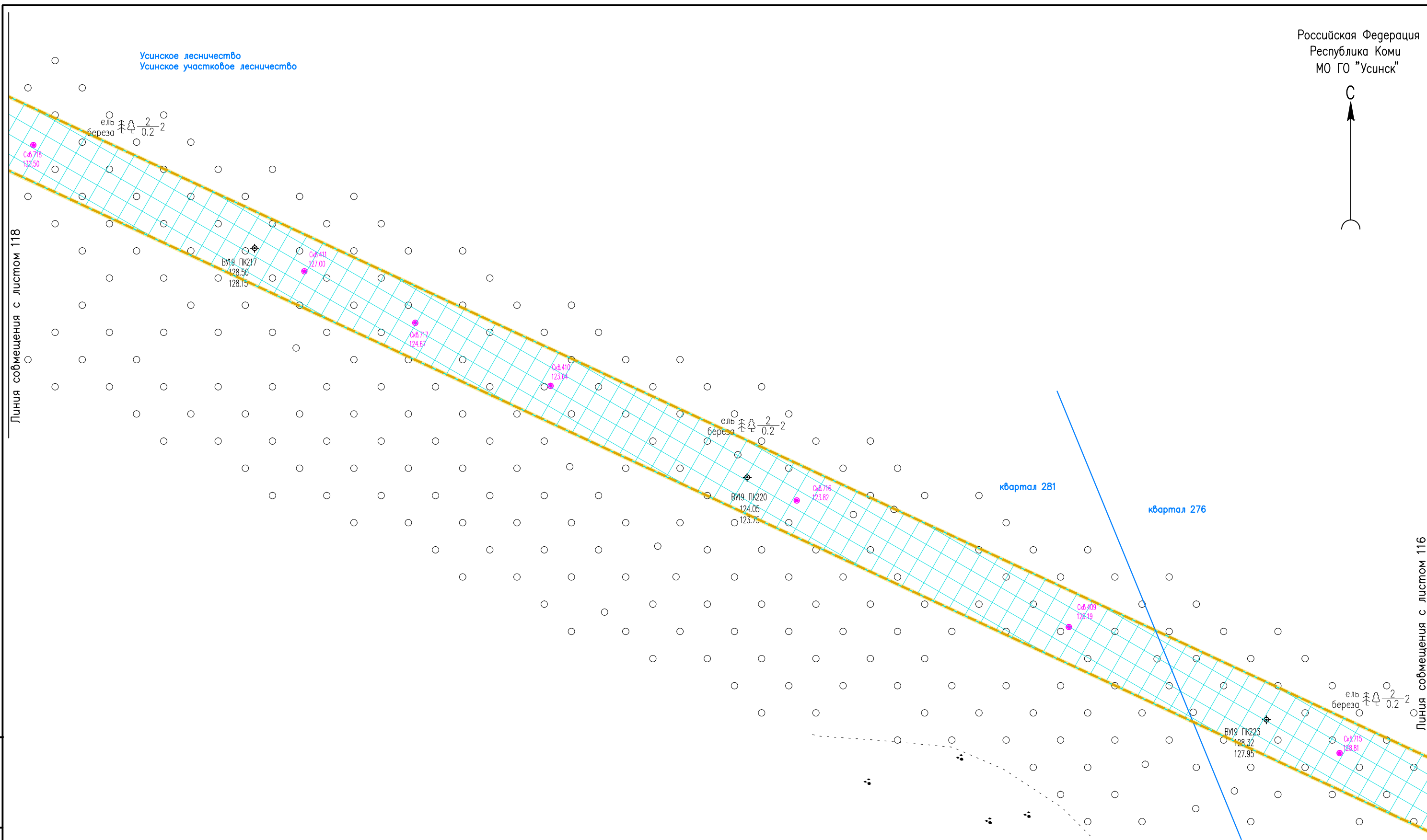
Инв. N° подл. Подпись и дата
Взам. инв. N°

Условные обозначения см. лист 1.

05784-П-000.000.000-ППТ-02.ГЧЗ					
Электроснабжение Южной группы месторождений					
Изм.	Кол. Уч.	Лист	№ док	Подпись	Дата
Разраб.	Борисова			<i>Здр</i>	17.01.23
Раздел 3. Материалы по обоснованию проекта планировки территории				Стадия	Лист
					116
Н. контр				Иванов	17.01.23
ГИП				Писарев	17.01.23
Схема границ зон с особыми условиями использования территорий, особо охраняемых природных территорий, лесничеств (1:2000)				ООО "ИЦ "Проектор"	



Усинское лесничество
Усинское участковое лесничество



Линия смещения с листом 118

Линия смещения с листом 116

Инв. N° подл. Подпись и дата. Взам. инв. N°

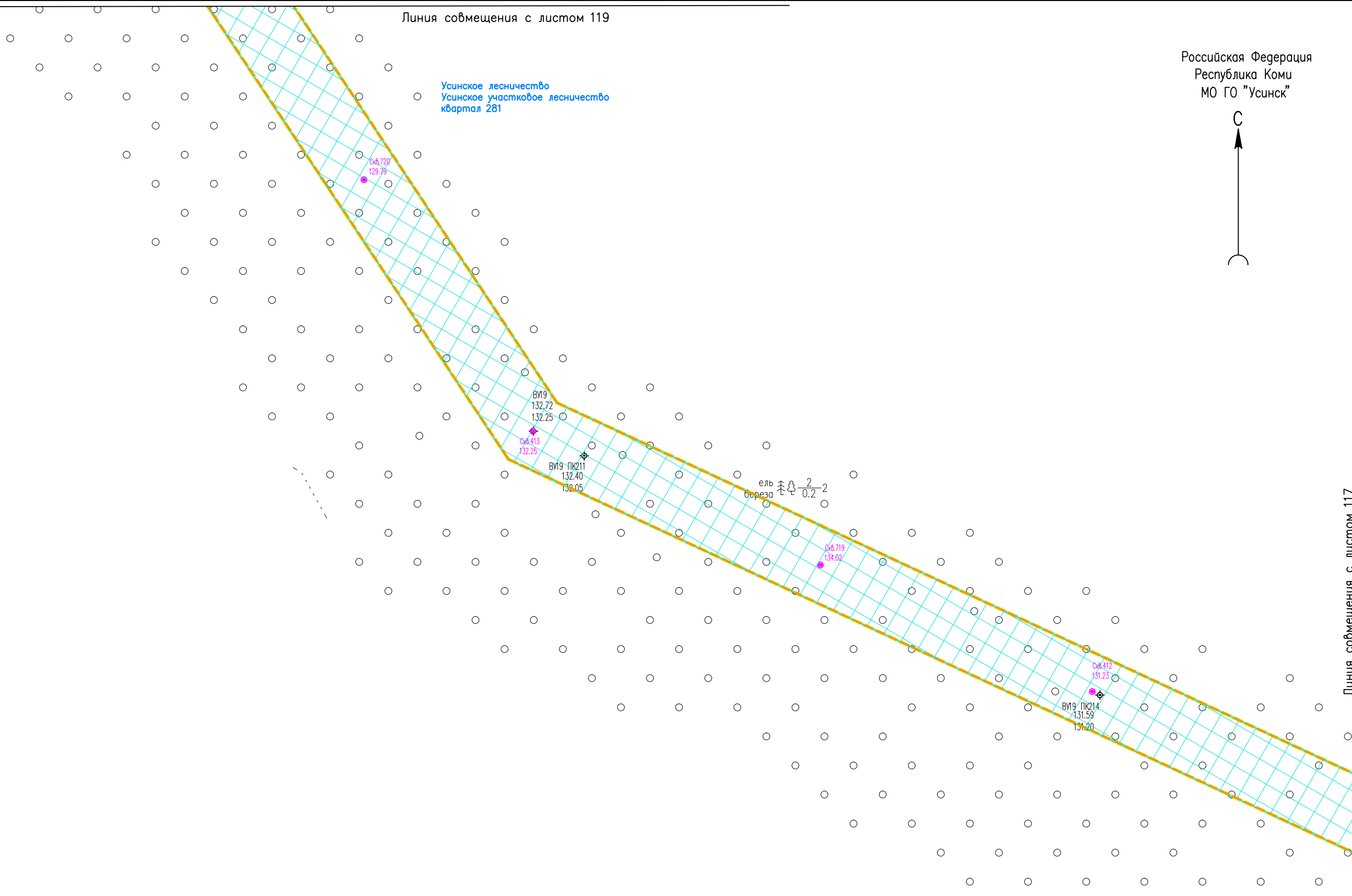
Условные обозначения см. лист 1.

05784-П-000.000.000-ППТ-02.ГЧЗ					
Электроснабжение Южной группы месторождений					
Изм.	Кол. Уч.	Лист	№ док	Подпись	Дата
Разраб.	Борисова	24			17.01.23
Раздел 3. Материалы по обоснованию проекта планировки территории				Стадия	Лист
					117
Н. контр				Иванов	17.01.23
ГИП				Лисарев	17.01.23
Схема границ зон с особыми условиями использования территорий, особо охраняемых природных территорий, лесничеств (1:2000)				000 "ИЦ "Проектор"	

Линия совмещения с листом 119

Усинское лесничество
Усинское участковое лесничество
квартал 281

Российская Федерация
Республика Коми
МО ГО "Усинск"



Линия совмещения с листом 117

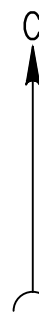
Инв. № подл. Подпись и дата. Взам. инв. №

Условные обозначения см. лист 1.

						05784-П-000.000.000-ППТ-02.ГЧЗ			
						Электроснабжение Южной группы месторождений			
Изм.	Кол. Уч.	Лист	№ док.	Подпись	Дата	Раздел 3. Материалы по обоснованию проекта планировки территории	Стадия	Лист	Листов
Разраб.		Борисова		<i>Здр</i>	17.01.23			118	
Н. контр.		Иванов		<i>ИИ</i>	17.01.23	Схема границ зон с особыми условиями использования территорий, особо охраняемых природных территорий, лесничеств (1:2000)	000 "ИЦ "Проектор"		
ГИП		Писарев		<i>Пис</i>	17.01.23				

Линия совмещения с листом 120

Российская Федерация
Республика Коми
МО ГО "Усинск"



Усинское лесничество
Усинское участковое лесничество
квартал 281

ель береза $\frac{2}{0.2}$

ВУ8 ПК202
135.20
134.75

ель береза $\frac{2}{0.2}$

ель береза $\frac{2}{0.2}$

ВОЗ и ПЗП

Ручей б/н (пересекающий)

ВУ8 ПК205
127.60
127.05

ВОЗ и ПЗП

Ручей б/н (пересекающий)

Скв.77
127.71

ель береза $\frac{2}{0.2}$

ВУ8 ПК207
129.96
129.50

Линия совмещения с листом 118

Инв. N° подл. Подпись и дата. Инв. N°

05784-П-000.000.000-ППТ-02.ГЧЗ

Электроснабжение Южной группы месторождений

Изм.	Кол. Уч.	Лист	Игол	Подпись	Дата
Разраб.		Борисова		<i>[Signature]</i>	17.01.23
Н. контр		Иванов		<i>[Signature]</i>	17.01.23
ГИП		Лисарев		<i>[Signature]</i>	17.01.23

Раздел 3. Материалы по обоснованию проекта планировки территории

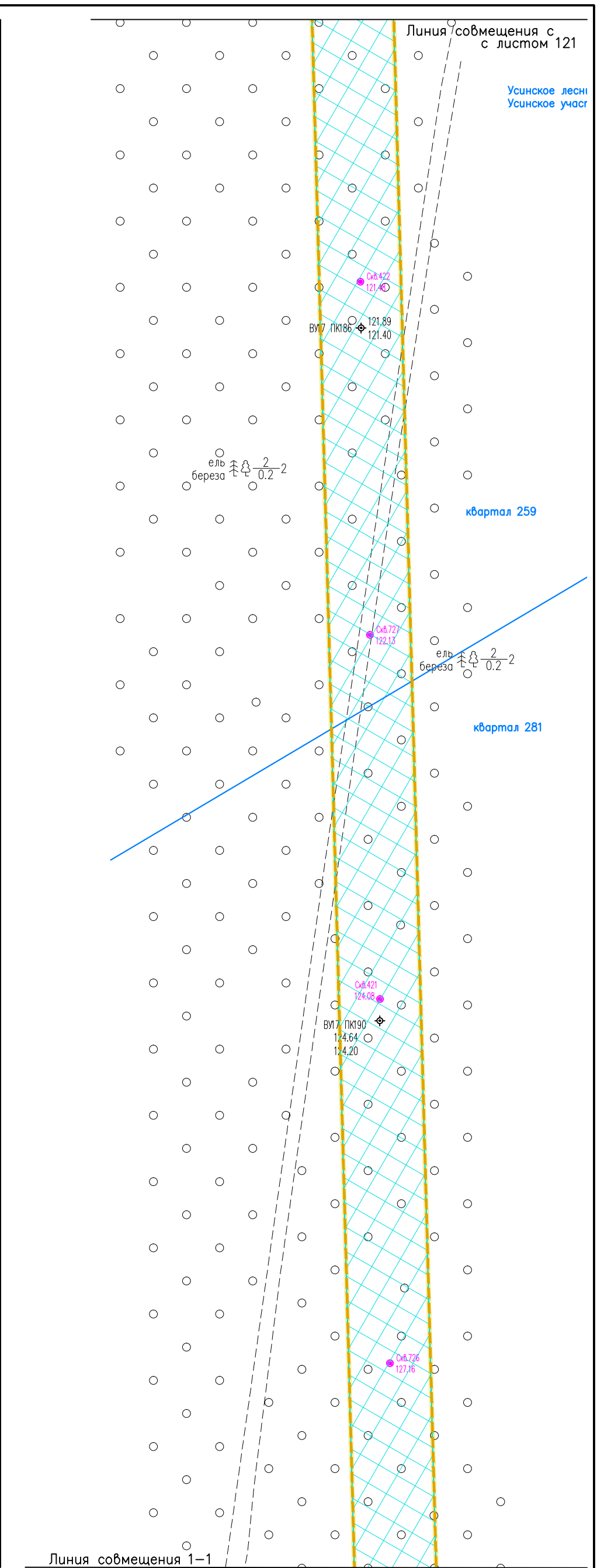
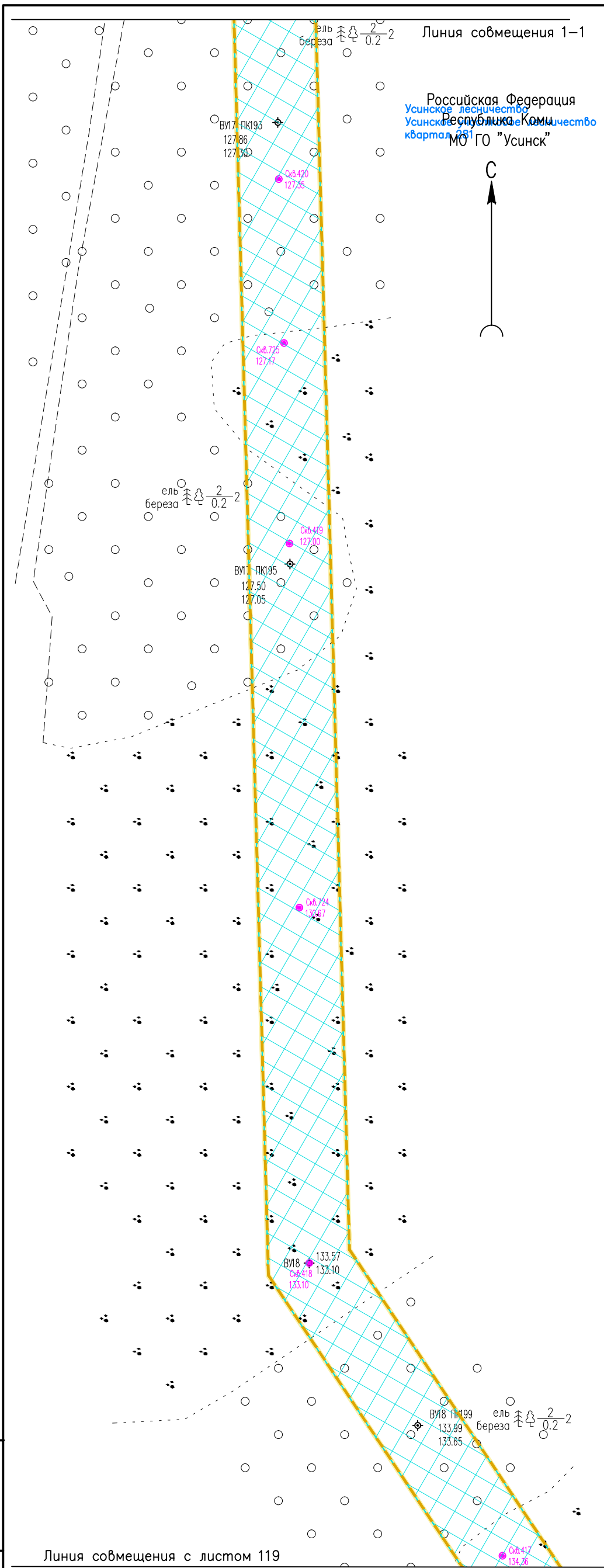
Стадия	Лист	Листов
	119	

Схема границ зон с особыми условиями использования территорий, особо охраняемых природных территорий, лесничеств (1:2000)

ООО "ИЦ "Проектор"

Условные обозначения см. лист 1.

Формат А3



Инв. № подл. Подпись и дата. Взам. инв. №

Линия совмещения с листом 119

Линия совмещения 1-1

05784-П-000.000.000-ППТ-02.ГЧЗ

Электроснабжение Южной группы месторождений

Изм.	Кол. Уч.	Лист	№ док.	Подпись	Дата
Разраб.		Борисова		<i>[Signature]</i>	17.01.23
Н. контр.		Иванов		<i>[Signature]</i>	17.01.23
ГИП		Писарев		<i>[Signature]</i>	17.01.23

Раздел 3. Материалы по обоснованию проекта планировки территории

Стадия	Лист	Листов
	120	

Схема границ зон с особыми условиями использования территорий, особо охраняемых природных территорий, лесничеств (1:2000)

ООО "ИЦ "Проектор"

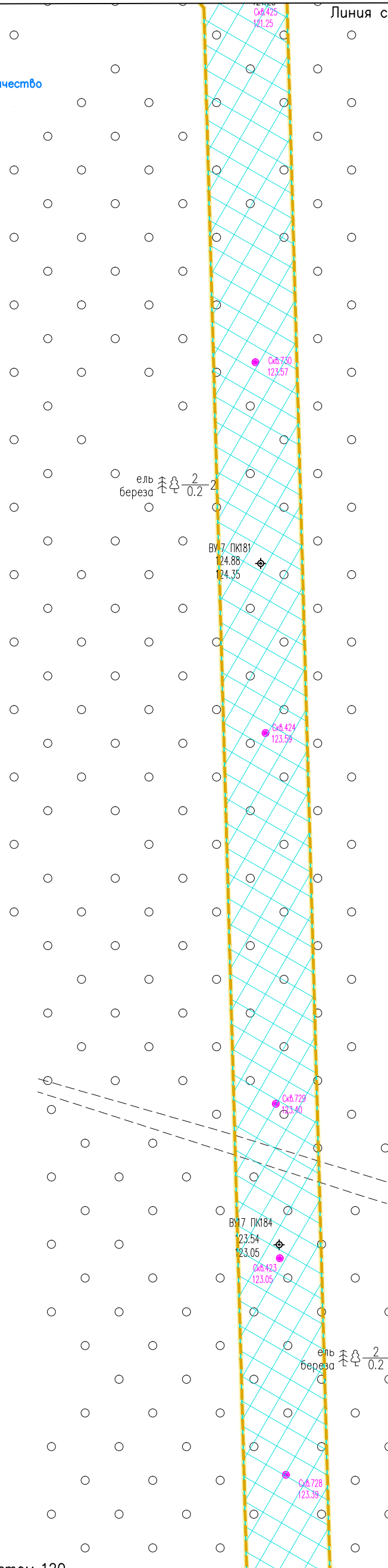
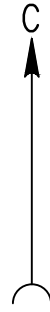
Условные обозначения см. лист 1.

Формат А3

Усинское лесничество
Усинское участковое лесничество
квартал 259

Линия совмещения с листом 122

Российская Федерация
Республика Коми
МО ГО "Усинск"



Усинское
Усинское у
квартал 2.

Линия совмещения с листом 120

Инв. № подл. Подпись и дата. Инв. №

05784-П-000.000.000-ППТ-02.ГЧЗ

Электроснабжение Южной группы месторождений

Изм.	Кол. УЧ	Лист	Индок	Подпись	Дата
Разраб.		Борисова		<i>[Signature]</i>	17.01.23
Н. контр		Иванов		<i>[Signature]</i>	17.01.23
ГИП		Лисарев		<i>[Signature]</i>	17.01.23

Раздел 3. Материалы по обоснованию проекта планировки территории


Стадия	Лист	Листов
	121	

Схема границ зон с особыми условиями использования территорий, особо охраняемых природных территорий, лесничеств (1:2000)

ООО "ИЦ "Проектор"

Условные обозначения см. лист 1.

Формат А3



0.2-2

Усинское лесничество
Усинское участковое лесничество
квартал 259

ВЛ6 ПК172
116.69
116.25

Сх. 433
116.30

ель
береза 0.2-2

ВЛ6 ПК174
117.06
117.20

Сх. 432
117.58

Сх. 426
116.63

ель
береза 0.2-2

ВЛ7 ПК177
120.90
120.45

ВЛ7
121.69
121.26

Линия совмещения с листом 123

Линия совмещения с листом 121

Инв. № подл
Инв. № взамен
Инв. № дата
Подпись и дата

Условные обозначения см. лист 1.

					05784-П-000.000.000-ППТ-02.ГЧЗ				
					Электроснабжение Южной группы месторождений				
Изм.	Кол. Уч	Лист	№ док	Подпись	Дата	Раздел 3. Материалы по обоснованию проекта планировки территории	Стация	Лист	Листов
Разраб.		Борисова		<i>[Signature]</i>	17.01.23			122	
Н. контр		Иванов		<i>[Signature]</i>	17.01.23	Схема границ зон с особыми условиями использования территорий, особо охраняемых природных территорий, лесничеств (1:2000)	ООО "ИЦ "Проектор"		
ГИП		Лисарев		<i>[Signature]</i>	17.01.23				

Линия совмещения с листом 124

Российская Федерация
Республика Коми
МО ГО "Усинск"



Усинское лесничество
Усинское участковое лесничество
квартал 259

ВМб ПК163
108.24
107.80

Скв.430
108.98

ель
береза $\frac{2}{4} \frac{2}{0.2}$

Скв.735
109.29

ВМб ПК166
109.59
109.15

Скв.429
109.43

Скв.734
110.12

ВМб ПК169
110.65
110.20

ель
береза

Скв.428
116.07

Линия совмещения с листом 122

Инв. N° подл. Подпись и дата. Инв. N°

Условные обозначения см. лист 1.

					05784-П-000.000.000-ППТ-02.ГЧЗ				
					Электроснабжение Южной группы месторождений				
Изм.	Кол. Уч	Лист	№ док	Подпись	Дата	Раздел 3. Материалы по обоснованию проекта планировки территории	Стация	Лист	Листов
Разраб.		Борисова		<i>[Signature]</i>	17.01.23			123	
Н. контр		Иванов		<i>[Signature]</i>	17.01.23	Схема границ зон с особыми условиями использования территорий, особо охраняемых природных территорий, лесничеств (1:2000)	ООО "ИЦ "Проектор"		
ГИП		Лисарев		<i>[Signature]</i>	17.01.23				



Усинское лесничество
Усинское участковое лесничество
квартал 259

Линия совмещения с листом 125

Линия совмещения с листом 123

Инв. № подл. Подпись и дата. Взам. инв. №

Условные обозначения см. лист 1.

					05784-П-000.000.000-ППТ-02.ГЧЗ				
					Электроснабжение Южной группы месторождений				
Изм.	Кол. Уч.	Лист	№ док.	Подпись	Дата	Раздел 3. Материалы по обоснованию проекта планировки территории	Стадия	Лист	Листов
Разраб.	Борисова			<i>Здр</i>	17.01.23			124	
Н. контр.	Иванов			<i>ИИ</i>	17.01.23	Схема границ зон с особыми условиями использования территорий, особо охраняемых природных территорий, лесничеств (1:2000)	ООО "ИЦ "Проектор"		
ГИП	Лисарев			<i>ЛЛ</i>	17.01.23				

Линия совмещения с листом 126

Российская Федерация
Республика Коми
МО ГО "Усинск"



Усинское лесничество
Усинское участковое лесничество
квартал 259

ВМ6 94.62
94.05
Ск. 356
94.05

Ск. 741
94.12

ель береза $\frac{2}{0.2}$ -2

Ск. 475
95.13
ВУ6 ПК151
95.07
95.20

Ск. 740
95.86

Ск. 434
95.87

ВМ6 ПК153
96.54
96.05

Ск. 739
96.05

Линия совмещения с листом 124

Инв. N° подл. Подпись и дата. Инв. N°

Условные обозначения см. лист 1.

					05784-П-000.000.000-ППТ-02.ГЧЗ					
					Электроснабжение Южной группы месторождений					
Изм.	Кол. Уч.	Лист	№ док.	Подпись	Дата	Раздел 3. Материалы по обоснованию проекта планировки территории	Стадия	Лист	Листов	
Разраб.		Борисова		<i>[Signature]</i>	17.01.23			125		
					Схема границ зон с особыми условиями использования территорий, особо охраняемых природных территорий, лесничеств (1:2000)			ООО "ИЦ "Проектор"		
Н. контр.		Иванов		<i>[Signature]</i>	17.01.23					
ГИП		Лисарев		<i>[Signature]</i>	17.01.23					

Линия совмещения 1-1

ство
вое лесничество

Российская Федерация
Республика Коми
МО ГО "Усинск"

С



квартал 230

квартал 259

ель
береза

Линия совмещения с листом 127

Линия совмещения с листом 127

Усинское лес
Усинское уча
квартал 230

Линия совмещения 1-1

Инв. № подл. Подпись и дата. Инв. №

Инв. № подл. Подпись и дата. Инв. №

Инв. № подл. Подпись и дата. Инв. №

Условные обозначения см. лист 1.

Изм.	Кол. Уч	Лист	№ док	Подпись	Дата
Разраб.	Борисова			<i>[Signature]</i>	17.01.23
Н. контр	Иванов			<i>[Signature]</i>	17.01.23
ГИП	Лисарев			<i>[Signature]</i>	17.01.23

05784-П-000.000.000-ППТ-02.ГЧЗ

Электроснабжение Южной группы месторождений

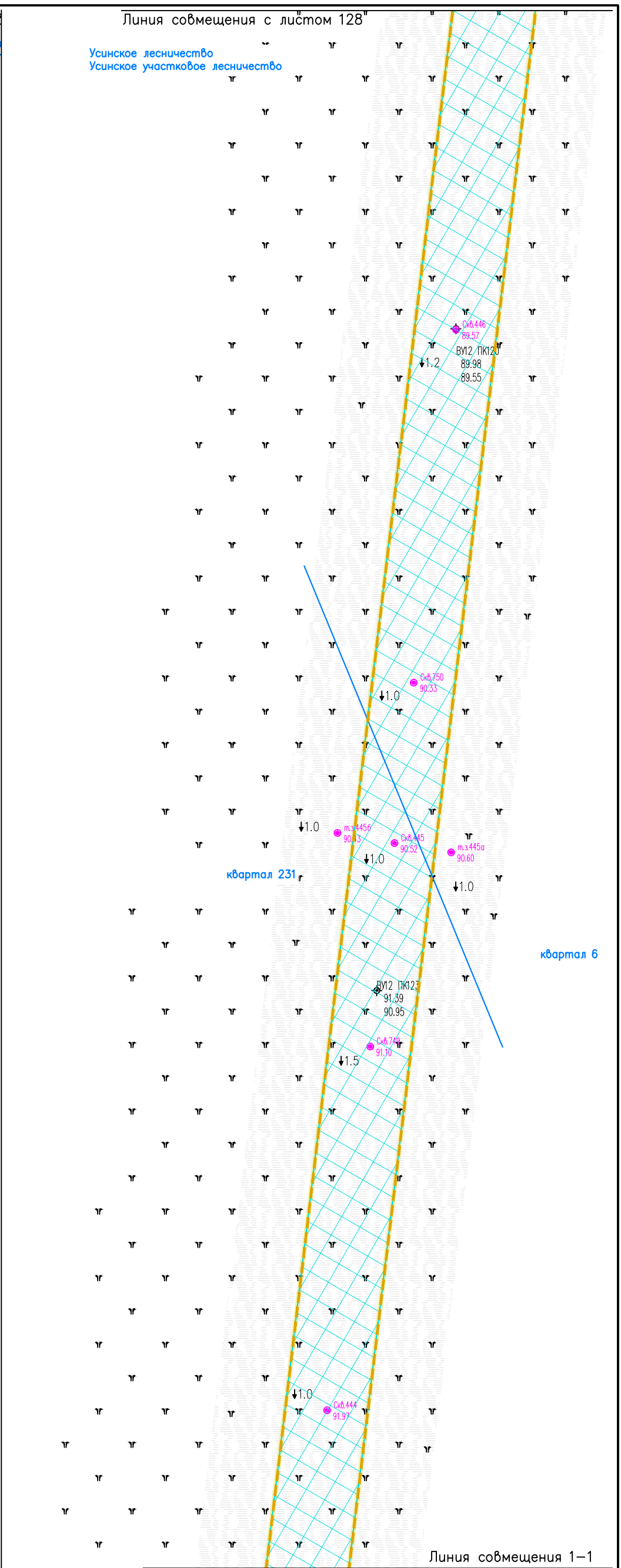
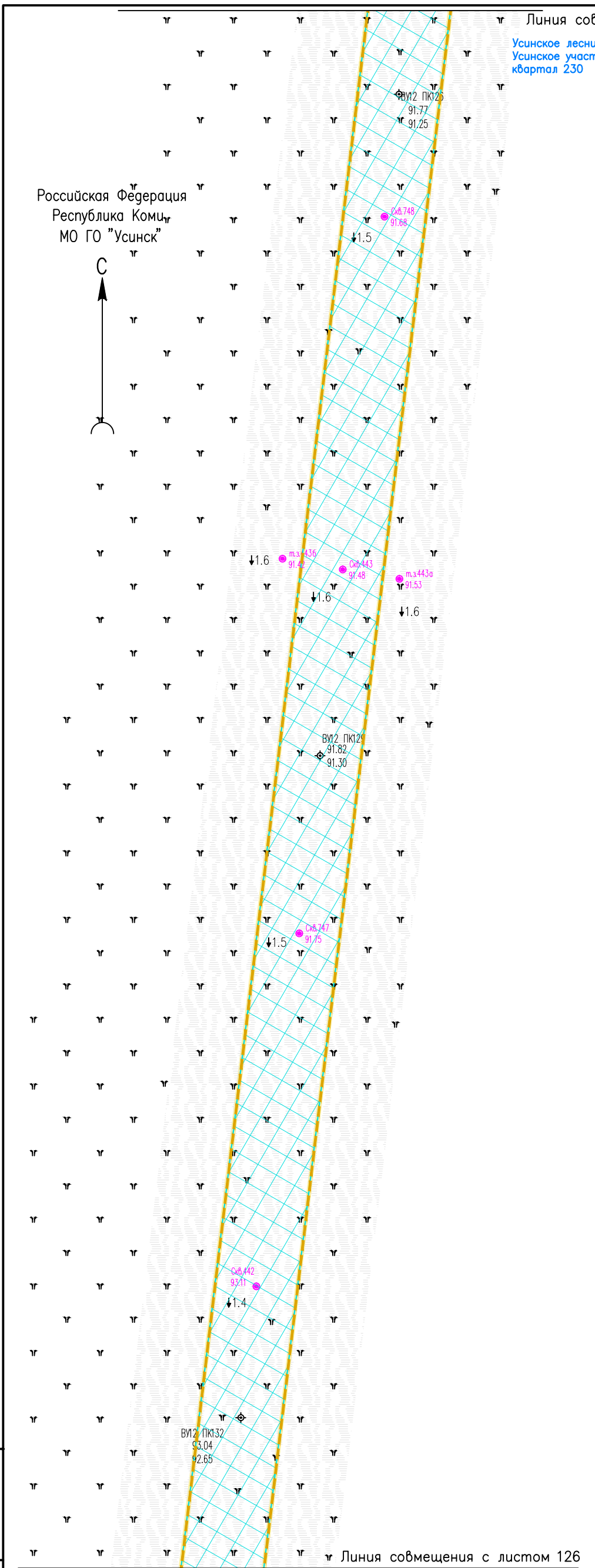
Раздел 3. Материалы по обоснованию
проекта планировки территории

Стадия	Лист	Листов
	126	

Схема границ зон с особыми условиями
использования территорий, особо
охраняемых природных территорий,
лесничеств (1:2000)

ООО "ИЦ "Проектор"

Формат А3



Инв. № подл. Подпись и дата. Взам. инв. №

Условные обозначения см. лист 1.

Изм.	Кол. Уч.	Лист	№ док.	Подпись	Дата
Разраб.		Борисова		<i>[Signature]</i>	17.01.23
Н. контр.		Иванов		<i>[Signature]</i>	17.01.23
ГИП		Лисарев		<i>[Signature]</i>	17.01.23

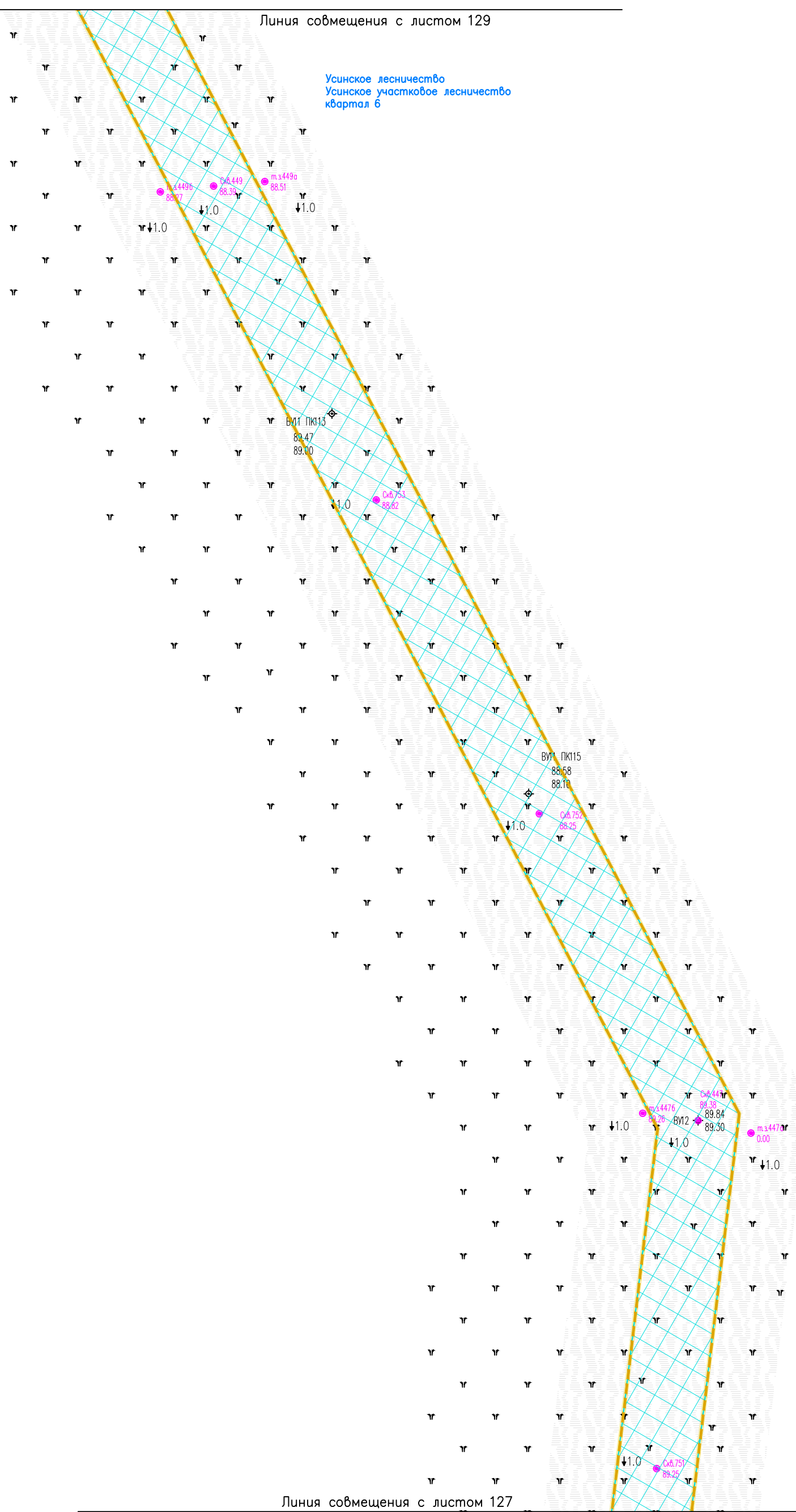
05784-П-000.000.000-ППТ-02.ГЧЗ		
Электроснабжение Южной группы месторождений		
Раздел 3. Материалы по обоснованию проекта планировки территории	Стадия	Лист
		127
Схема границ зон с особыми условиями использования территорий, особо охраняемых природных территорий, лесничеств (1:2000)	ООО "ИЦ "Проектор"	

Российская Федерация
Республика Коми
МО ГО "Усинск"



Линия совмещения с листом 129

Усинское лесничество
Усинское участковое лесничество
квартал 6



Линия совмещения с листом 127

Инв. № подл
Инв. № взамен
Дата

05784-П-000.000.000-ППТ-02.ГЧЗ

Электроснабжение Южной группы месторождений

Изм.	Кол. Уч	Лист	№ док	Подпись	Дата
Разраб.		Борисова		<i>[Signature]</i>	17.01.23
Н. контр		Иванов		<i>[Signature]</i>	17.01.23
ГИП		Лисарев		<i>[Signature]</i>	17.01.23

Раздел 3. Материалы по обоснованию проекта планировки территории

Стадия	Лист	Листов
	128	

Схема границ зон с особыми условиями использования территорий, особо охраняемых природных территорий, лесничеств (1:2000)

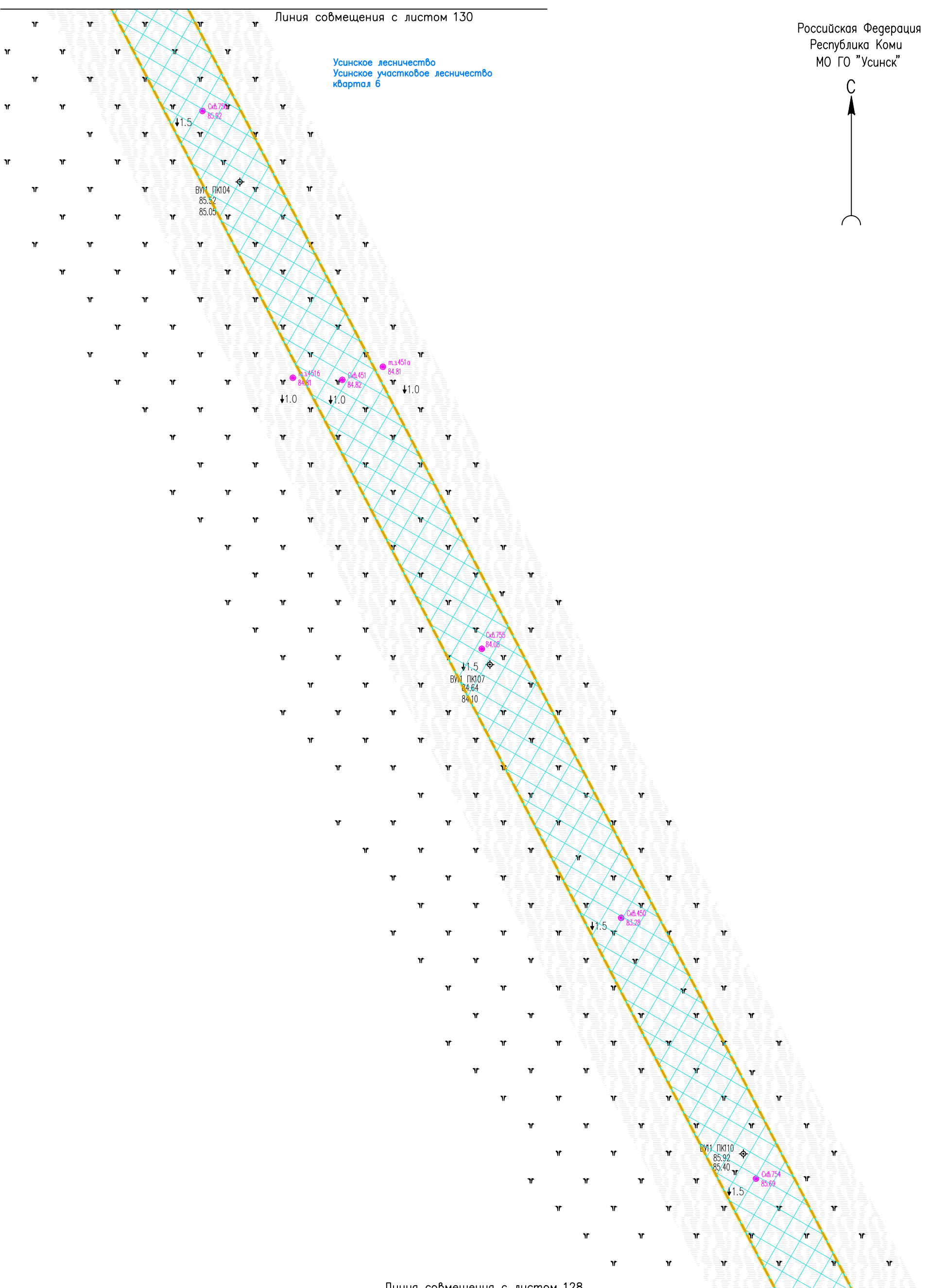
ООО "ИЦ "Проектор"

Условные обозначения см. лист 1.

Линия совмещения с листом 130

Российская Федерация
Республика Коми
МО ГО "Усинск"

Усинское лесничество
Усинское участковое лесничество
квартал 6



Линия совмещения с листом 128

Инв. № подл. Подпись и дата. Взам. инв. №

05784-П-000.000.000-ППТ-02.ГЧЗ

Электроснабжение Южной группы месторождений

Изм.	Кол. Уч	Лист	№ док	Подпись	Дата
Разраб.		Борисова		<i>[Signature]</i>	17.01.23
Н. контр		Иванов		<i>[Signature]</i>	17.01.23
ГИП		Лисарев		<i>[Signature]</i>	17.01.23

Раздел 3. Материалы по обоснованию проекта планировки территории

Стадия	Лист	Листов
	129	


Схема границ зон с особыми условиями использования территорий, особо охраняемых природных территорий, лесничеств (1:2000)

ООО "ИЦ "Проектор"

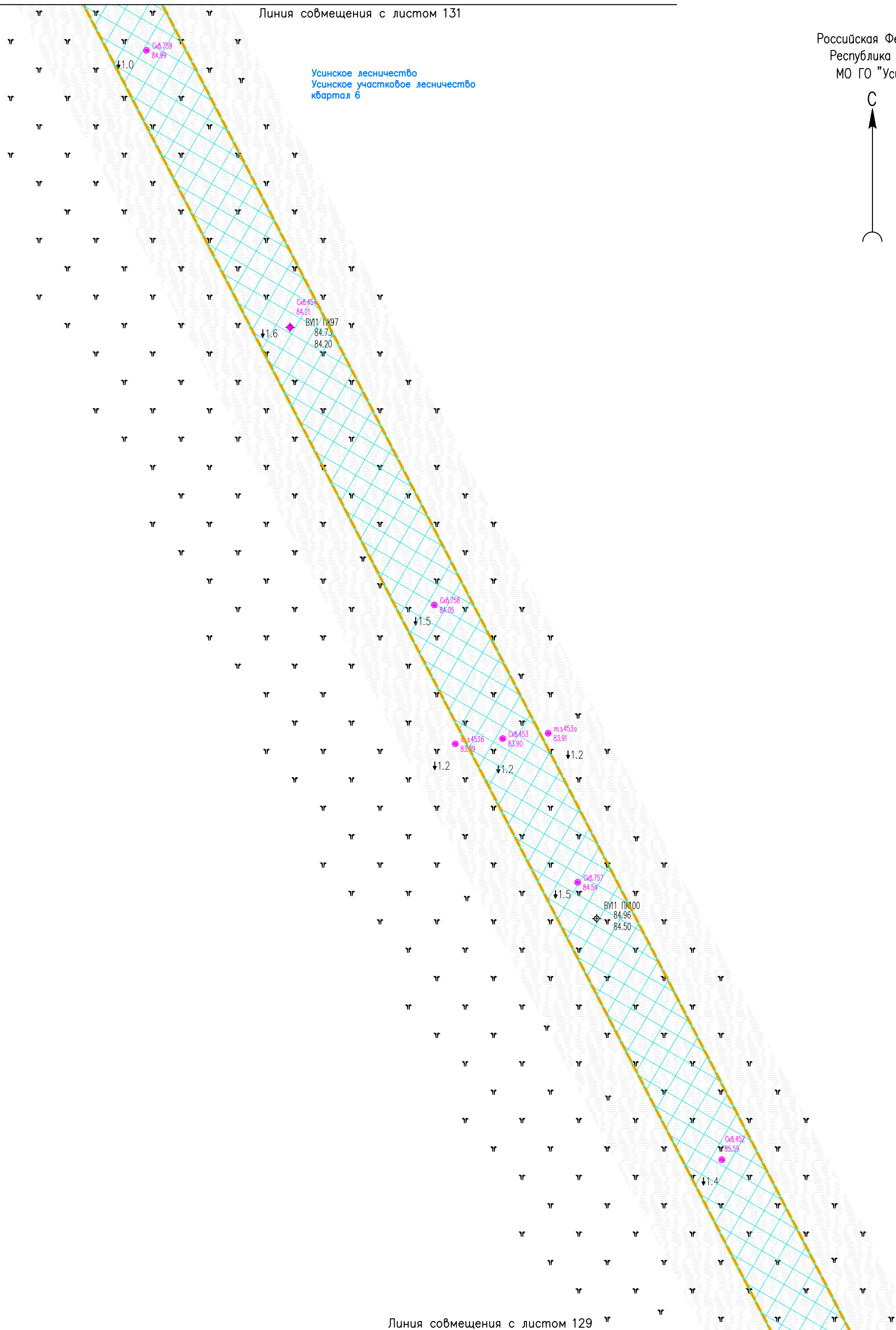
Условные обозначения см. лист 1.

Линия совмещения с листом 131

Российская Федерация
Республика Коми
МО ГО "Усинск"



Усинское лесничество
Усинское участковое лесничество
квартал 6



Линия совмещения с листом 129

Инв. № подл. Подпись и дата. Взам. инв. №

05784-П-000.000.000-ППТ-02.ГЧЗ

Электроснабжение Южной группы месторождений

Изм.	Кол. Уч.	Лист	№ док.	Подпись	Дата
Разраб.		Борисова		<i>[Signature]</i>	17.01.23
Н. контр.		Иванов		<i>[Signature]</i>	17.01.23
ГИП		Лисарев		<i>[Signature]</i>	17.01.23

Раздел 3. Материалы по обоснованию проекта планировки территории

Стадия	Лист	Листов
	130	

Схема границ зон с особыми условиями использования территорий, особо охраняемых природных территорий, лесничеств (1:2000)

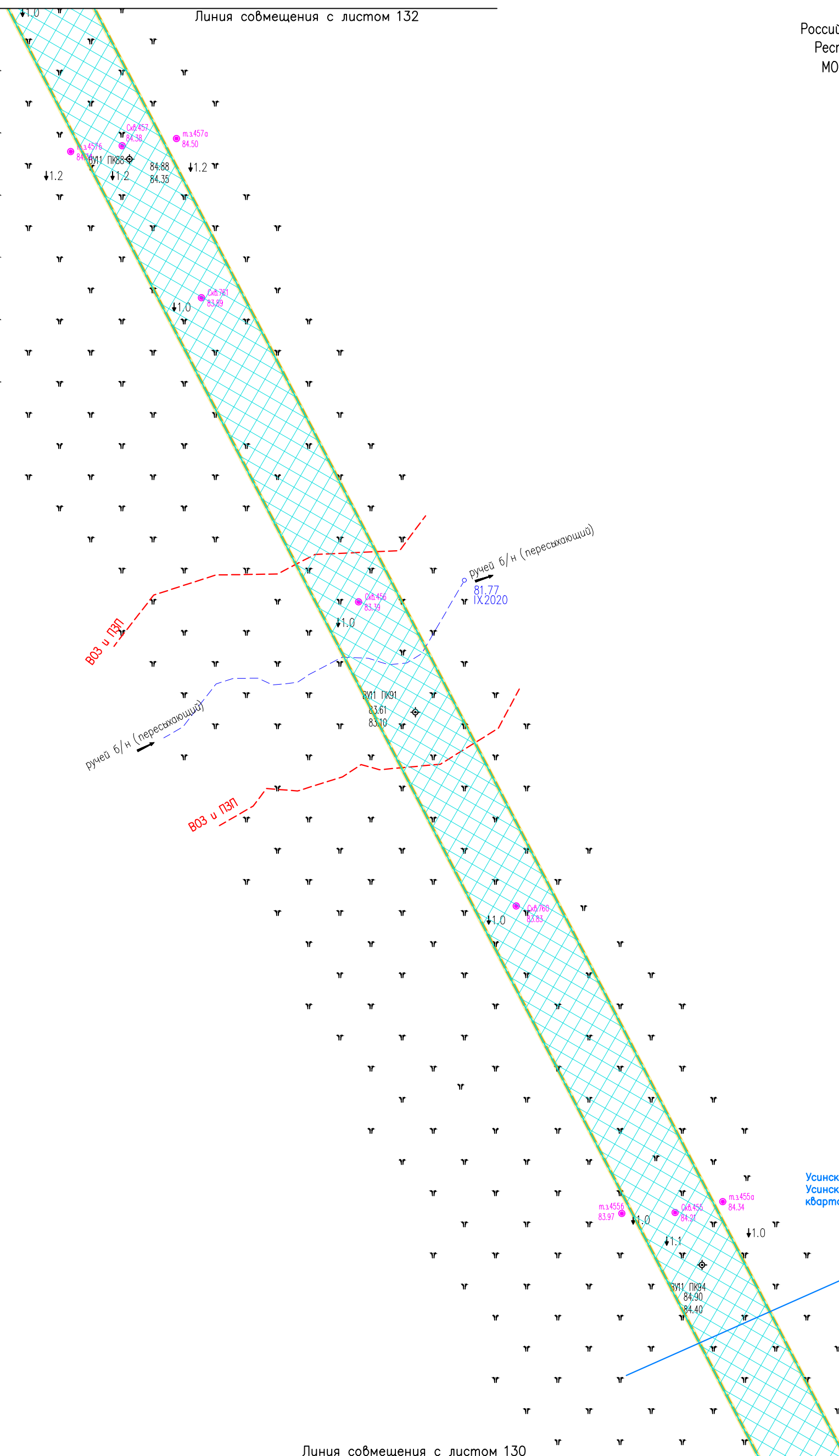
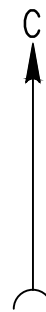
ООО "ИЦ "Проектор"

Условные обозначения см. лист 1.

Формат А3

Линия совмещения с листом 132

Российская Федерация
Республика Коми
МО ГО "Усинск"



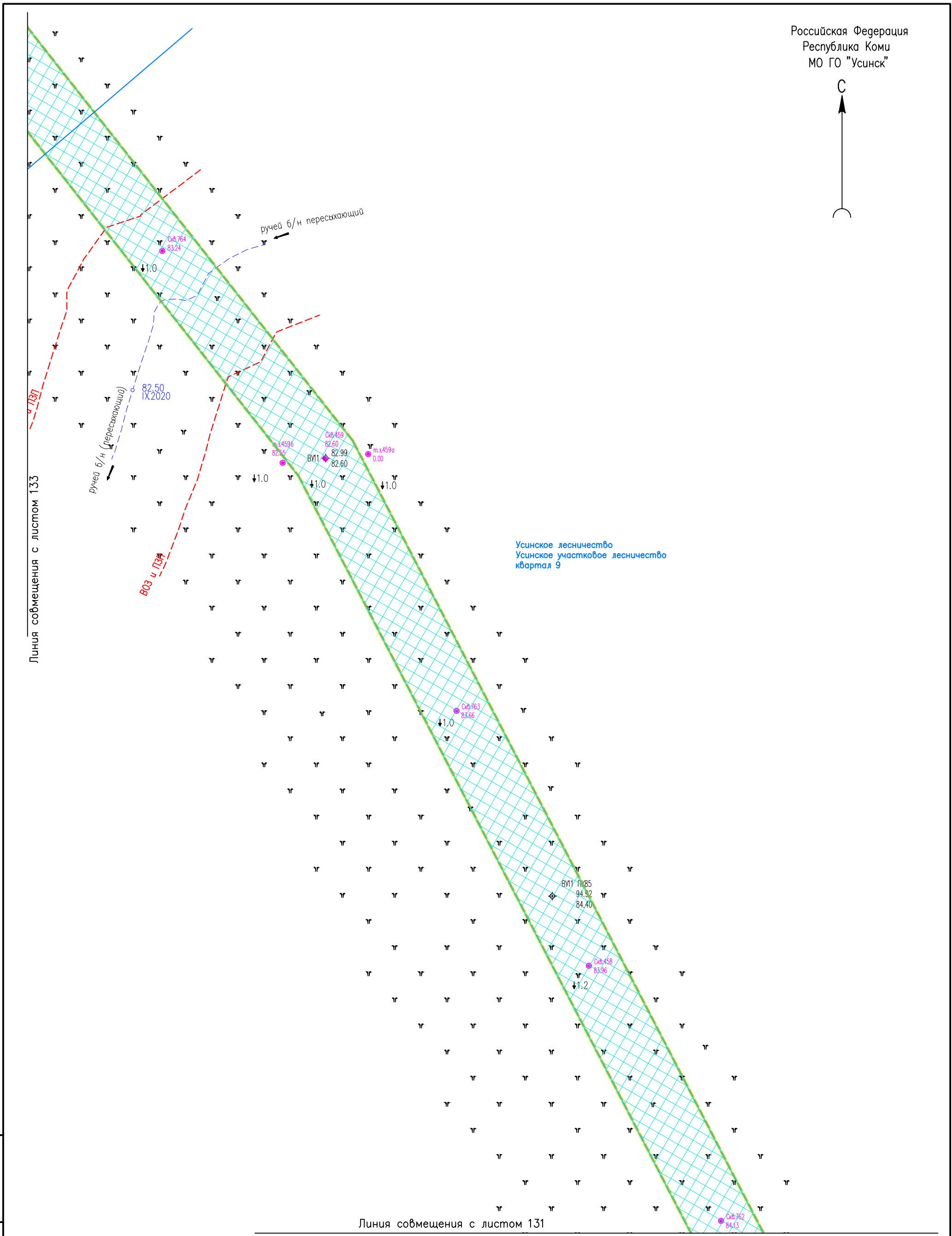
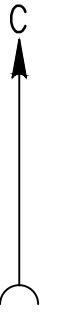
Усинское лесничество
Усинское участковое лесничес
квартал 9

Линия совмещения с листом 130

Инв. № подл. Подпись и дата. Взам. инв. №

					05784-П-000.000.000-ППТ-02.ГЧЗ				
					Электроснабжение Южной группы месторождений				
Изм.	Кол. Уч.	Лист	№ док.	Подпись	Дата				
Разраб.		Борисова		<i>[Signature]</i>	17.01.23	Раздел 3. Материалы по обоснованию проекта планировки территории	Стадия	Лист	Листов
									131
Н. контр.		Иванов		<i>[Signature]</i>	17.01.23	Схема границ зон с особыми условиями использования территорий, особо охраняемых природных территорий, лесничеств (1:2000)	ООО "ИЦ "Проектор"		
ГИП		Лисарев		<i>[Signature]</i>	17.01.23				

Условные обозначения см. лист 1.



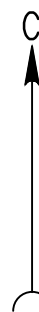
Инв. № подл. Подпись и дата. Взам. инв. №

Условные обозначения см. лист 1.

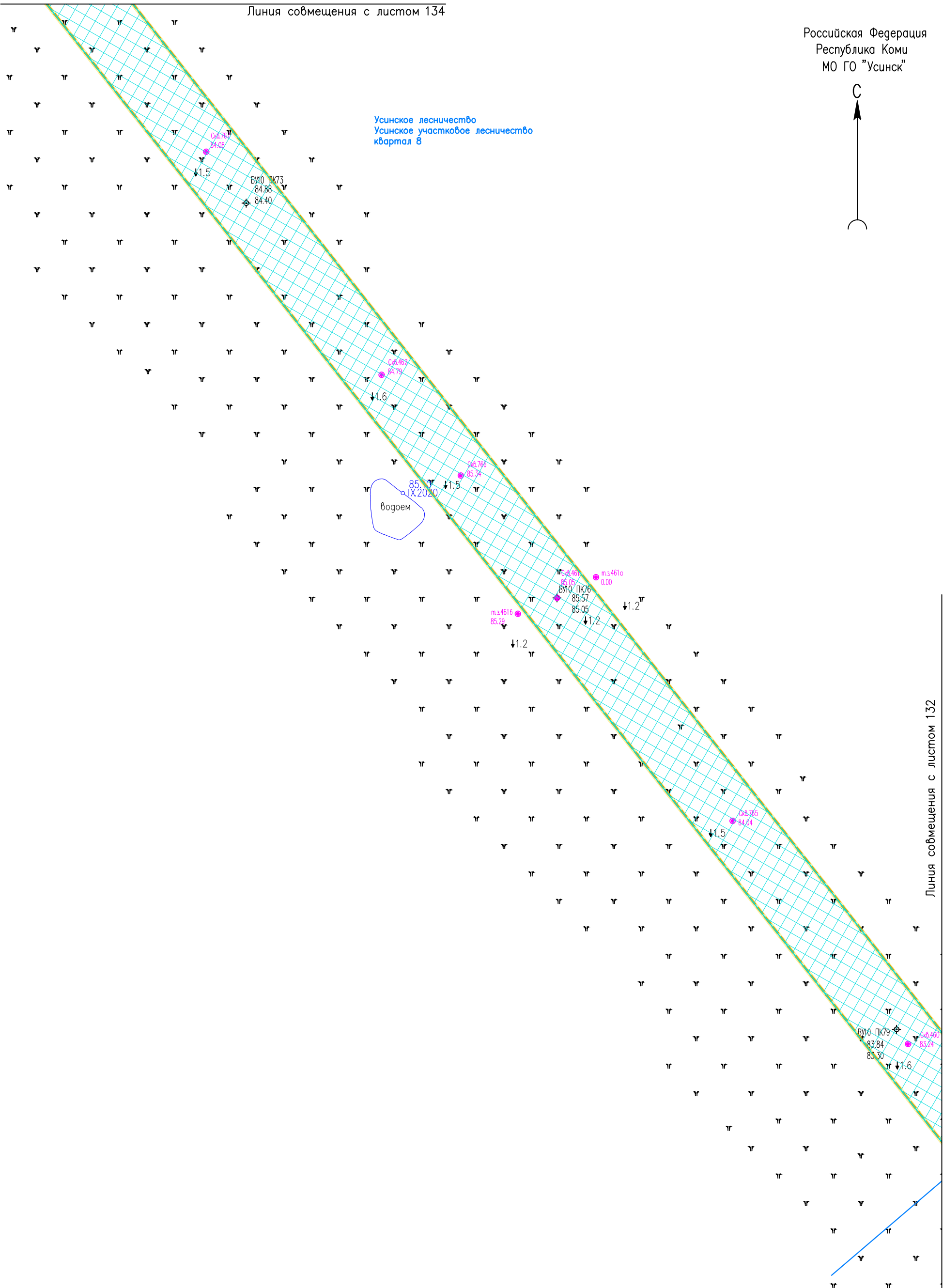
					05784-П-000.000.000-ППТ-02.ГЧЗ				
					Электроснабжение Южной группы месторождений				
Изм.	Кол. Уч.	Лист	№ док.	Подпись	Дата	Раздел 3. Материалы по обоснованию проекта планировки территории	Стадия	Лист	Листов
Разраб.		Борисова		<i>[Signature]</i>	17.01.23			132	
Н. контр.		Иванов		<i>[Signature]</i>	17.01.23	Схема границ зон с особыми условиями использования территорий, особо охраняемых природных территорий, лесничеств (1:2000)	ООО "ИЦ "Проектор"		
ГИП		Лисарев		<i>[Signature]</i>	17.01.23		Формат А3		

Линия совмещения с листом 134

Российская Федерация
Республика Коми
МО ГО "Усинск"



Усинское лесничество
Усинское участковое лесничество
квартал 8



Линия совмещения с листом 132

Инв. № подл. Подпись и дата. Взам. инв. №

Изм.	Кол. Уч.	Лист	№ док.	Подпись	Дата
Разраб.	Борисова			<i>[Signature]</i>	17.01.23
Н. контр.	Иванов			<i>[Signature]</i>	17.01.23
ГИП	Лисарев			<i>[Signature]</i>	17.01.23

05784-П-000.000.000-ППТ-02.ГЧЗ

Электроснабжение Южной группы месторождений

Раздел 3. Материалы по обоснованию проекта планировки территории

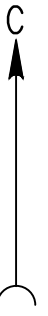
Стадия	Лист	Листов
	133	

Схема границ зон с особыми условиями использования территорий, особо охраняемых природных территорий, лесничеств (1:2000)

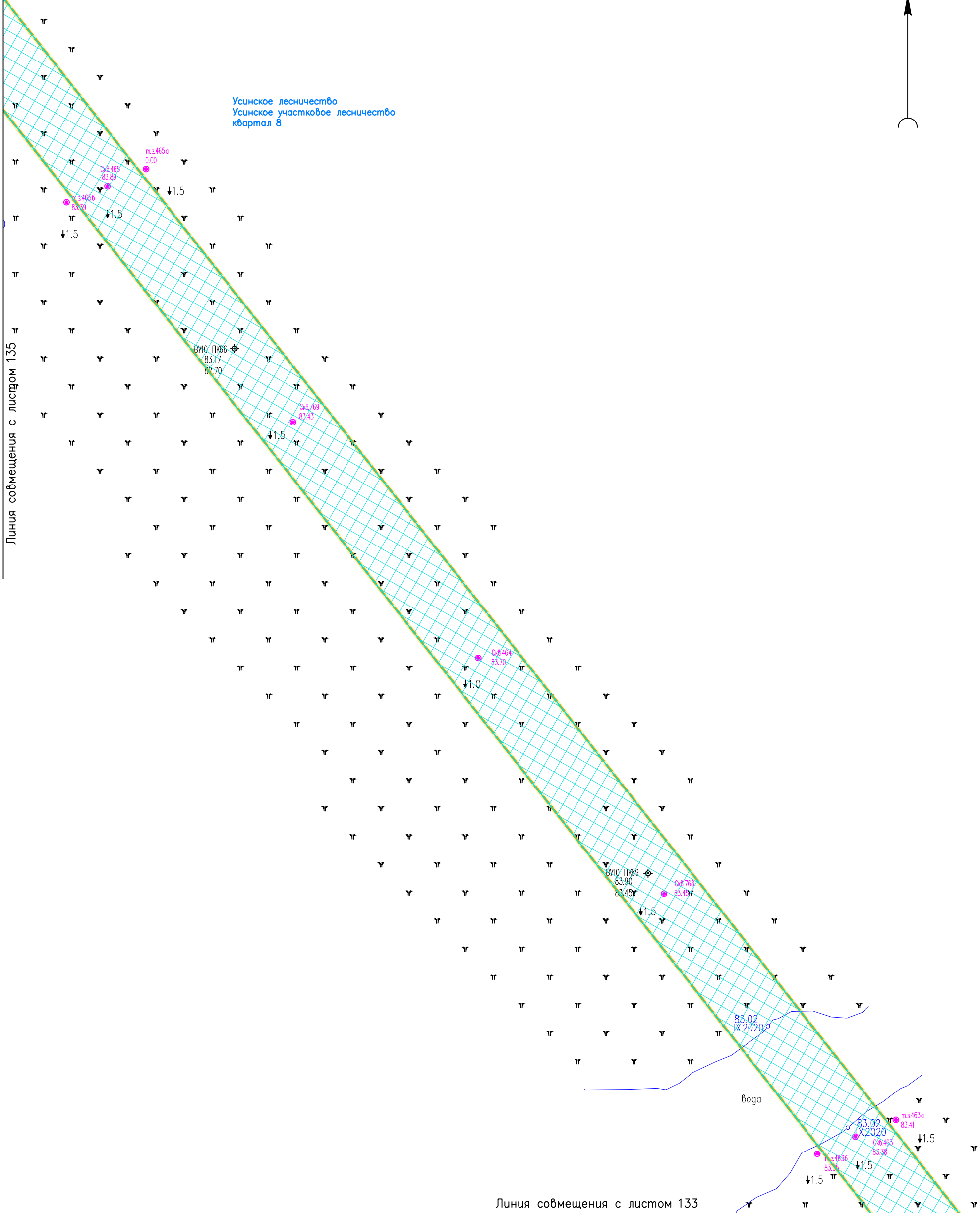
ООО "ИЦ "Проектор"

Условные обозначения см. лист 1.

Формат А3



Усинское лесничество
Усинское участковое лесничество
квартал 8



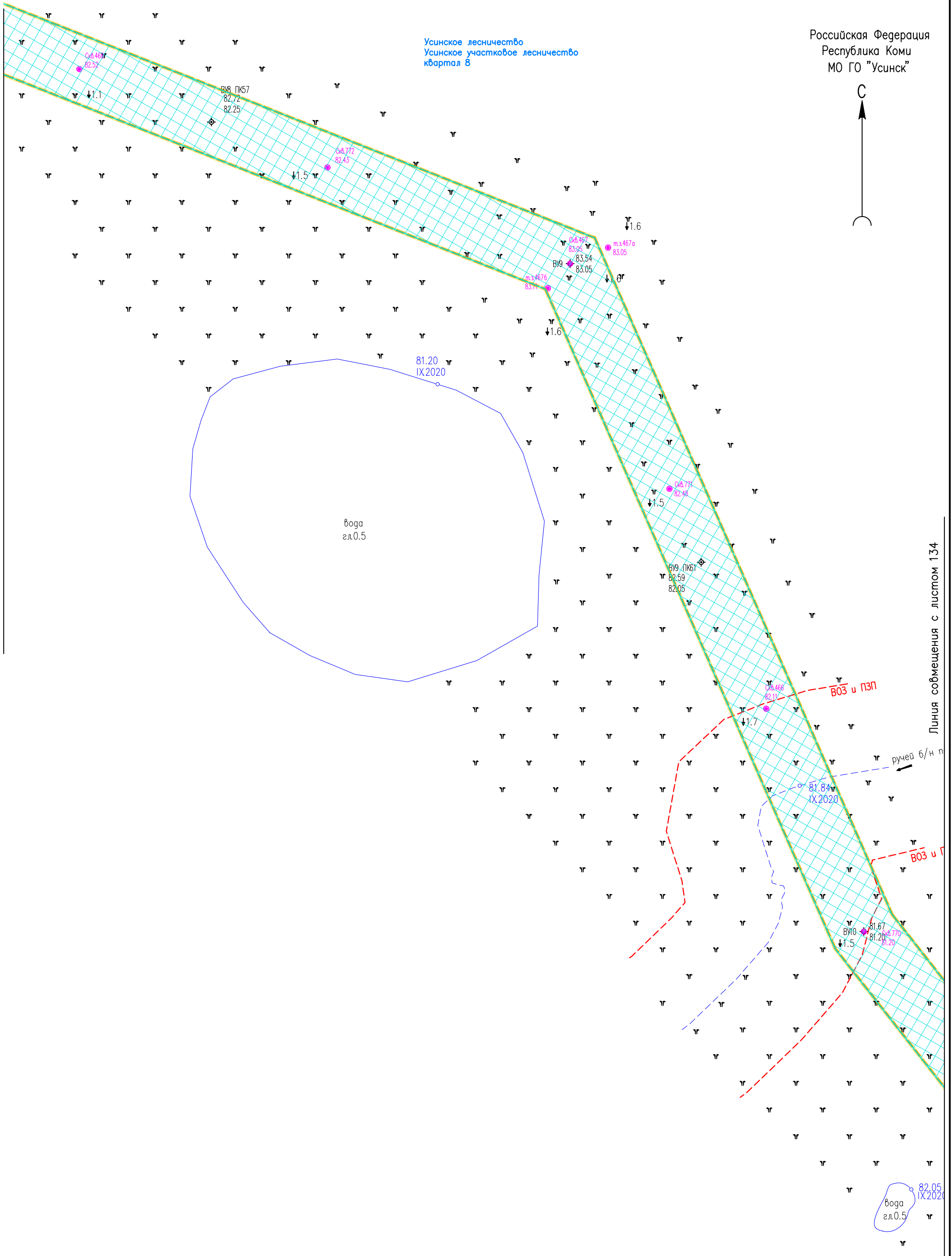
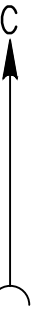
Инв. № подл. Подпись и дата. Изм. №. Инв. №

Условные обозначения см. лист 1.

					05784-П-000.000.000-ППТ-02.ГЧЗ				
					Электроснабжение Южной группы месторождений				
Изм.	Кол. Уч.	Лист	№ док.	Подпись	Дата	Раздел 3. Материалы по обоснованию проекта планировки территории	Стадия	Лист	Листов
Разраб.		Борисова		<i>[Signature]</i>	17.01.23			134	
Н. контр.		Иванов		<i>[Signature]</i>	17.01.23	Схема границ зон с особыми условиями использования территорий, особо охраняемых природных территорий, лесничеств (1:2000)	ООО "ИЦ "Проектор"		
ГИП		Лисарев		<i>[Signature]</i>	17.01.23				

Усинское лесничество
Усинское участковое лесничество
квартал 8

Российская Федерация
Республика Коми
МО ГО "Усинск"

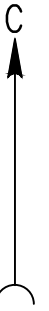


Линия соприкосновения с листом 134

Инв. № подл. Подпись и дата. Взам. инв. №

Условные обозначения см. лист 1.

					05784-П-000.000.000-ППТ-02.ГЧЗ				
					Электроснабжение Южной группы месторождений				
Изм.	Кол. Уч	Лист	№ док	Подпись	Дата	Раздел 3. Материалы по обоснованию проекта планировки территории	Стация	Лист	Листов
Разраб.		Борисова		<i>Дж</i>	17.01.23			135	
Н. контр		Иванов		<i>ИИ</i>	17.01.23	Схема границ зон с особыми условиями использования территорий, особо охраняемых природных территорий, лесничеств (1:2000)	ООО "ИЦ "Проектор"		
ГИП		Лисарев		<i>ЛЛ</i>	17.01.23		Формат А3		



Линия совмещения с листом 137

Усинское лесничество
Усинское участковое лесничество
квартал 8

Линия совмещения с листом 135


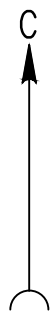
Инв. № подл. Подпись и дата. Взам. инв. №

Условные обозначения см. лист 1.

						05784-П-000.000.000-ППТ-02.ГЧЗ			
						Электроснабжение Южной группы месторождений			
Изм.	Кол. Уч.	Лист	№ док	Подпись	Дата	Раздел 3. Материалы по обоснованию проекта планировки территории	Стадия	Лист	Листов
Разраб.		Борисова		<i>ЗД</i>	17.01.23			136	
Н. контр		Иванов		<i>ИИ</i>	17.01.23	Схема границ зон с особыми условиями использования территорий, особо охраняемых природных территорий, лесничеств (1:2000)	ООО "ИЦ "Проектор"		
ГИП		Писарев		<i>П</i>	17.01.23		Формат А3		

Российская Федерация
Республика Коми
МО ГО "Усинск"

Усинское лесничество
Усинское участковое лесничество
квартал 8



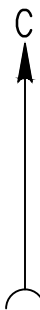
Инв. № подл. Подпись и дата. Взам. инв. №

Условные обозначения см. лист 1.

						05784-П-000.000.000-ППТ-02.ГЧЗ			
						Электроснабжение Южной группы месторождений			
Изм.	Кол. Уч.	Лист	№ док.	Подпись	Дата	Раздел 3. Материалы по обоснованию проекта планировки территории	Стадия	Лист	Листов
Разраб.		Борисова		<i>[Signature]</i>	17.01.23			138	
Н. контр.		Иванов		<i>[Signature]</i>	17.01.23	Схема границ зон с особыми условиями использования территорий, особо охраняемых природных территорий, лесничеств (1:2000)	ООО "ИЦ "Проектор"		
ГИП		Лисарев		<i>[Signature]</i>	17.01.23		Формат А3		

Линия совмещения с листом 140

Российская Федерация
Республика Коми
МО ГО "Усинск"



Усинское лесничество
Усинское участковое лесничество
квартал 8

ВОЗ и ПЗП

ручей б/н пересекающий

ВОЗ и ПЗП

Сандубей

договорный Сандубей ПЗП Восточный

Линия совмещения с листом 138

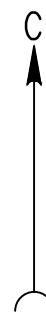
Инв. № подл. Подпись и дата. Взам. инв. №

Условные обозначения см. лист 1.

						05784-П-000.000.000-ППТ-02.ГЧЗ			
						Электроснабжение Южной группы месторождений			
Изм.	Кол. Уч.	Лист	№ док.	Подпись	Дата	Раздел 3. Материалы по обоснованию проекта планировки территории	Стадия	Лист	Листов
Разраб.		Борисова		<i>[Signature]</i>	17.01.23			139	
Н. контр.		Иванов		<i>[Signature]</i>	17.01.23	Схема границ зон с особыми условиями использования территорий, особо охраняемых природных территорий, лесничеств (1:2000)	ООО "ИЦ "Проектор"		
ГИП		Писареб		<i>[Signature]</i>	17.01.23		Формат А3		

Линия совмещения с листом 141

Российская Федерация
Республика Коми
МО ГО "Усинск"



Усинское лесничество
Усинское участковое лесничество
квартал 9

ВОЗ и ПЗП

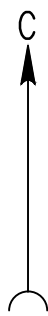
Линия совмещения с листом 139

Инв. № подл. Подпись и дата. Инв. №

Условные обозначения см. лист 1.


					05784-П-000.000.000-ППТ-02.ГЧЗ				
					Электроснабжение Южной группы месторождений				
Изм.	Кол. Уч.	Лист	№ док.	Подпись	Дата	Раздел 3. Материалы по обоснованию проекта планировки территории	Стадия	Лист	Листов
Разраб.		Борисова		<i>[Signature]</i>	17.01.23			140	
Н. контр.		Иванов		<i>[Signature]</i>	17.01.23	Схема границ зон с особыми условиями использования территорий, особо охраняемых природных территорий, лесничеств (1:2000)	ООО "ИЦ "Проектор"		
ГИП		Лисарев		<i>[Signature]</i>	17.01.23		Формат А3		

Российская Федерация
Республика Коми
МО ГО "Усинск"



Усинское лесничество
Усинское участковое лесничество
квартал 9

Линия совмещения с листом 142



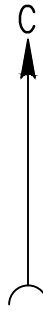
Инв. № подл. Подпись и дата. Взам. инв. №

Условные обозначения см. лист 1.

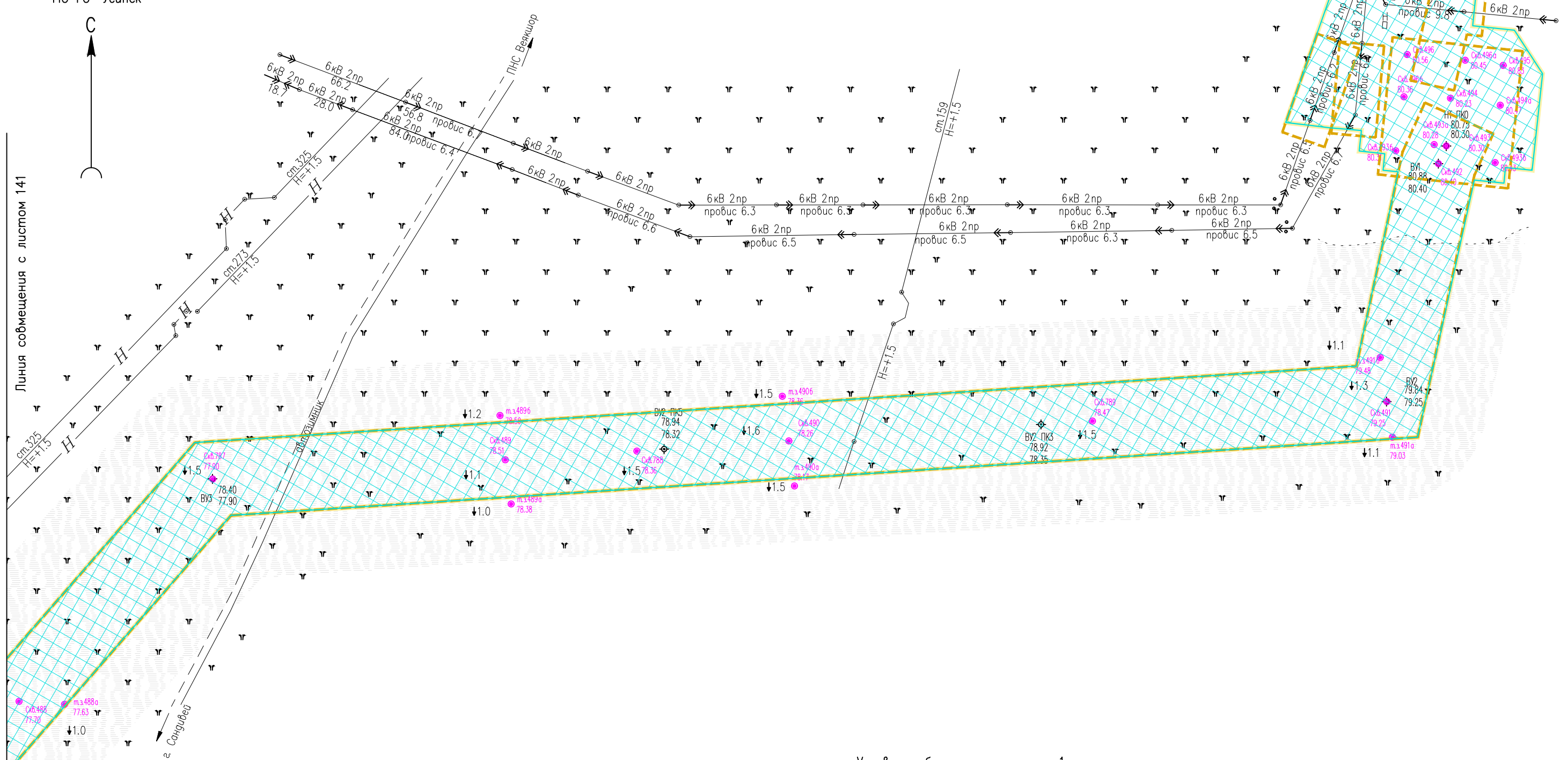
Изм.	Кол. Уч	Лист	№ док	Подпись	Дата
Разраб.	Борисова			<i>[Signature]</i>	17.01.23
Н. контр	Иванов			<i>[Signature]</i>	17.01.23
ГИП	Лисарев			<i>[Signature]</i>	17.01.23

05784-П-000.000.000-ППТ-02.ГЧЗ		
Электроснабжение Южной группы месторождений		
Раздел 3. Материалы по обоснованию проекта планировки территории	Стадия	Лист
		141
Схема границ зон с особыми условиями использования территорий, особо охраняемых природных территорий, лесничеств (1:2000)	ООО "ИЦ "Проектор"	
Формат А3		

Российская Федерация
Республика Коми
МО ГО "Усинск"



Усинское лесничество
Усинское участковое лесничество
квартал 9



Условные обозначения см. лист 1.

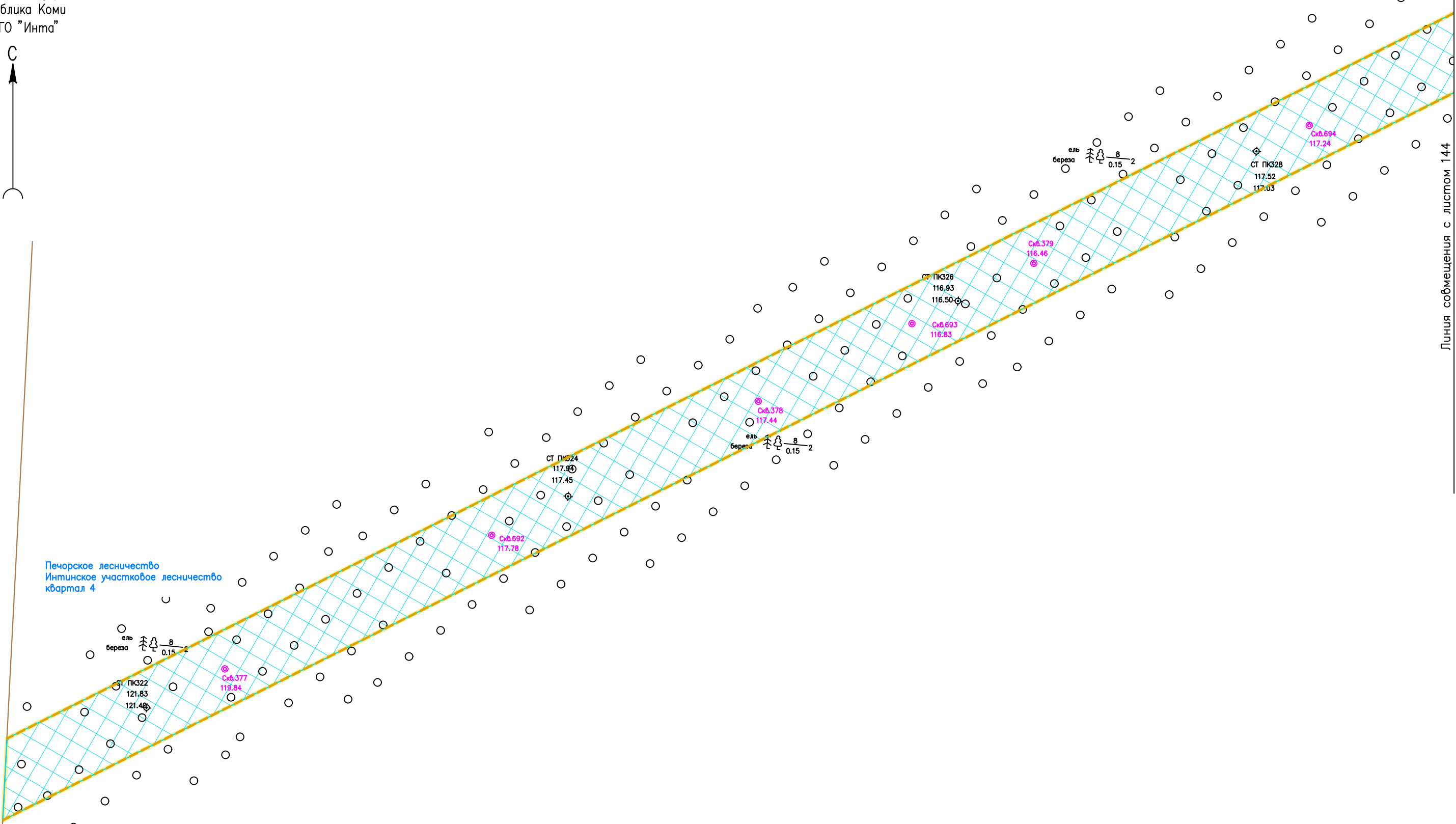
Инв. № подл. Подпись и дата. Взам. инв. №

						05784-П-000.000.000-ППТ-02.ГЧЗ			
						Электроснабжение Южной группы месторождений			
Изм.	Кол. Уч.	Лист	№ док.	Подпись	Дата	Раздел 3. Материалы по обоснованию проекта планировки территории	Стадия	Лист	Листов
Разраб.		Борисова		<i>[Signature]</i>	17.01.23			142	
Н. контр.		Иванов		<i>[Signature]</i>	17.01.23	Схема границ зон с особыми условиями использования территорий, особо охраняемых природных территорий, лесничеств (1:2000)	ООО "ИЦ "Проектор"		
ГИП		Писарев		<i>[Signature]</i>	17.01.23		Формат А3		



Линия совмещения с листом 114

Печорское лесничество
Интинское участковое лесничество
квартал 4



Линия совмещения с листом 144

Инв. N° подл. Подпись и дата. Взам. инв. N°

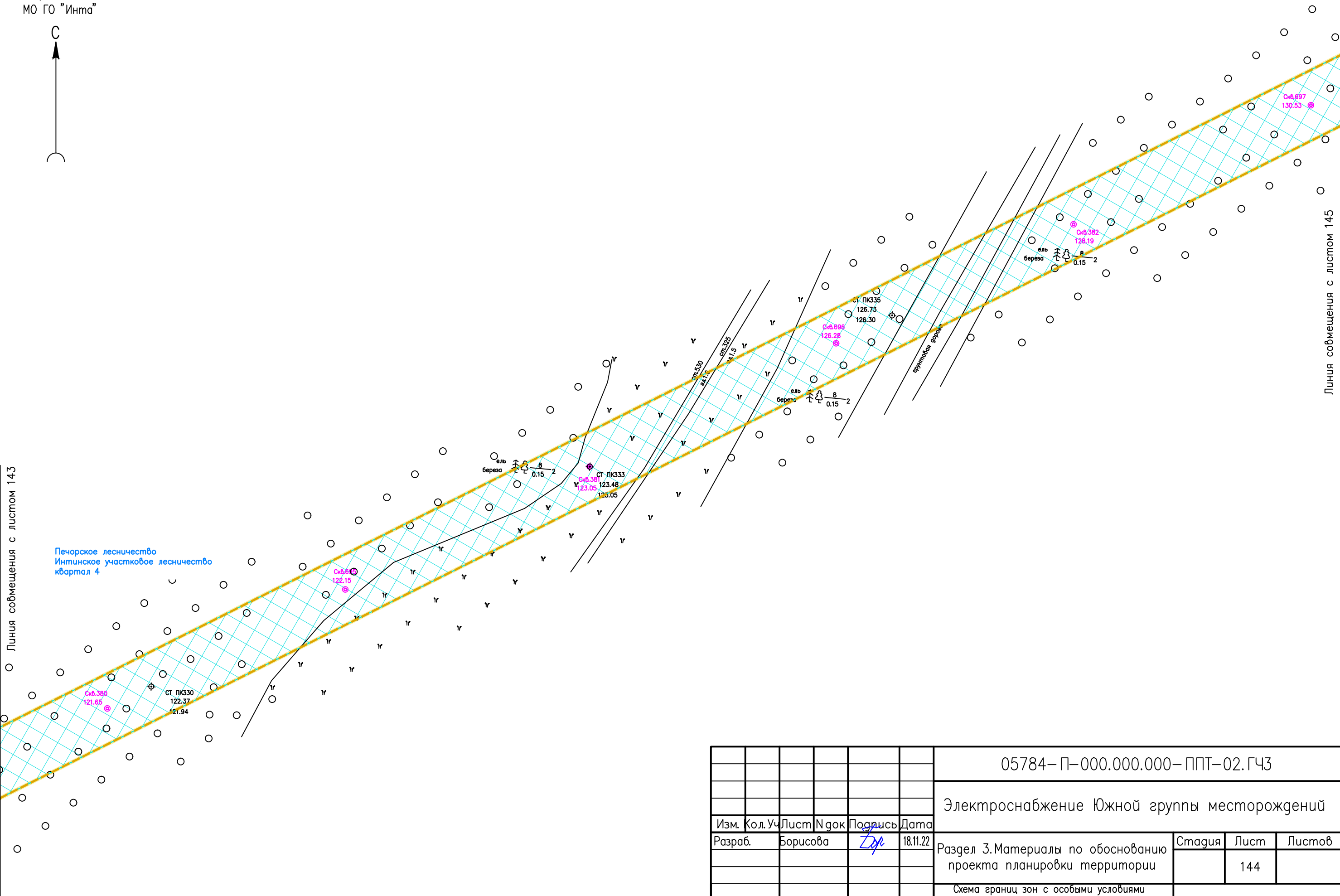
Условные обозначения см. лист 1.

						05784-П-000.000.000-ППТ-02.ГЧЗ			
						Электроснабжение Южной группы месторождений			
Изм.	Кол. Уч.	Лист	N док	Подпись	Дата	Раздел 3. Материалы по обоснованию проекта планировки территории	Стадия	Лист	Листов
Разраб.		Борисова		<i>ЛД</i>	18.11.22			143	
Н. контр		Иванов		<i>ИИ</i>	18.11.22	Схема границ зон с особыми условиями использования территорий, особо охраняемых природных территорий, лесничеств (1:2000)	ООО "ИЦ "Проектор"		
ГИП		Писарев		<i>П</i>	18.11.22				



Линия совмещения с листом 143

Печорское лесничество
Интинское участковое лесничество
квартал 4



Линия совмещения с листом 145

Инв. № подл. Подпись и дата. Взам. инв. №

Условные обозначения см. лист 1.

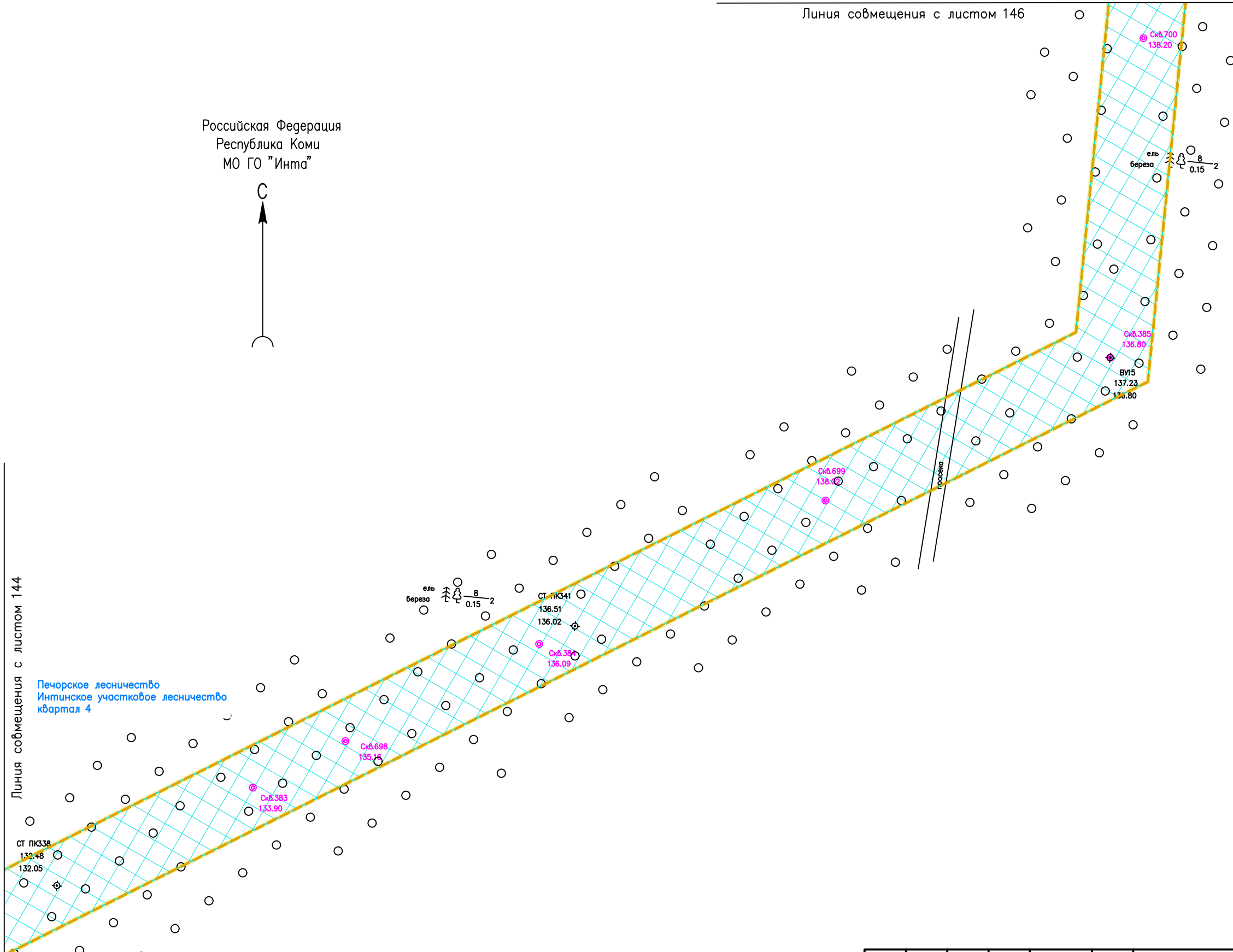
						05784-П-000.000.000-ППТ-02.ГЧ3			
						Электроснабжение Южной группы месторождений			
Изм.	Кол. Уч.	Лист	№ док.	Подпись	Дата	Раздел 3. Материалы по обоснованию проекта планировки территории	Стадия	Лист	Листов
Разраб.		Борисова		<i>[Signature]</i>	18.11.22			144	
Н. контр.		Иванов		<i>[Signature]</i>	18.11.22	Схема границ зон с особыми условиями использования территорий, особо охраняемых природных территорий, лесничеств (1:2000)	ООО "ИЦ "Проектор"		
ГИП		Писарев		<i>[Signature]</i>	18.11.22				

Российская Федерация
Республика Коми
МО ГО "Инта"



Линия соьмещения с листом 144

Печорское лесничество
Интинское участковое лесничество
квартал 4



Инв. N° подл. Подпись и дата. Взам. инв. N°

Условные обозначения см. лист 1.

						05784-П-000.000.000-ППТ-02.ГЧЗ			
						Электроснабжение Южной группы месторождений			
Изм.	Кол. Уч.	Лист	N док	Подпись	Дата	Раздел 3. Материалы по обоснованию проекта планировки территории	Стадия	Лист	Листов
Разраб.		Борисова		<i>[Signature]</i>	18.11.22			145	
Н. контр		Иванов		<i>[Signature]</i>	18.11.22	Схема границ зон с особыми условиями использования территорий, особо охраняемых природных территорий, лесничеств (1:2000)	ООО "ИЦ "Проектор"		
ГИП		Писарев		<i>[Signature]</i>	18.11.22				

Российская Федерация
Республика Коми
МО ГО "Инта"

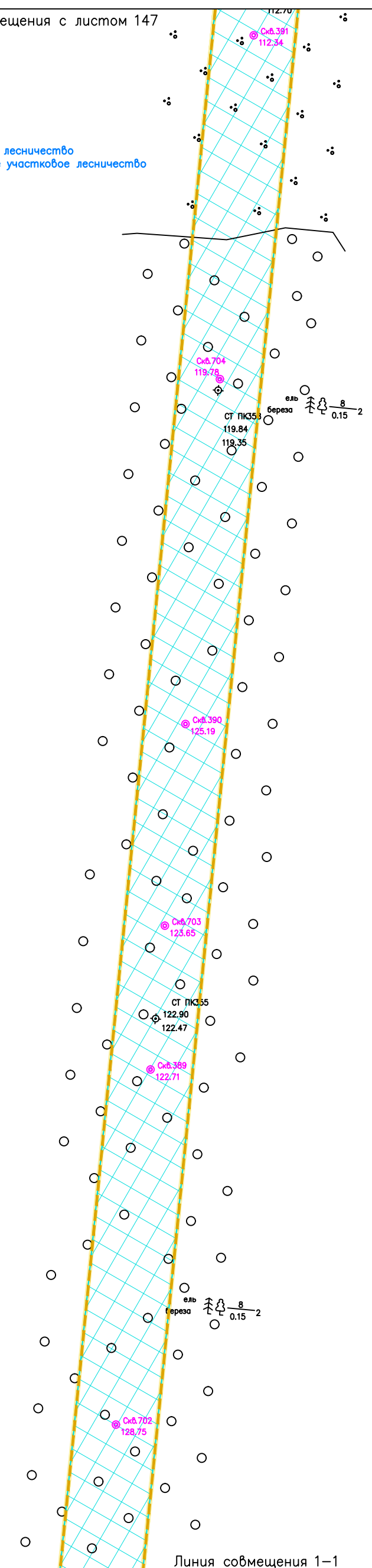
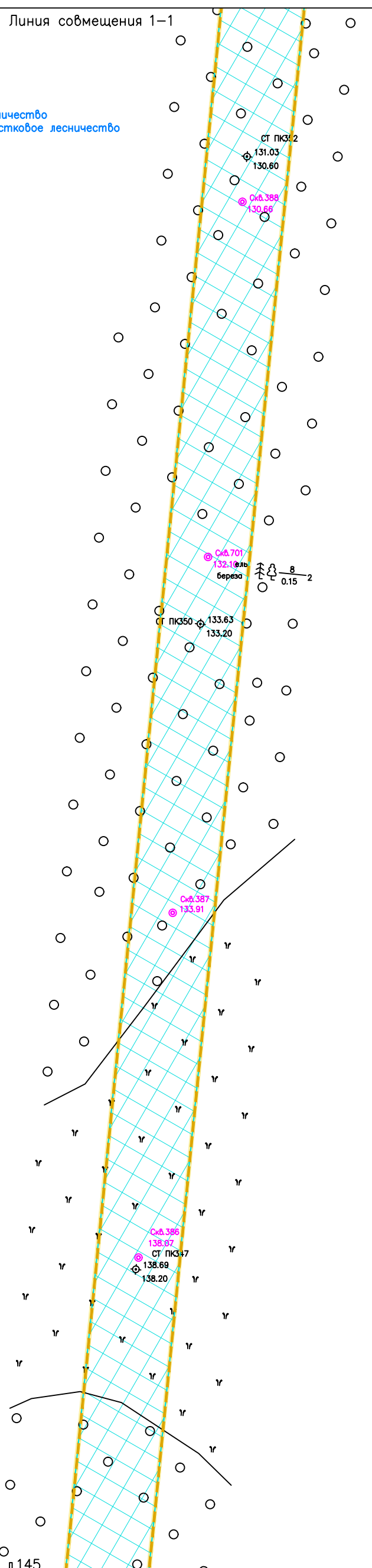
Линия совмещения 1-1

Линия совмещения с листом 147



Печорское лесничество
Интинское участковое лесничество
квартал 4

Печорское лесничество
Интинское участковое лесничество
квартал 4



Линия совмещения с л.145

Линия совмещения 1-1

Инв. № подл. Подпись и дата. Изм. инв. №

05784-П-000.000.000-ППТ-02.ГЧЗ

Электроснабжение Южной группы месторождений

Изм.	Кол. Уч	Лист	Индок	Подпись	Дата
Разраб.		Борисова		<i>[Signature]</i>	18.11.22
Н. контр		Иванов		<i>[Signature]</i>	18.11.22
ГИП		Лисарев		<i>[Signature]</i>	18.11.22

Раздел 3. Материалы по обоснованию проекта планировки территории

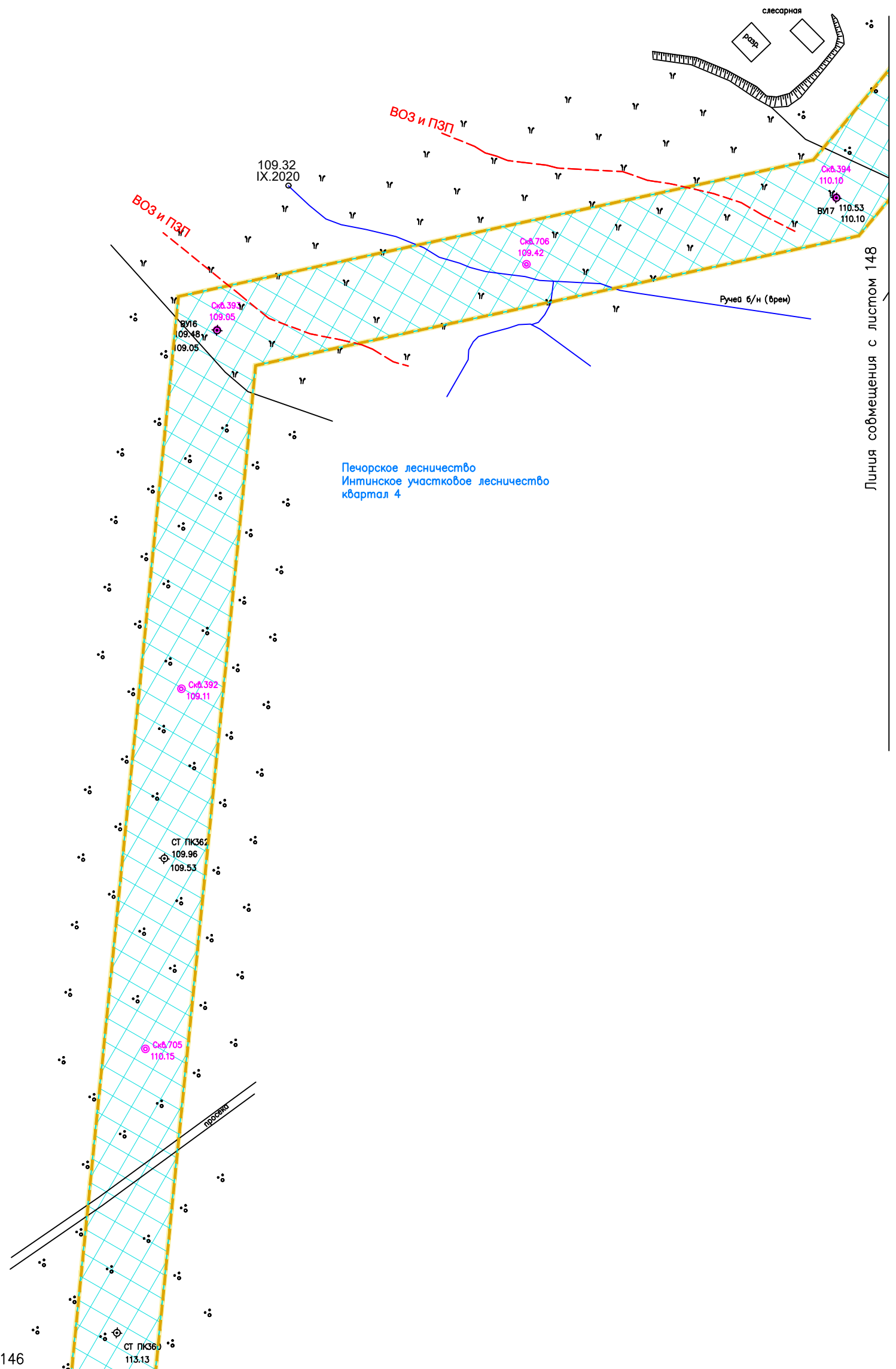
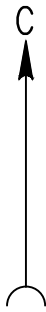
Стадия	Лист	Листов
	146	

Схема границ зон с особыми условиями использования территорий, особо охраняемых природных территорий, лесничеств (1:2000)

ООО "ИЦ "Проектор"

Условные обозначения см. лист 1.

Формат А3



Линия совмещения с листом 146

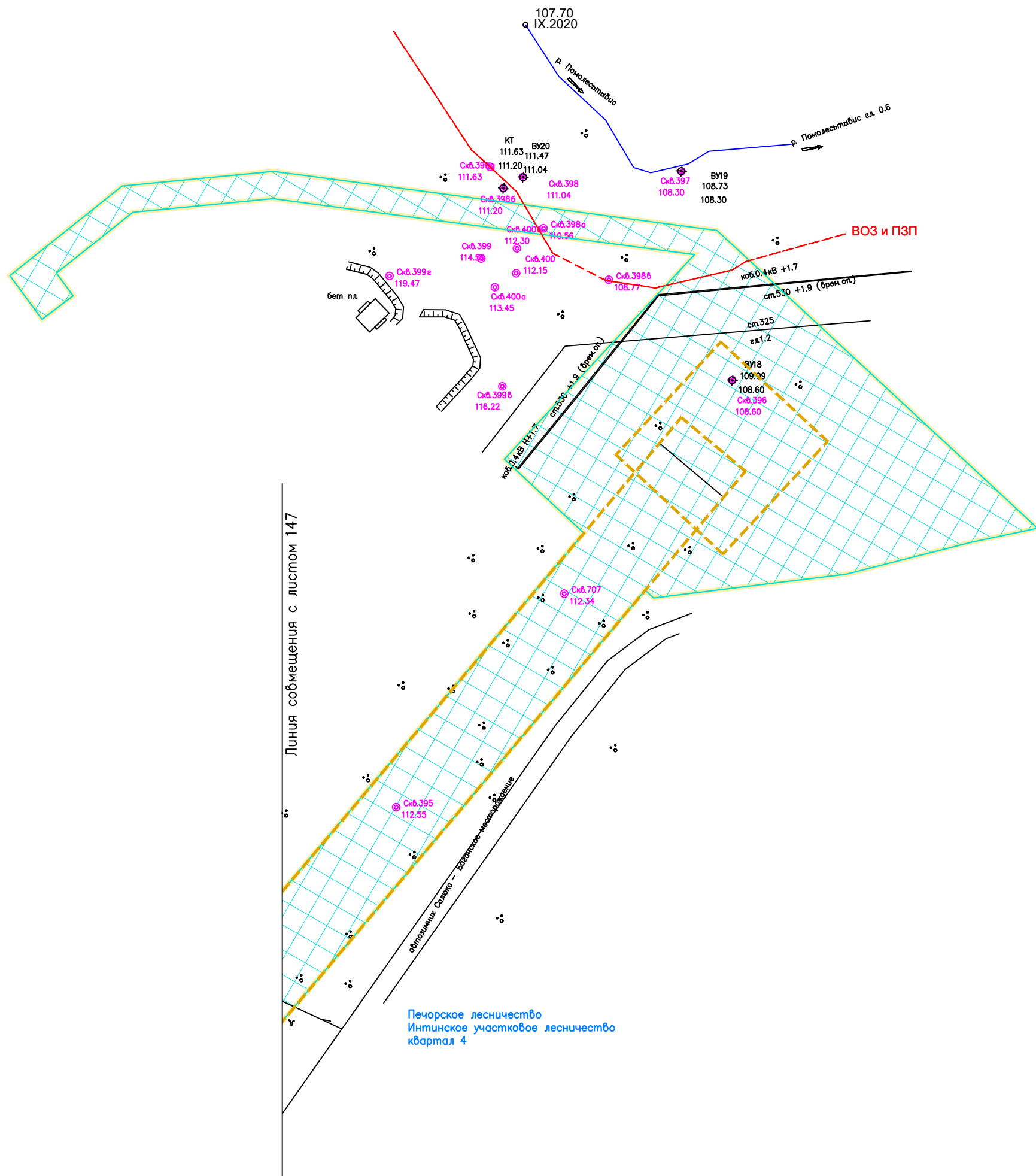
Линия совмещения с листом 148

Инв. № подл. Подпись и дата. Взам. инв. №

Условные обозначения см. лист 1.

					05784-П-000.000.000-ППТ-02.ГЧЗ				
					Электроснабжение Южной группы месторождений				
Изм.	Кол. Уч	Лист	№ док	Подпись	Дата	Раздел 3. Материалы по обоснованию проекта планировки территории	Стадия	Лист	Листов
Разраб.		Борисова		<i>[Signature]</i>	18.11.22			147	
Н. контр		Иванов		<i>[Signature]</i>	18.11.22	Схема границ зон с особыми условиями использования территорий, особо охраняемых природных территорий, лесничеств (1:2000)	ООО "ИЦ "Проектор"		
ГИП		Писарев		<i>[Signature]</i>	18.11.22				

Российская Федерация
Республика Коми
МО ГО "Инта"



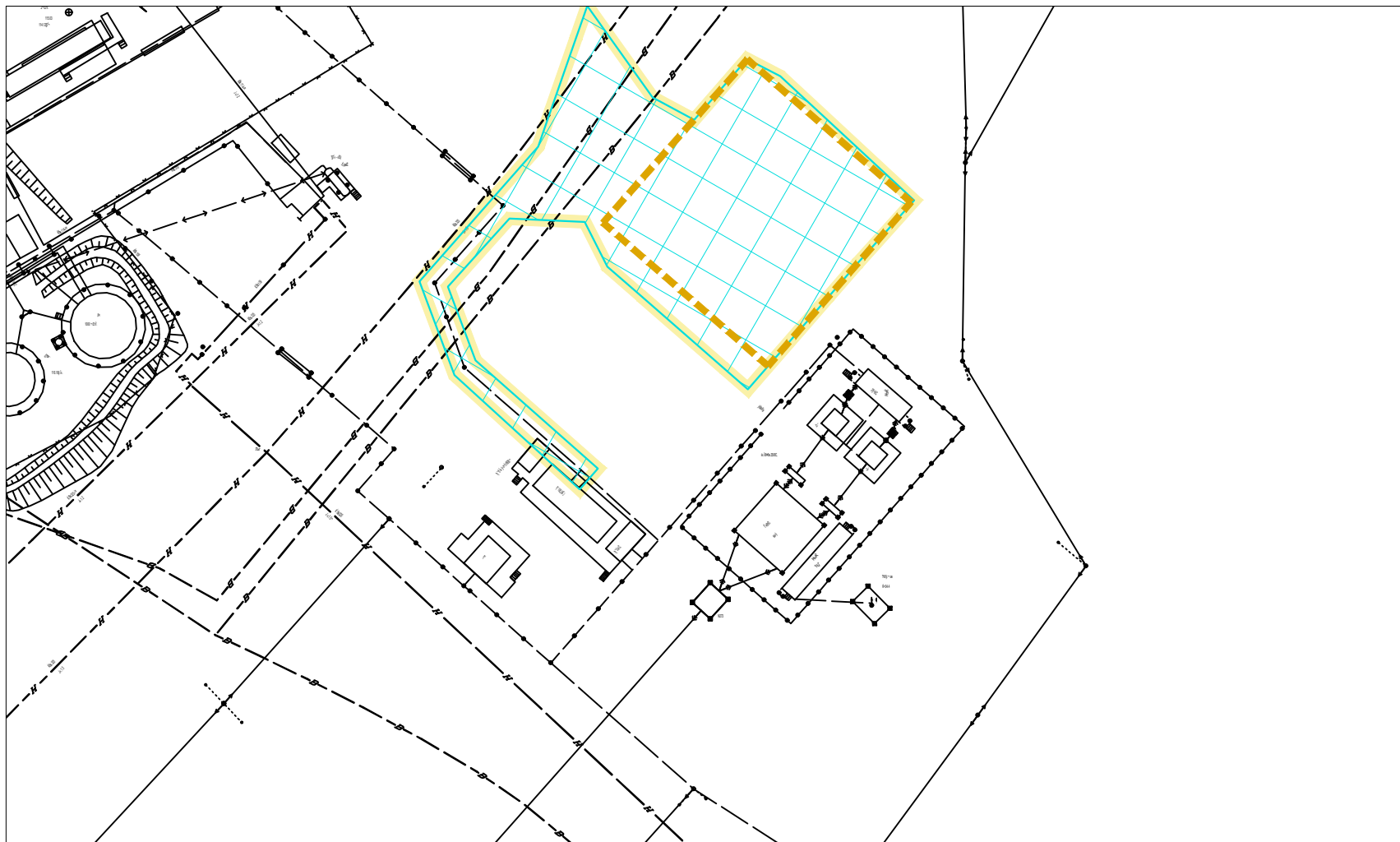
Печорское лесничество
Интинское участковое лесничество
квартал 4

инв. № подл. Подпись и дата. Взам. инв. №

Условные обозначения см. лист 1.

					05784-П-000.000.000-ППТ-02.ГЧЗ					
					Электроснабжение Южной группы месторождений					
Изм.	Кол.	Уч.	Лист	№ док.	Подпись	Дата	Раздел 3. Материалы по обоснованию проекта планировки территории	Стадия	Лист	Листов
Разраб.			Борисова		<i>[Signature]</i>	18.11.22				
Н. контр.			Иванов		<i>[Signature]</i>	18.11.22	Схема границ зон с особыми условиями использования территорий, особо охраняемых природных территорий, лесничеств (1:2000)			ООО "ИЦ "Проектор"
ГИП			Лисарев		<i>[Signature]</i>	18.11.22				

Российская Федерация
Республика Коми
МО ГО "Усинск"



Инв. N° подл. Подпись и дата. Взам. инв. N

05784-П-000.000.000-ППТ-02.ГЧЗ

Электроснабжение Южной группы месторождений

Изм.	Кол. Уч.	Лист	N док.	Подпись	Дата
Разраб.		Борисова		<i>[Signature]</i>	17.01.23
Н. контр		Иванов		<i>[Signature]</i>	17.01.23
ГИП		Писарев		<i>[Signature]</i>	17.01.23

Раздел 3. Материалы по обоснованию проекта планировки территории

Стадия	Лист	Листов
	149	

Схема использования территории в период подготовки проекта планировки территории (1:100)

ООО "ИЦ "Проектор"

Условные обозначения см. лист 1.